

# ПРАВИТЕЛЬСТВО МОСКВЫ

## ПОСТАНОВЛЕНИЕ

**Об утверждении проекта планировки территории линейного объекта – соединительная ветка от Люблинско – Дмитровской линии метрополитена до электродепо «Лихоборы» и тупики за станцией «Селигерская» Люблинско - Дмитровской линии метрополитена**

В соответствии с Градостроительным кодексом Российской Федерации, Градостроительным кодексом города Москвы и постановлением Правительства Москвы от 6 апреля 2010 г. № 270-ПП «Об утверждении Положения о составе, порядке подготовки, согласования и представления на утверждение проектов планировки территорий в городе Москве» **Правительство Москвы постановляет:**

1. Утвердить проект планировки территории линейного объекта – соединительная ветка от Люблинско – Дмитровской линии метрополитена до электродепо «Лихоборы» и тупики за станцией «Селигерская» Люблинско - Дмитровской линии метрополитена» (приложение 1).

2. Изменить границы объекта природного комплекса № 54 Северного административного округа города Москвы «Бульвар (частично проектный) по Коровинскому шоссе», исключив из его состава участок территории площадью **0,0186 га** и включив в его состав участок территории площадью **0,0015 га**, согласно приложению 2 к настоящему постановлению.

3. Изменить границы объекта природного комплекса № 99 Северного административного округа города Москвы «Долина р. Лихоборки между Верхнелихоборской ул. и Дмитровским шоссе», исключив из его состава участки территории площадью **0,015 га** и включив в его состав участок территории площадью **0,044 га**, согласно приложению 3 к настоящему постановлению.

4. Изменить границы объекта природного комплекса № 101 Северного административного округа города Москвы «Сквер у здания Владимирского механического завода по Дмитровскому шоссе», исключив из его состава участок территории площадью **0,004 га** согласно приложению 4 к настоящему постановлению.

5. Внести изменения в постановление Правительства Москвы от 19 января 1999 г. № 38 «О проектных предложениях по установлению границ Природного комплекса с их описанием и закреплением актами красных линий» (в редакции постановления Правительства Москвы от 29 сентября 2015 г. № 621-ПП), изложив пункты 54, 99 и 101 раздела «Северный АО» приложения 1 к постановлению в редакции согласно приложению 4 к настоящему постановлению.

6. Контроль за выполнением настоящего постановления возложить на заместителя Мэра Москвы в Правительстве Москвы по вопросам градостроительной политики и строительства **Хуснуллина М.Ш.**

**Мэр Москвы**

**С.С. Собянин**



## **ВОПРОС ВНЕСЕН:**

Заместитель Мэра Москвы  
в Правительстве Москвы по вопросам  
градостроительной политики и строительства  
**М.Ш. Хуснуллин**

## **ОТВЕТСТВЕННЫЙ ИСПОЛНИТЕЛЬ:**

Начальник Управления координации  
деятельности Комплекса градостроительной  
политики и строительства города Москвы  
**Е.В. Леонов**

## **ПРОЕКТ ПОСТАНОВЛЕНИЯ**

### **ПРЕДСТАВЛЕН:**

Председатель Москомархитектуры,  
статс-секретарь  
**Ю.В. Княжевская**

Заместитель председателя  
Москомархитектуры  
**С.В. Костин**

Начальник Управления внеуличного  
транспорта  
**М.Л. Васильев**

Начальник Правового управления  
Москомархитектуры, ответственный за  
правовое обеспечение подготовки проекта  
**И.А. Антонова**

Начальник Управления информационных  
систем и ресурсов Москомархитектуры  
**А.В. Николаев**

## **ИСПОЛНИТЕЛИ:**

Главный специалист Управления  
внеуличного транспорта Москомархитектуры  
**А.И. Алфимова**  
8(499) 251-19-35

## **ПРОЕКТ ПОСТАНОВЛЕНИЯ**

### **СОГЛАСОВАН:**

Заместитель Мэра Москвы в Правительстве  
Москвы, руководитель Департамента  
транспорта и развития дорожно-  
транспортной инфраструктуры города  
Москвы  
**М.С. Ликсутов**

Заместитель Мэра Москвы в Правительстве  
Москвы по вопросам экономической  
политики и имущественно-земельных  
отношений  
**Н.А. Сергунина**

Руководитель Департамента  
градостроительной политики  
города Москвы  
**С.И. Лёвкин**

Руководитель Департамента  
природопользования и охраны окружающей  
среды города Москвы  
**А.О. Кульбачевский**

Руководитель Департамента  
культурного наследия города Москвы  
**А.А. Емельянов**

Руководитель Департамента  
территориальных органов исполнительной  
власти города Москвы  
**В.В. Шуленин**

Префект Северного административного  
округа города Москвы  
**В.И. Базанчук**

Начальник ГУП «Московский  
метрополитен»  
**Д.В. Пегов**

Генеральный директор АО  
«Мосинжпроект»  
**М.М. Газизулин**

Продолжение листа согласования  
постановления об утверждении проекта  
планировки территории линейного объекта –  
соединительная ветка от Люблинско –  
Дмитровской линии метрополитена до  
электродепо «Лихоборы» и тупики за станцией  
«Селигерская» Люблинско - Дмитровской  
линии метрополитена

Правовое управление  
Правительства Москвы  
**А.С. Солдатов**

Организационно-аналитическое управление  
Правительства Москвы  
**С.Э. Сигачёв**

Заместитель Мэра Москвы в Правительстве  
Москвы - руководитель Аппарата Мэра и  
Правительства Москвы  
**А.В. Ракова**

Разослать: М.Ш. Хуснуллину, М.С. Ликсутову, Н.А. Сергуниной,  
Департаментам: транспорта и развития дорожно-транспортной  
инфраструктуры города Москвы, природопользования и охраны  
окружающей среды города Москвы, градостроительной политики города  
Москвы, городского имущества города Москвы, культурного наследия  
города Москвы, Москомэкспертизе, Москомархитектуре, префектуре САО,  
Главному управлению МЧС России по г.Москве, ГУП «Московский  
метрополитен».



**Пояснительная записка**  
**к проекту постановления Правительства Москвы**  
**«Об утверждении проекта планировки территории линейного объекта –**  
**соединительная ветка от Люблинско – Дмитровской линии метрополитена**  
**до электродепо «Лихоборы» и тупики за станцией «Селигерская»**  
**Люблинско - Дмитровской линии метрополитена»**

**1. Общая характеристика проекта**

Проект постановления Правительства Москвы подготовлен **Москомархитектурой** и **внесен** на рассмотрение Правительства Москвы заместителем Мэра Москвы в Правительстве Москвы по вопросам градостроительной политики и строительства **М.Ш. Хуснуллиным**.

Целью принятия правового акта является реализация первоочередных мер по развитию метрополитена.

**2. Основание для издания акта**

Проект постановления Правительства Москвы подготовлен в соответствии с Градостроительным кодексом города Москвы, постановлениями Правительства Москвы от 6 апреля 2010 г. № 270-ПП «Об утверждении Положения о составе, порядке подготовки, согласования и представления на утверждение проектов планировки территорий в городе Москве», распоряжением Москомархитектуры от 08.07.2016 г. № 82, на основании решения Градостроительно-земельной комиссии города Москвы (пункт 8 протокола от 2 июня 2016 г. № 18).

**3. Описание проблемы, на решение которой направлен проект правового акта. Обоснование предлагаемых решений и ожидаемые результаты реализации**

Проектом правового акта **предлагается утвердить проект планировки территории линейного объекта – соединительная ветка от Люблинско – Дмитровской линии метрополитена до электродепо «Лихоборы» и тупики за станцией «Селигерская» Люблинско - Дмитровской линии метрополитена.**

Линейный объект метрополитена территории линейного объекта – соединительная ветка от Люблинско – Дмитровской линии метрополитена до электродепо «Лихоборы» и тупики за станцией «Селигерская» Люблинско - Дмитровской линии метрополитена намечается построить и ввести в эксплуатацию до 2020 года. Длина соединительной ветки - 2,0 км, тупиков – 1,0км.

Способ строительства: соединительная ветка - закрытым способом, тупики - открытым способом.

Публичные слушания в **районе Западное Дегунино (САО)** города Москвы (25.08.2016) и в районе Бескудниково (САО) города Москвы были проведены по материалам проекта планировки линейного объекта – соединительная ветка от Люблинско – Дмитровской линии метрополитена до электродепо «Лихоборы» и тупики за станцией «Селигерская» Люблинско - Дмитровской линии метрополитена.

По результатам публичных слушаний Окружной комиссией Северного

административного округа принято решение:

- считать публичные слушания по проекту планировки линейного объекта метрополитена состоявшимися и проведенными в соответствии с действующим градостроительным законодательством;

- одобрить «Проект планировки территории линейного объекта - соединительная ветка от Люблинско – Дмитровской линии метрополитена до электродепо «Лихоборы» и тупики за станцией «Селигерская» Люблинско - Дмитровской линии метрополитена»;

- считать целесообразным дальнейшее утверждение проекта планировки линейного объекта метрополитена.

Мероприятия, предусмотренные проектом планировки линейного объекта метрополитена электродепо «Лихоборы» Люблинско-Дмитровской линии с соединительной веткой, подлежат реализации до 2020 года в соответствии с постановлением Правительства Москвы от 04.05.2012 № 194-ПП «Об утверждении Перечня объектов перспективного строительства Московского метрополитена в 2012-2020 гг.».

#### **4. Возможные последствия принятия правового акта**

Реализация предусмотренных проектом мероприятий позволит улучшить условия для перевозки пассажиров и повышения уровня комфорта объекта транспортной инфраструктуры, выполненного с целью развития и увеличения интенсивности строительства московского метрополитена.

Предусмотренные мероприятия не повлекут за собой негативных политических и социально-экономических последствий.

#### **5. Оценка соответствия проекта правового акта основным направлениям деятельности Правительства Москвы, федеральному законодательству, а также законам и иным нормативным правовым актам города Москвы**

Проект правового акта подготовлен в соответствии с требованиями градостроительного, природоохранного законодательства и законодательства об охране культурного наследия, а также в целях реализации Программы развития Московского метрополитена на период 2012-2020 годы (постановление Правительства Москвы от 4 мая 2012 г. № 194-ПП «Об утверждении перечня объектов перспективного строительства Московского метрополитена на период до 2020 года»).

#### **6. Оценка эффективности предлагаемых решений. Правовое и финансовое обеспечение**

Финансирование вышеуказанных мероприятий осуществляется в соответствии с Адресной инвестиционной программой города Москвы на 2015-2018 гг., утвержденной постановлением Правительства Москвы от 30 сентября 2015 г. № 630-ПП (в ред. от 12.07.2016 №413-ПП).

Объем финансирования на объект - соединительная ветка от Люблинско – Дмитровской линии метрополитена до электродепо «Лихоборы» и тупики за станцией «Селигерская» Люблинско - Дмитровской линии метрополитена заложен в Адресной инвестиционной программе города Москвы на 2015-2018 гг., утвержденной постановлением Правительства Москвы от 30 сентября 2015

г. № 630-ПП, для проектирования и строительства объектов метрополитена (бюджетные инвестиции ГУП «Московский метрополитен»).

Принятие данного постановления не потребует разработки и принятия новых правовых актов Правительства Москвы.

#### **6.1. Оценка регулирующего воздействия**

Проект правового акта не подлежит оценке регулирующего воздействия.

#### **7. Описание и оценка замечаний и предложений по проекту правового акта, полученных в ходе согласования.**

Проект постановления Правительства Москвы направляется на согласование впервые.

**Председатель  
Москомархитектуры**

**Ю.В.Княжевская**



**ПРОЕКТ ПЛАНИРОВКИ**  
**территории линейного объекта – соединительная ветка от Люблинско-Дмитровской линии метрополитена до электродепо «Лихоборы» и тупики за станцией «Селигерская» Люблинско-Дмитровской линии метрополитена**

1. Пояснительная записка

Проект планировки территории линейного объекта – соединительная ветка от Люблинско-Дмитровской линии метрополитена до электродепо «Лихоборы» и тупики за станцией «Селигерская» Люблинско-Дмитровской линии метрополитена выполнен в соответствии с Законом города Москвы от 5 мая 2010 г. № 17 «О Генеральном плане города Москвы» и постановлением Правительства Москвы от 4 мая 2012 г. № 194-ПП «Об утверждении Перечня объектов перспективного строительства Московского метрополитена на период до 2020 года».

Соединительная ветка от Люблинско-Дмитровской линии метрополитена до электродепо «Лихоборы» и тупики за станцией «Селигерская» Люблинско-Дмитровской линии метрополитена проходят по территориям районов города Москвы: Бескудниково и Западное Дегунино в Северном административном округе города Москвы.

Линейный объект метрополитена – участок Люблинско-Дмитровской линии с соединительной веткой в электродепо «Лихоборы» и тупиками за станцией «Селигерская» проектируется вдоль Дмитровского шоссе от примыкания к нему Дубнинской улицы до Бескудниковского проезда в подземном исполнении.

Протяженность проектируемой соединительной ветки составит 2,0 км, тупиков – 1,0 км.

На рассматриваемом участке линии предусматривается разместить наземные капитальные объекты: лестничные и лифтовые павильоны из вестибюля станции «Верхние Лихоборы», вентиляционные киоски, часть которых располагается на территориях объектов природного комплекса Северного административного округа города Москвы.

Участки территорий объектов природного комплекса, где предполагается наземное капитальное строительство, подлежат исключению из границ объектов природного комплекса.

Проектом планировки предусматривается исключение (включение) из состава территорий природного комплекса Северного административного округа города Москвы:

- из территории объекта № 54 «Бульвар (частично проектный) по Коровинскому шоссе» исключаются участки общей площадью 0,0186 га и включается участок площадью 0,0015 га;

- из территории объекта № 99 «Долина р. Лихоборки между Верхнелихоборской ул. и Дмитровским шоссе» исключаются участки общей площадью 0,015 га и включаются участки общей площадью 0,044 га;

- из территории объекта № 101-САО «Сквер у здания Владимирского механического завода по Дмитровскому шоссе» исключается участок площадью 0,04 га.

2. «Основные технико-экономические показатели линии,  
оценка эффективности мероприятий»

№ п/п	Показатели	Характеристика показателей, мероприятия
1	2	3
1	Длина участка линии	Соединительная ветка – 2,0 км; тупики – 1,0 км
2	Способ строительства	Соединительная ветка – закрытый; тупики – открытый
3	Размещение на территории города	Линейный объект метрополитена – участок Люблинско-Дмитровской линии с соединительной веткой в электродепо «Лихоборы» и тупиками за станцией «Селигерская» проектируется вдоль Дмитровского шоссе от примыкания Дубнинской улицы до Бескудниковского проезда
4	Прокладка линии по природным и озелененным, особо охраняемым природным территориям	<p>Проектом планировки предусматривается капитальное строительство на территориях объектов природного комплекса Северного административного округа города Москвы.</p> <p>Участки территорий объектов природного комплекса, где предполагается наземное капитальное строительство, подлежат исключению из границ объектов природного комплекса.</p> <p>Проектом планировки предусматривается исключение (включение) из состава территорий природного комплекса Северного административного округа города Москвы:</p> <ul style="list-style-type: none"> <li>- из территории объекта № 54 «Бульвар (частично проектный) по Коровинскому шоссе» исключаются участки общей площадью 0,0186 га и включается участок площадью 0,0015 га;</li> <li>- из территории объекта № 99 «Долина р. Лихоборки между Верхнелихоборской ул. и Дмитровским шоссе» исключаются участки общей площадью 0,015 га и включаются участки общей площадью 0,044 га;</li> <li>- из территории объекта № 101-САО «Сквер у здания Владимирского механического завода по Дмитровскому шоссе» исключается участок площадью 0,04 га.</li> </ul>
5	Размещение наземных объектов капитального строительства метрополитена	Проектируемые наземные капитальные объекты метрополитена – лестничные и лифтовые павильоны на станции «Верхние Лихоборы», вентиляционные киоски.



1	2	3		
6	Загрузка проектируемых станций (тысяч человек)	«Окружная»	«Верхние Лихоборы»	«Селигерская»
6.1	<b>Первый период:</b>			
	сутки, всего	100,0	67,0	130,0
	утренний час «пик», всего, в том числе	12,0	8,0	15,5
	вход/выход/пересадка	6,6/5,4/-	5,4/2,6/-	10,5/5,0/-
6.2	<b>Расчетный срок:</b>			
	сутки, всего	120,0	93,0	197,0
	утренний час «пик», всего, в том числе	14,4	11,1	23,6
	вход/выход/пересадка	7,8/6,6/-	7,2/3,9/-	15,2/8,4/-
6	Оценка эффективности сооружения и ввода в эксплуатацию участка линии, станций	<p>Сооружение соединительной ветки в электродепо и тупиков за станцией «Селигерская» позволит:</p> <ul style="list-style-type: none"> <li>- обеспечить высокую провозную способность, эксплуатацию, бесперебойную и надежную работу новой диаметральной Люблинско-Дмитровской линии метрополитена, соединяющей скоростной беспересадочной транспортной связью северные, центральные, юго-восточные и южные районы города за счет:</li> <li>- обеспечения заезда в электродепо «Лихоборы», ночного отстоя, качественного обслуживания и ремонта подвижного состава, эксплуатируемого на линии;</li> <li>- оборота подвижного состава на тупиках за станцией «Селигерская» на северном участке линии;</li> <li>- предоставить возможность выбора пассажирам оптимальных путей следования по системе метрополитена с минимальными затратами времени на поездку в любую часть города за счет организации удобных пересадок практически со всеми действующими и проектируемыми линиями метрополитена, а также с остановочными пунктами «Московского центрального кольца» и радиальных направлений Московской Железной Дороги (МЖД);</li> <li>- обеспечить высокий уровень транспортного обслуживания населения районов города Москвы: Бутырский, Тимирязевский, Марфино, Бескудниково, части районов Дмитровский, Западное Дегунино и Восточное Дегунино с общей численностью населения около 450,0 тысяч человек, повысить безопасность перевозки пассажиров</li> </ul>		

**3. Таблица «Планируемый баланс территории  
проекта планировки»**

№ п/п	Типы участков территории	Проектируемая площадь участков территории	
		%	га
1	2	3	4
1	<b>Территория подготовки проекта планировки</b>	<b>100</b>	<b>38,54</b>
2	<b>Территория размещения планируемых и сохраняемых объектов капитального строительства регионального значения и развития территорий общего пользования</b>	<b>100</b>	<b>38,54</b>
2.1	<b>Территория планируемого размещения объектов капитального строительства регионального значения и развития территорий общего пользования</b>	<b>0,4</b>	<b>0,16</b>
2.2	<b>Территория планируемого размещения сохраняемых объектов капитального строительства, природных и озелененных территорий, затрагиваемых проектом планировки</b>	<b>99,6</b>	<b>38,38</b>
2.2.1	Территории размещения сохраняемых объектов капитального строительства	61,7	23,79
2.2.2	Территория общего пользования, в том числе:	37,9	14,59
	- площади, улицы, проезды, пешеходные проходы	33,9	13,08
	- природные и озелененные территории	3,0	1,14
	- территории водных объектов	1,0	0,37
3	<b>Распределение участков территории по видам разрешенного использования объектов капитального строительства</b>	<b>100</b>	<b>38,54</b>
3.1	Участки размещения жилых территорий	2,5	0,98
3.2	Участки спортивно-рекреационных объектов	0,4	0,15
3.3	Участки размещения торгово-бытовых объектов	0,4	0,16
3.4	Участки размещения лечебно-оздоровительных объектов	0,9	0,33
3.5	Участки размещения производственных объектов, в том числе:	56,8	21,9
	-участки размещения промышленных объектов	38,3	14,76
	-участки размещения коммунально-складских объектов	18,0	6,93
	-участки размещения жилищно-коммунальных объектов	0,5	0,21
3.6	Зона линейных объектов магистральной улично-дорожной сети	33,9	13,08
3.7	Территории железных дорог	1,1	0,43
3.8	Зона природно-рекреационных и озелененных территорий	3,0	1,14
3.9	Территории водных объектов	1,0	0,37

4. Таблица «Объекты капитального строительства»  
к плану «Границы зон планируемого размещения объектов»

№ п/п	№ объек та на плане	Назначение зоны планируемого размещения	Наименование объекта	Характеристики объекта	
				Максимальная площадь, кв. м	Максимальная протяженность, м
1	2	3	4	5	6
1	16	зона планируемого размещения наземного сооружения	Лестничный павильон станции «Верхние Лихоборы» вблизи Проектируемого проезда №2236	326	25
2	17	зона планируемого размещения наземного сооружения	Венткиоск вблизи Дмитровского шоссе вл. 71	58	10
3	18	зона планируемого размещения наземного сооружения	Лестничный павильон станции «Верхние Лихоборы» вблизи Дмитровского шоссе вл. 71	285	25
4	19	зона планируемого размещения наземного сооружения	Венткиоск вблизи Дмитровского шоссе вл. 71	3	2
5	20	зона планируемого размещения наземного сооружения	Венткиоск вблизи Дмитровского шоссе вл. 71	11	4
6	21	зона планируемого размещения наземного сооружения	Венткиоск вблизи Дмитровского шоссе вл. 71	11	4
7	22	зона планируемого размещения наземного сооружения	Венткиоск вблизи Дмитровского шоссе вл. 71	11	4
8	36	зона планируемого размещения наземного сооружения	Венткиоск вблизи Дмитровского шоссе вл. 73	61	8



1	2	3	4	5	6
9	37	зона планируемого размещения наземного сооружения	Венткиоск вблизи Дмитровского шоссе вл. 73	18	5
10	38	зона планируемого размещения наземного сооружения	Венткиоск вблизи Дмитровского шоссе вл. 73	26	6
11	39	зона планируемого размещения наземного сооружения	Венткиоск вблизи Дмитровского шоссе вл. 73	60	8
12	40	зона планируемого размещения наземного сооружения	Венткиоск вблизи Дмитровского шоссе вл. 73	18	5
13	41	зона планируемого размещения наземного сооружения	Венткиоск вблизи Дмитровского шоссе вл. 73	26	6
14	42	зона планируемого размещения наземного сооружения	Лестничный павильон станции «Верхние Лихоборы» вблизи Дмитровского шоссе вл. 73	248	22
15	43	зона планируемого размещения наземного сооружения	Лифтовой павильон станции «Верхние Лихоборы» вблизи Дмитровского шоссе вл. 73	105	16
16	47	зона планируемого размещения наземного сооружения	Венткиоск вблизи Дмитровского шоссе вл. 75 к. 3 стр. 6	32	23
17	48	зона планируемого размещения наземного сооружения	Венткиоск вблизи Дмитровского шоссе вл. 75 к. 3 стр. 6	53	29

1	2	3	4	5	6
18	49	зона планируемого размещения наземного сооружения	Венткиоск вблизи Дмитровского шоссе вл. 73	23	6
19	83	зона планируемого размещения наземного сооружения	Венткиоск вблизи Дмитровского шоссе вл. 93	27	6
20	84	зона планируемого размещения наземного сооружения	Венткиоск вблизи Дмитровского шоссе вл. 93	27	6
21	85	зона планируемого размещения наземного сооружения	Венткиоск вблизи Дмитровского шоссе	27	6
22	86	зона планируемого размещения наземного сооружения	Венткиоск вблизи Дмитровского шоссе	27	6

5. Таблица "Характеристика земельных участков территории" к плану "Межевание территории"

Характеристики местоположения земельных участков и расположенных на них объектов					Площадь земельных участков(га)	Площадь земельных участков, установленных проектом межевания (га)	Характеристики обременений вещных прав, ограничений использования земельных участков и объектов капитального строительства, иных особенностей земельных участков										
Участки зданий, сооружений, территорий	№№ участков на плане	№№ строений на плане	Адреса или иные характеристики строений, территорий	Уникальный номер здания, сооружения, зарегистрированный в ГорБТИ (UNOM), кадастровый номер земельного участка			Площадь земельных участков, превышающая нормативную площадь (га)	Площадь зон действия публичного сервитута для прохода или проезда через земельный участок (га)	Площадь частей земельного участка, обремененных договором аренды (га)	Площадь частей земельного участка с иными обременениями вещных прав (га)	Площадь частей земельного участка в границах красных линий УДС (га)	Площадь частей земельного участка в границах территории объекта культурного наследия (га)	Площадь частей земельного участка в границах особо охраняемых природных территорий (га)	Площадь частей земельного участка в границах природного комплекса (га)	Площадь частей земельного участка в границах зон с особыми условиями использования территории (га)	Площадь частей земельного участка в границах зон с особыми условиями использования территории (га) (ТЗ метро)	
1		2	3	4	5	6	7	8	9	10	11	12	13	14	15	16	17
Участки зданий, сооружений, в том числе линейных объектов	проектируемые	16	16.1	Участок наземного сооружения метрополитена (зона расположения проектируемого лестничного павильона станции "Верхние Лихоборы") / г Москва, Дмитровское шоссе, вл 64	-	0,0326	0,0326	0	0	0	0	0	0	0	0	0,0326	0,0326
		17	17.1	Участок наземного сооружения метрополитена (зона расположения проектируемого венткиоса тоннельной вентиляции) / г Москва, ш Дмитровское, д 71-А	-	0,0058	0,0058	0	0	0	0	0	0	0	0	0,0058	0,0058
		18	18.1	Участок наземного сооружения метрополитена (зона расположения проектируемого лестничного павильона станции "Верхние Лихоборы") / г Москва, ш Дмитровское, д 71-А	-	0,0285	0,0285	0	0	0	0	0	0	0	0	0,0285	0,0285
		19	19.1	Участок наземного сооружения метрополитена (зона расположения проектируемого венткиоса тоннельной вентиляции) / г Москва, ш Дмитровское, д 71-А	-	0,0006	0,0006	0	0	0	0	0	0	0	0	0,0006	0,0006
		20	20.1	Участок наземного сооружения метрополитена (зона расположения проектируемого венткиоса тоннельной вентиляции) / г Москва, ш Дмитровское, д 71-А	-	0,0010	0,0010	0	0	0	0	0	0	0	0	0,0010	0,0010
		21	21.1	Участок наземного сооружения метрополитена (зона расположения проектируемого венткиоса тоннельной вентиляции) / г Москва, ш Дмитровское, д 71-А	-	0,0010	0,0010	0	0	0	0	0	0	0	0	0,0010	0,0010
		22	22.1	Участок наземного сооружения метрополитена (зона расположения проектируемого венткиоса тоннельной вентиляции) / г Москва, ш Дмитровское, д 71-А	-	0,0010	0,0010	0	0	0	0	0	0	0	0	0,0010	0,0010
		36	36.1	Участок наземного сооружения метрополитена (зона расположения проектируемого венткиоса тоннельной вентиляции) / г Москва, ш Дмитровское, д 73	-	0,0061	0,0061	0	0	0	0	0	0	0	0	0,0061	0,0061
		37	37.1	Участок наземного сооружения метрополитена (зона расположения проектируемого венткиоса тоннельной вентиляции) / г Москва, ш Дмитровское, д 73	-	0,0020	0,0020	0	0	0	0	0	0	0	0	0,0020	0,0020
		38	38.1	Участок наземного сооружения метрополитена (зона расположения проектируемого венткиоса тоннельной вентиляции) / г Москва, ш Дмитровское, д 73	-	0,0030	0,0030	0	0	0	0	0	0	0	0	0,0030	0,0030
		39	39.1	Участок наземного сооружения метрополитена (зона расположения проектируемого венткиоса тоннельной вентиляции) / г Москва, ш Дмитровское, д 73	-	0,0060	0,0060	0	0	0	0	0	0	0	0	0,0060	0,0060
		40	40.1	Участок наземного сооружения метрополитена (зона расположения проектируемого венткиоса тоннельной вентиляции) / г Москва, ш Дмитровское, д 73	-	0,0020	0,0020	0	0	0	0	0	0	0	0	0,0020	0,0020
		41	41.1	Участок наземного сооружения метрополитена (зона расположения проектируемого венткиоса тоннельной вентиляции) / г Москва, ш Дмитровское, д 73	-	0,0030	0,0030	0	0	0	0	0	0	0	0	0,0030	0,0030
		42	42.1	Участок наземного сооружения метрополитена (зона расположения проектируемого лестничного павильона станции "Верхние Лихоборы") / г Москва, ш Дмитровское, д 73	-	0,0248	0,0248	0	0	0	0	0	0	0	0	0,0248	0,0248
		43	43.1	Участок наземного сооружения метрополитена (зона расположения проектируемого лифтового павильона станции "Верхние Лихоборы") / г Москва, ш Дмитровское, д 73	-	0,1050	0,1050	0	0	0	0	0	0	0	0	0,1050	0,1050
		83	83.1	Участок наземного сооружения метрополитена (зона расположения проектируемого венткиоса тоннельной вентиляции) / г Москва, ш Дмитровское, вл. 93	-	0,0027	0,0027	0	0	0	0	0	0	0	0	0,0027	0,0027
		84	84.1	Участок наземного сооружения метрополитена (зона расположения проектируемого венткиоса тоннельной вентиляции) / г Москва, ш Дмитровское, вл. 93	-	0,0027	0,0027	0	0	0	0	0	0	0	0	0,0027	0,0027
		85	85.1	Участок наземного сооружения метрополитена (зона расположения проектируемого венткиоса тоннельной вентиляции) / г Москва, ш Дмитровское	-	0,0027	0,0027	0	0	0	0	0	0	0	0	0,0027	0,0027
		86	86.1	Участок наземного сооружения метрополитена (зона расположения проектируемого венткиоса тоннельной вентиляции) / г Москва, ш Дмитровское	-	0,0027	0,0027	0	0	0	0	0	0	0	0	0,0027	0,0027
	существующие	1	-	Участок наземного сооружения метрополитена (зона расположения существующего венткиоса тоннельной вентиляции) / г Москва, Дмитровское шоссе, вл 58	№RU77-109000-019312	0,0042	0,0042	0	0	0	0	0	0	0	0	0,0042	0,0042
2		-	г Москва, Дмитровское шоссе, вл 58 / для объектов общественно-делового значения	77-09:0002029:50	0,0180	0,0024	0	0	0	0	0	0	0	0,0024	0	0,0024	

		2	3	4	5	6	7	8	9	10	11	12	13	14	15	16	17			
Участки зданий, сооружений, в том числе линейных объектов	существующие	3	-	г Москва, ш Дмитровское, вл 60 / эксплуатации прочих административно-управленческих учреждений и общественных организаций	77:09:0002029:3	0,8935	0,2125	0	0	0	0	0	0	0	0,1468	0,1278	0,2125			
		4	-	г Москва, ш Дмитровское, вл 60 / благоустройства территории страхового учреждения	77:09:0002029:52	0,3528	0,0494	0	0	0	0	0	0	0	0,0179	0,0494				
		5	-	г Москва, ш Дмитровское, вл 60-62 / дальнейшей эксплуатации временной открытой автостоянки на 85 машиномест, с целью хранения личного автотранспорта жителей района	77:09:0002029:47	0,2122	0,0381	0	0	0	0	0	0	0,0381	0,0113	0,0381				
		6	-	эксплуатации улично-дорожной сети / г Москва, ш Дмитровское, ЗУ 09/77/00080 в составе уч.978 перечня ЗУ существующей УДС От границы с ЗУ 09/77/00081 (Дмитровское шоссе), совпадающей с кад.границей (с кв.77:09:02032), проходящей по оси Сигнальный пр. до границы с ЗУ 09/77/00085	77:09:0002029:163	0,5522	0,2257	0	0	0	0	0,2257	0	0	0	0,0907	0,2257			
		7	-	ЭКСПЛУАТАЦИИ улично-дорожной сети / ЗУ 09/77/00077 в составе уч.978 перечня ЗУ существующей УДС От границы с ЗУ 09/77/00078 (Дмитровское шоссе), совпадающей с кад.границей (с кв.77:09:02031), проходящей по оси Верхнихоборская ул. до границы с ЗУ 09/77/00088 (Дмитровское шоссе)	77:09:0002030:69	0,3119	0,1791	0	0	0	0	0	0,1791	0	0	0	0,0103	0,1791		
		8	-	эксплуатации улично-дорожной сети / г Москва, Дмитровское шоссе, ЗУ 09/77/00088 в составе уч.1033 перечня ЗУ существующей УДС От границы с ЗУ 09/77/00077 (Дмитровское шоссе), проходящей вблизи Проектируемый проезд № 5350 до границы с ЗУ 09/77/00086 (Дмитровское шоссе)	77:09:0002030:72	5,9732	5,1023	0	0	0	0	0	5,1023	0	0	0	1,2836	4,3277	5,1023	
		9	-	эксплуатации улично-дорожной сети / г Москва, ш Дмитровское, ЗУ 09/77/00085 в составе уч.1033 перечня ЗУ существующей УДС От границы с ЗУ 09/77/00080 (Дмитровское шоссе), проходящей вблизи Проектируемый проезд № 5350 до границы с ЗУ 09/77/00087 (Дмитровское шоссе)	77:09:0002029:166	0,7693	0,7693	0	0	0	0	0	0,7693	0	0	0	0	0,6703	0,7693	
		10	-	размещения стоянки автобусов / г Москва, ул Верхнихоборская, вл 4	77:09:0002030:8	1,1043	0,7276	0	0	0	0	0	0	0	0	0	0,5454	0,0818	0,7276	
		11	-	г Москва, ш Дмитровское, вл 62 / предприятия автосервиса	77:09:0002029:13	1,4493	0,6864	0	0	0	0	0	0	0	0	0	0	0,5396	0,6864	
		12	-	объекты размещения организаций общественного питания (1.2.5); объекты размещения автозаправочных станций (1.2.5) / г. Москва, Дмитровское шоссе, вл. 62, стр. 4	77:09:0002029:11110	0,0788	0,0370	0	0	0	0	0	0	0	0	0	0	0,0205	0,0370	
		13	-	дальнейшей эксплуатации зданий и сооружений для осуществления технического обслуживания, ремонта автомобилей, эксплуатацию магазина по продаже строительных материалов и автозапчастей, размещение лотковой торговли и гостевой автостоянки / г Москва, ш Дмитровское, вл 62	77:09:0002029:93	0,2192	0,0888	0	0	0	0	0	0	0	0	0	0	0,0671	0,0888	
		14	-	объекты размещения автозаправочных станций / г. Москва, Дмитровское шоссе, вл. 64, корп. 6, соор. 1	77:09:0002029:8	0,0541	0,0541	0	0	0	0	0	0	0	0	0	0	0,0541	0,0541	
		15	-	эксплуатации многоэтажного гаража; эксплуатации многоэтажного гаража; эксплуатации многоэтажного гаража / г Москва, ш Дмитровское, вл 64, корпус 6	77:09:0002029:153	0,5899	0,1101	0	0	0	0	0	0	0	0	0	0	0,0273	0,1101	
		23	-	ЭКСПЛУАТАЦИИ автомойки с комплексом сервисного обслуживания / г Москва, ш Дмитровское, д 71-А, стр 1	77:09:0002030:42	0,0335	0,0335	0	0	0	0	0	0	0	0	0	0	0,0335	0,0335	
		24	-	участки смешанного размещения общественно-деловых и производственных объектов / г Москва, ш Дмитровское, вл 71	77:09:0002030:1996	1,5426	1,4114	0	0	0	0	0	0	0	0	0	0,0803	1,2651	1,4114	
		25	-	эксплуатации здания магазина / г Москва, Дмитровское шоссе, вл 64, корп 1	77:09:0002029:121	0,0800	0,0800	0	0	0	0	0	0	0	0	0	0	0,0600	0,0800	
		26	-	ЭКСПЛУАТАЦИИ магазина / г Москва, Дмитровское шоссе, вл 64	77:09:0002029:33	0,0078	0,0078	0	0	0	0	0	0	0	0	0	0	0	0,0078	
		27	-	объекты размещения складских предприятий / г. Москва, Дмитровское шоссе, вл. 71Б	77:09:0002030:10	0,7709	0,3098	0	0	0	0	0	0	0	0	0	0	0,1810	0,3098	
		28	-	эксплуатации помещений дополнительного офиса № 7982/01111 / г Москва, ш Дмитровское, вл 64, корпус 2	77:09:0002029:144	0,0600	0,0078	0	0	0	0	0	0	0	0	0	0	0	0,0078	
		29	-	НА ПЕРИОД РЕКОНСТРУКЦИИ Бескудниковского бульвара / вдоль Бескудниковского бульвара	77:09:0002029:155	0,0167	0,0110	0	0	0	0	0	0	0	0	0	0	0,0070	0,0110	
		30	-	эксплуатации улично-дорожной сети / г Москва, б-р Бескудниковский, ЗУ 09/77/00030 в составе уч.421 перечня ЗУ существующей УДС От границы с ЗУ 09/77/00085 (Дмитровское шоссе) до границы с ЗУ 09/77/00031 (Бескудниковский бульв.), совпадающей с кад.границей (с кв.77:09:02027)	77:09:0002029:165	0,7445	0,0277	0	0	0	0	0	0	0,0277	0	0	0	0,0145	0,0277	
		31	-	эксплуатации улично-дорожной сети / ЗУ 09/77/00087 в составе уч.1033 перечня ЗУ существующей УДС От границы с ЗУ 09/77/00085 (Дмитровское шоссе), совпадающей с кад.границей (с кв.77:09:02029), проходящей по оси Бескудниковский бульв. до границы с ЗУ 09/77/00092 (Дмитровское шоссе)	77:09:0002026:102	5,2088	2,0536	0	0	0	0	0	0	2,0536	0	0	0	0	1,2142	2,0536
		32	-	НА ПЕРИОД РЕКОНСТРУКЦИИ Бескудниковского бульвара / вдоль Бескудниковского бульвара	77:09:0002026:95	0,1650	0,0506	0	0	0	0	0	0	0	0	0	0	0	0,0200	0,0506

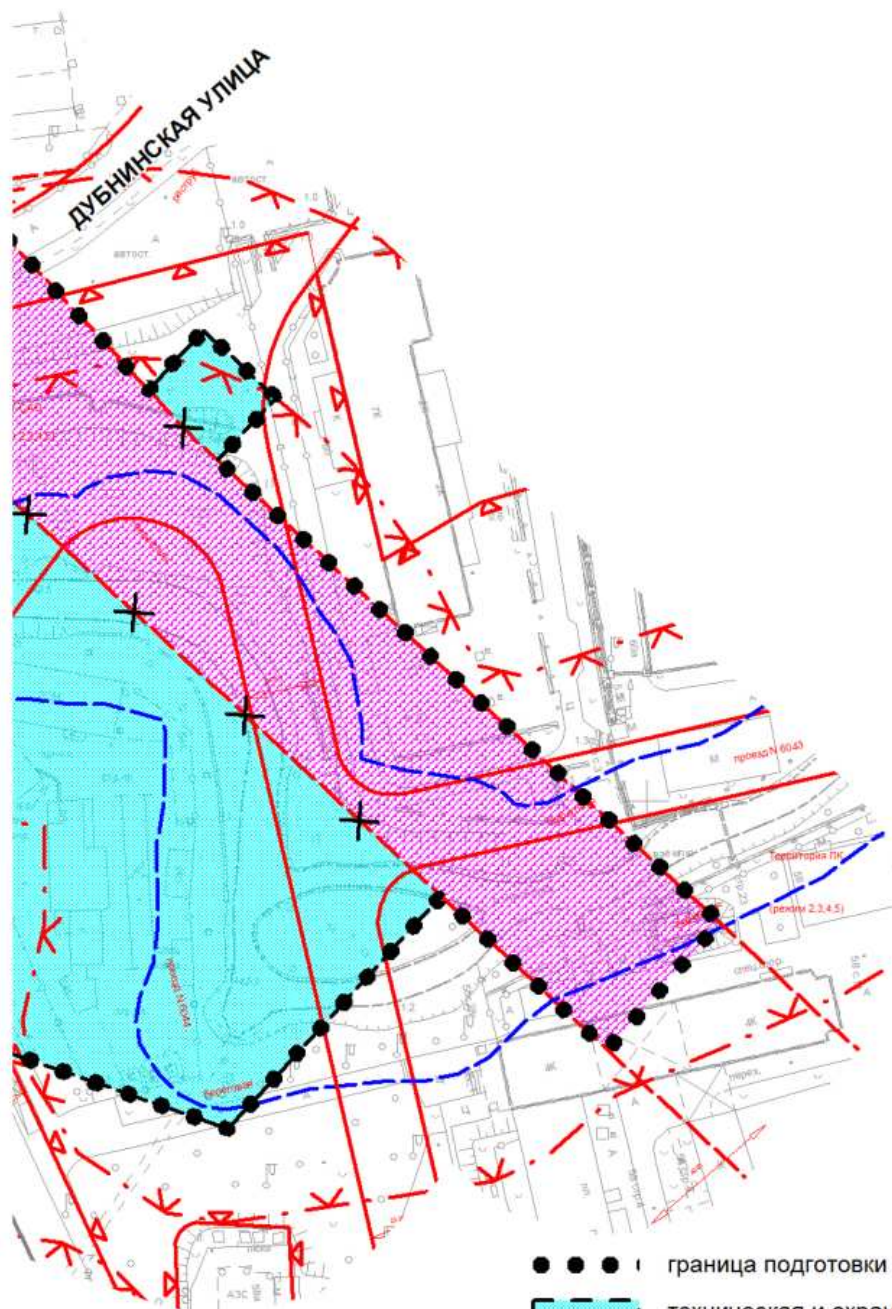
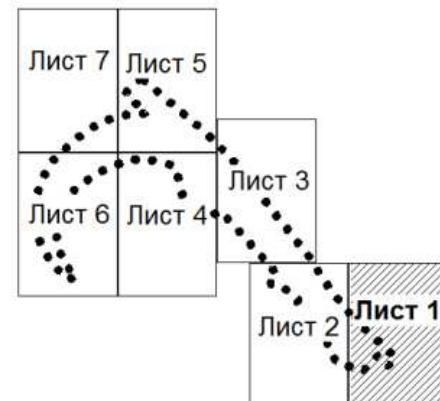



1	2	3	4	5	6	7	8	9	10	11	12	13	14	15	16	17
Участки зданий, сооружений, в том числе линейных объектов	существующие	33	-	эксплуатации административных и производственно-складских помещений / г Москва, ш Дмитровское, вл 71, корпус 2, стр 1-6	77:09:0002030:63	0,9760	0,0051	0	0	0	0	0	0	0	0	0,0051
		34	-	эксплуатации улично-дорожной сети / г Москва, б-р Бескудниковский, ЗУ 09/77/00032 в составе уч.421 перечня ЗУ существующей УДС От границы с ЗУ 09/77/00087 (Дмитровское шоссе) до границы с ЗУ 09/77/00092 (Дмитровское шоссе)	77:09:0002026:101	3,5912	0,0451	0	0	0	0,0451	0	0	0	0,0100	0,0451
		35	-	участки смешанного размещения общественно-деловых и производственных объектов / г Москва, ш Дмитровское, вл 73, стр 1-6	77:09:0002030:62	1,3016	0,9809	0	0	0	0	0	0	0	0,8316	0,9809
		44	-	ЭКСПЛУАТАЦИИ ПОМЕЩЕНИЙ ПОД ЛАБОРАТОРНО-ПРОИЗВОДСТВЕННЫЕ ЦЕЛИ / г Москва, ш Дмитровское, вл 75	77:09:0002030:35	0,7368	0,7368	0	0	0	0	0	0	0	0,7368	0,7368
		45	-	эксплуатации производственной базы / г Москва, ш Дмитровское, вл 75, корпус 3, стр 1, 3-6	77:09:0002030:74	1,1961	1,1274	0	0	0	0	0	0	0	1,1274	1,1961
		46	-	участки смешанного размещения общественно-деловых и производственных объектов / г Москва, ш Дмитровское, вл 71, корпус 3	77:09:0002030:67	2,1463	0,1492	0	0	0	0	0	0	0	0,0671	0,1492
		47	-	Участок наземного сооружения метрополитена (зона расположения существующего вентблока тоннельной вентиляции) / г Москва, ш Дмитровское, вл 75	№RU77-131000-018379	0,0032	0,0032	0	0	0	0	0	0	0	0,0032	0,0032
		48	-	Участок наземного сооружения метрополитена (зона расположения существующего вентблока тоннельной вентиляции) / г Москва, ш Дмитровское, вл 75	№RU77-131000-018333	0,0053	0,0053	0	0	0	0	0	0	0	0,0053	0,0053
		49	-	Участок наземного сооружения метрополитена (зона расположения существующего вентблока тоннельной вентиляции) / г Москва, ш Дмитровское, вл 72	№RU77-109000-017147	0,0150	0,0150	0	0	0	0	0	0	0	0,0035	0,0150
		50	-	осуществления производственной деятельности / г Москва, ш Дмитровское, вл 75, корпус 4	77:09:0002030:40	0,5683	0,0626	0	0	0	0	0	0	0	0,0209	0,0626
		51	-	разработки Акта разрешенного использования участка территории градостроительного объекта под строительство лабораторно-производственного комплекса / г Москва, ш Дмитровское, вл 75-77	77:09:0002030:79	0,7189	0,7189	0	0	0	0	0	0	0	0,7189	0,7189
		52	-	земельные участки, предназначенные для размещения зданий, строений, сооружений материально-технического, продовольственного снабжения, сбыта и заготовок / г Москва, проезд Ильменский, вл 1	77:09:0002030:12	10,2039	2,3306	0	0	0	0	0	0	0	0,9989	1,2404
		53	-	эксплуатации производственных зданий / г Москва, проезд Ильменский, вл 1, стр 15	77:09:0002030:44	0,0370	0,0362	0	0	0	0	0	0	0	0	0
		54	-	эксплуатации улично-дорожной сети / г Москва, Ильменский проезд, ЗУ 09/77/00599 в составе уч.406 перечня ЗУ существующей УДС От границы с ЗУ 09/77/00088 (Дмитровское шоссе) до границы с ЗУ 09/77/00740 (Пяловская ул.)	77:09:0002030:71	1,5009	0,6634	0	0	0	0,6634	0	0	0	0,1054	0,1231
		55	-	эксплуатации улично-дорожной сети / г Москва, проезд Ильменский, ЗУ 09/77/00598 в составе уч.406 перечня ЗУ существующей УДС От границы с ЗУ 09/77/00086 (Дмитровское шоссе) до границы с ЗУ 09/77/00741 (Пяловская ул.)	77:09:0002025:44	1,3345	0,6184	0	0	0	0,6184	0	0	0	0,1120	0,0953
		56	-	эксплуатации земельных участков производственных объединений / г Москва, проезд Ильменский, вл 4	77:09:0002025:3	4,4404	2,6677	0	0	0	0	0	0	0	1,1840	1,6444
		57	-	объекты размещения учреждений среднего профессионального образования / г Москва, Дмитровское шоссе, вл. 79, стр. 3	77:09:0002025:1473	0,0659	0,0659	0	0	0	0	0	0	0	0,0659	0,0659
		58	-	участки размещения учреждений среднего профессионального образования (1.2.17); участки смешанного размещения производственных объектов / г. Москва, Дмитровское шоссе, вл. 79	77:09:0002025:1472	0,4418	0,3258	0	0	0	0	0	0	0	0,2780	0,3258
		59	-	участки смешанного размещения производственных объектов различного вида / г. Москва, Дмитровское шоссе, вл. 79	77:09:0002025:1471	0,7092	0,2033	0	0	0	0	0	0	0	0,1613	0,2033
		60	-	эксплуатации улично-дорожной сети / г Москва, ш Дмитровское, ЗУ 09/77/00086 в составе уч.1033 перечня ЗУ существующей УДС От границы с ЗУ 09/77/00088 (Дмитровское шоссе), совпадающей с кад.границей (с кв.77:09:02030), проходящей по оси Ильменский пр. до границы с ЗУ 09/77/00788	77:09:0002025:45	2,7534	0,9101	0	0	0	0,9101	0	0	0,4005	0,1374	0,9101
		61	-	эксплуатации улично-дорожной сети / г Москва, ул Селигерская, ЗУ 09/77/00369 является уч.419 перечня ЗУ существующей УДС От границы с ЗУ 09/77/00087 (Дмитровское шоссе) до границы с ЗУ 09/77/00092 (Дмитровское шоссе)	77:09:0002026:100	1,9267	0,0355	0	0	0	0,0355	0	0	0	0	0,0355
		62	-	эксплуатации и развития железных дорог / адресные ориентиры: Участок №3 Октябрьской железной дороги от Савеловского отделения Московской железной дороги до МКАД	77:09:0001030:65	14,6781	0,3430	0	0	0	0	0	0	0	0,1345	0,3430
		63	-	эксплуатации и развития железных дорог / адресные ориентиры: Малое кольцо Московской окружной железной дороги САО (участок №1)	77:09:0002031:51	2,9234	0,1623	0	0	0	0	0	0	0	0,0716	0,1623
		64	-	дальнейшей эксплуатации существующих складов и цехов по изготовлению монтажных изделий и производству товаров народного потребления / г Москва, проезд Ильменский, вл 7А	77:09:0002030:56	1,1624	0,6931	0	0	0	0	0	0	0	0,2046	0,3786

1	2	3	4	5	6	7	8	9	10	11	12	13	14	15	16	17
Участки зданий, сооружений, в том числе линейных объектов	существующие	65	-	участки размещения предприятий по ремонту и техническому обслуживанию транспортных средств / г Москва, проезд Ильменский, вл 7	77:09:0002030:16	0,7229	0,6608	0	0	0	0	0	0	0	0,0912	0,1653
		66	-	под стоянку и ремонт автомобилей и проектирования и строительства комплекса технического обслуживания автомобилей / г. Москва, Ильменский проезд, вл. 9	77:09:0002030:20	1,0578	0,4173	0	0	0	0	0	0	0,1721	0,3103	
		67	-	под стоянку и ремонт автомобилей и для реконструкции и строительства офисно-складского комплекса / г. Москва, Ильменский проезд, вл. 9	77:09:0002030:50	0,6718	0,1910	0	0	0	0	0	0	0,1112	0,1910	
		68	-	дальнейшей эксплуатации производственно-складской базы / г Москва, проезд Ильменский, вл 5	77:09:0002030:18	0,4387	0,0981	0	0	0	0	0	0	0	0	
		69	-	складирования бурового оборудования / г Москва, проезд Ильменский, вл 10, стр 1	77:09:0002025:38	0,9995	0,8463	0	0	0	0	0	0	0	0,1805	0,3400
		70	-	эксплуатации административных помещений банка / г Москва, проезд Ильменский, вл 10, стр 1	77:09:0002025:37	0,1280	0,1280	0	0	0	0	0	0	0	0	0,0000
		71	-	эксплуатации производственно-складской базы / г Москва, проезд Ильменский, вл 8А	77:09:0002025:25	0,3286	0,3286	0	0	0	0	0	0	0	0	0,0000
		72	-	участки смешанного размещения производственных объектов различного вида (1.2.9); объекты размещения складских предприятий (1.2.9); объекты размещения предприятий по ремонту и техническому обслуживанию общественных и личных транспортных средств / г. Москва, Ильменский пр., вл 8, к.3	77:09:0002025:1000	0,9190	0,4640	0	0	0	0	0	0	0	0,1390	0,2681
		73	-	осуществления медицинской деятельности / г Москва, проезд Ильменский, вл 6	77:09:0002025:40	0,3064	0,3064	0	0	0	0	0	0	0	0	0
		74	-	осуществления медицинской деятельности / г Москва, проезд Ильменский, вл 6	77:09:0002025:41	0,0229	0,0229	0	0	0	0	0	0	0	0	0
		75	-	эксплуатации производственных зданий / г Москва, проезд Ильменский, вл 1, стр 14	77:09:0002030:45	0,0999	0,0052	0	0	0	0	0	0	0	0	0
		76	-	ЭКСПЛУАТАЦИИ улично-дорожной сети / ЗУ 09/77/00092 в составе уч.410 перечня ЗУ существующей УДС От границы с ЗУ 09/77/00087 (Дмитровское шоссе), проходящей вблизи Туманяна пл. до границы с ЗУ 09/77/00091 (Дмитровское шоссе), совпадающей с кад.границей (с кв.77:09:02027)	77:09:0002026:103	6,0718	1,4826	0	0	0	1,4826	0	0	0	0,4375	1,4826
		77	-	эксплуатации улично-дорожной сети / г Москва, ш Дмитровское, ЗУ 09/77/00090 в составе уч.410 перечня ЗУ существующей УДС, От границы с ЗУ 09/77/00084 (Дмитровское шоссе), проходящей вблизи Туманяна пл. до границы с ЗУ 09/77/00089 (Дмитровское шоссе)	77:09:0002022:70	3,1415	1,5190	0	0	0	1,5190	0	0	0	1,3147	1,5190
		78	-	РАЗМЕЩЕНИЯ И ПОСЛЕДУЮЩЕЙ ЭКСПЛУАТАЦИИ ТЕХ. ПОСТА ПО ЗАМЕНЕ И СБОРУ ОТРАБОТАННЫХ АВТОМОБИЛЬНЫХ МАСЕЛ И ПОД БЛАГОУСТРОЙСТВО / г. Москва, Дмитровское шоссе	77:09:0002022:29	0,1606	0,1523	0	0	0	0	0	0	0	0,0808	0,1523
		79	-	дальнейшей эксплуатации торгового павильона / г Москва, Дмитровское шоссе, вл 91	77:09:0002022:10	0,0189	0,0189	0	0	0	0	0	0	0	0,0069	0,0189
		80	-	реконструкции и дальнейшей эксплуатации автомайки с пристройкой складских помещений, пункта шиномонтажа, магазина сопутствующих товаров / г Москва, ш Дмитровское, вл 91А	77:09:0002022:63	0,2058	0,2058	0	0	0	0	0	0	0	0,1517	0,2058
		81	-	ЭКСПЛУАТАЦИИ улично-дорожной сети / ЗУ 09/77/00091 в составе уч.410 перечня ЗУ существующей УДС, От границы с ЗУ 09/77/00092 (Дмитровское шоссе), совпадающей с кад.границей (с кв.77:09:02026), проходящей по оси Бескудинковский бульв. до границы с ЗУ 09/77/00471 (800-летия Москвы ул.)	77:09:0002027:181	3,3446	1,4010	0	0	0	1,4010	0	0	0	0,5030	1,4010
		82	-	НА ПЕРИОД РЕКОНСТРУКЦИИ Бескудинковского бульвара /вдоль Бескудинковского бульвара	77:09:0002027:171	0,0349	0,0120	0	0	0	0	0	0	0	0	0,0120
ИТОГО участки зданий, сооружений, в том числе линейных объектов					93,5558	33,6784	0	0	0	0	15,0328	0,0000	0	2,4971	19,2460	28,0256
	-		Территория общего пользования	-	-	4,8642	0	0	0	0	0	0	0	3,6030	0	0,9164
Всего по рассматриваемой территории					93,5558	38,5426	0	0	0	0	15,0328	0,0000	0	6,1001	19,2460	28,9420

# "План красных линий"

Бескудниковский район города Москвы



● ● ● граница подготовки проекта планировки территории

техническая и охранная зона метрополитена  
в устанавливаемых границах

техническая и охранная зона метрополитена  
в ранее установленных границах

отменяемые границы технической  
и охранной зоны метрополитена

ДЕЙСТВУЮЩИЕ ЛИНИИ  
ГРАДОСТРОИТЕЛЬНОГО РЕГУЛИРОВАНИЯ

красные линии улично-дорожной сети

границы территорий природного комплекса  
Москвы, не являющиеся особо охраняемыми

границы береговой полосы

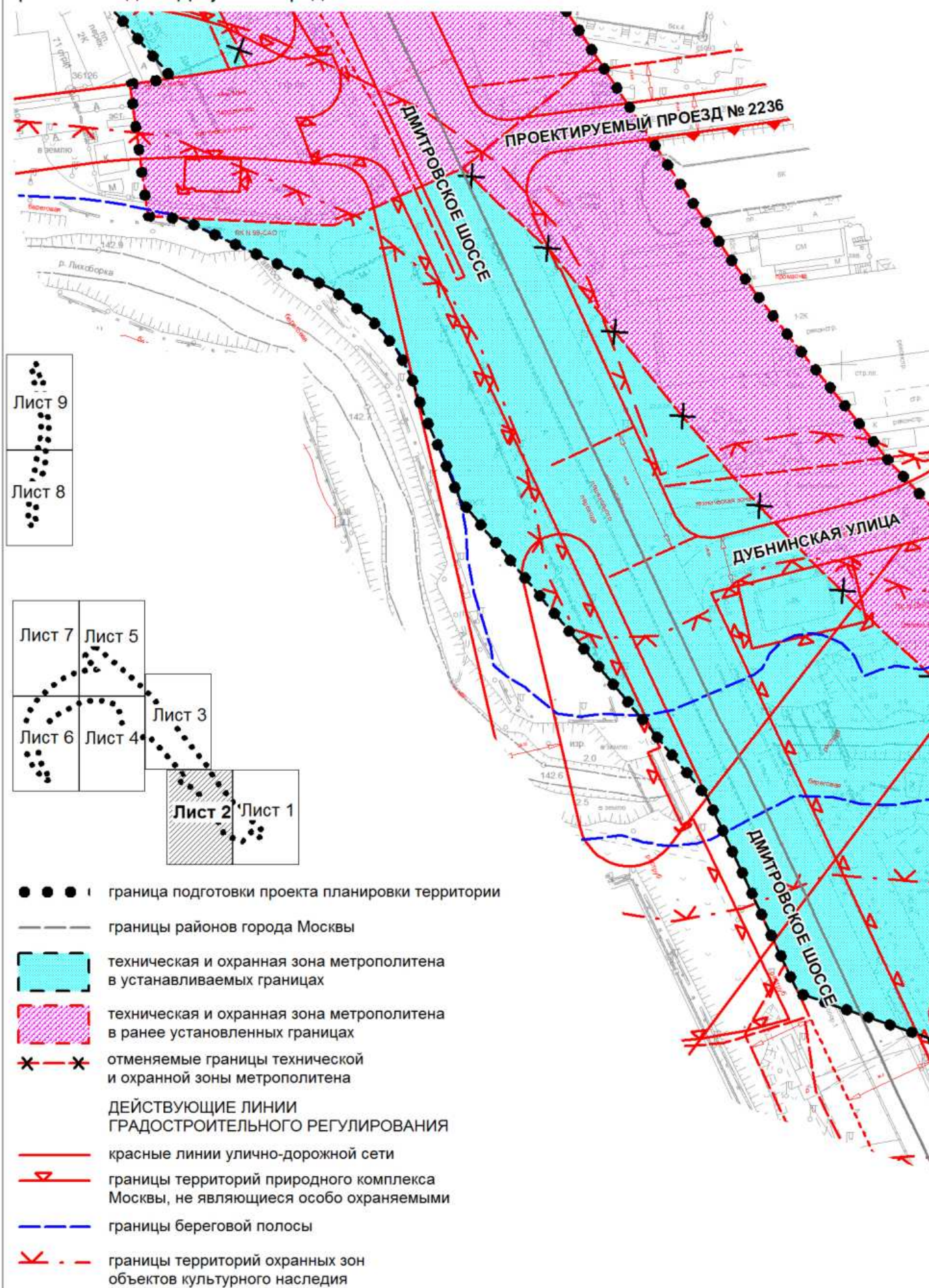
границы территорий охранных зон  
объектов культурного наследия



# "План красных линий"

Бескудниковский район города Москвы

район Западное Дегунино города Москвы



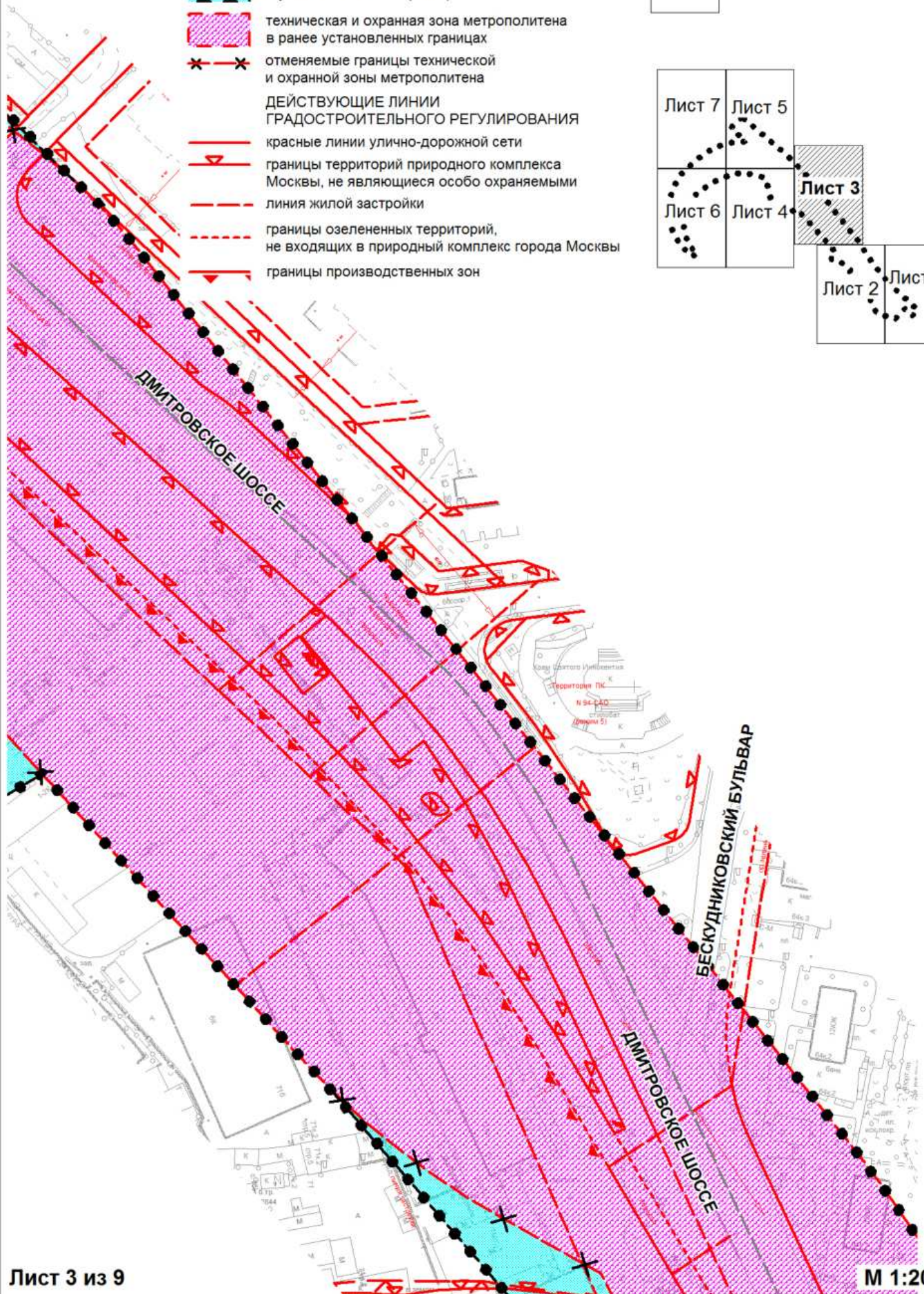
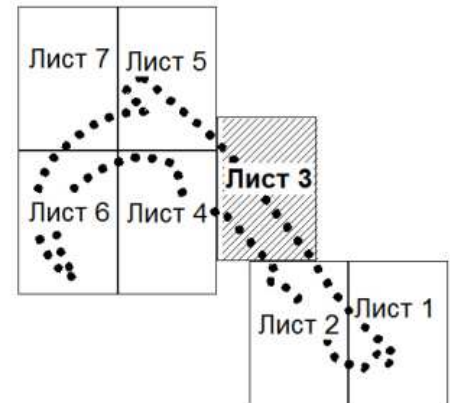



# "План красных линий"

Бескудниковский район города Москвы

район Западное Дегунино города Москвы

- ● ● граница подготовки проекта планировки территории
- границы районов города Москвы
-  техническая и охранная зона метрополитена в устанавливаемых границах
-  техническая и охранная зона метрополитена в ранее установленных границах
- ✕ ✕ ✕ отменяемые границы технической и охранной зоны метрополитена
- ДЕЙСТВУЮЩИЕ ЛИНИИ ГРАДОСТРОИТЕЛЬНОГО РЕГУЛИРОВАНИЯ
-  красные линии улично-дорожной сети
-  границы территорий природного комплекса Москвы, не являющиеся особо охраняемыми
-  линия жилой застройки
-  границы озелененных территорий, не входящих в природный комплекс города Москвы
-  границы производственных зон

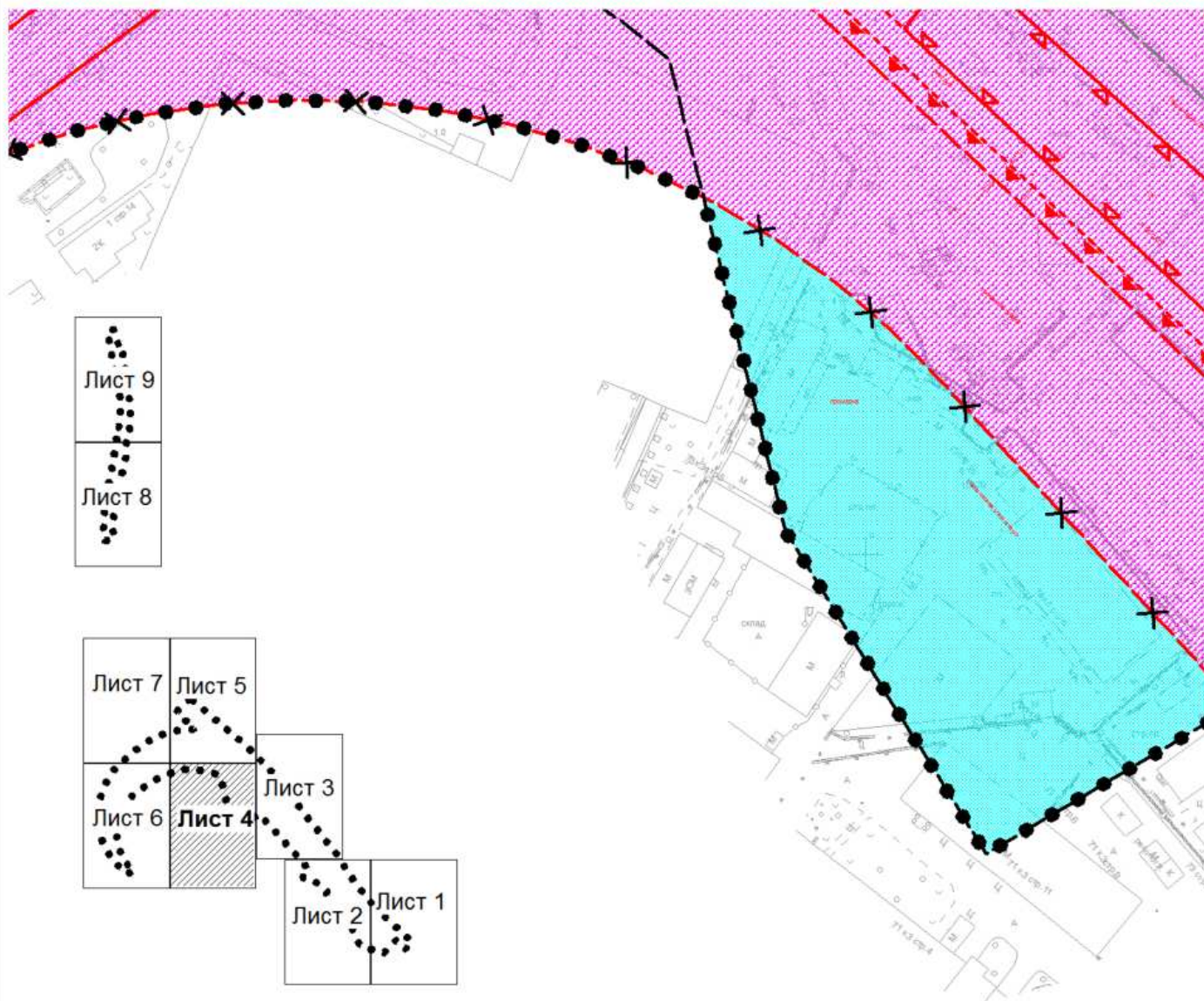




# "План красных линий"

Бескудниковский район города Москвы

район Западное Дегунино города Москвы



● ● ● граница подготовки проекта планировки территории

— — — границы районов города Москвы

техническая и охранная зона метрополитена в устанавливаемых границах

техническая и охранная зона метрополитена в ранее установленных границах

отменяемые границы технической и охранной зоны метрополитена

ДЕЙСТВУЮЩИЕ ЛИНИИ  
ГРАДОСТРОИТЕЛЬНОГО РЕГУЛИРОВАНИЯ

красные линии улично-дорожной сети

границы территорий природного комплекса Москвы, не являющиеся особо охраняемыми

линия жилой застройки

границы озелененных территорий, не входящих в природный комплекс города Москвы

границы производственных зон




# "План красных линий"


Бескудниковский район города Москвы

район Западное Дегунино города Москвы

● ● ● граница подготовки проекта планировки территории

— — — границы районов города Москвы

 техническая и охрannая зона метрополитена в устанавливаемых границах


 техническая и охрannая зона метрополитена в ранее установленных границах


\* — \* отменяемые границы технической и охрannой зоны метрополитена


ДЕЙСТВУЮЩИЕ ЛИНИИ


ГРАДОСТРОИТЕЛЬНОГО РЕГУЛИРОВАНИЯ

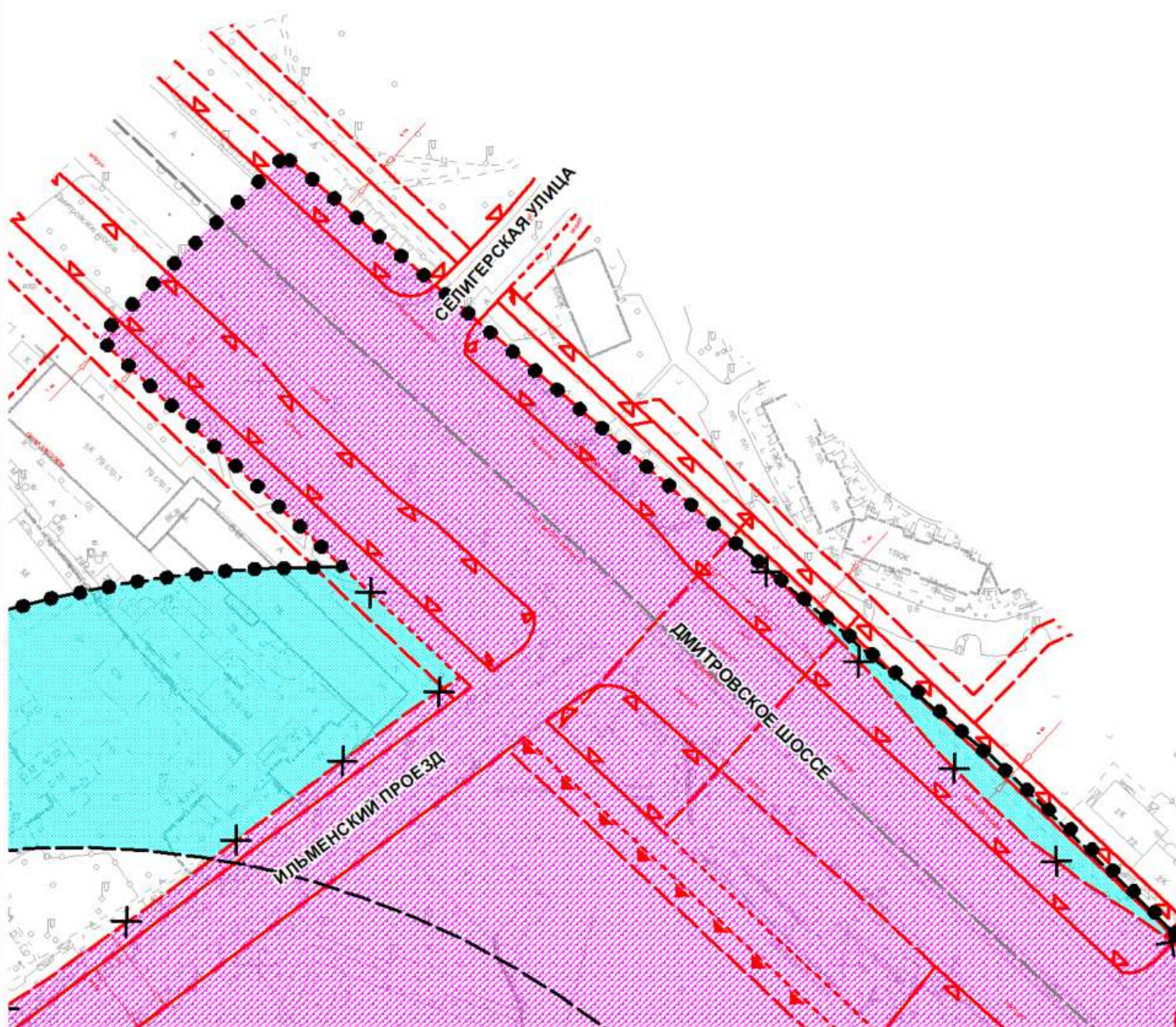
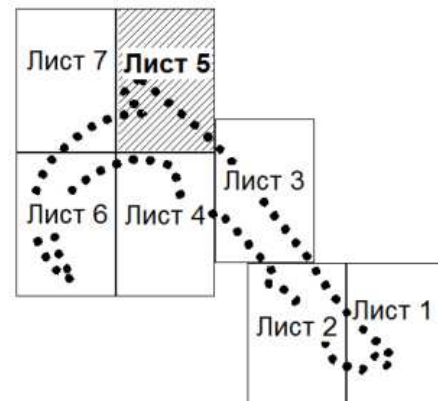

 красные линии улично-дорожной сети

 границы территорий природного комплекса Москвы, не являющиеся особо охраняемыми

 линия жилой застройки

 границы озелененных территорий, не входящих в природный комплекс города Москвы

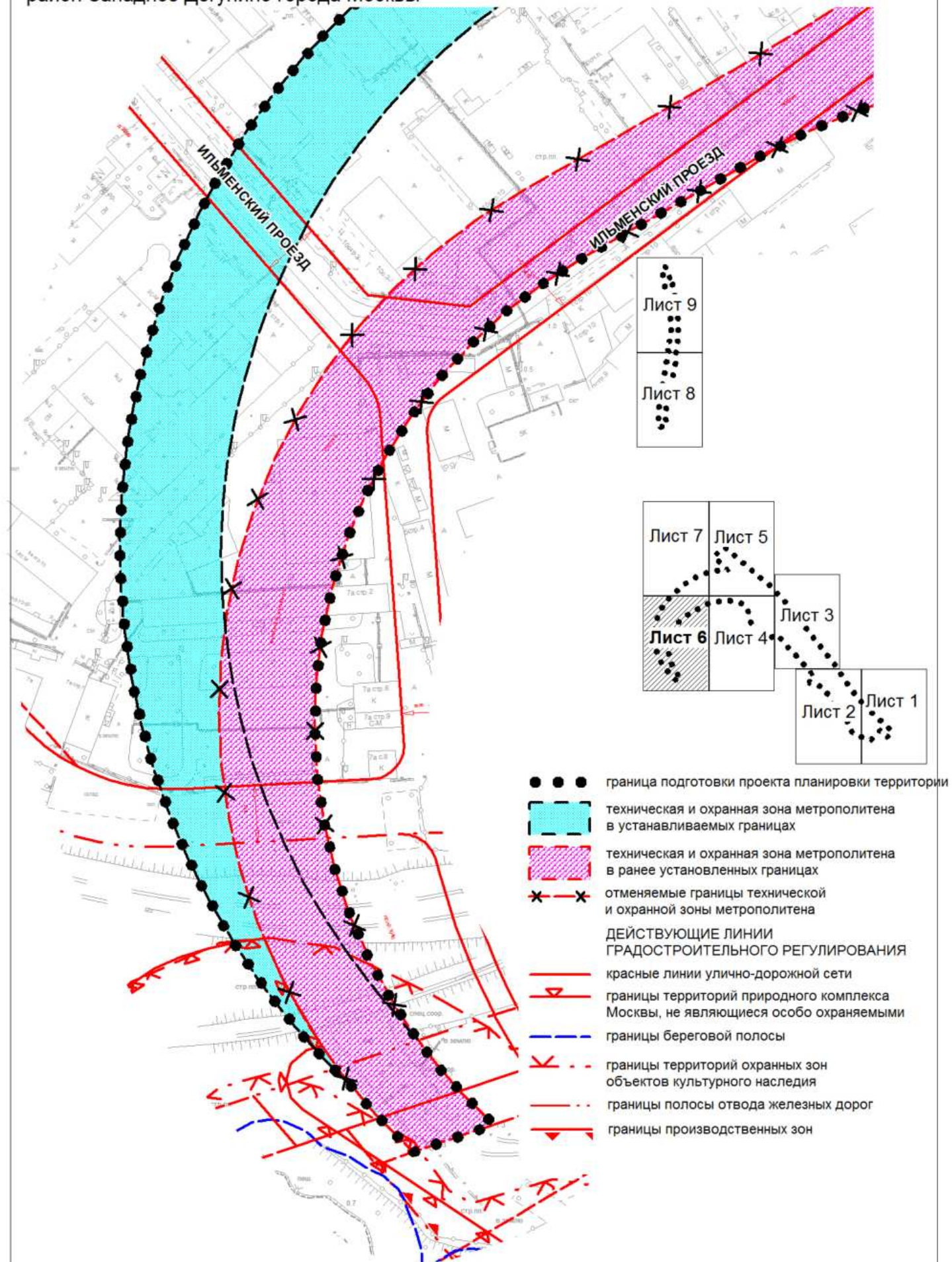
 границы производственных зон





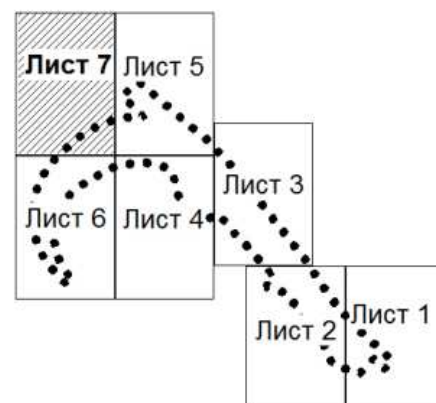

# "План красных линий"

район Западное Дегунино города Москвы





# "План красных линий"

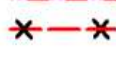
район Западное Дегунино города Москвы



● ● ● | граница подготовки проекта планировки территории

 техническая и охранная зона метрополитена  
в устанавливаемых границах


 техническая и охранная зона метрополитена  
в ранее установленных границах

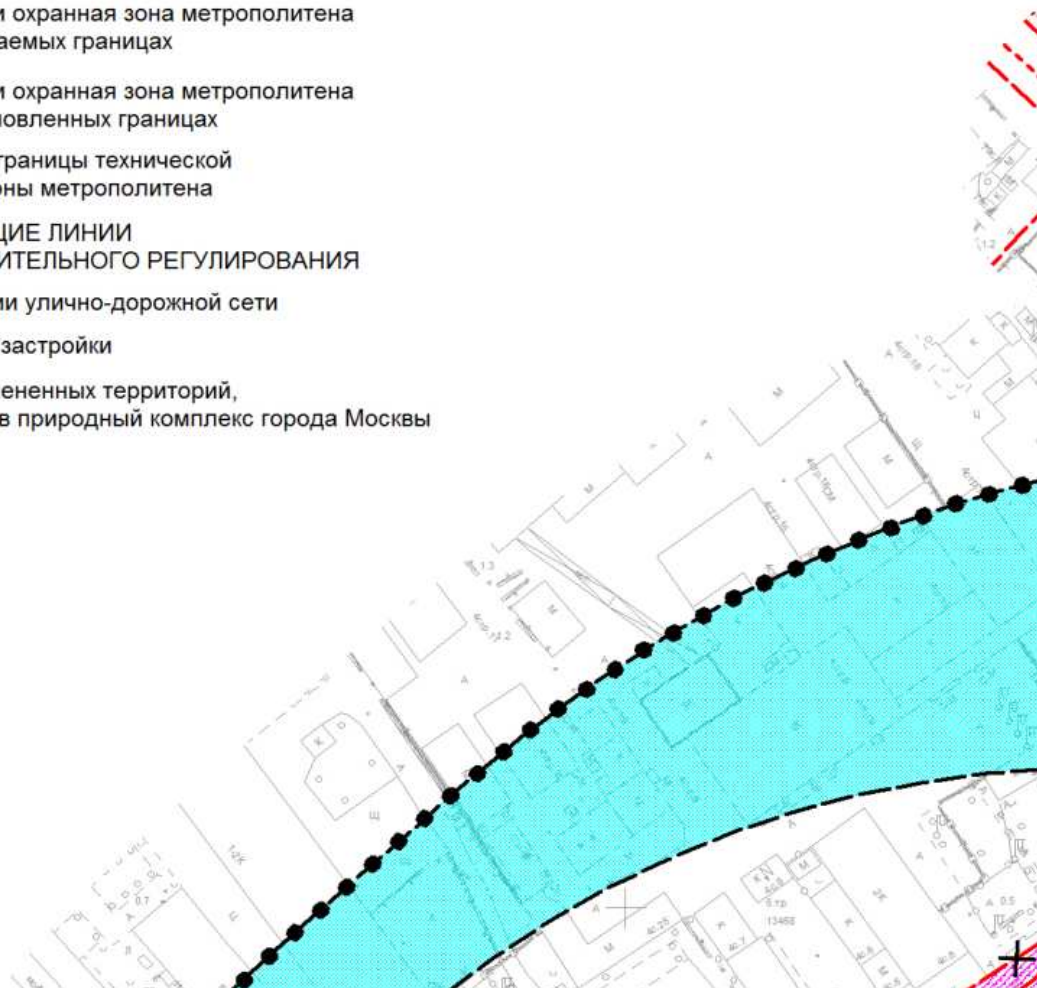
 отменяемые границы технической  
и охранной зоны метрополитена

ДЕЙСТВУЮЩИЕ ЛИНИИ  
ГРАДОСТРОИТЕЛЬНОГО РЕГУЛИРОВАНИЯ

 красные линии улично-дорожной сети

 линия жилой застройки

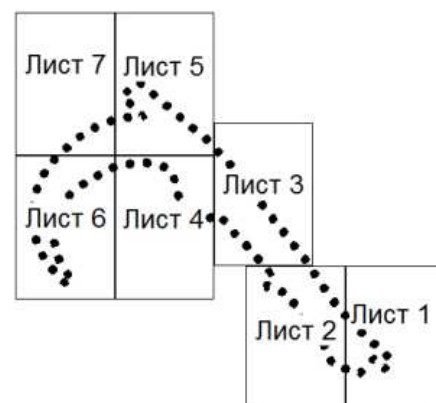

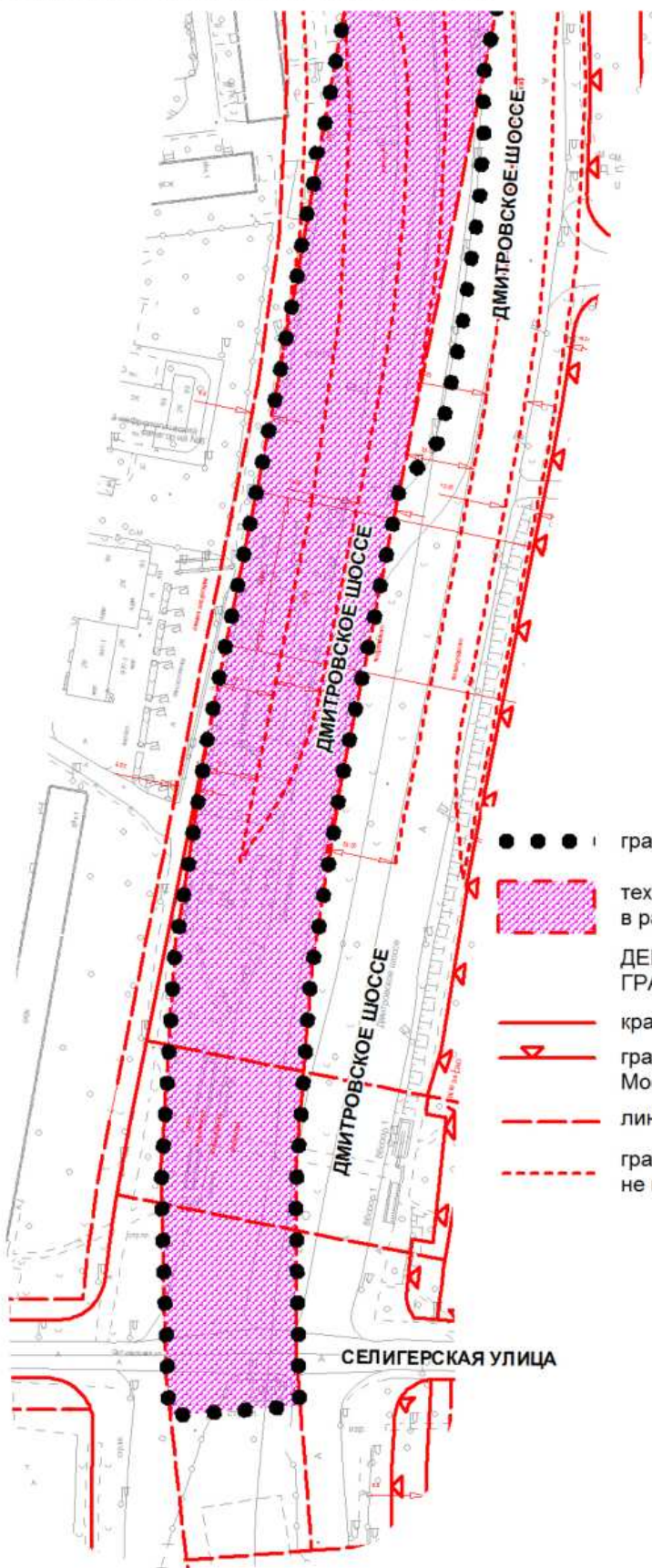
 границы озелененных территорий,  
не входящих в природный комплекс города Москвы





# "План красных линий"

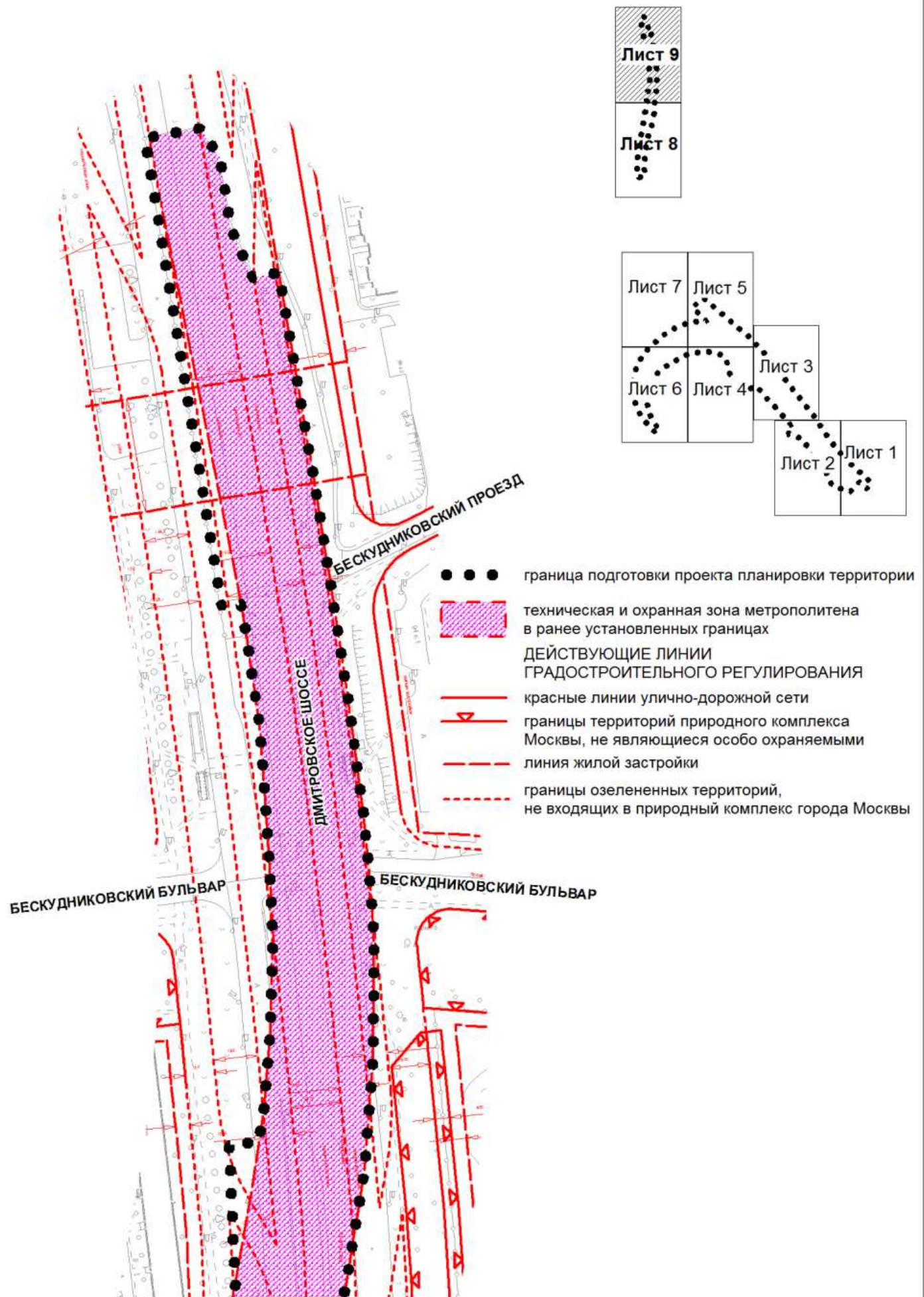
Бескудниковский район города Москвы



- ● ● граница подготовки проекта планировки территории
-  техническая и охранный зона метрополитена в ранее установленных границах
- ДЕЙСТВУЮЩИЕ ЛИНИИ ГРАДОСТРОИТЕЛЬНОГО РЕГУЛИРОВАНИЯ
-  красные линии улично-дорожной сети
-  границы территорий природного комплекса Москвы, не являющиеся особо охраняемыми
-  линия жилой застройки
-  границы озелененных территорий, не входящих в природный комплекс города Москвы

# "План красных линий"

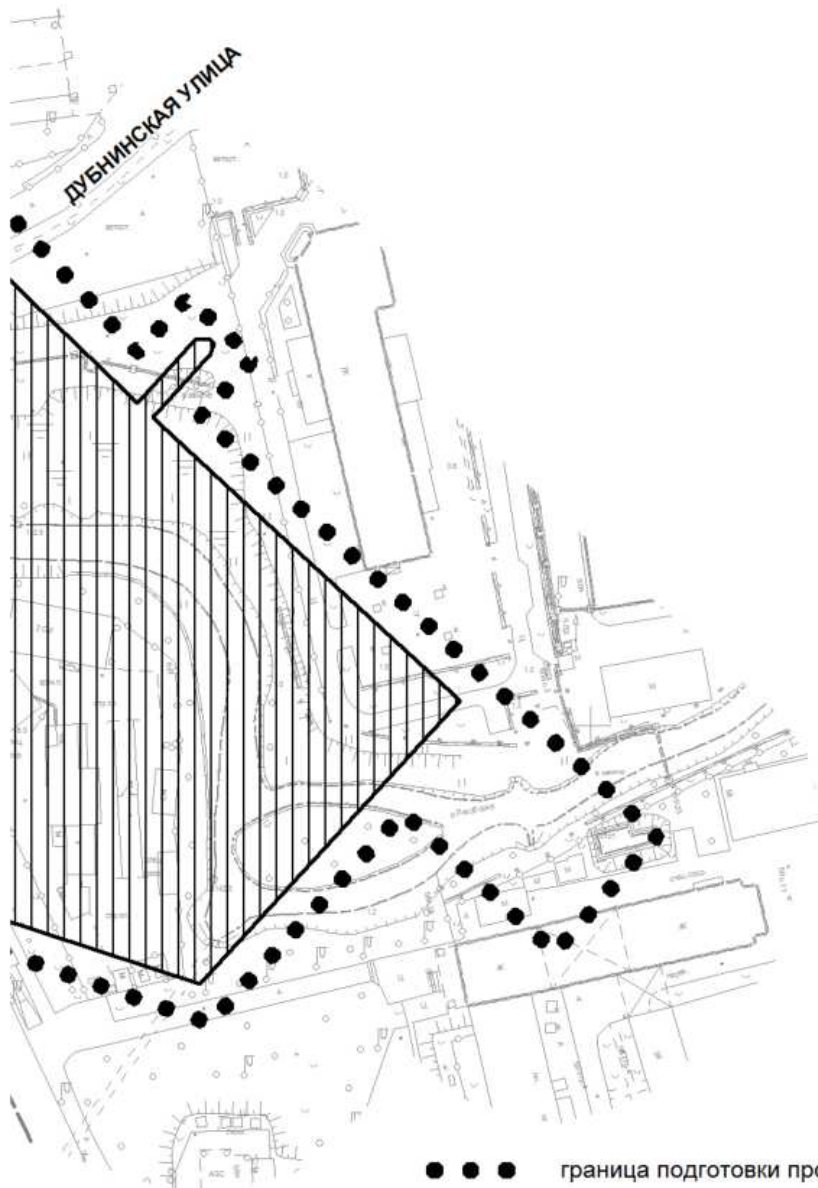
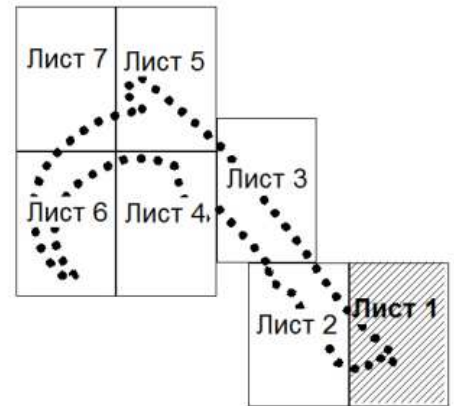

Бескудниковский район города Москвы





# План "Границы зон планируемого размещения объектов"

Бескудниковский район города Москвы



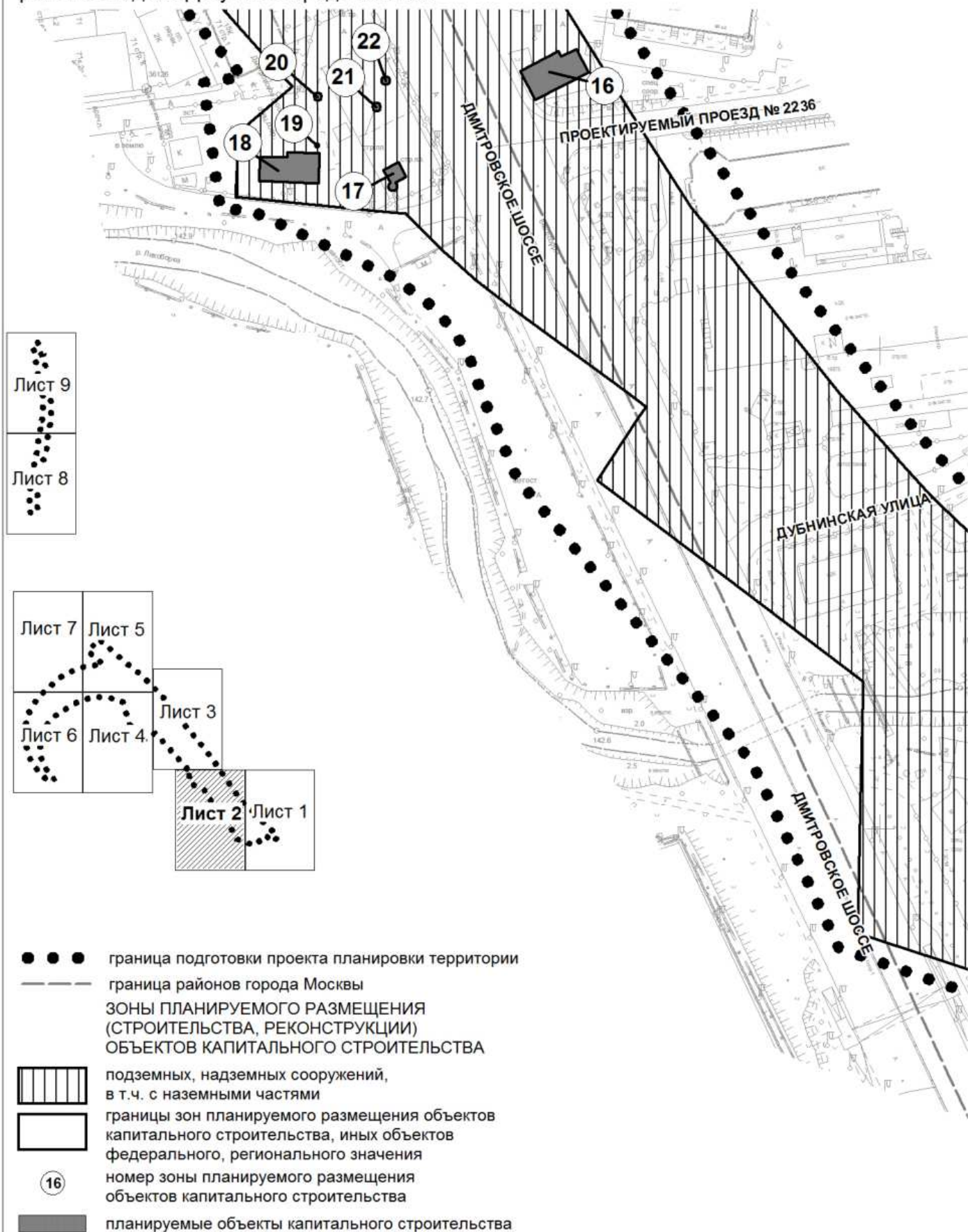
● ● ● граница подготовки проекта планировки территории  
ЗОНА ПЛАНИРУЕМОГО РАЗМЕЩЕНИЯ ОБЪЕКТОВ  
КАПИТАЛЬНОГО СТРОИТЕЛЬСТВА



подземных, надземных сооружений,  
в т. ч. с наземными частями

# План "Границы зон планируемого размещения объектов"

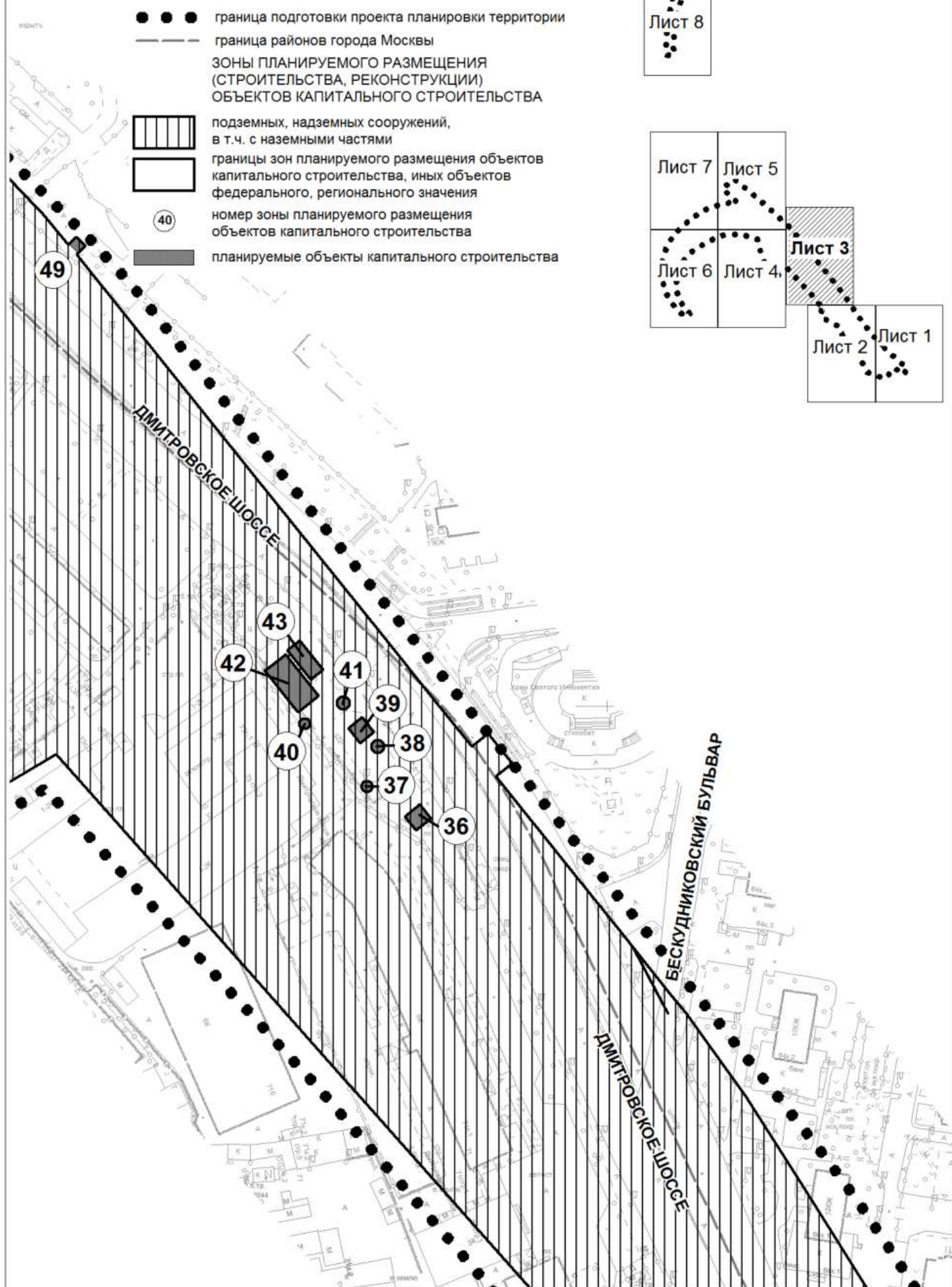
Бескудниковский район города Москвы  
район Западное Дегунино города Москвы





# План "Границы зон планируемого размещения объектов"

Бескудниковский район города Москвы  
район Западное Дегунино города Москвы



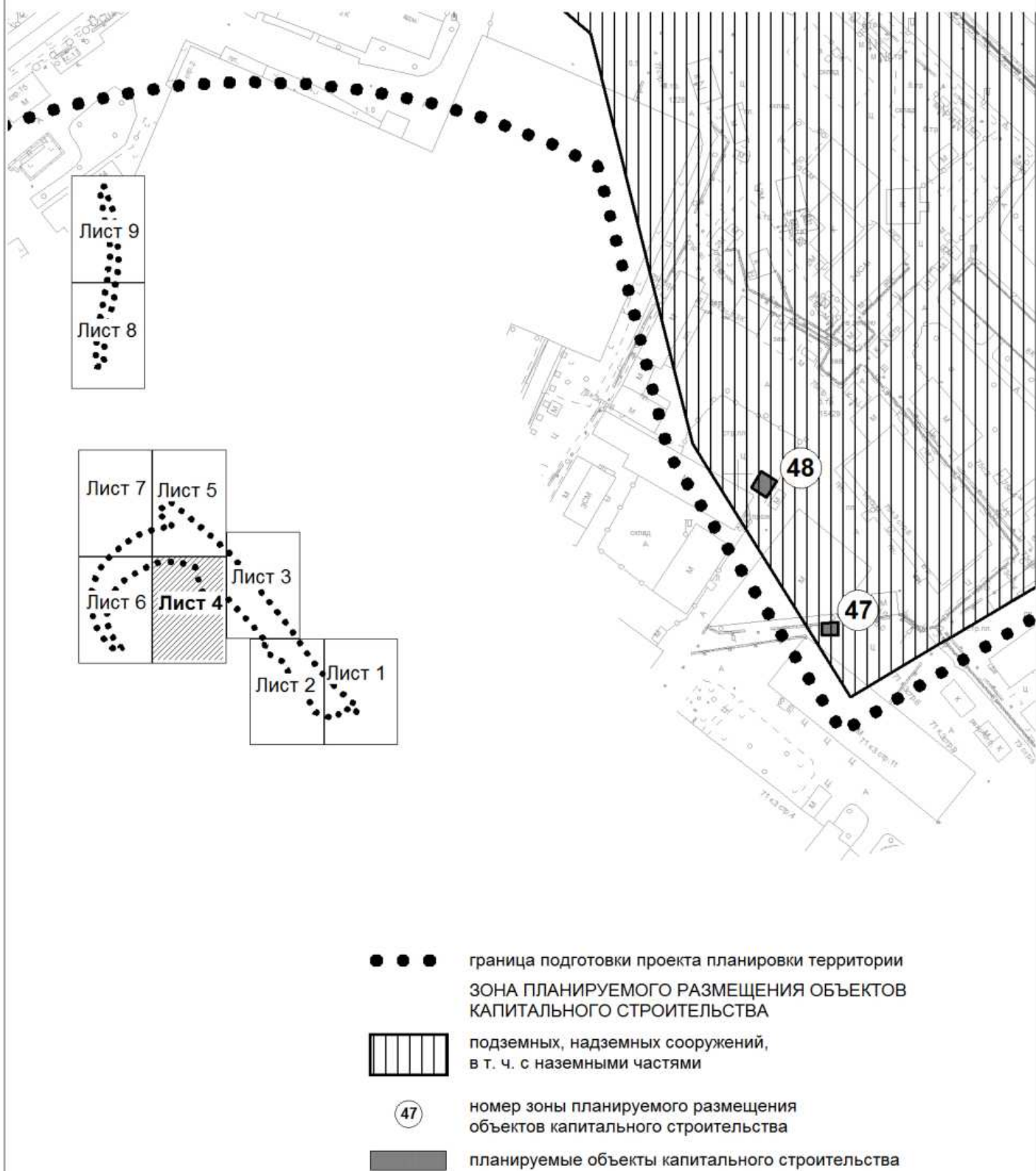
Лист 9  
Лист 8

Лист 7 Лист 5  
Лист 6 Лист 4  
Лист 3  
Лист 2 Лист 1




# План "Границы зон планируемого размещения объектов"


Бескудниковский район города Москвы  
район Западное Дегунино города Москвы

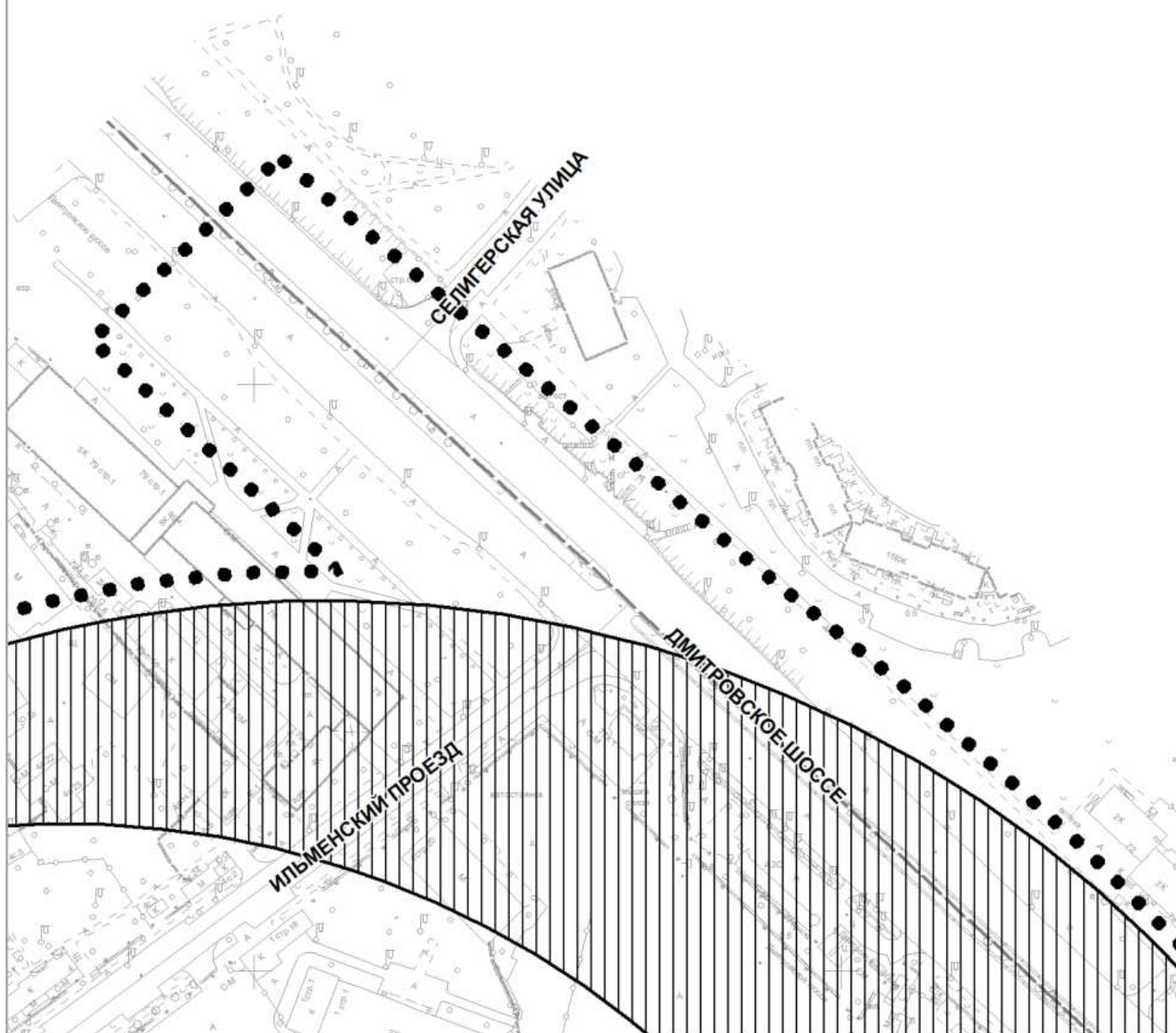
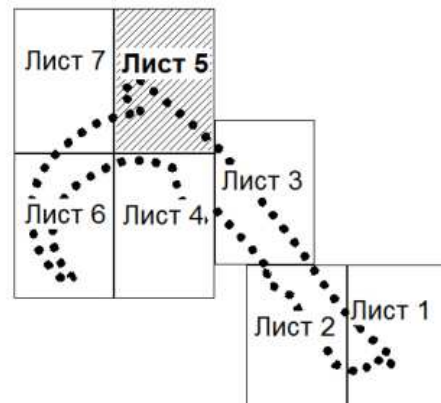


# План "Границы зон планируемого размещения объектов"

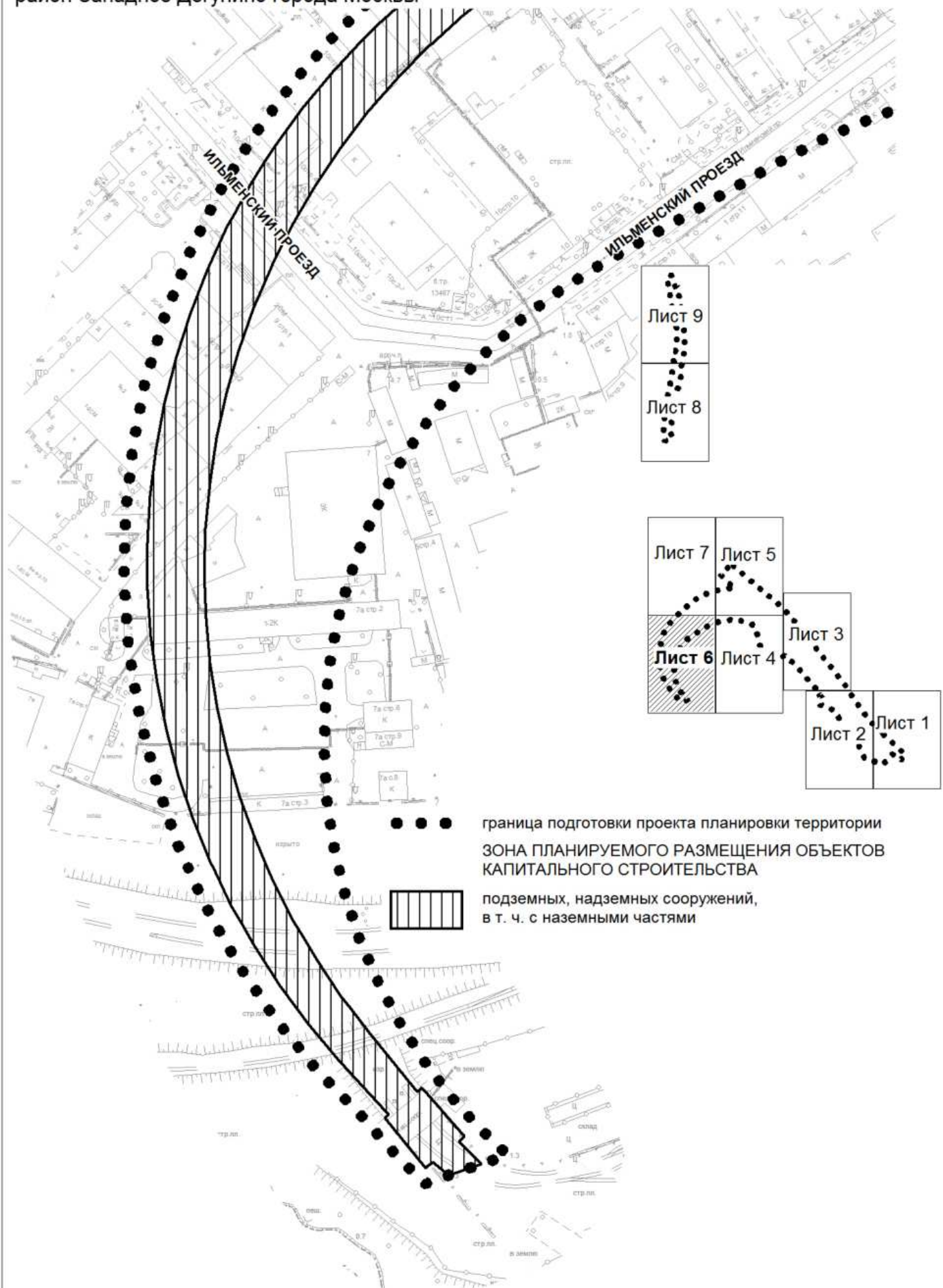
Бескудниковский район города Москвы  
район Западное Дегунино города Москвы



- ● ● граница подготовки проекта планировки территории
- — — граница районов города Москвы
- ЗОНА ПЛАНИРУЕМОГО РАЗМЕЩЕНИЯ ОБЪЕКТОВ  
КАПИТАЛЬНОГО СТРОИТЕЛЬСТВА
-  подземных, надземных сооружений,  
в т. ч. с наземными частями



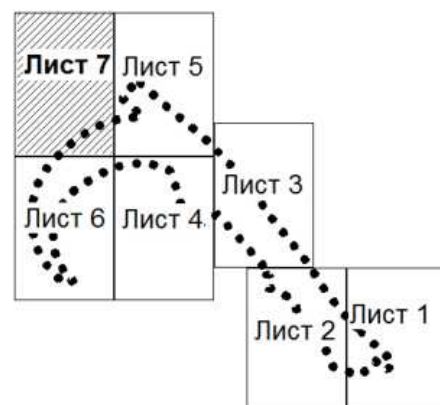

**План "Границы зон планируемого  
размещения объектов"**  
район Западное Дегунино города Москвы






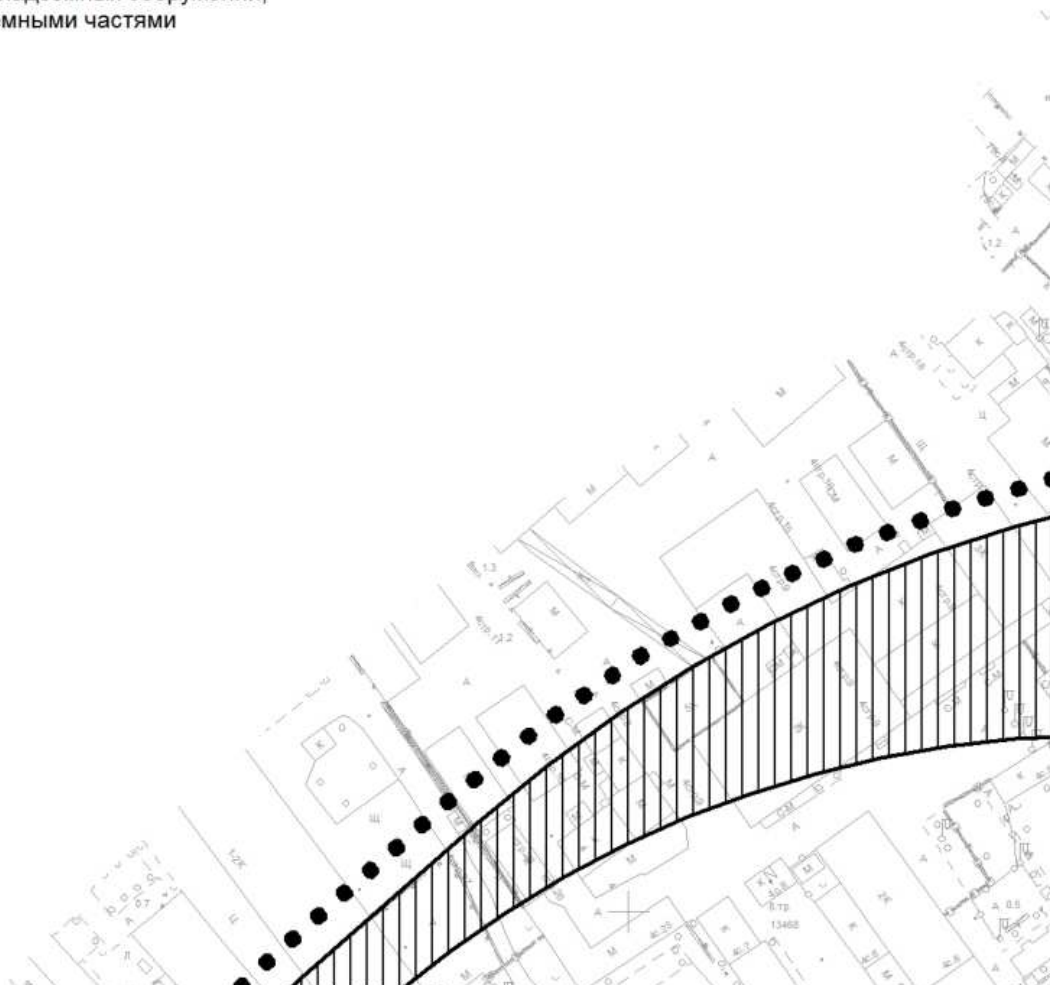
# План "Границы зон планируемого размещения объектов"

район Западное Дегунино города Москвы



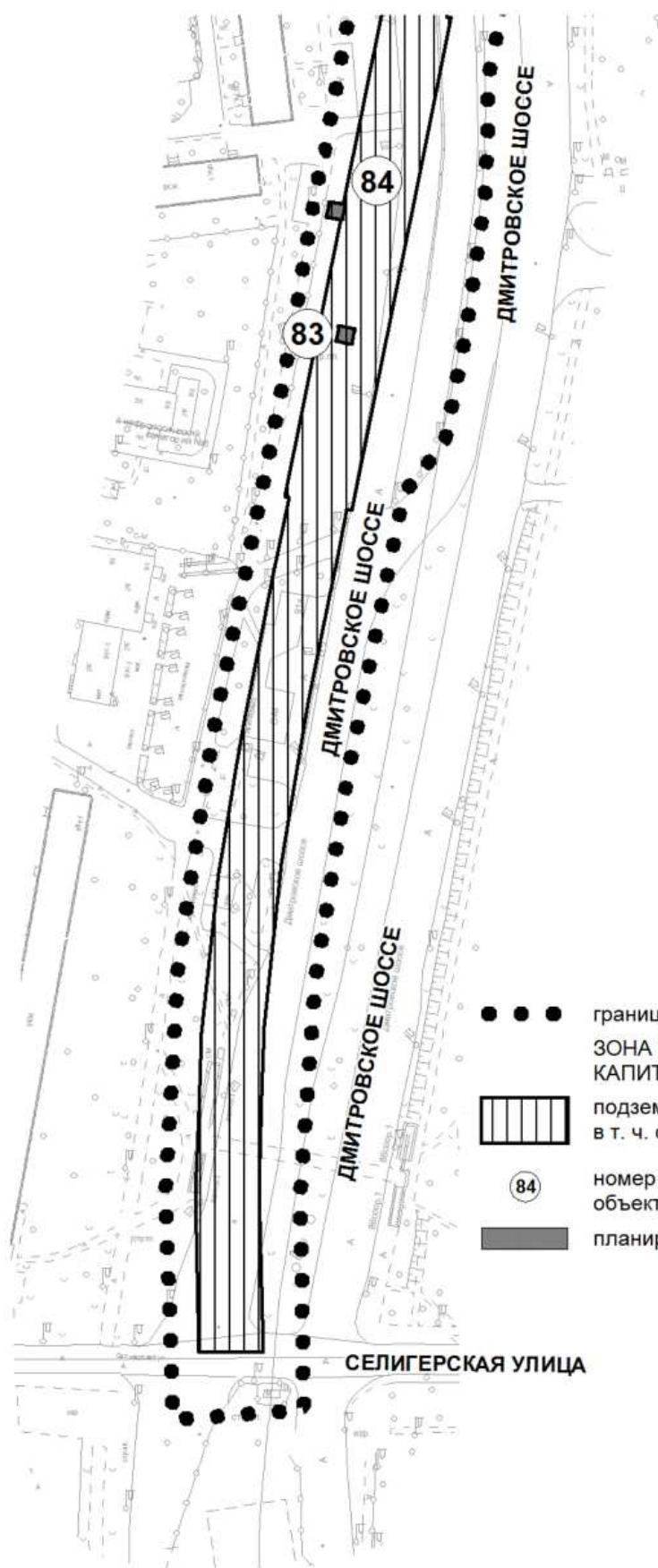
● ● ● граница подготовки проекта планировки территории  
 ЗОНА ПЛАНИРУЕМОГО РАЗМЕЩЕНИЯ ОБЪЕКТОВ  
 КАПИТАЛЬНОГО СТРОИТЕЛЬСТВА



 подземных, надземных сооружений,  
 в т. ч. с наземными частями

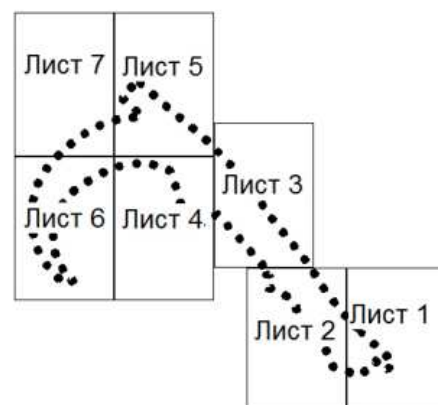



# План "Границы зон планируемого размещения объектов"

Бескудниковский район города Москвы

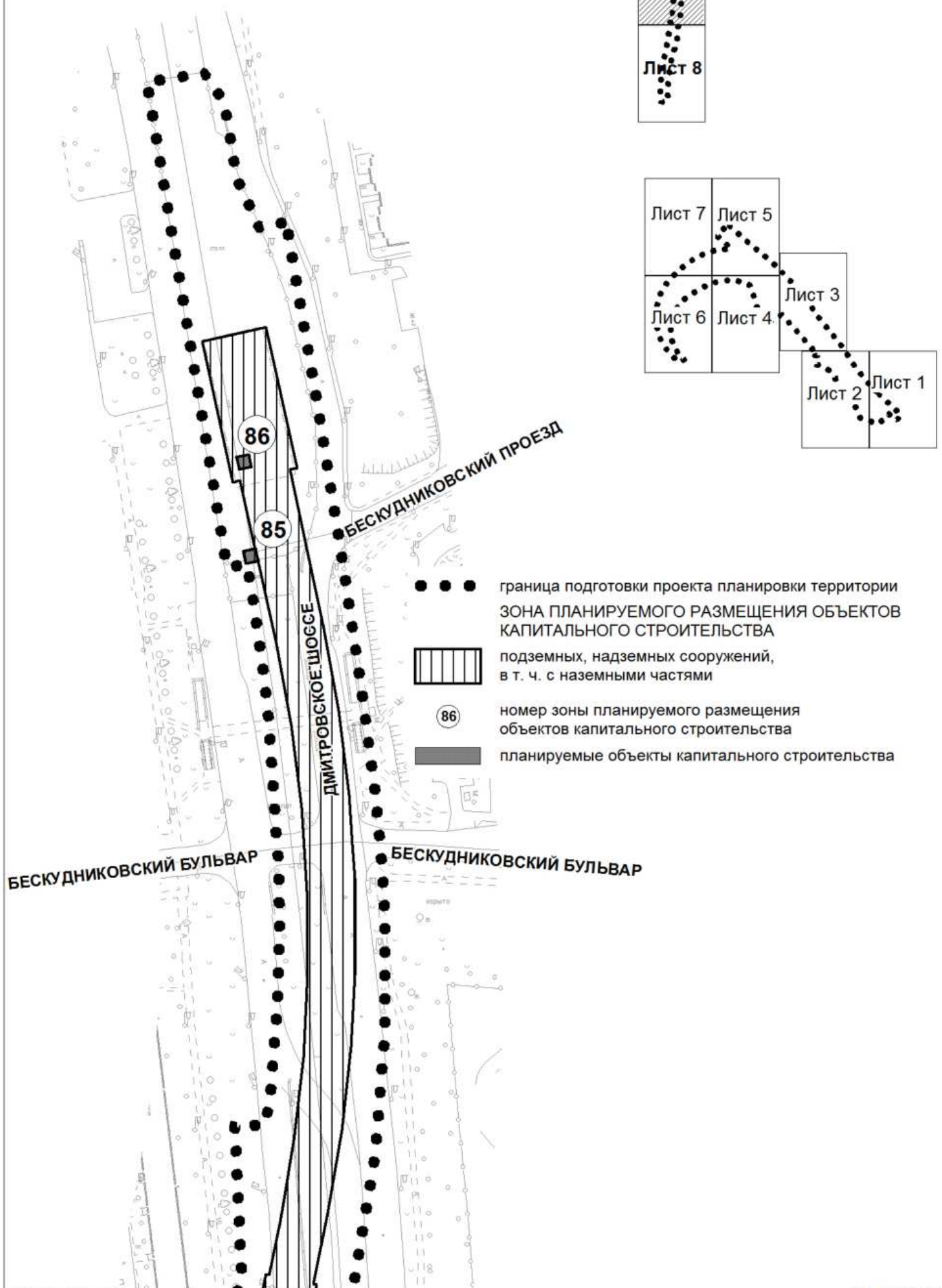


- ● ● граница подготовки проекта планировки территории  
ЗОНА ПЛАНИРУЕМОГО РАЗМЕЩЕНИЯ ОБЪЕКТОВ  
КАПИТАЛЬНОГО СТРОИТЕЛЬСТВА
-  подземных, надземных сооружений,  
в т. ч. с наземными частями
- 84 номер зоны планируемого размещения  
объектов капитального строительства
-  планируемые объекты капитального строительства



# План "Границы зон планируемого размещения объектов"

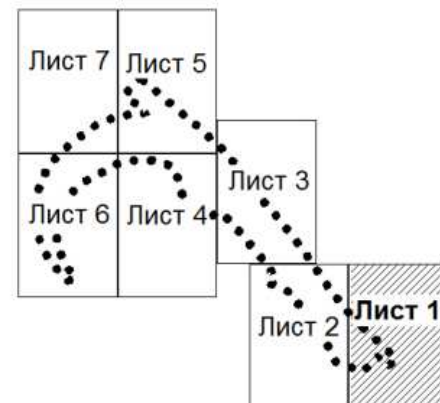

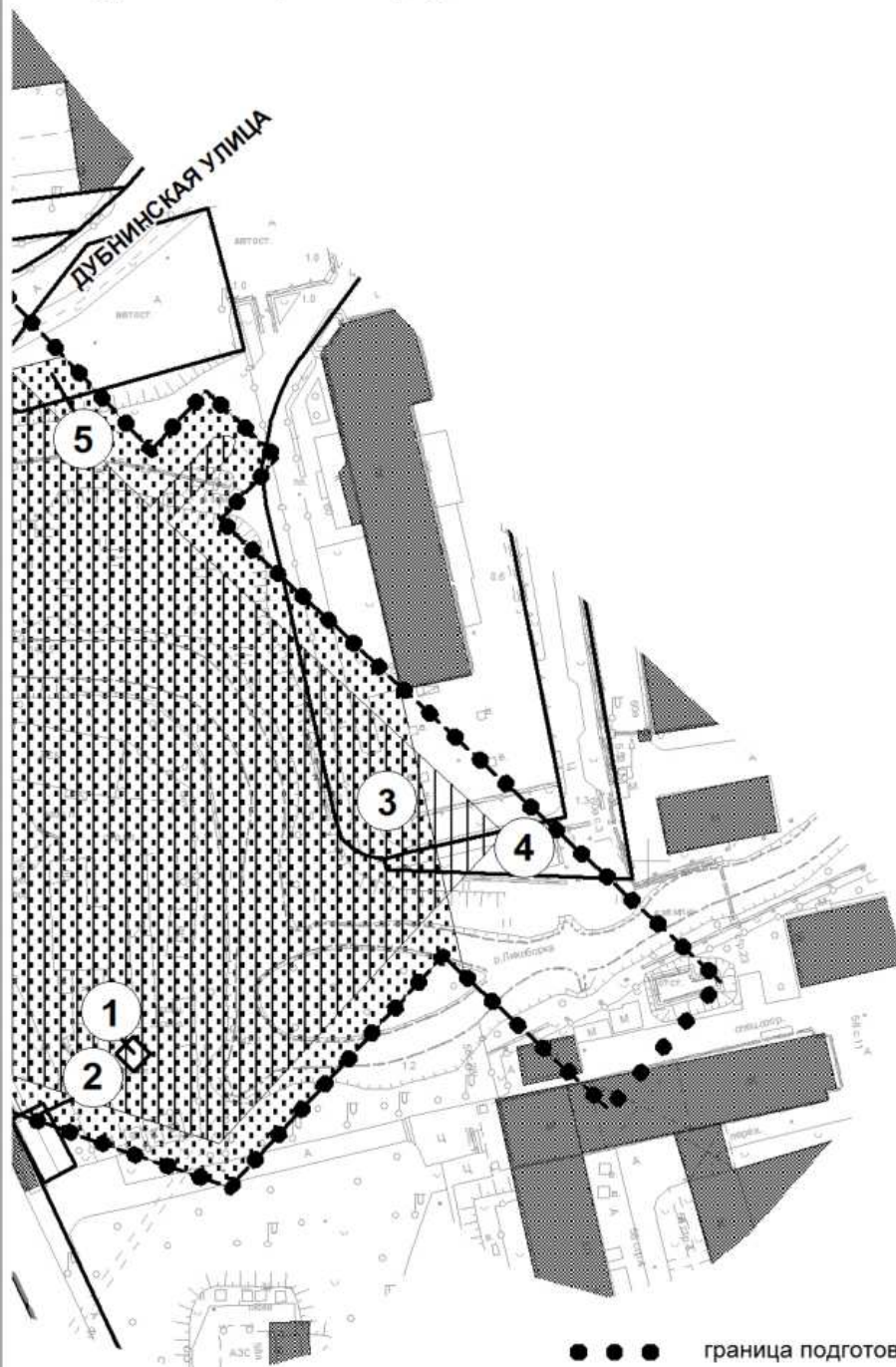
Бескудниковский район города Москвы





# План "Межевание территории"

Бескудниковский район города Москвы



- ● ● граница подготовки проекта планировки территории
- границы земельных участков и частей земельных участков в т.ч. линейных объектов
- граница технической и охранной зоны метрополитена

ТЕРРИТОРИИ ЧАСТЕЙ ЗЕМЕЛЬНЫХ УЧАСТКОВ  
В ТОМ ЧИСЛЕ:



с обременением использования подземного пространства



Территории общего пользования, в том числе:

участки озелененных территорий общего пользования



существующие здания и сооружения



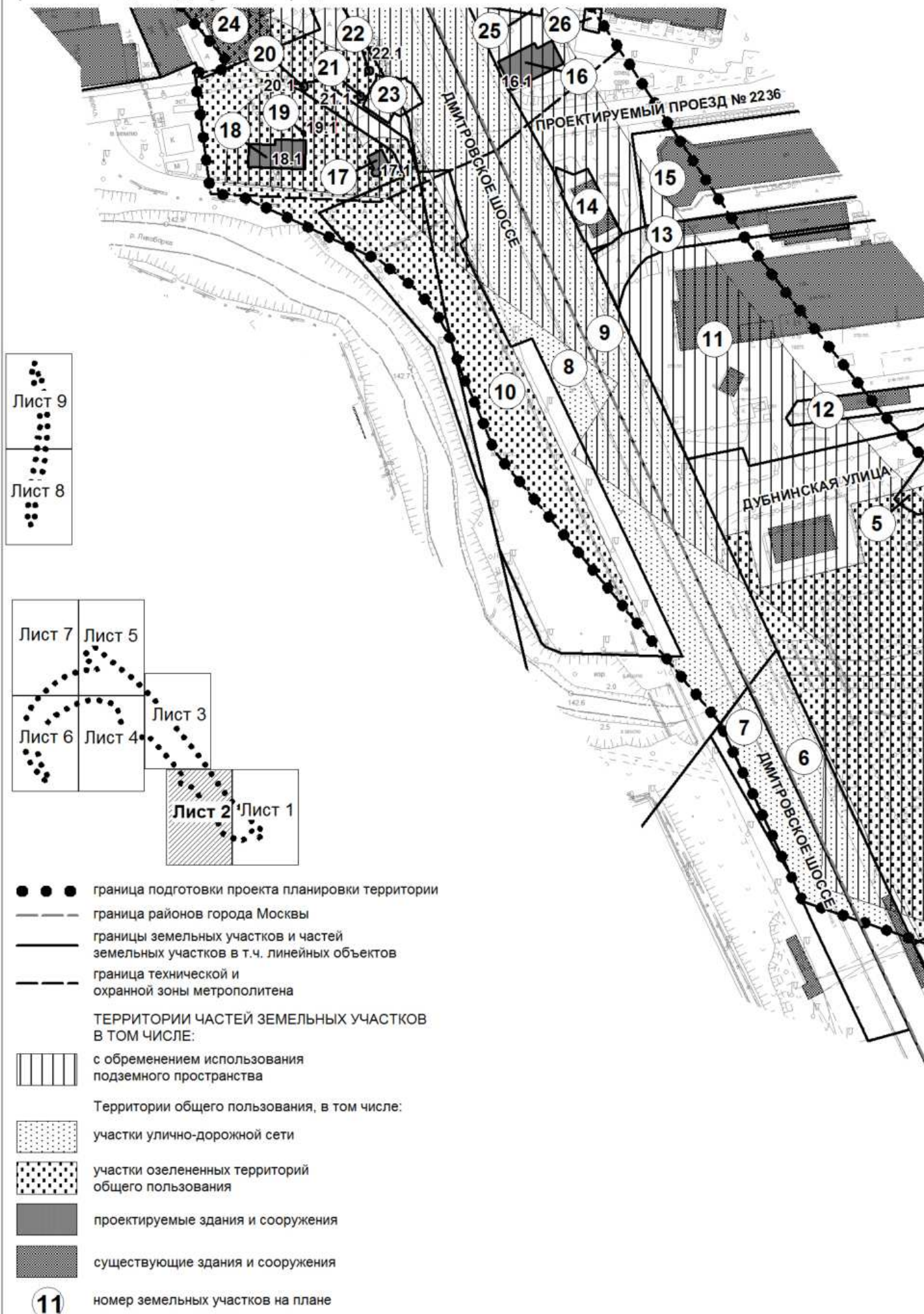
номер земельных участков на плане



# План "Межевание территории"

Бескудниковский район города Москвы

район Западное Дегунино города Москвы





# План "Межевание территории"

Бескудниковский район города Москвы

район Западное Дегунино города Москвы

- ● ● граница подготовки проекта планировки территории
- — — граница районов города Москвы
- — — границы земельных участков и частей земельных участков в т.ч. линейных объектов
- — — граница технической и охранной зоны метрополитена

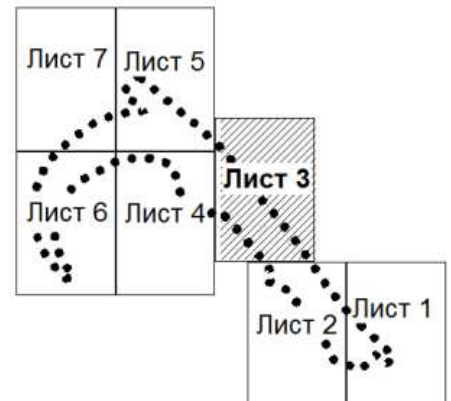
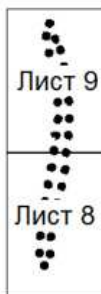
ТЕРРИТОРИИ ЧАСТЕЙ ЗЕМЕЛЬНЫХ УЧАСТКОВ  
В ТОМ ЧИСЛЕ:

- с обременением использования подземного пространства

Территории общего пользования, в том числе:

- участки улично-дорожной сети
- участки озелененных территорий общего пользования
- проектируемые здания и сооружения
- существующие здания и сооружения

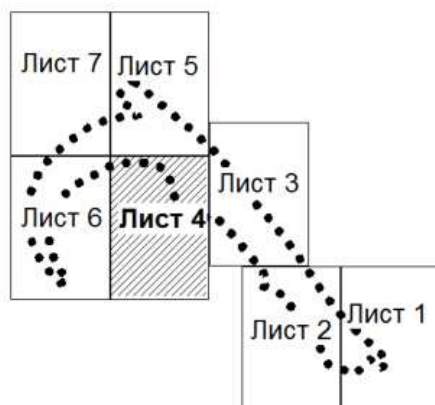

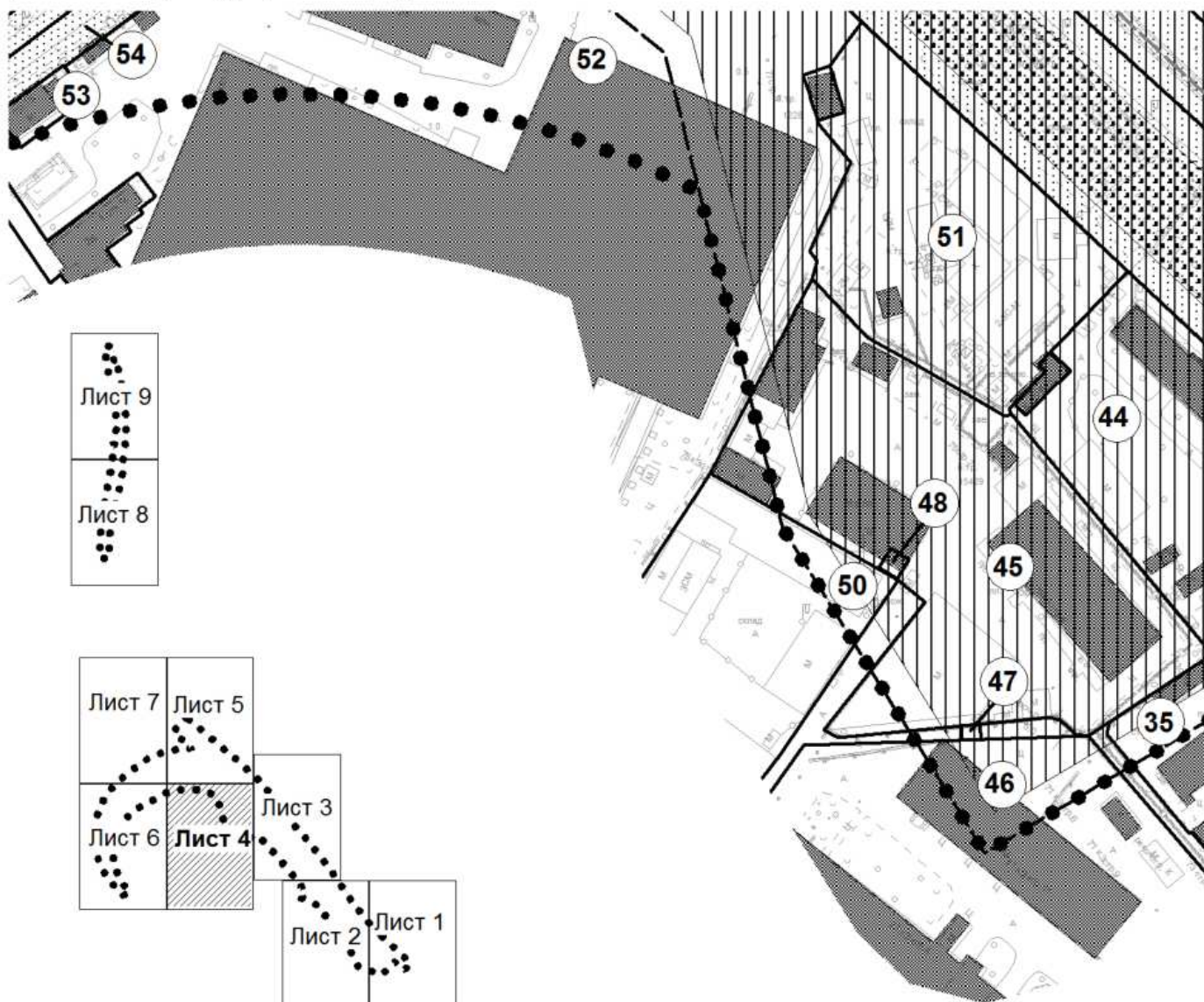
29 номер земельных участков на плане





# План "Межевание территории"

Бескудниковский район города Москвы  
район Западное Дегунино города Москвы



- ● ● граница подготовки проекта планировки территории
- — — граница районов города Москвы
- — — границы земельных участков и частей земельных участков в т.ч. линейных объектов
- — — граница технической и охранной зоны метрополитена

ТЕРРИТОРИИ ЧАСТЕЙ ЗЕМЕЛЬНЫХ УЧАСТКОВ  
В ТОМ ЧИСЛЕ:



с обременением использования подземного пространства

Территории общего пользования, в том числе:



участки улично-дорожной сети



участки озелененных территорий общего пользования



существующие здания и сооружения

45

номер земельных участков на плане



# План "Межевание территории"

Бескудниковский район города Москвы  
район Западное Дегунино города Москвы

- ● ● граница подготовки проекта планировки территории
- — — граница районов города Москвы
- — — границы земельных участков и частей земельных участков в т.ч. линейных объектов
- — — граница технической и охранной зоны метрополитена

ТЕРРИТОРИИ ЧАСТЕЙ ЗЕМЕЛЬНЫХ УЧАСТКОВ  
В ТОМ ЧИСЛЕ:




с обременением использования подземного пространства



Территории общего пользования, в том числе:

участки улично-дорожной сети



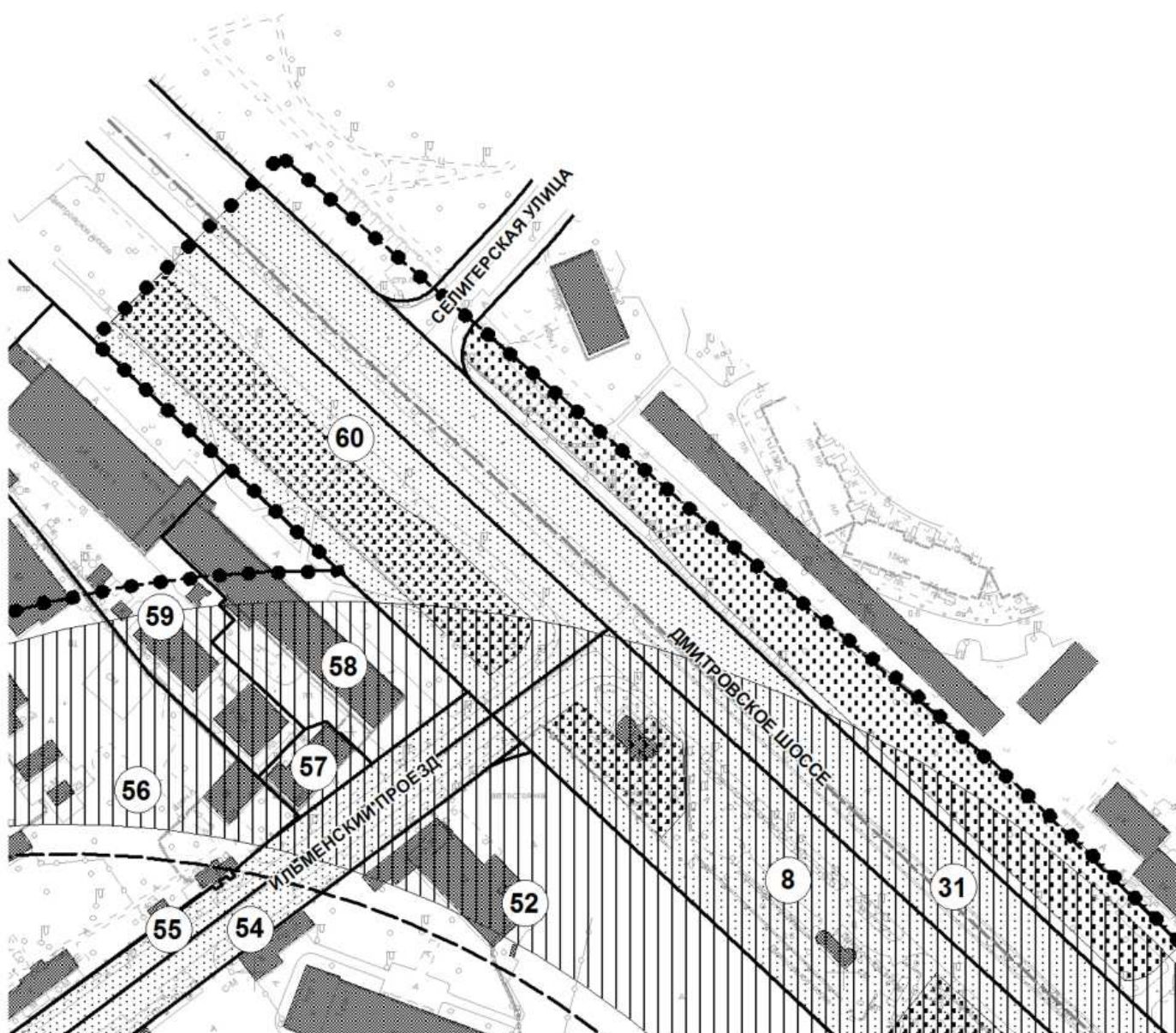
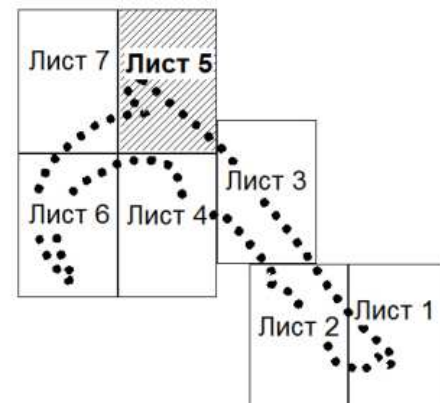
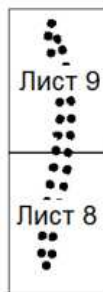
участки озелененных территорий общего пользования



существующие здания и сооружения

31

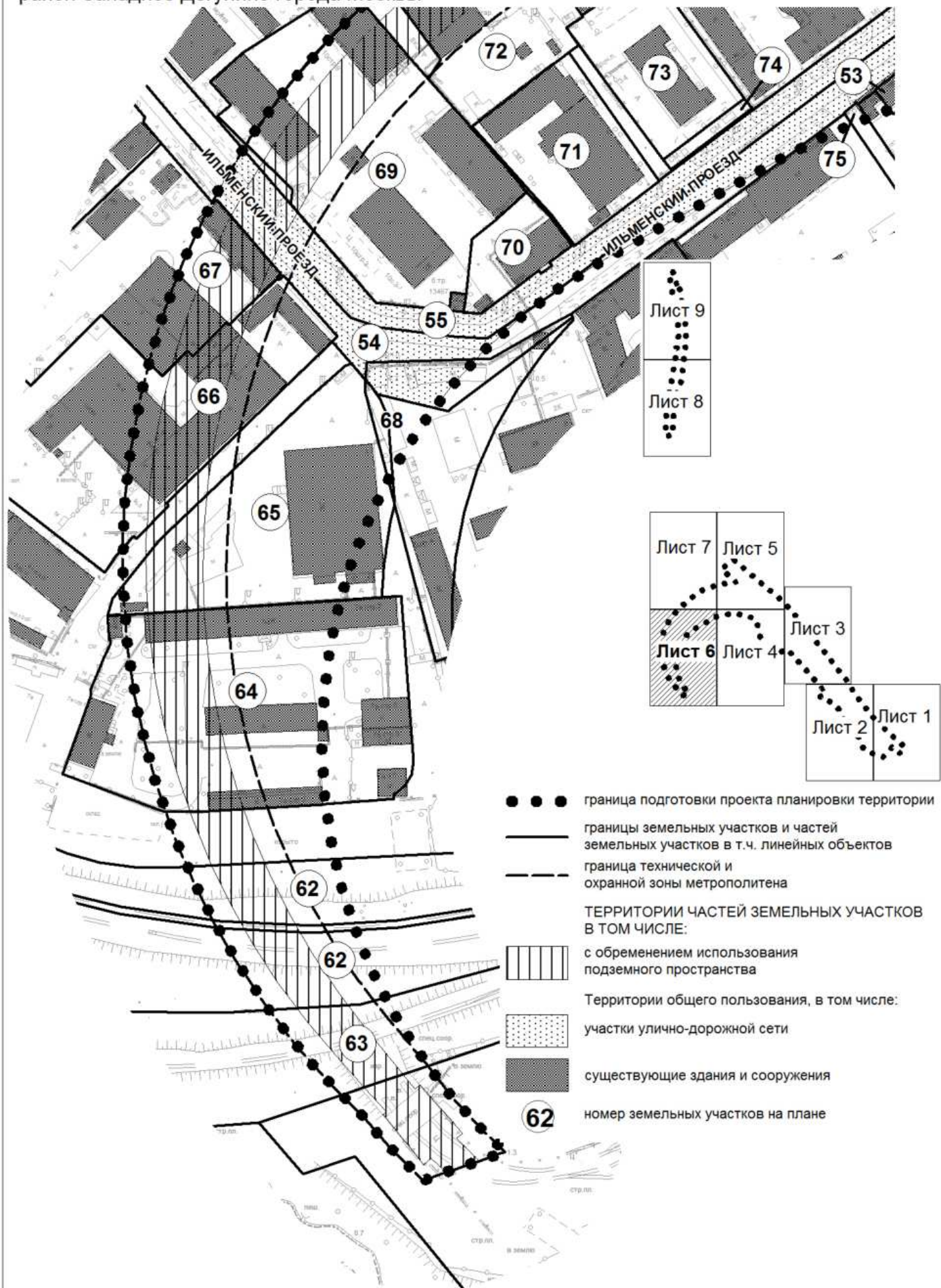
номер земельных участков на плане





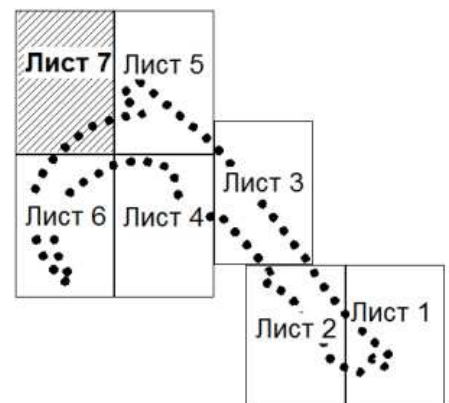

# План "Межевание территории"

район Западное Дегунино города Москвы



# План "Межевание территории"

район Западное Дегунино города Москвы




● ● ● граница подготовки проекта планировки территории


— границы земельных участков и частей земельных участков в т.ч. линейных объектов

--- граница технической и охранной зоны метрополитена

ТЕРРИТОРИИ ЧАСТЕЙ ЗЕМЕЛЬНЫХ УЧАСТКОВ  
В ТОМ ЧИСЛЕ:

 с обременением использования подземного пространства

Территории общего пользования, в том числе:

 участки улично-дорожной сети

 существующие здания и сооружения

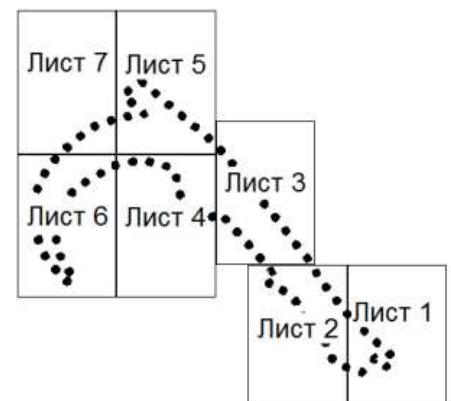
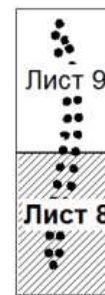
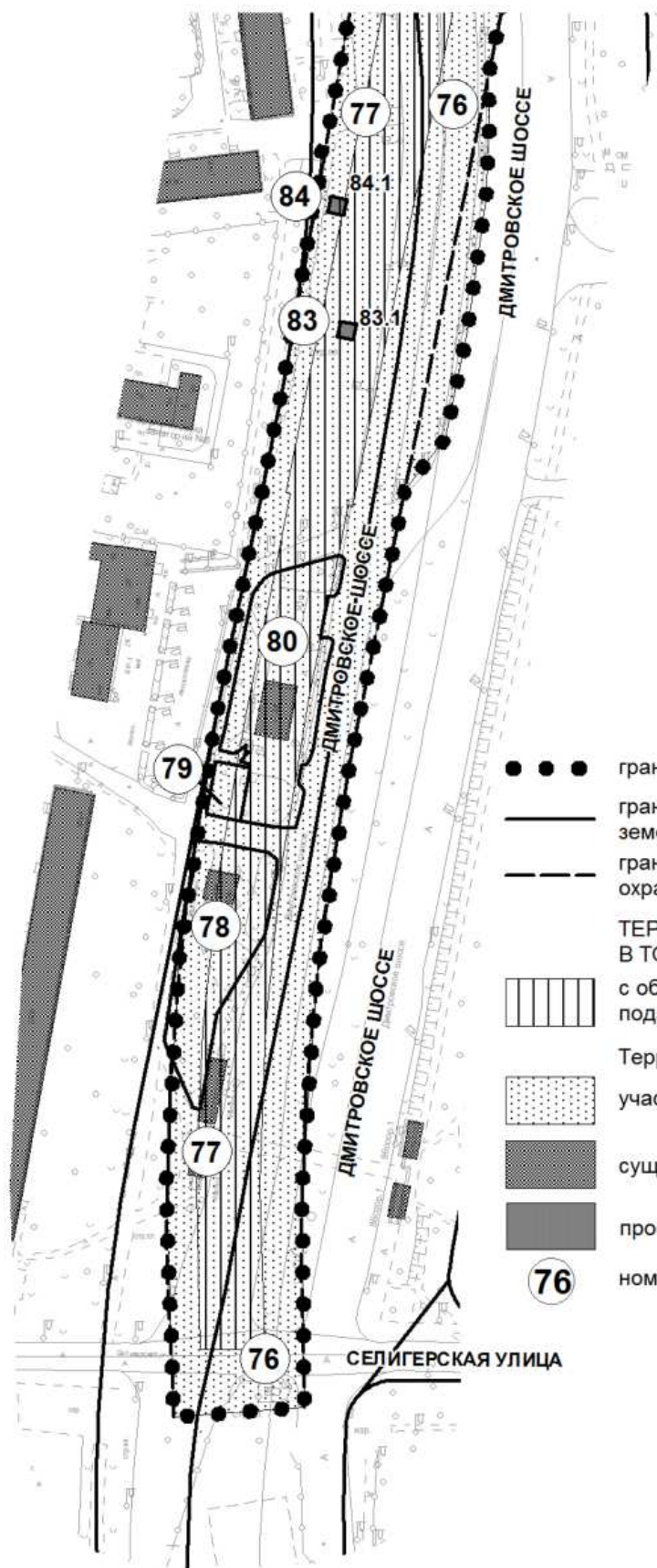
**56** номер земельных участков на плане





# План "Межевание территории"

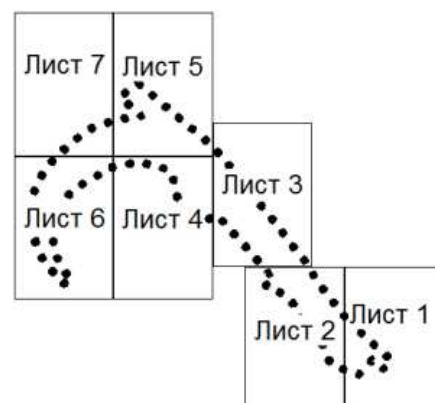
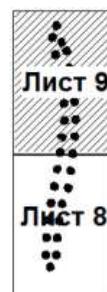
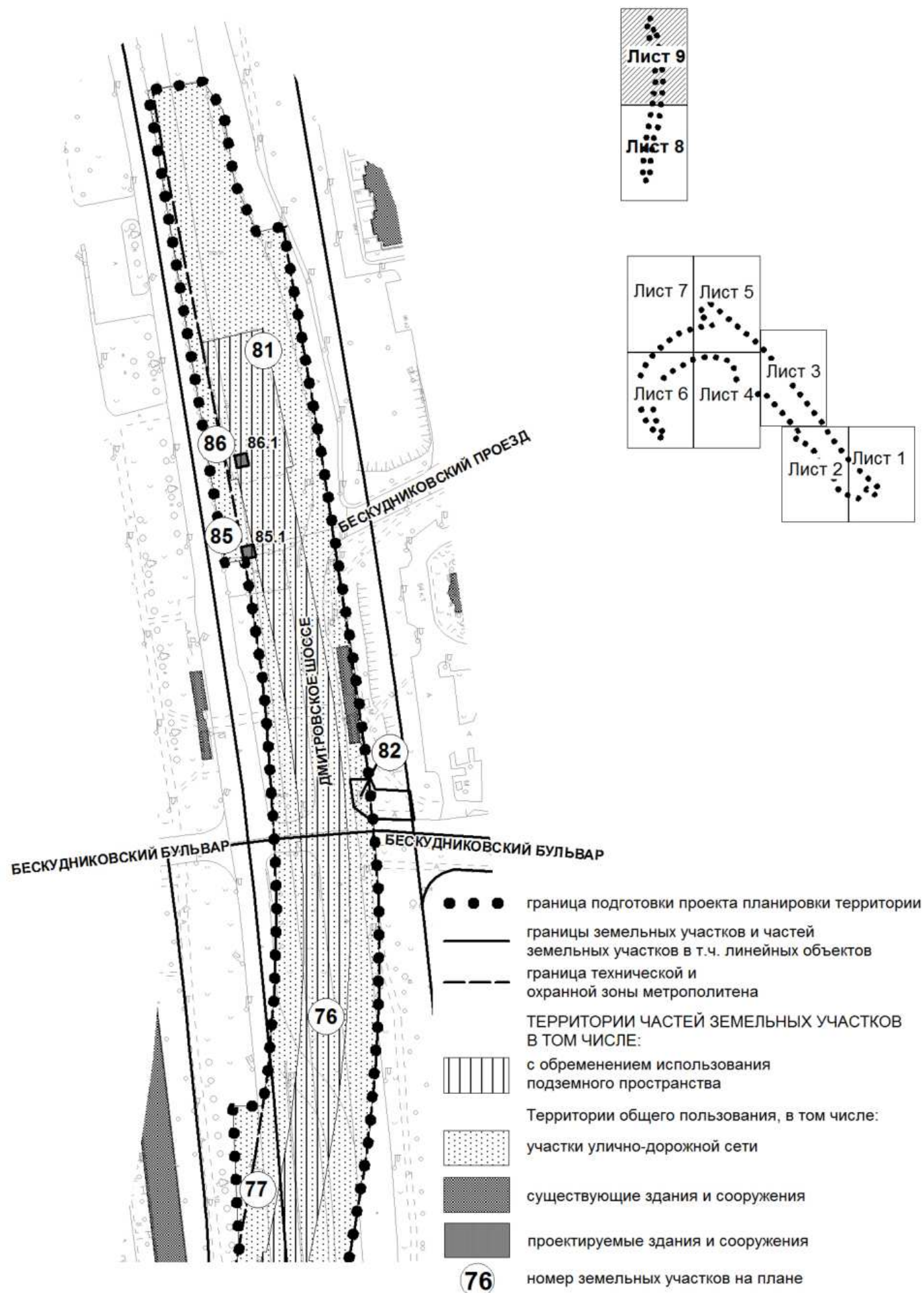
Бескудниковский район города Москвы



- ● ● граница подготовки проекта планировки территории
- границы земельных участков и частей земельных участков в т.ч. линейных объектов
- - - граница технической и охранной зоны метрополитена
- ТЕРРИТОРИИ ЧАСТЕЙ ЗЕМЕЛЬНЫХ УЧАСТКОВ В ТОМ ЧИСЛЕ:
- с обременением использования подземного пространства
- Территории общего пользования, в том числе:
- участки улично-дорожной сети
- существующие здания и сооружения
- проектируемые здания и сооружения
- 76 номер земельных участков на плане

# План "Межевание территории"

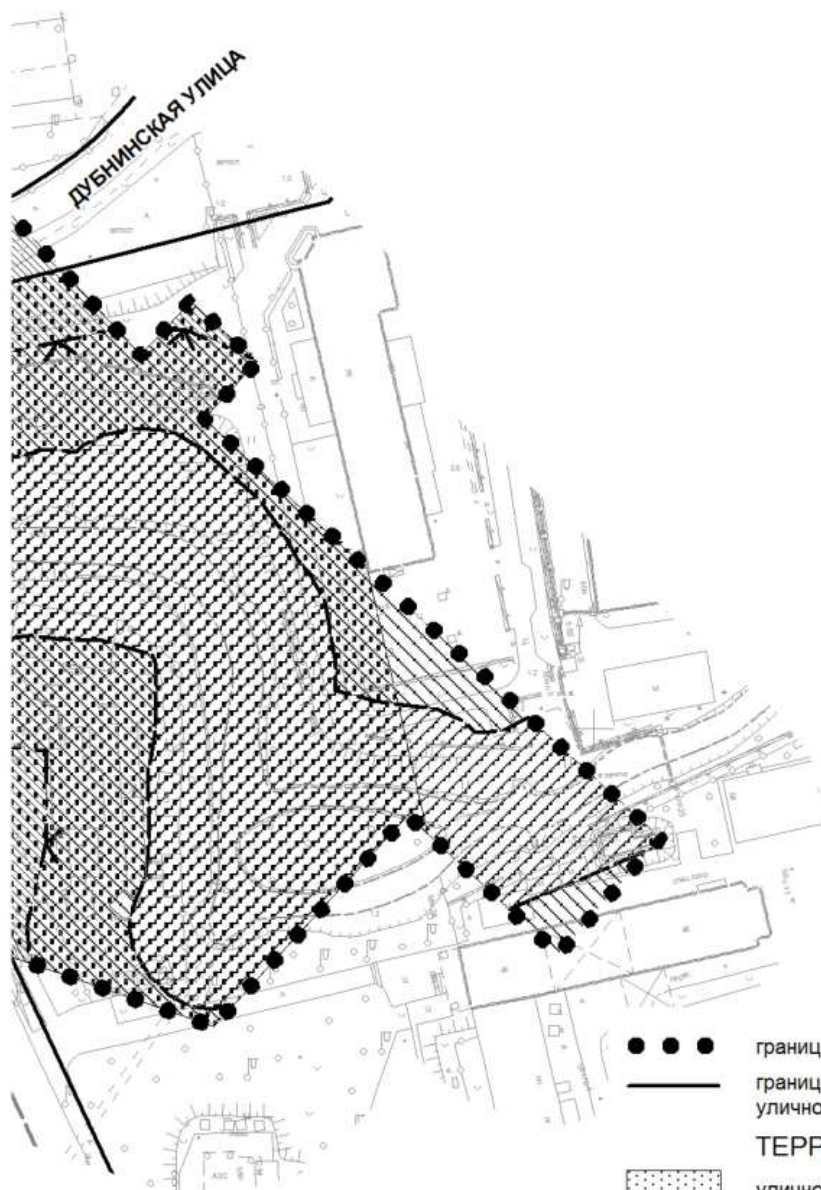
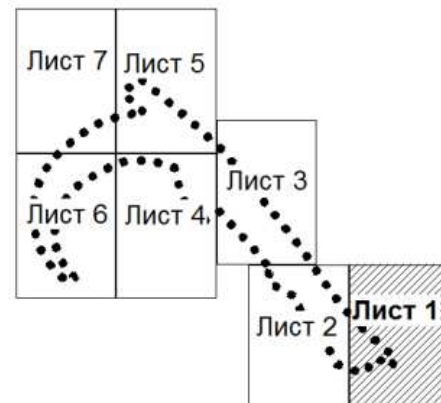

Бескудниковский район города Москвы





# "План границ территорий общего пользования и линейных объектов"

Бескудниковский район города Москвы



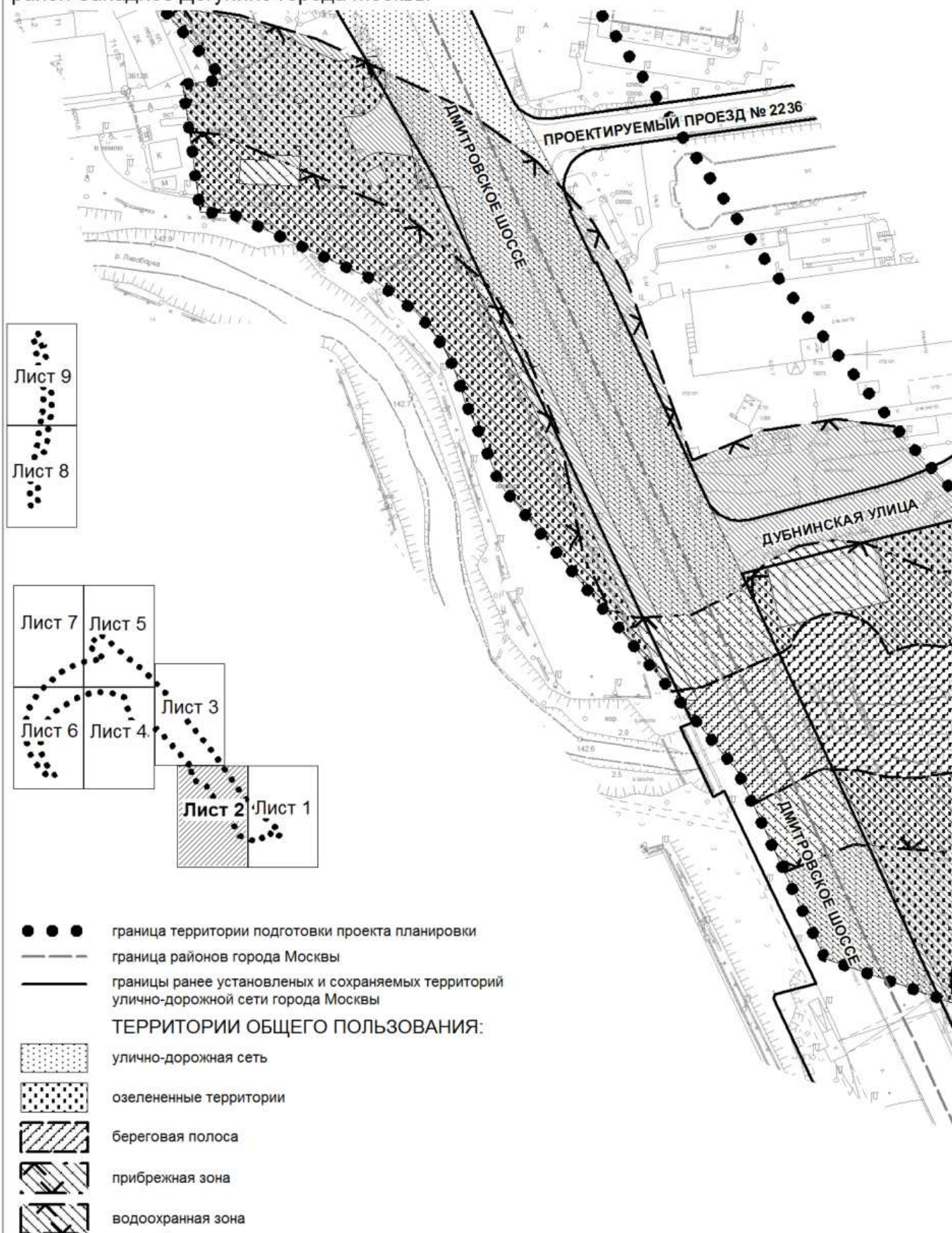
- ● ● граница территории подготовки проекта планировки
- границы ранее установленных и сохраняемых территорий
- улично-дорожной сети города Москвы

## ТЕРРИТОРИИ ОБЩЕГО ПОЛЬЗОВАНИЯ:

- улично-дорожная сеть
- озелененные территории
- береговая полоса
- прибрежная зона
- водоохранная зона

# "План границ территорий общего пользования и линейных объектов"

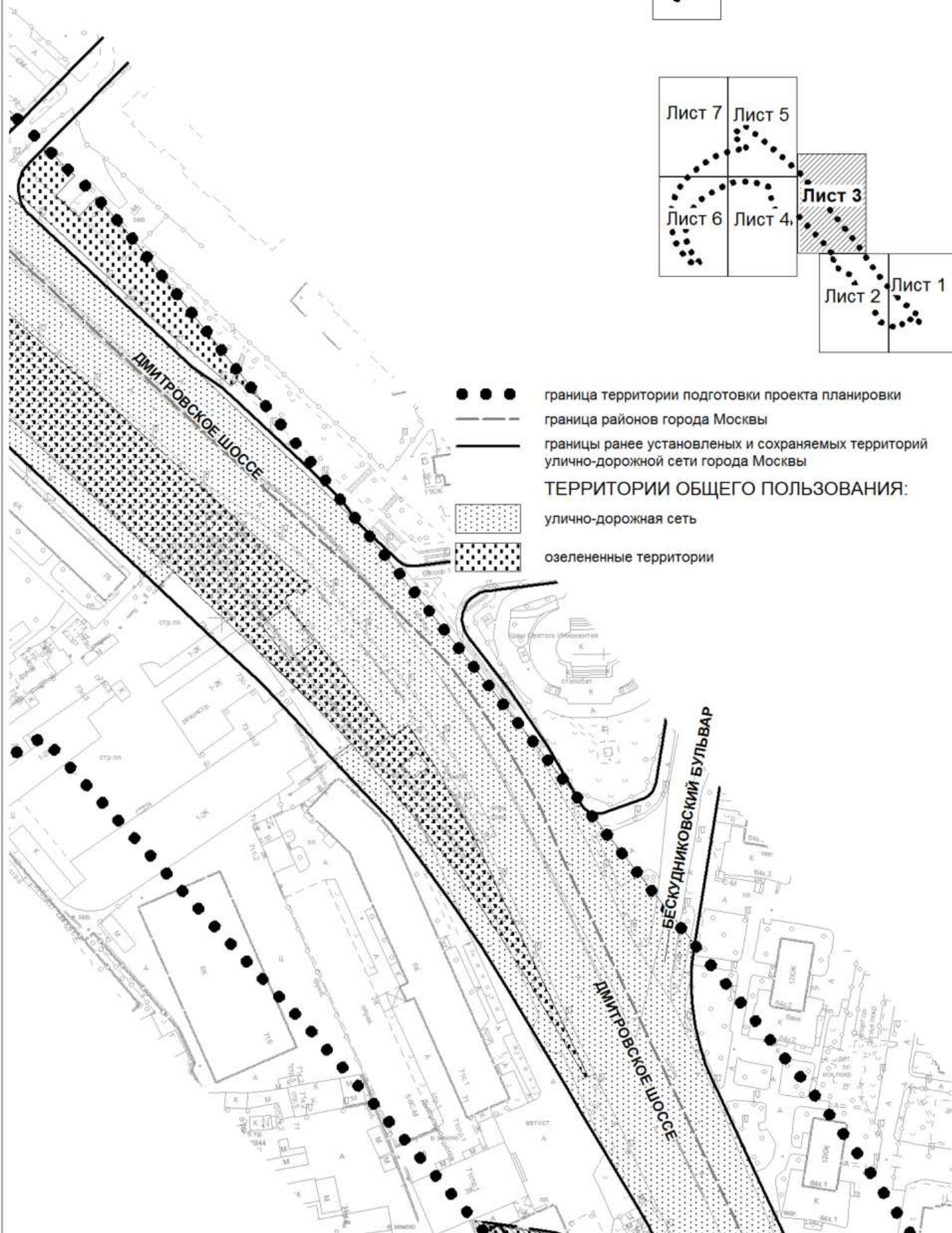
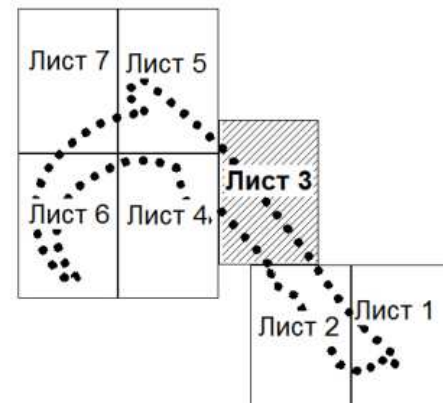

Бескудниковский район города Москвы  
район Западное Дегунино города Москвы





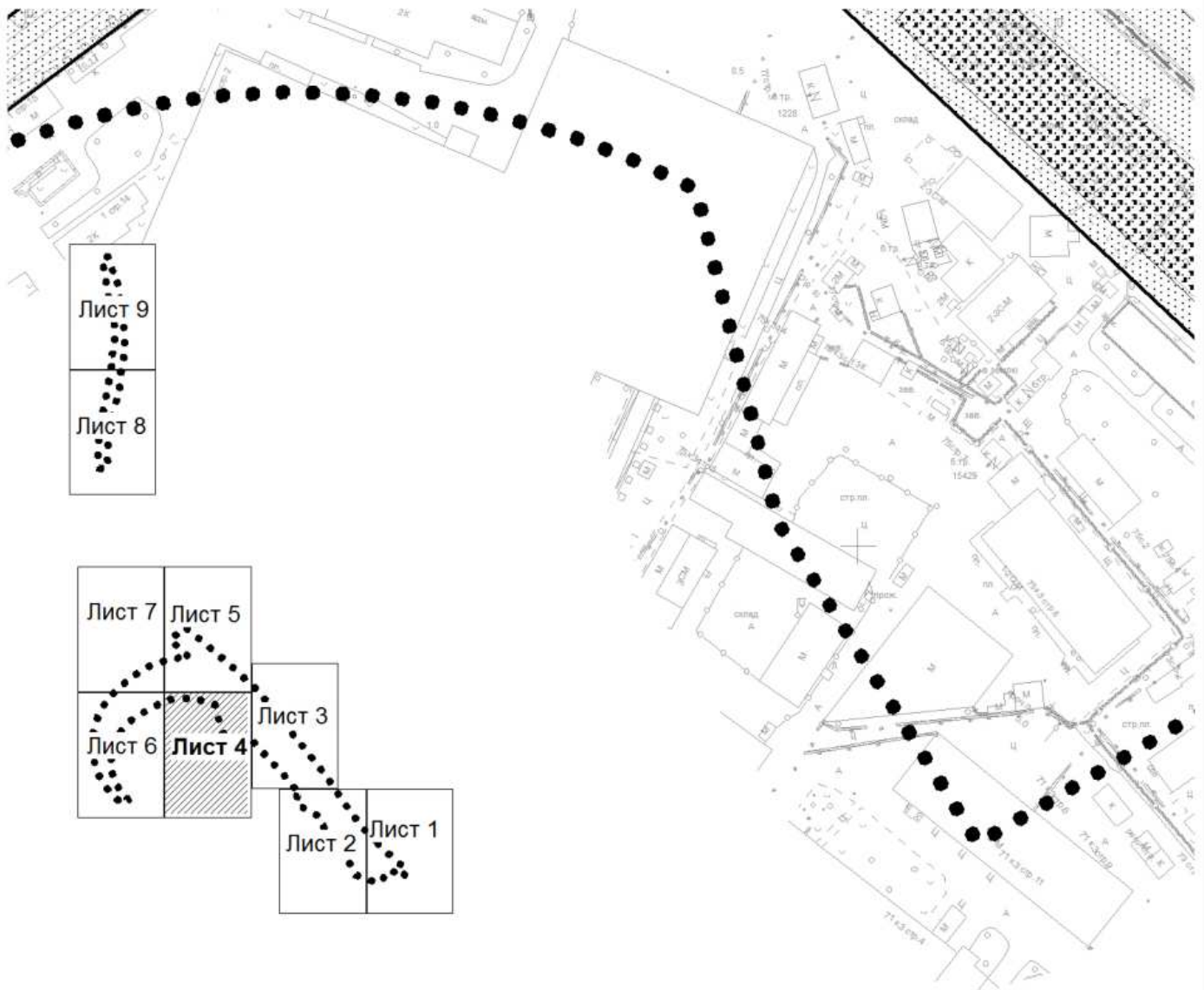
**"План границ территорий общего пользования и линейных объектов"**  
 Бескудниковский район города Москвы  
 район Западное Дегунино города Москвы

изображение



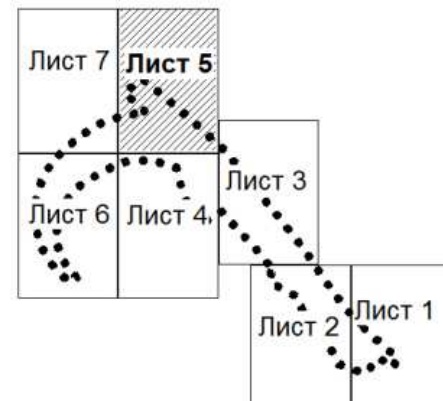



**"План границ территорий общего пользования и линейных объектов"**  
 Бескудниковский район города Москвы  
 район Западное Дегунино города Москвы

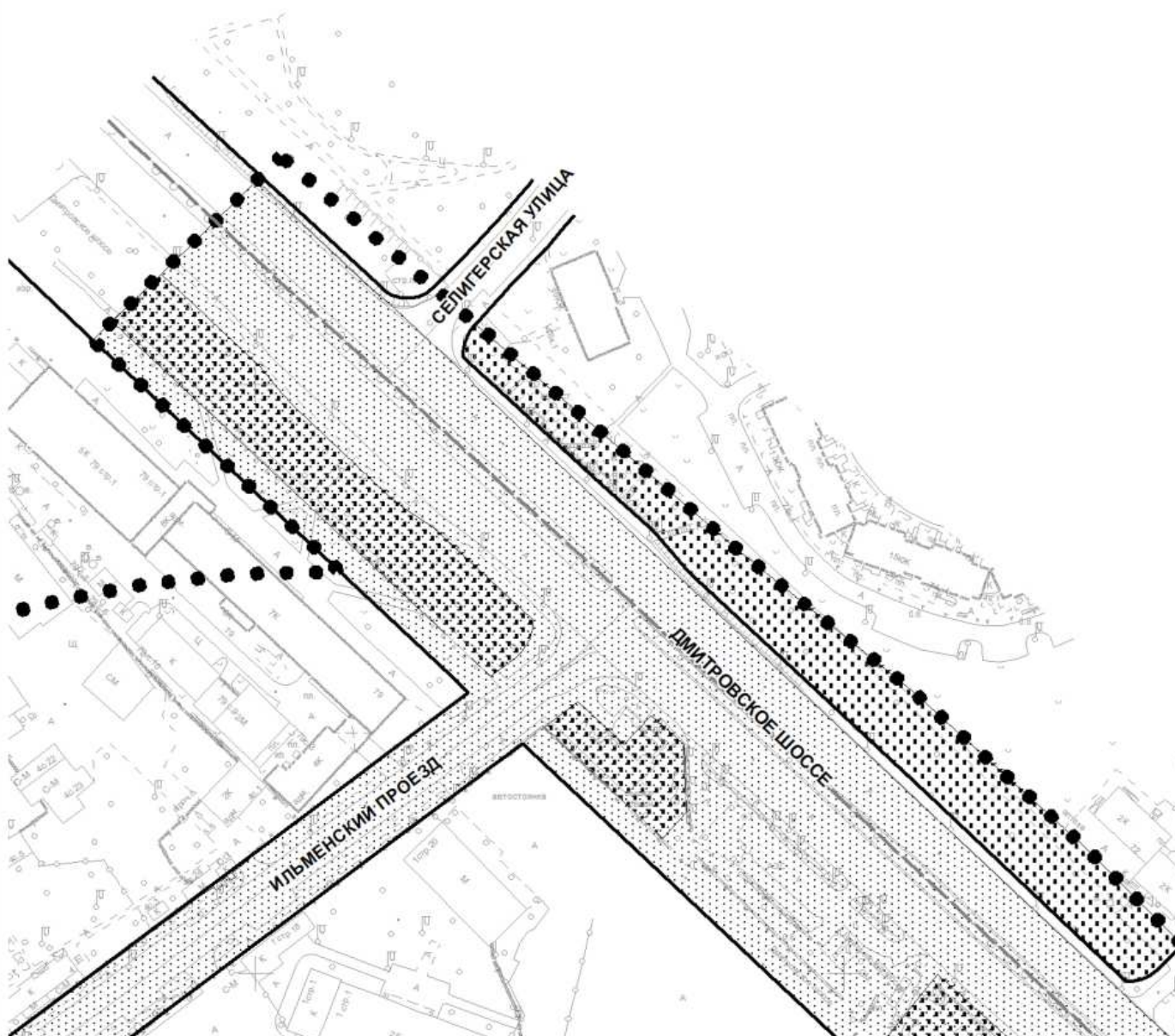


# "План границ территорий общего пользования и линейных объектов"

Бескудниковский район города Москвы  
район Западное Дегунино города Москвы

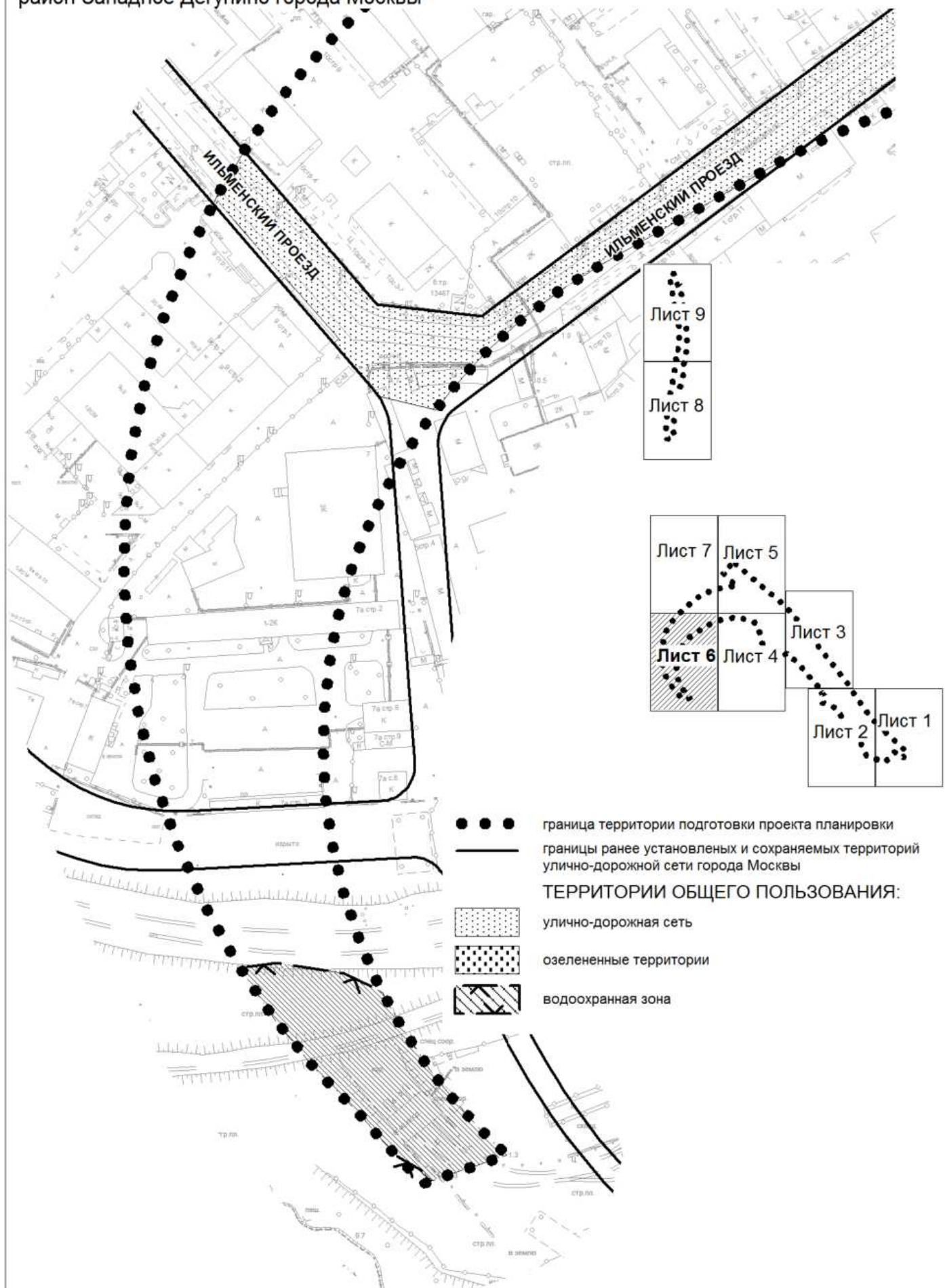


- ● ● граница территории подготовки проекта планировки
  - — — граница районов города Москвы
  - — — границы ранее установленных и сохраняемых территорий улично-дорожной сети города Москвы
- ТЕРРИТОРИИ ОБЩЕГО ПОЛЬЗОВАНИЯ:**
- улично-дорожная сеть
  - озелененные территории





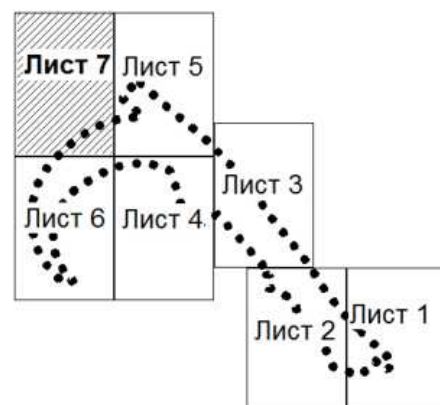

**"План границ территорий общего пользования и линейных объектов"**  
район Западное Дегунино города Москвы





# "План границ территорий общего пользования и линейных объектов"

район Западное Дегунино города Москвы

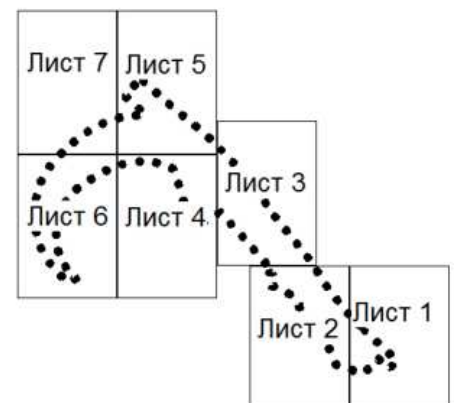
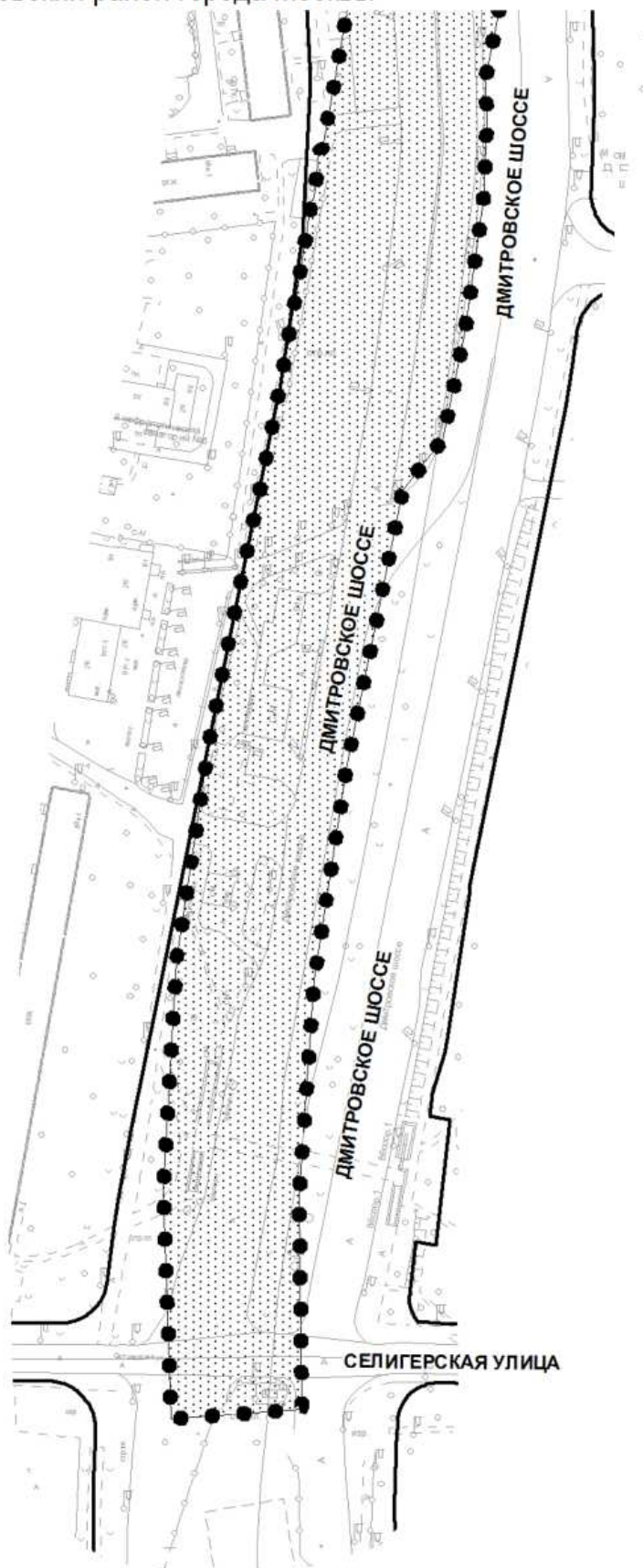


- ● ● граница территории подготовки проекта планировки
- границы ранее установленных и сохраняемых территорий улично-дорожной сети города Москвы



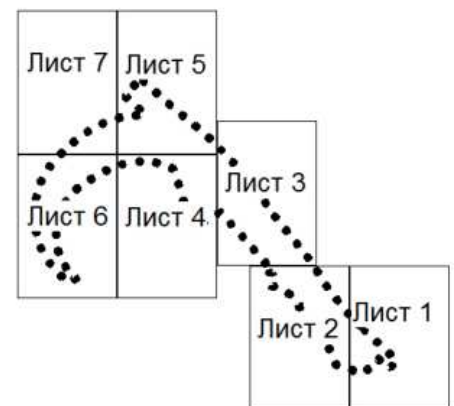
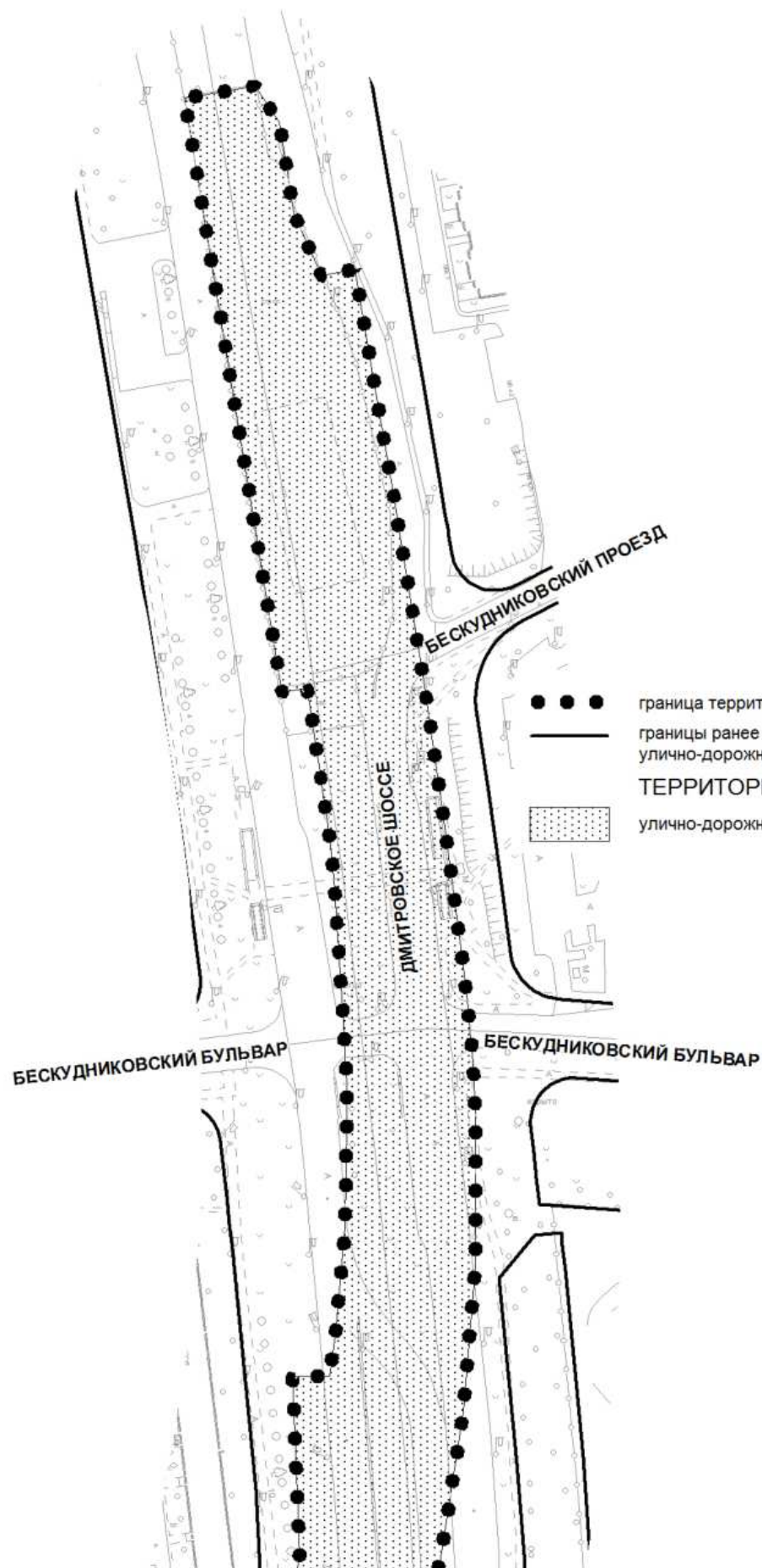
# "План границ территорий общего пользования и линейных объектов"

Бескудниковский район города Москвы



- ..... граница территории подготовки проекта планировки  
 — границы ранее установленных и сохраняемых территорий  
 улично-дорожной сети города Москвы  
**ТЕРРИТОРИИ ОБЩЕГО ПОЛЬЗОВАНИЯ:**  
 ..... улично-дорожная сеть

# "План границ территорий общего пользования и линейных объектов"



граница территории подготовки проекта планировки



границы ранее установленных и сохраняемых территорий

улично-дорожной сети города Москвы



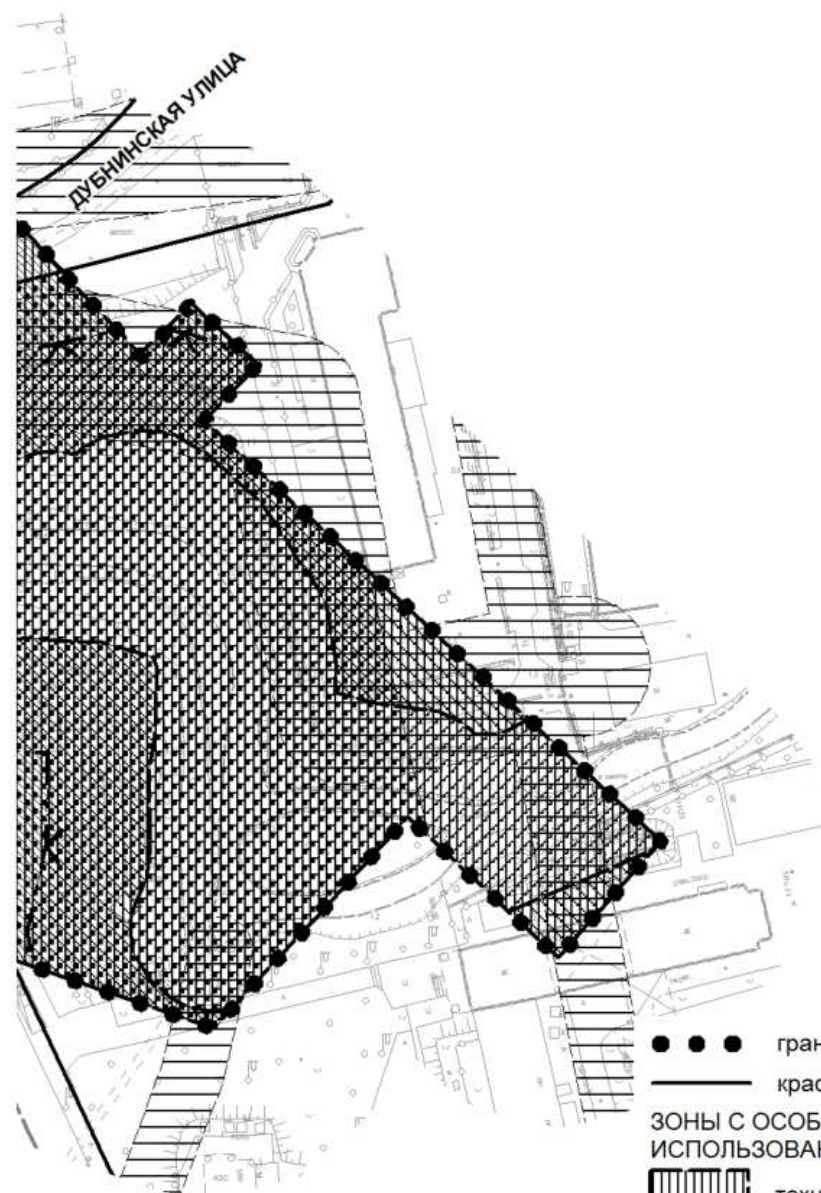
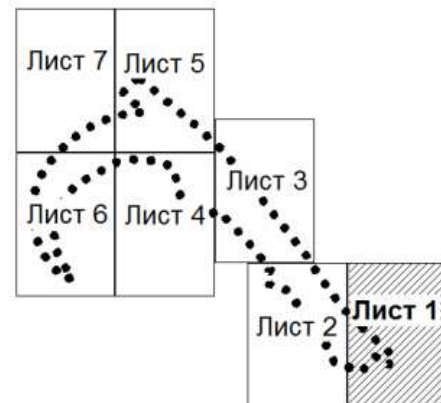

ТЕРРИТОРИИ ОБЩЕГО ПОЛЬЗОВАНИЯ:

улично-дорожная сеть



# "План границ зон с особыми условиями использования территории"

Бескудниковский район города Москвы



● ● ● граница подготовки проекта планировки территории

— красные линии улично-дорожной сети

ЗОНЫ С ОСОБЫМИ УСЛОВИЯМИ  
ИСПОЛЬЗОВАНИЯ ТЕРРИТОРИИ, В Т. Ч.:



технической и охранной зоны метрополитена



технических (охранных) зон подземных инженерных коммуникаций



озелененные территории общего пользования



береговая полоса



прибрежная зона

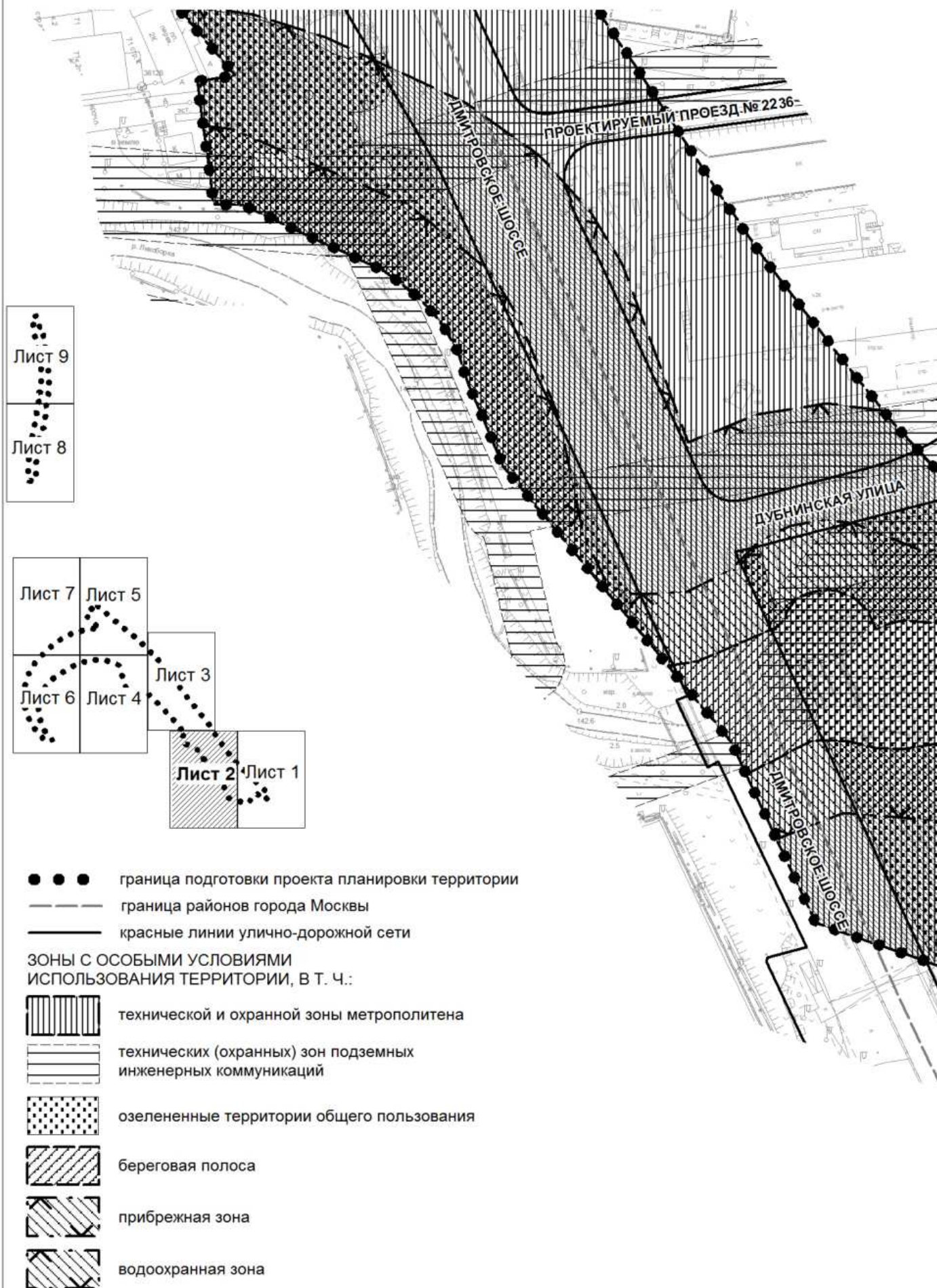


водоохранная зона

# "План границ зон с особыми условиями использования территории"

Бескудниковский район города Москвы

район Западное Дегунино города Москвы

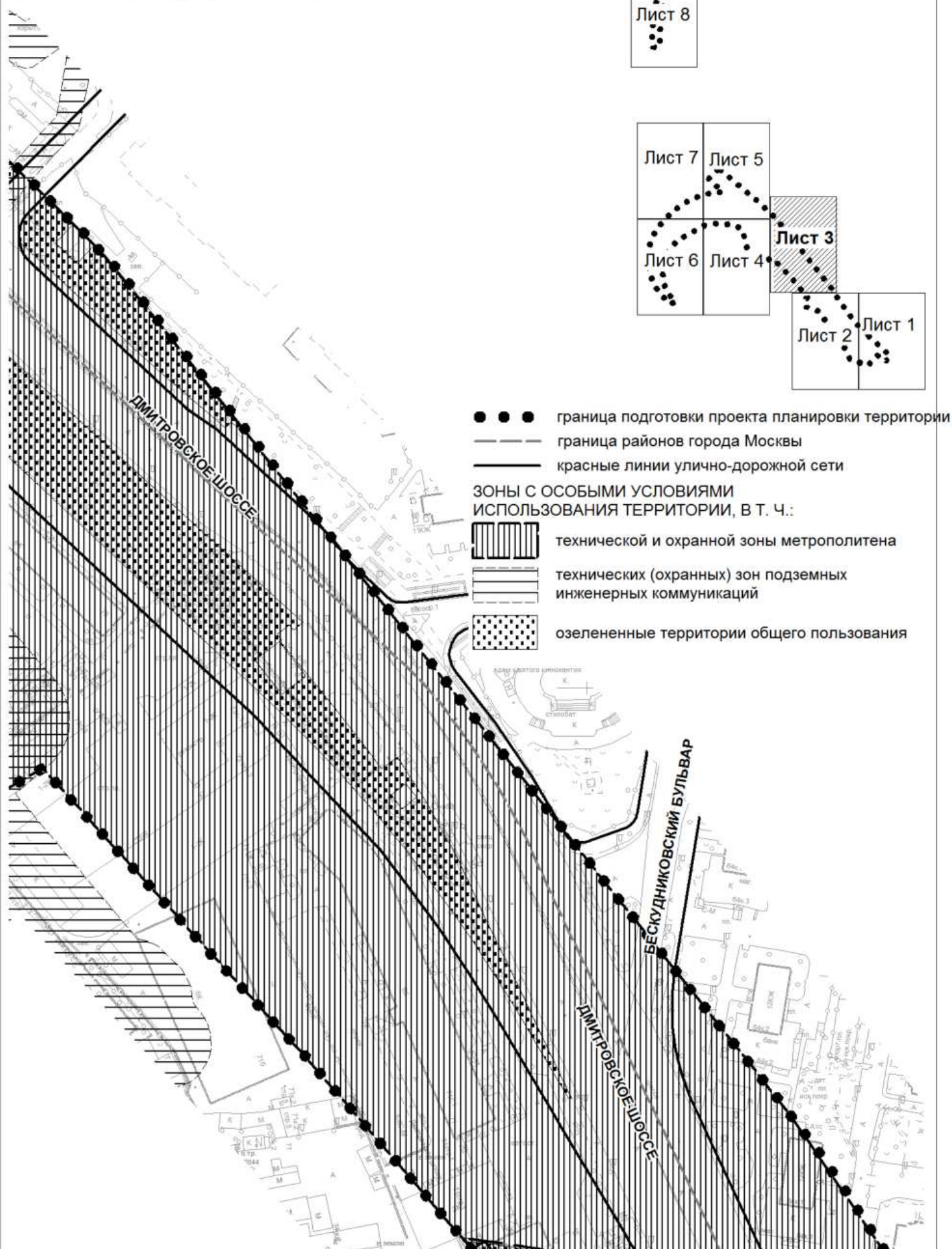
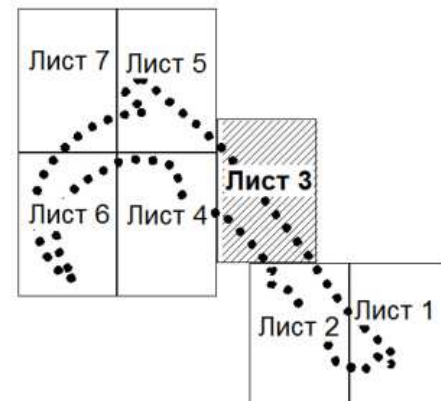





# "План границ зон с особыми условиями использования территории"

Бескудниковский район города Москвы

район Западное Дегунино города Москвы

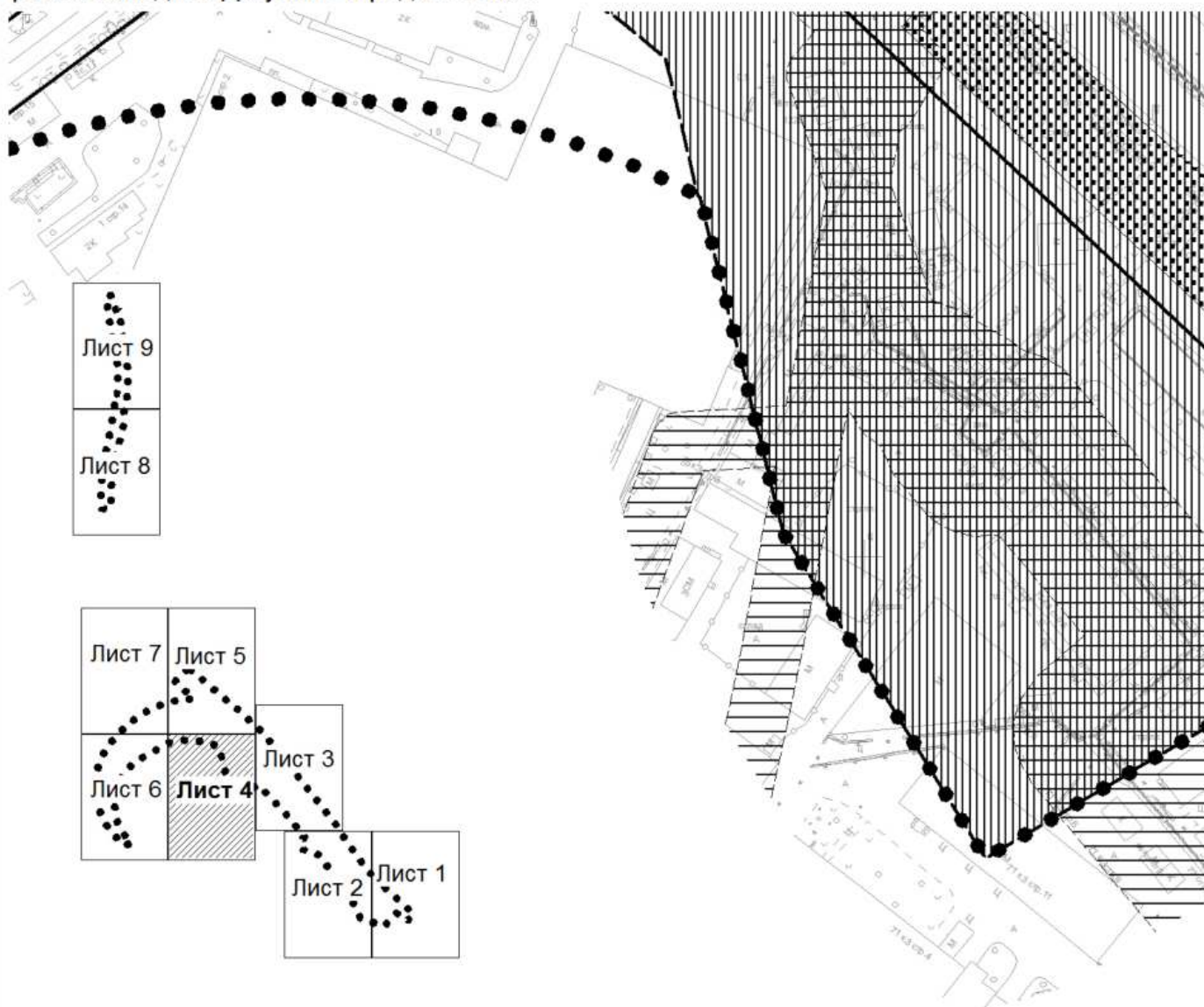




# "План границ зон с особыми условиями использования территории"

Бескудниковский район города Москвы

район Западное Дегунино города Москвы





● ● ● граница подготовки проекта планировки территории

— — — граница районов города Москвы

— красные линии улично-дорожной сети

Зоны с особыми условиями использования территории, в т. ч.:

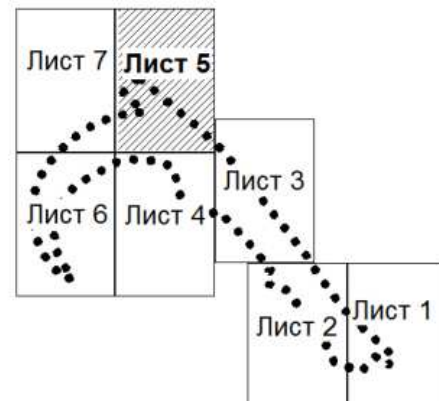

 техническая и охранный зоны метрополитена

 технических (охранных) зон подземных инженерных коммуникаций

 озелененные территории общего пользования




# "План границ зон с особыми условиями использования территории"

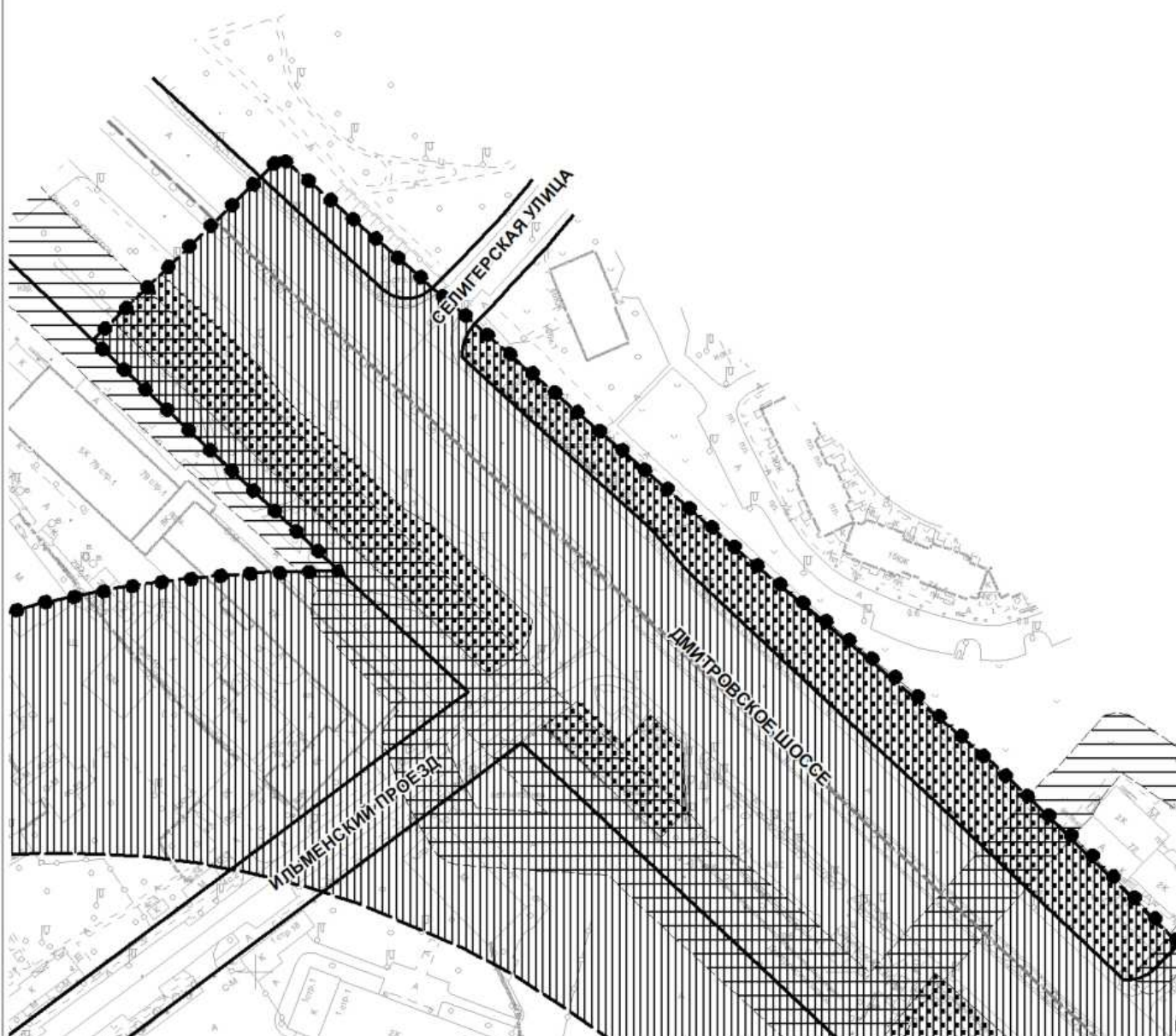
Бескудниковский район города Москвы  
район Западное Дегунино города Москвы



- ● ● граница подготовки проекта планировки территории
- — — граница районов города Москвы
- — — красные линии улично-дорожной сети

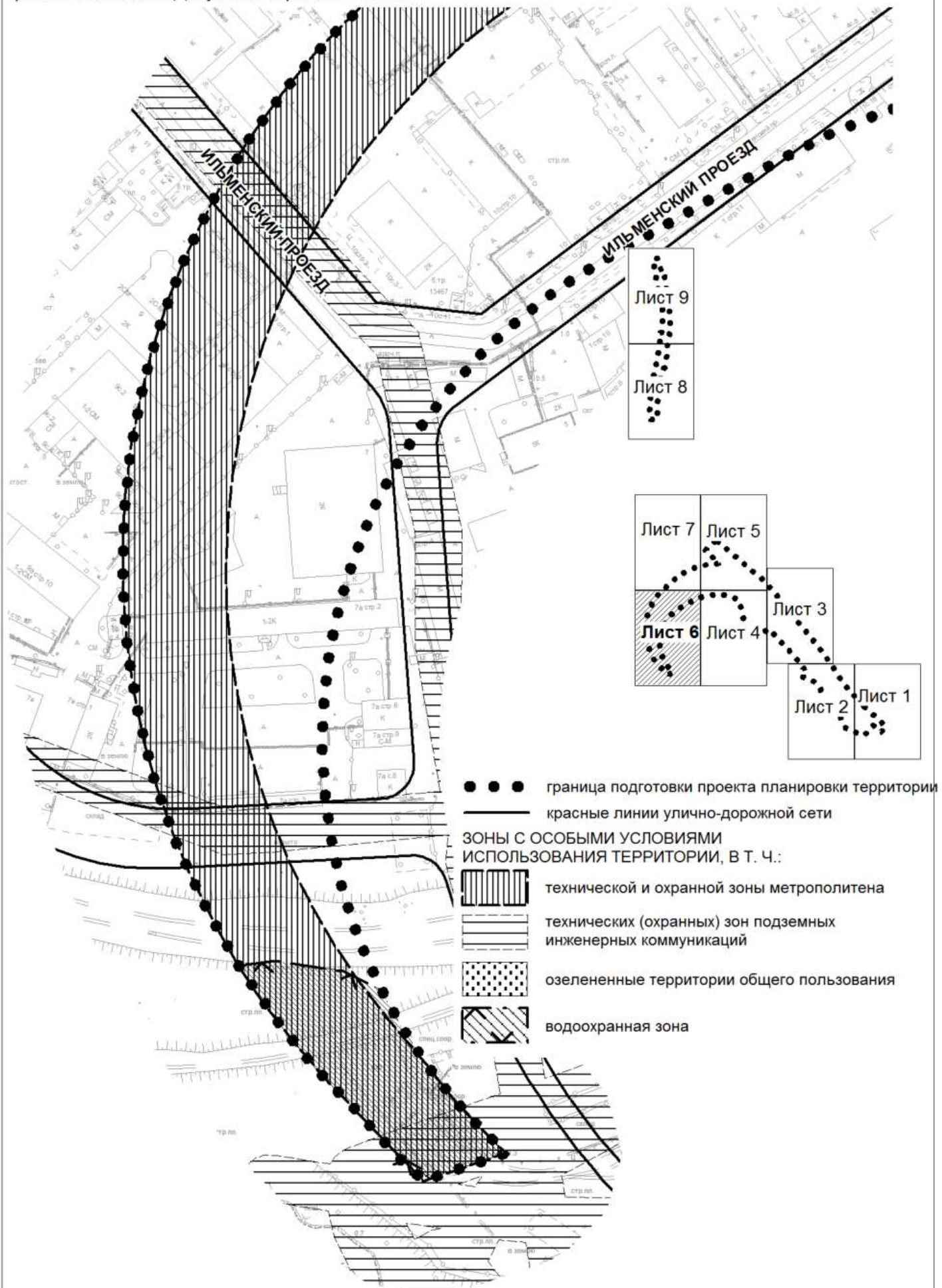
ЗОНЫ С ОСОБЫМИ УСЛОВИЯМИ  
ИСПОЛЬЗОВАНИЯ ТЕРРИТОРИИ, В Т. Ч.:

-  технической и охранной зоны метрополитена
-  технических (охранных) зон подземных инженерных коммуникаций
-  озелененные территории общего пользования





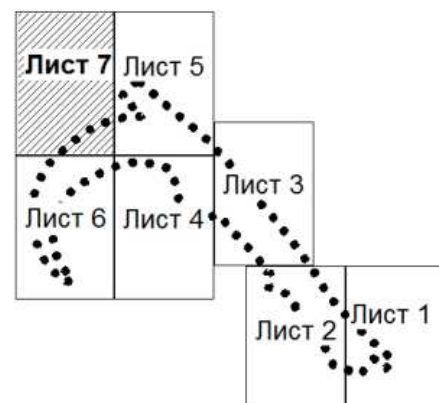

**"План границ зон с особыми  
условиями использования территории"  
район Западное Дегунино города Москвы**







# "План границ зон с особыми условиями использования территории"

район Западное Дегунино города Москвы



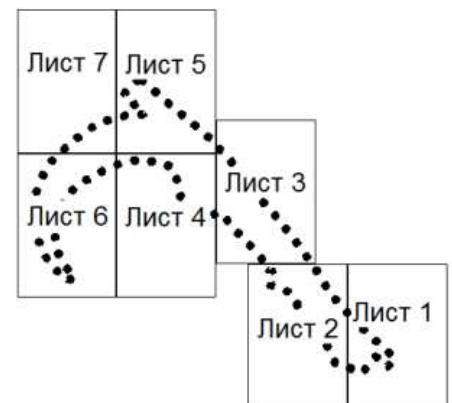

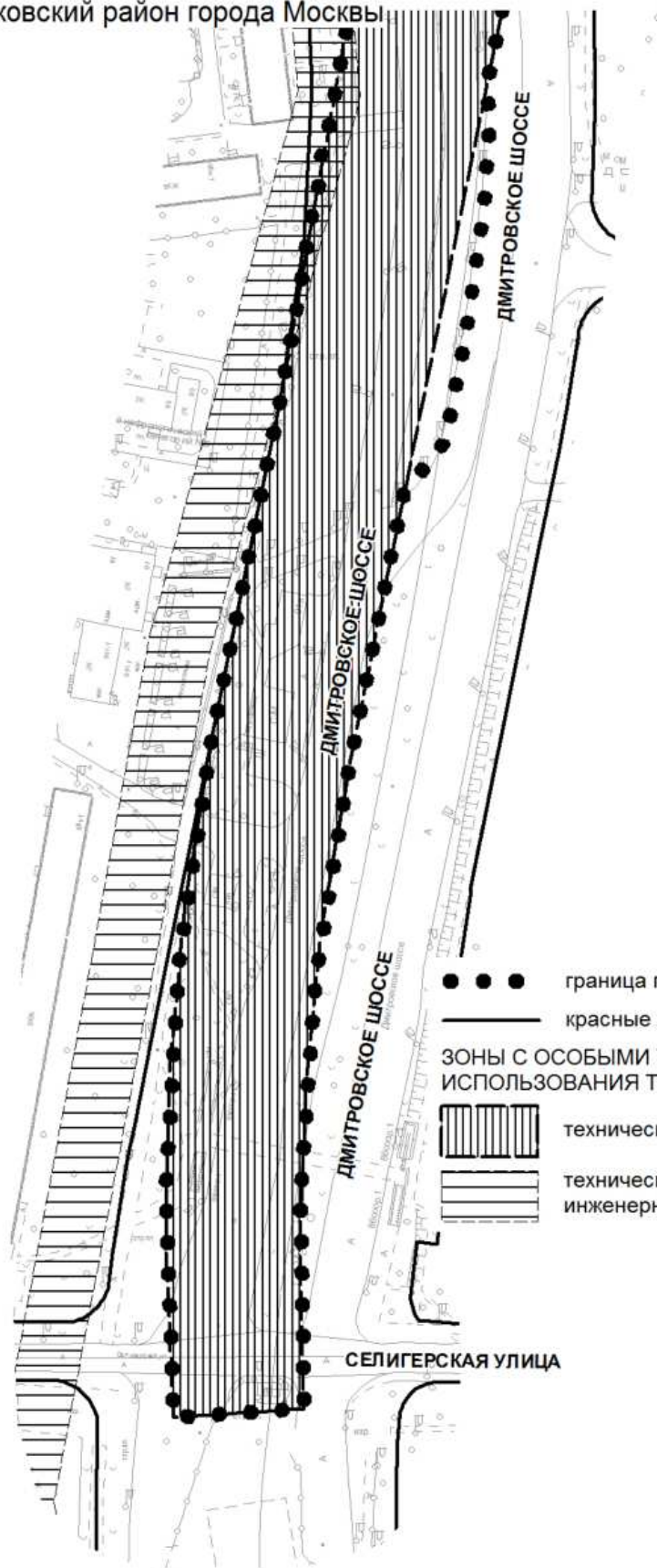
- ● ● граница подготовки проекта планировки территории
- красные линии улично-дорожной сети

ЗОНЫ С ОСОБЫМИ УСЛОВИЯМИ  
ИСПОЛЬЗОВАНИЯ ТЕРРИТОРИИ, В Т. Ч.:

-  технической и охранной зоны метрополитена
-  технических (охранных) зон подземных инженерных коммуникаций

# "План границ зон с особыми условиями использования территории"

Бескудниковский район города Москвы




● ● ● граница подготовки проекта планировки территории

— красные линии улично-дорожной сети

Зоны с особыми условиями использования территории, в т. ч.:

 технической и охранной зоны метрополитена

 технических (охранных) зон подземных инженерных коммуникаций

# "План границ зон с особыми условиями использования территории"

Бескудниковский район города Москвы

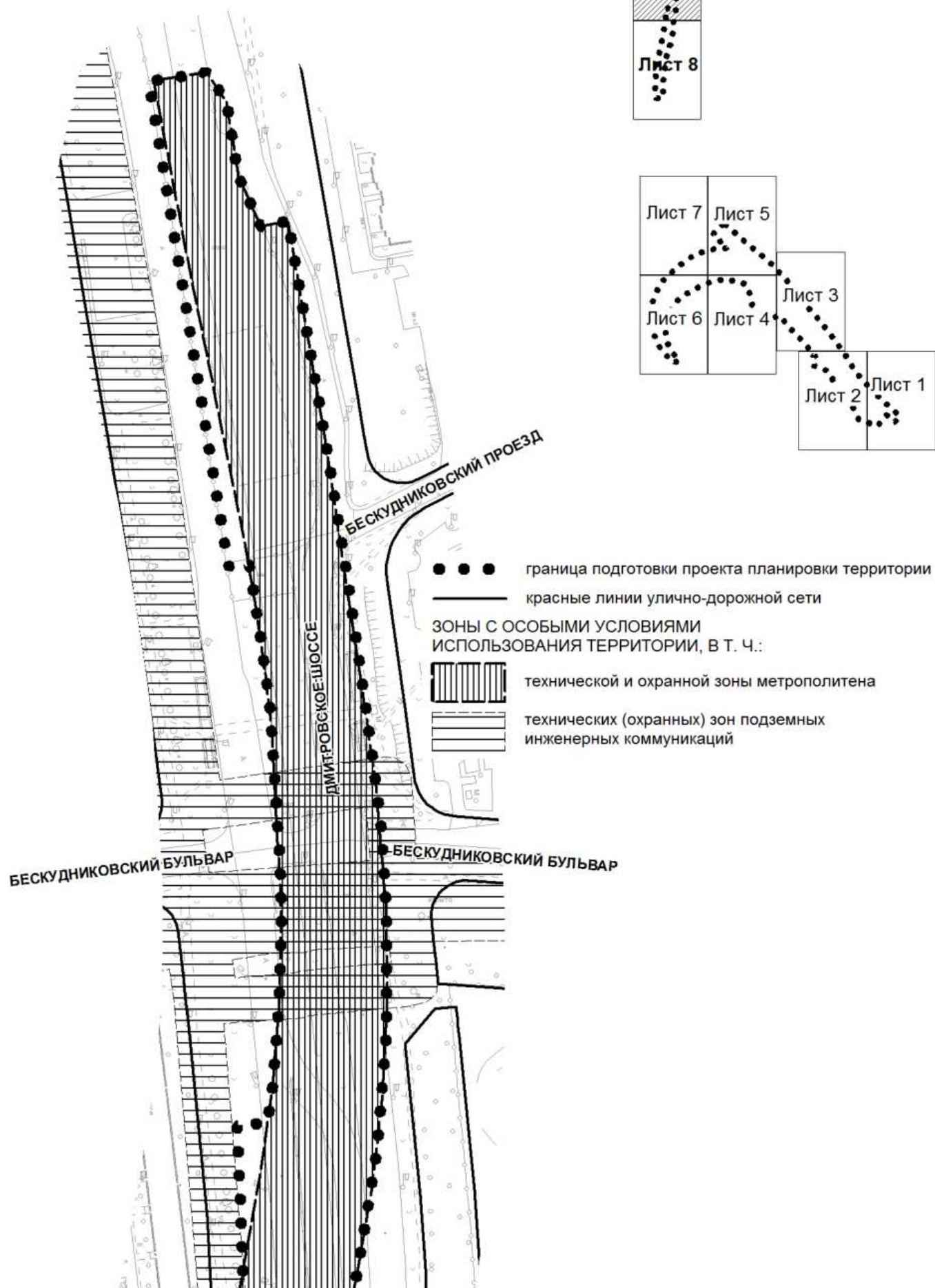
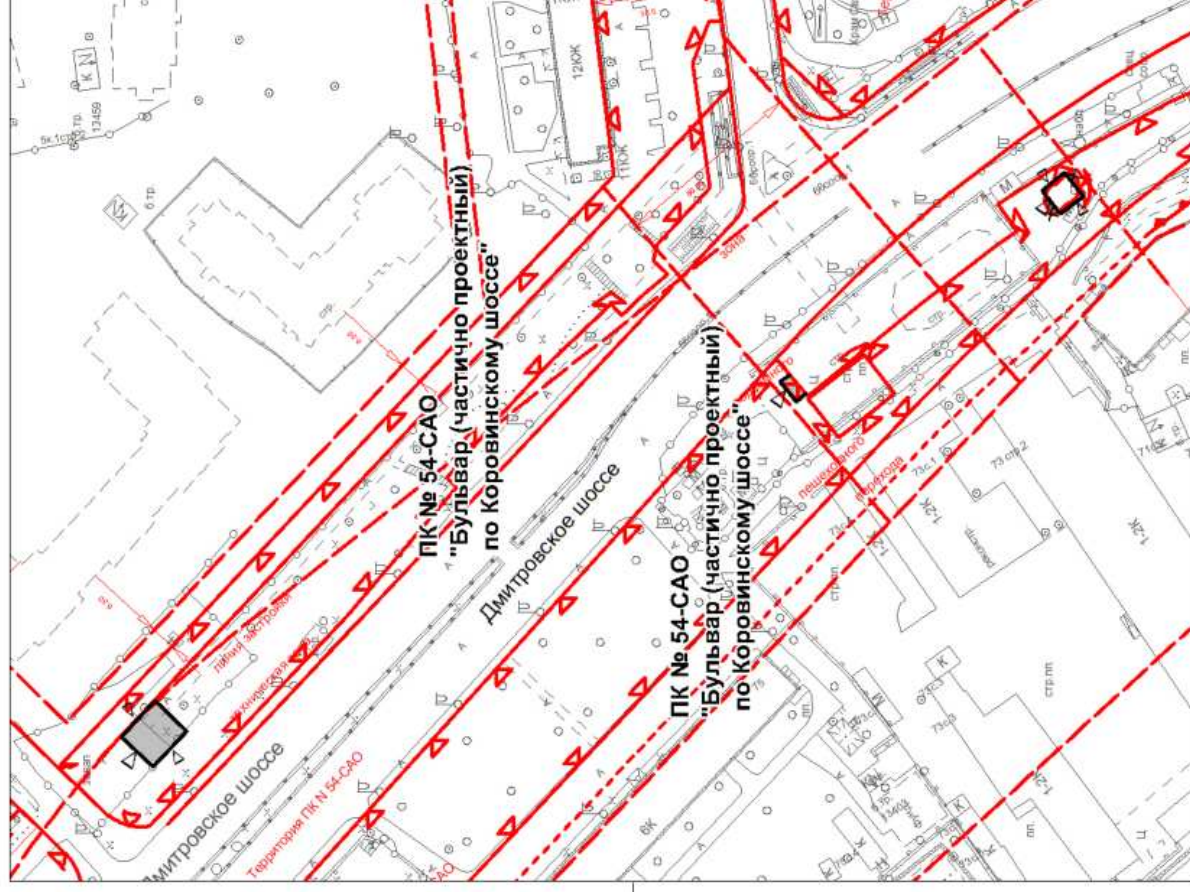
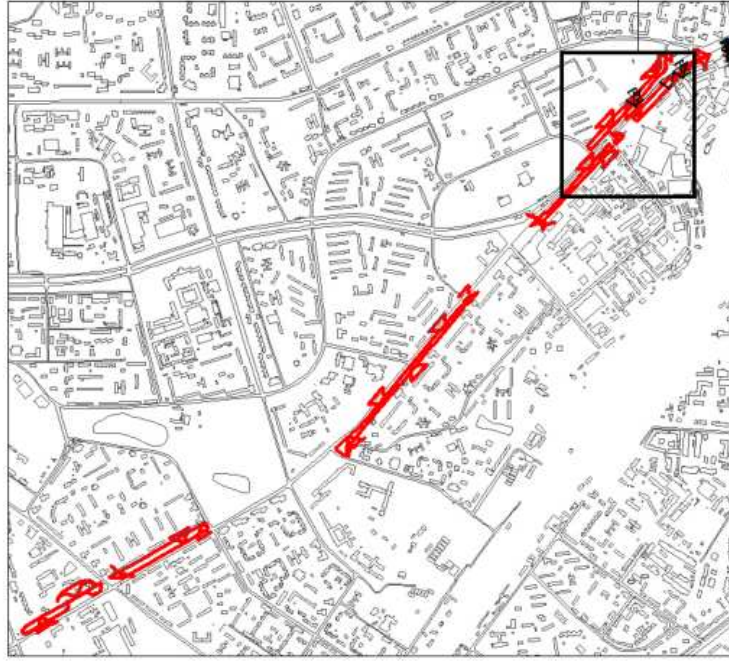




Схема границ объекта природного комплекса № 54 Северного административного округа города Москвы  
"Бульвар (частично проектный) по Коровинскому шоссе"

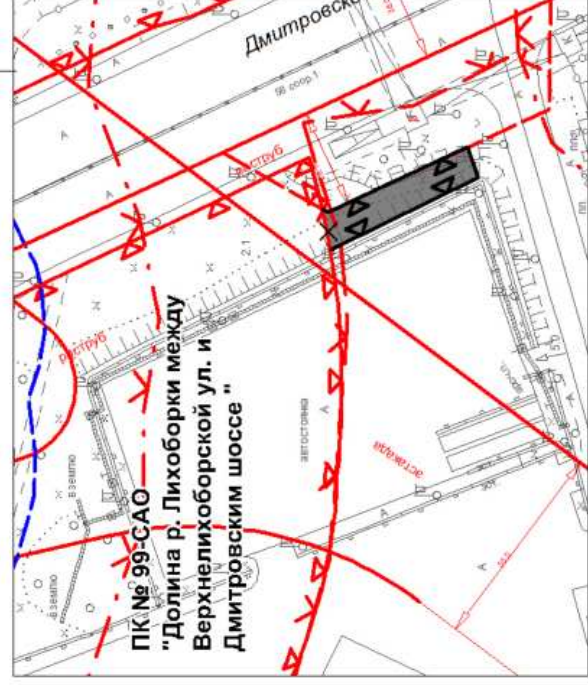
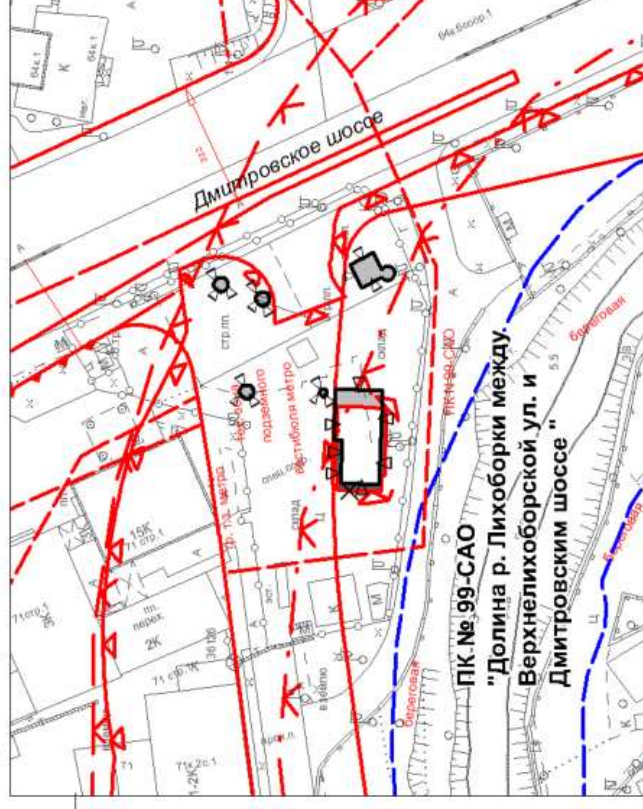
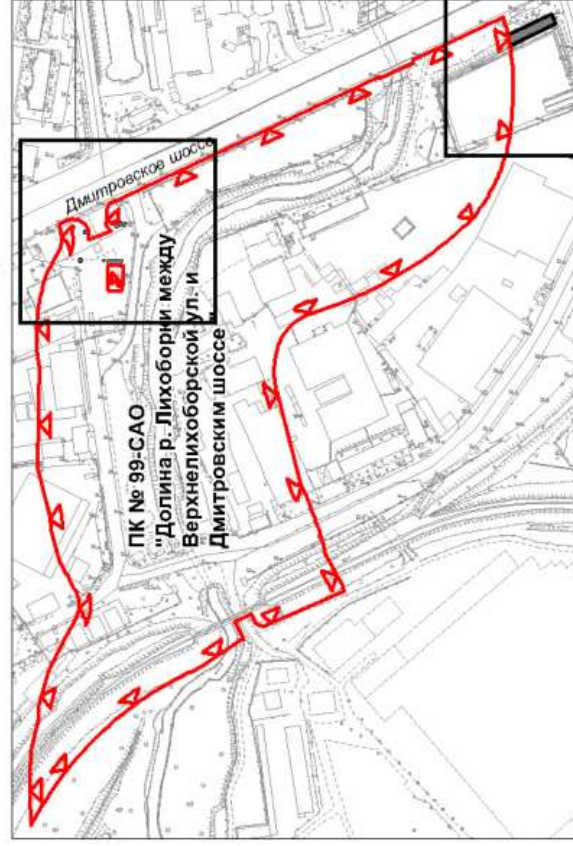


УСЛОВНЫЕ ОБОЗНАЧЕНИЯ

- Границы территорий улично-дорожной сети
- Действующие границы объектов природного комплекса
- Границы линий регулирования застройки, технических зон
- Границы озелененных территорий
- Устанавливаемые границы объекта природного комплекса № 54-CAO
- Отменяемые границы территорий природного комплекса
- Территории, исключаемые из состава объекта природного комплекса № 54-CAO (площадью 0,0186 га)
- Территории, включаемые в состав объекта природного комплекса № 54-CAO (площадью 0,0015 га)



Схема границ объекта природного комплекса № 99 Северного административного округа города Москвы  
"Долина р. Лихоборки между Верхнелихоборской ул. и Дмитровским шоссе"

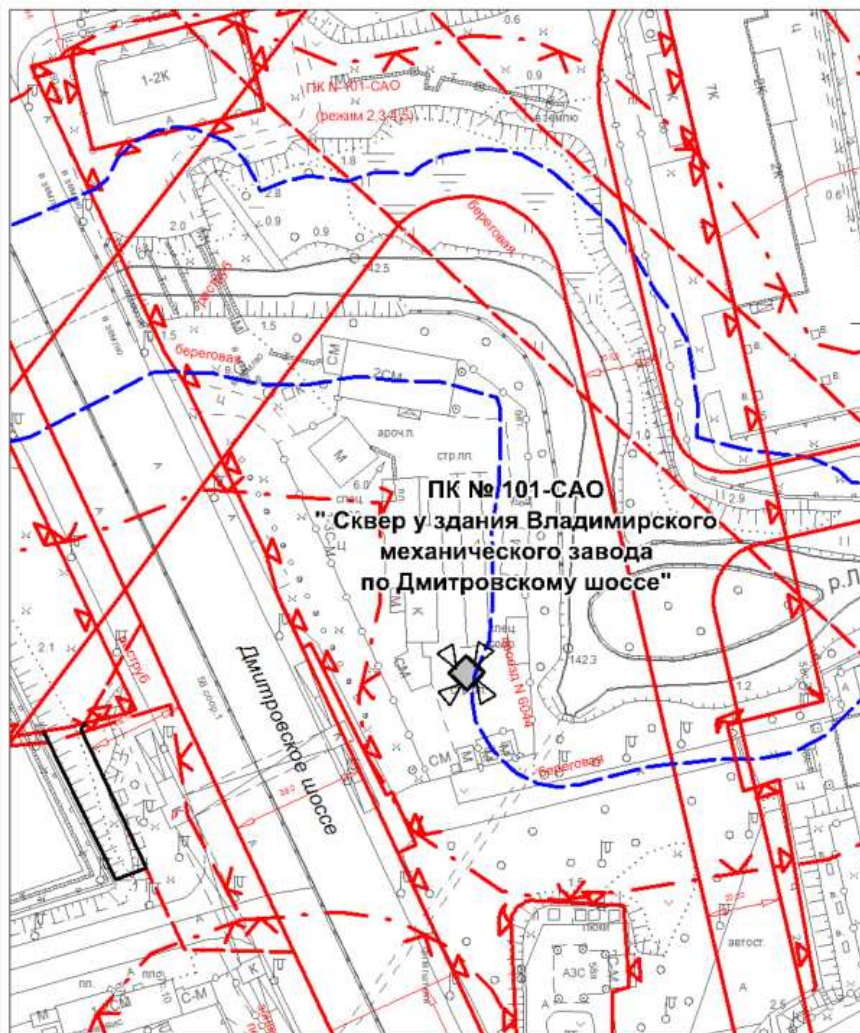


УСЛОВНЫЕ ОБОЗНАЧЕНИЯ

- Границы территорий улично-дорожной сети
- Действующие границы объектов природного комплекса
- Границы линий регулирования застройки, технических зон
- Границы водоохраных зон
- Границы прибрежных зон
- Береговая линия
- Устанавливаемые границы объекта природного комплекса № 99-САО
- Отменяемые границы территорий природного комплекса
- Территории, исключаемые из состава объекта природного комплекса № 99-САО (общей площадью 0,015 га)
- Территории, включаемые в состав объекта природного комплекса № 99-САО (площадь 0,044 га)



**Схема границ объекта природного комплекса № 101 Северного административного округа города Москвы  
"Сквер у здания Владимирского механического завода по Дмитровскому шоссе"**



**УСЛОВНЫЕ ОБОЗНАЧЕНИЯ**

- Границы территорий улично-дорожной сети
- - - Действующие границы объектов природного комплекса
- - - Границы линий регулирования застройки, технических зон
- - - Границы озелененных территорий
- - - Границы водоохранных зон
- - - Границы прибрежных зон
- Береговая линия
- Устанавливаемые границы объекта природного комплекса № 101-САО
- Территория, исключаемая из состава объекта природного комплекса № 101-САО (общей площадью 0,004 га)



Приложение 5  
к постановлению Правительства Москвы  
от \_\_\_\_\_ 2016г. № \_\_\_\_\_

Внесение изменений в приложение 1 к постановлению  
Правительства Москвы от 19 января 1999 г. № 38

**ПЕРЕЧЕНЬ ТЕРРИТОРИЙ ПРИРОДНОГО КОМПЛЕКСА Г. МОСКВЫ  
(кроме особо охраняемых природных территорий и объектов Природного  
комплекса Центрального административного округа)**

<b>№№ объ- екта на плане</b>	<b>Наименование территорий и объектов природного комплекса</b>	<b>№№ режимов регулирования градостроительной деятельности</b>	<b>Площадь, га</b>
1	2	3	4
Северный административный округ			
54	Бульвар (частично проектный) по Коровинскому шоссе	Озелененная территория общего пользования	9,691
99	Долина р. Лихоборки между Верхнелихоборской ул. и Дмитровским шоссе	Озелененная территория общего пользования	12,874
101	Сквер у здания Владимирского механического завода по Дмитровскому шоссе	Озелененная территория общего пользования	4,326