

ПРАВИТЕЛЬСТВО МОСКВЫ

ПОСТАНОВЛЕНИЕ

**Об утверждении проекта планировки
участка линейного объекта
улично-дорожной сети –
автодорога Боровское шоссе –
Киевское шоссе – в направлении
Калужского шоссе до деревни
Ботаково через деревни Рогозинино,
Верховье**

В соответствии с Градостроительным кодексом Российской Федерации, Федеральным законом от 5 апреля 2013 г. № 43-ФЗ «Об особенностях регулирования отдельных правоотношений в связи с присоединением к субъекту Российской Федерации – городу федерального значения Москве территорий и о внесении изменений в отдельные законодательные акты Российской Федерации», Градостроительным кодексом города Москвы и постановлением Правительства Москвы от 6 апреля 2010 г. № 270-ПП «Об утверждении Положения о составе, порядке подготовки, согласования и представления на утверждение проектов планировки территорий в городе Москве» **Правительство Москвы постановляет:**

1. Утвердить проект планировки участка линейного объекта улично-дорожной сети – автодорога Боровское шоссе – Киевское шоссе – в направлении Калужского шоссе до деревни Ботаково через деревни Рогозинино, Верховье согласно приложению 1 к настоящему постановлению.

2. Внести изменение в постановление Правительства Москвы от 22 августа 2012 года № 424-ПП «Об отнесении лесов, входивших до 1 июля 2012 г. в состав лесного фонда и включенных в границы города федерального значения Москвы, к зеленому фонду города Москвы и территорий, вошедших в зеленый фонд города Москвы, к особо охраняемой зеленой территории города Москвы», изложив пункты 15, 19, 24 приложения к постановлению в редакции согласно приложению 2 к настоящему постановлению.

3. Контроль за выполнением настоящего постановления возложить на заместителя Мэра Москвы в Правительстве Москвы по вопросам градостроительной политики и строительства **Хуснуллина М.Ш.**

ВОПРОС ВНЕСЕН:
Заместитель Мэра Москвы
в Правительстве Москвы
по вопросам градостроительной
политики и строительства
М.Ш.Хуснуллин

ОТВЕТСТВЕННЫЙ ИСПОЛНИТЕЛЬ:
Начальник Управления координации
деятельности
Комплекса градостроительной политики и
строительства города Москвы
Е.В.Леонов

ПРОЕКТ ПОСТАНОВЛЕНИЯ
ПРЕДСТАВЛЕН:
Председатель Москомархитектуры,
статс-секретарь
Ю.В.Княжевская

Заместитель председателя
Москомархитектуры
С.В.Костин

Начальник Правового
управления Москомархитектуры
И.С.Ханова

ИСПОЛНИТЕЛИ:
Начальник Управления
улично-дорожной
сети Москомархитектуры
А.А.Михневич
(8 (499) 251-53-80)

Главный специалист
Правового управления
Москомархитектуры, ответственный за
правовое обеспечение подготовки проекта
О.С.Соболева
(8 (499) 250-49-68)

ПРОЕКТ ПОСТАНОВЛЕНИЯ
СОГЛАСОВАН:
Заместитель Мэра Москвы
в Правительстве Москвы,
руководитель Департамента транспорта
и развития дорожно-транспортной
инфраструктуры города Москвы
М.С.Ликсутов

Заместитель Мэра Москвы
в Правительстве Москвы по вопросам
экономической политики и имущественно-
земельных отношений города Москвы
Н.А.Сергунина

Руководитель Департамента
градостроительной политики
города Москвы
С.И.Лёвкин

Руководитель Департамента
природопользования и охраны
окружающей среды города Москвы
А.О.Кульбачевский

Руководитель Департамента
территориальных органов
исполнительной власти города Москвы
В.В.Шуленин

Руководитель Департамента развития новых
территорий города Москвы
В.Ф.Жидкин

Префект Троицкого и Новомосковского
административного округа города Москвы
Д.В.Набокин

Правовое управление
Правительства Москвы
П.А.Гончаренко

Организационно-аналитическое
управление Правительства Москвы
С.Э.Сигачев

Заместитель Мэра Москвы в Правительстве
Москвы - руководитель Аппарата Мэра и
Правительства Москвы
А.В.Ракова

Разослать: М.Ш. Хуснуллину, М.С. Ликсутову, Н.А. Сергуниной, Департаментам: транспорта и развития дорожно-транспортной инфраструктуры города Москвы, градостроительной политики города Москвы, природопользования и охраны окружающей среды города Москвы, развития новых территорий города Москвы, территориальных органов исполнительной власти города Москвы, строительства города Москвы, городского имущества города Москвы; Москомархитектуре, префектуре ТиНАО города Москвы, Пресс-службе Мэра и Правительства Москвы

ПРОЕКТ ПЛАНИРОВКИ
участка линейного объекта улично-дорожной сети – автодорога
Боровское шоссе – Киевское шоссе – в направлении Калужского шоссе
до деревни Ботаково через деревни Рогозинино, Верховье.

1. ПОЯСНИТЕЛЬНАЯ ЗАПИСКА

Разработка проекта планировки участка линейного объекта улично-дорожной сети – автомобильная дорога Минское шоссе-Киевское шоссе, через поселение Кокошкино, деревни Рогозинино, Верховье до деревни Ботаково выполнена на основании протокола Градостроительно-земельной комиссии города Москвы по вопросам градостроительной деятельности от 23.01.2014 № 2 и распоряжения Москомархитектуры от 25.02.2013 № 6 «О подготовке проектов планировки участков линейных объектов улично-дорожной сети».

Строительство автодороги от Минского шоссе до деревни Ботаково является одним из мероприятий общегородской программы дорожно-мостового строительства на территории Новой Москвы, направленной на формирование магистральной улично-дорожной сети на присоединенных территориях.

В настоящее время по данному направлению от Минского шоссе до города Троицк проходит автодорога, обеспечивающая поперечные транспортные связи между радиальными направлениями: Минским шоссе, Киевским шоссе, Калужским шоссе и транспортное обслуживание прилегающей территории. Автодорога трассируется через населенные пункты: Митькино, Новобрехово, Крекшино, Власово, Рогозинино, Верховье, Губцево, Ширяево, Ботаково, город Троицк; землям промышленного и сельскохозяйственного назначений, входящим ранее в состав Московской области. Границы данного линейного объекта улично-дорожной сети не установлены.

В основном на всем протяжении дорога выстроена по параметрам автодороги загородного типа (с обочинами и с открытым водостоком). На всем протяжении автодорога имеет переменную ширину проезжей части: 6,0 – 9,0 – 14,0 м (две - четыре полосы движения в оба направления).

На участках прохождения автодороги по территории населенных пунктов в непосредственной близости от ее проезжей части расположены земельные участки и здания жилой застройки.

На пересечениях автодороги с Минским шоссе и с Киевским шоссе выстроены транспортные развязки в разных уровнях по типу «клеверный лист» с эстакадами по направлению рассматриваемого линейного объекта.

Пересечение с Боровским шоссе организовано в одном уровне с саморегулируемым движением транспорта. Пересечение с Калужским шоссе осуществляется в одном уровне со светофорным регулированием движения транспорта.

В районе деревни Крекшино автодорога пересекает Киевское направление железной дороги. Пересечение осуществляется в уровне железнодорожных путей и обустроено регулируемым переездом.

В связи с высокой частотой движения пассажирских поездов дальнего и пригородного сообщений, а также грузовых составов пропускная способность железнодорожного переезда для движения автотранспорта низкая – 250-300 автомобилей в час в одном направлении.

По автодороге организовано движение наземного общественного транспорта (маршруты автобуса).

В районе рассмотрения автомагистрали находятся особо охраняемые зеленые территории (ООЗТ) № 15, 19, 24, 25.

В границах рассмотрения проходят магистральные инженерные сети.

Транспортно-планировочное решение проектируемой магистрали – Минское шоссе-Киевское шоссе-Калужское шоссе разработано с учетом максимального сохранения существующей застройки, с учетом развития прилегающей территории и транспортной инфраструктуры. Трасса магистрали сориентирована на проектируемый путепровод через Киевское направление железной дороги, намечаемый к строительству на перегоне Толстопальцево-Крекшино 33 км, с западной стороны о.п. Кокошкино, на расстоянии 1,4 км.

Постановлениями Правительства Москвы от 24.12.2013 № 873-ПП и № 874-ПП утверждены проекты планировки участков линейных объектов улично-дорожной сети - автодорожные путепроводы на 36 км и 33 км Киевского направления МЖД соответственно.

При проектировании приняты параметры магистральной улицы районного значения.

Протяженность магистрали составляет 15,5 км, в т.ч. в границах города Москвы – 13,5 км, в границах Одинцовского района Московской области – 2,0 км. По трассе магистрали предусматривается строительство новых (протяженностью – 4,5 км) и реконструкция существующих участков (протяженностью – 11,0 км).

Участок магистральной улицы от Минского шоссе до административной границы города Москвы проходит по территории Одинцовского района Московской области и примыкает к существующей развязке в районе деревни Зайцево. Протяженность участка – 2,0 км. Ширина магистрали в красных линиях – 35,0 м, в т.ч. проезжая часть 15,0 м, тротуары по 3,0 м и велодорожки по 2,0 м. Градостроительная документация, разработанная на участок автомагистрали, проходящий по территории Московской области, будет утверждаться уполномоченными органами заинтересованного субъекта Российской Федерации.

Участок от административной границы города Москвы до Боровского шоссе разработан в составе проекта планировки участка линейного объекта улично-дорожной сети - автодорожного путепровода на 33 км Киевского направления МЖД для осуществления мероприятий по реконструкции одноуровневого ж/д переезда на 33 км ПК 4 Киевского направления, участок Москва-Бекасово, о.п. Кокошкино/ул. Железнодорожная, поселение Кокошкино города Москвы и утвержден постановлением Правительства Москвы от 24.12.2013 № 874-ПП.

От Боровского шоссе до Киевского шоссе магистраль следует между садоводческим товариществом «Местпромовец» и логистическим комплексом «Индустриальный парк «PNK-Внуково», в обход деревни Анкудиново с выходом на существующую транспортную развязку в створе существующей автодороги, подходящей к развязке со стороны деревни Крекшино. Протяженность участка – 2,4 км. Ширина магистрали в красных линиях на данном участке переменна и находится в пределах – 72,0-131,5м (с учетом размещения очистных сооружений), в т.ч. проезжая часть – 15,0 м (по две полосы движения в каждом направлении), тротуары не более 3,0 м. По всей длине запроектированы велодорожки.

На участке от Киевского шоссе до деревни Ботаково проектируемая магистраль проходит через поселение Первомайское: вдоль деревни Ивановское, поселка Первомайское, вдоль деревень Рогозинино, Верховье, Ширяево, Ботаково. Протяженность участка магистрали – 11,1 км. Ширина магистрали в красных линиях 71,5 – 129,0 м, в т.ч. проезжая часть 15,0-23,5 м (по две – три полосы движения в каждом направлении), тротуары 2,25 – 3,0 м. Вдоль основной проезжей части с обеих сторон предусматривается устройство боковых проездов шириной из расчета по две полосы движения для каждого направления. Вдоль тротуаров предусматривается устройство велосипедных дорожек. С восточной стороны строящихся логистических комплексов ООО «Сотрудничество» и ООО «Подворье» запроектировано разворотное транспортное кольцо. Ширина проезжей части разворотного кольца принята в соответствии с нормативными требованиями – не менее 11,25 м. Радиус – не менее 30,0 м.

В связи с интенсивным развитием прилегающей территории: строительством жилого комплекса «Ново-Никольское» и логистических комплексов ООО «Подворье» и ООО «Сотрудничество», в составе данного проекта планировки разработано транспортно-планировочное решение участка улично-дорожной сети, проходящего вдоль застраиваемой территории и примыкающего к проектируемой магистрали в районе поворота на деревню Ботаково. Данный проезд должен обеспечить возможность подъезда к вышеуказанным объектам после их ввода в эксплуатацию. Протяженность участка 0,45 км. Участок улично-дорожной сети запроектирован по параметрам магистральной улицы районного значения. Ширина проезда в красных линиях 46,0 м. В состав поперечного профиля проезда входят: проезжая часть шириной 19,0 м, включая центральную разделительную полосу 4,0 м, тротуары шириной 3,0 м, велодорожка и

зеленые полосы.

Радиусы закругления на перекрестках и примыканиях, где осуществляется движение общественного транспорта, приняты не менее 15,0 м. Радиусы закругления в местах примыкания съездов к прилегающей территории приняты не менее 6,0 м, за исключением мест, где это невозможно сделать из-за сложившейся застройки.

По магистрали организовывается регулируемое движение транспорта. Пересечения с Минским шоссе и Киевским шоссе осуществляются в разных уровнях по существующим транспортным развязкам, выстроенным по типу «клеверный лист» с эстакадами по направлению проектируемой магистрали.

На пересечении с рекой Десна предусматривается строительство моста.

По трассе магистрали запроектированы 9 пересечений со светофорным регулированием:

- с Боровским шоссе;
- в районе Анкудиновского кладбища;
- в районе поселка Первомайское;
- в районе деревни Рогозинино;
- в районе поселка Птичное (на примыкании ул. Лесная);
- при выезде из деревни Хатминки;
- при выезде из деревни Поповка;
- при выезде из деревни Ботаково;
- поворот на хутор Ильичевка

В составе проекта планировки зарезервирована территория для строительства транспортных развязок в разных уровнях:

- в районе деревни Анкудиново в месте слияния двух магистралей, следующих от проектируемых путепроводов через Киевское направление железной дороги – со стороны о.п. Крекшино (на 36 км МЖД) и о.п. Кокошкино (на 33 км МЖД);

- в районе логистических комплексов ООО «Сотрудничество» и ООО «Подворье», на повороте магистрали в направлении Троицка.

Интенсивность движения транспорта по магистрали составит 1500 – 1800 приведенных единиц в час пик в одном направлении.

По магистрали предусматривается организация движения наземного общественного транспорта. Места размещения остановочных пунктов обустраиваются:

- на первую очередь - заездными карманами для общественного транспорта и наземными пешеходными переходами с вызывными светофорами;
- на расчетный срок – внеуличными пешеходными переходами.

Красные линии устанавливаются с учетом резервирования в их пределах технических зон для прокладки инженерных коммуникаций и размещения очистных сооружений.

Планировочное решение затрагивает земли особо охраняемых зеленых территорий (ООЗТ): автодорога Боровское шоссе – Киевское шоссе – в направлении Калужского шоссе до деревни Ботаково через деревни

Рогозинино, Верховье пересекает 3 участка ООЗТ со следующими номерами 15, 19 и 24. При этом площади исключения земельных участков из состава ООЗТ (в соответствии с прохождением проектных красных линий) составляют: № 15 - 13,89 га, № 19 – 5,98 га, № 24 – 5,51 га (общая площадь исключения земельных участков составляет 25,38 га. Потребуется внесение изменений в постановление Правительства Москвы от 22 августа 2012 года № 424-ПП «Об отнесении лесов, входивших до 1 июля 2012 г. в состав лесного фонда и включенных в границы города федерального значения Москвы, к зеленому фонду города Москвы и территорий, вошедших в зеленый фонд города Москвы, к особо охраняемой зеленой территории города Москвы» в части описания границ.

2. ОСНОВНЫЕ ПЛАНИРОВОЧНЫЕ ХАРАКТЕРИСТИКИ ПРОЕКТА ПЛАНИРОВКИ УЧАСТКА ЛИНЕЙНОГО ОБЪЕКТА УЛИЧНО- ДОРОЖНОЙ СЕТИ

(участок: Боровское шоссе – Киевское шоссе – в направлении Калужского
шоссе до деревни Ботаково через деревни Рогозинино, Верховье)

№ п/п	Перечень основных требований	Содержание требований	
1	2	3	
1	Основание разработки проекта планировки	Распоряжение Москомархитектуры от 25.02.2013 г. № 6 «О подготовке проектов планировки участков линейных объектов улично-дорожной сети»	
2	Перечень проектов, выполненных на прилегающую территорию	<p>- Проект планировки участка линейного объекта улично-дорожной сети – автодорожного путепровода на 33 км Киевского направления МЖД (Утвержден Постановлением Правительства Москвы от 24.12.2013 года №874-ПП);</p> <p>- Проект планировки участка линейного объекта улично-дорожной сети – автодорожного путепровода на 36 км Киевского направления МЖД (Утвержден Постановлением Правительства Москвы от 24.12.2014 года №873-ПП)</p>	
3	Категория линейного объекта	Магистральная улица районного значения	
4	Вид работ	Реконструкция, строительство	
5	Краткое описание транспортно- планировочного решения	<p>Трасса проектируемой магистрали сориентирована на проектируемый автодорожный путепровод через Киевское направление железной дороги на 33 км и проходит через деревню Зайцево, поселение Кокошкино, деревню Ивановское, поселок Первомайское, деревни: Рогозинино, Верховье, Ширяево, Ботаково.</p> <p>Магистраль запроектирована по параметрам магистральной улицы районного значения со светофорным регулированием движения транспорта и возможностью движения наземного общественного транспорта</p>	
6	Планировочные показатели линейного объекта	Первая очередь	Расчетный срок
6.1	Протяженность участка линейного объекта	13,95 км	

6.1.1	Прямой ход по автодороге Боровское шоссе – Киевское шоссе – в направлении Калужского шоссе до деревни Ботаково через деревни Рогозинино, Верховье	Реконструкция, строительство	
	Протяженность	13,5 км	
	Количество полос движения	2-3 в каждом направлении	
	Движение наземного общественного транспорта	Предусматривается с устройством карманов и посадочных площадок в соответствии с нормативными требованиями	
	Тротуары	Не более 3,0 м	
6.1.2	Боковые проезды	Строительство	
	Протяженность	6,5 км	10,5 км
	Количество полос движения	Две полосы движения в одном направлении	
6.2	Транспортные сооружения по основному ходу	Строительство	
6.2.1	Тип сооружения	Мостовое сооружение на пересечении с рекой Десна	
	Протяженность сооружений	До 200 м с учетом подходов	
	Количество полос движения по основному ходу	2 в каждом направлении	
	Тротуары	Не более 3,0 м	
	Движение общественного транспорта	Предусматривается	
6.2.2	Тип сооружения		Направленная эстакада на слиянии магистралей в районе деревни Анкудиново
	Протяженность сооружений		До 250 м с учетом подходов
	Количество полос движения по основному ходу		2 в одном направлении
	Тротуары		До 1,5м
	Движение общественного транспорта		Предусматривается
6.2.3	Тип сооружения	Пересечение в одном уровне	Направленная эстакада на повороте на Ботаково
	Протяженность сооружений		400 м с учетом

			подходов
	Количество полос движения по основному ходу		2 в одном направлении
	Тротуары		До 1,5м
	Движение общественного транспорта		Предусматривается
6.3	Реконструкция транспортной развязки на пересечении магистрали с Киевским шоссе		Реконструкция
6.3.1	Тип сооружения		Левоповоротная направленная эстакада с Киевского шоссе (из области) на магистраль (к поселению Кокошкино)
	Протяженность сооружений		До 300 м с учетом подходов
	Количество полос движения по основному ходу		1-2 в одном направлении
	Тротуары		До 1,5 м
	Движение общественного транспорта		Предусматривается
6.3.2	Тип сооружения		Левоповоротная направленная эстакада с Киевского шоссе (от МКАД) на магистраль (в город Троицк)
	Протяженность сооружений		До 300 м с учетом подходов
	Количество полос движения по основному ходу		2 в одном направлении
	Тротуары		Не более 1,5м
	Движение общественного транспорта		Предусматривается
6.4	Проезд между логистическим комплексом и жилым комплексом «Ново-Никольское»	Строительство	
	Протяженность	0,45 км	
	Количество полос движения	2 в каждом направлении	
	Движение наземного общественного транспорта	Предусматривается с устройством карманов и посадочных площадок в соответствии с	

		нормативными требованиями	
	Тротуары	Не более 3,0 м	
7	Организация движения транспорта и пешеходов		
7.1	Светофорные объекты	9 штук - на пересечении с Боровским шоссе; - в районе Анкудиновского кладбища; - в районе поселка Первомайское; - в районе деревни Рогозинино; - в районе поселка Птичное (на примыкании ул. Лесная); - при выезде из деревни Хатминки; - при выезде из деревни Поповка; - при выезде из деревни Ботаково - поворот на хутор Ильичевка	
7.2	Внеуличные пешеходные переходы		23 штуки У остановочных пунктов городского наземного пассажирского транспорта
7.3	Наземные пешеходные переходы	В районе остановочных пунктов общественного транспорта. Оборудуются вызывными светофорными объектами	
7.4	Велодорожки	Предусматриваются	
8	Привязка к существующей улично-дорожной сети	Примыкания проектируемой магистрали с существующими улицами выполняется в одном уровне	
9	Установление технических зон подземных коммуникаций	Предусматривается строительство очистных сооружений и установление технических зон	

10	Изменение границ природных и озелененных территорий	Требуется (Приложение 2)
11	Установление зоны планируемого развития линейного объекта улично-дорожной сети	Требуется в соответствии с разработанным планировочным решением линейного объекта
12	Изъятие или изменение существующих границ участков землепользований	Требуется (План межевания территории)
13	Проведение мероприятий по охране окружающей среды	Требуется Предусмотреть установку шумозащитных экранов вдоль: СНТ «Местпромовец, СНТ «НИАТ», коттеджной застройки д. Рогозинино, д. Верховье, д. Поповка.

3. ПЕРЕЧЕНЬ ПЛАНИРУЕМОГО РАЗМЕЩЕНИЯ ОБЪЕКТОВ КАПИТАЛЬНОГО СТРОИТЕЛЬСТВА

№ п/п	№ на плане	Назначение зоны планируемого размещения	Наименование объекта	Характеристики объекта	
				площадь, м кв	протяженность, м
1	2	3	4	5	6
1	1	Зона планируемого размещения наземного сооружения	Проектируемая магистральная улица районного значения Боровское шоссе - Киевское шоссе - д. Ботаково, проезд между логистическим комплексом и жилым комплексом «Ново- Никольское»	1004400,0	13950,0
2	2,4,5,9, 10,11, 12,13, 14,15, 16,17, 18,19, 20,21, 22,23, 24,25, 26,27, 28	Зона планируемого размещения подземного сооружения	Подземные пешеходные переходы у остановочных пунктов городского наземного пассажирского транспорт	200,0	50,0
3	3	Зона планируемого размещения надземного сооружения	Мостовое сооружение через реку Десна	4400,0	200,0
4	6	Зона планируемого размещения надземного сооружения	Направленная эстакада на слиянии магистралей в районе деревни Анкудиново	3000,0	250,0
5	7	Зона	Левоповоротная	3600,0	350,0

		планируемого размещения надземного сооружения	направленная эстакада с Киевского шоссе (из области) на магистраль (к поселению Кокошкино)		
6	8	Зона планируемого размещения надземного сооружения	Левоповоротная направленная эстакада с Киевского шоссе (от МКАД) на магистраль (к деревне Ботаково)	3300,0	300,0
7	29	Зона планируемого размещения надземного сооружения	Направленная эстакада на повороте на Ботаково	4800	400,0

4. ПЛОЩАДИ ЗЕМЕЛЬНЫХ УЧАСТКОВ, УСТАНОВЛЕННЫХ ПРОЕКТОМ МЕЖЕВАНИЯ

[illegible]

	12		участок улично-дорожной сети		18,5448											
	13		участок улично-дорожной сети		11,6418											
Итого					152,4954											
16-1		пос. Марушкинское, в районе д. Шарапово 50:26:0170802:7		0,9579						1,8743						
16-2				0,0415												
17		пос. Марушкинское, вблизи д. Анкудиново 50:26:0170803:581		4,4203						0,0000				0,0317		
18		пос. Марушкинское, вблизи д. Анкудиново, уч-к 51 50:26:0170803:245		0,0130						0,0000				0,0130		
19		пос. Марушкинское, вблизи д. Анкудиново, уч-к 50 50:26:0170803:244		0,1478						0,0000				0,1413		
20		пос. Марушкинское, вблизи д. Анкудиново, уч-к 49 50:26:0170803:243		0,1595						0,0000				0,1595		
21		пос. Марушкинское, вблизи д. Анкудиново, уч-к 48 50:26:0170803:242		0,1796						0,0000				0,0230		
22		пос. Марушкинское, вблизи д. Анкудиново, уч-к 47 50:26:0170803:241		0,1934						0,0000				0,0045		
23		пос. Марушкинское, вблизи д. Большое Свинорье, ЗАО "Эврим", уч-к 46 50:26:0170803:271		0,2255						0,0000				0,0108		
24		пос. Марушкинское, вблизи д. Большое Свинорье, ЗАО "Эврим", уч-к 45 50:26:0170803:270		0,2076						0,0000				0,0153		
25		поселение Марушкинское, Север - д. Большое Свинорье, Юг - д. Анкудиново 50:26:0170807:8		11,2356						0,0316				0,0305		

26		город Москва, поселение Марушкинское, вблизи д. Анкудиново, уч-к 2 50:26:0170804:48		0,2878						1,3863				0,2878	
27		город Москва, поселение Марушкинское, вблизи д. Анкудиново, уч-к 3 50:26:0170805:7		0,6778						0,9902					
28		город Москва, поселение Марушкинское, вблизи дер. Анкудиново, уч-к 4 50:26:0170805:5		0,8062						0,8647					
29		город Москва, поселение Марушкинское, вблизи дер. Анкудиново, уч-к 4 50:26:0170805:2		1,3865						0,2135					
30		город Москва, поселение Марушкинское, у д Анкудиново 50:26:0170805:8		0,0000						1,6698					
31		город Москва, поселение Марушкинское, вблизи дер. Анкудиново, уч-к 1 50:26:0170805:6		0,0000						1,6710					
32		город Москва, поселение Марушкинское 50:26:0170805:10		0,0000						0,4704					
33		город Москва, квартал 29, выдел 28,29,33,35,36,37 Алабинского участкового лесничества 50:26:0170805:9		0,0000						1,4615					
34		город Москва, 40 км. Киевского шоссе 50:26:0170805:3		0,0000						0,0130					

35		город Москва, поселение Марушкинское, 39 км. Киевского шоссе, ООО "ЛУКОЙЛ- Центрнефтепродукт" 50:26:0170805:1		0,2892						0,0000					
36		город Москва, Наро- Фоминский лесхоз, 28 кв. Алабинского лесничества 50:26:0170715:1		0,0240						9,9996					
37		город Москва, с/п Первомайское 50:26:0190106:437		0,4302						1,9556					
38		город Москва, Наро- Фоминский лесхоз, 36 кв. Алабинского лесничества 50:26:0190101:3		0,0000						0,7972					
39		город Москва, Наро- Фоминский лесхоз, 35 кв. Алабинского лесничества 50:26:0180215:6 50:26:0180216:3		0,499						0,1555					
40		город Москва, 51 км правая сторона полоса отвода автомобильной дороги Москва -Киев М-3 "Украина" 50:26:0180215:9		0,0000						9,2946					
41		город Москва, квартал 35, выдел 2,3,4,9,11,12 Алабинского участкового лесничества 50:26:0180216:1		0,5400						0,7753					
42		город Москва, кв-л 35, выдел 2,3,4,9,11,12 Алабинского участкового лес-ва 50:26:0180509:17		0,0000						0,0180					

43		город Москва, поселение Первомайское, д. Ивановское, ул. Александровская, уч-к 1М 50:26:0180509:7		0,0312						0,1187					
44		город Москва, д. Ивановское, ул. Александровская 50:26:0180509:19		0,0799						0,0023					
45.1		город Москва, поселение Первомайское, ЗАО "Первомайское", уч-к 3 50:26:0180509:12		0,0230						1,1521					
45.2				0,1701											
45.3				0,2668											
46		город Москва, п. Первомайское, ЗАО "Первомайское", под водными объектами 50:26:0180509:21		0,0000						0,6935					
47		город Москва, поселение Первомайское, ЗАО "Первомайское", под водными объектами 50:26:0190110:3		0,1022						0,7228					
48		город Москва, поселение Первомайское, вблизи д. Ивановское, уч. 1/1 50:26:0180516:55		13,7998						1,5149					
49		пос. Первомайское, вблизи д. Ивановское, уч. 1/1 50:26:0180516:72		1,0868						0,0008					
50		пос. Первомайское, вблизи д. Ивановское, уч. 1/1 50:26:0180516:54		4,2888						0,1224					
51		поселение Первомайское, деревня Ивановское, уч.64 50:26:0190111:2		5,9265						0,0095					
52		город Москва, поселение Первомайское, деревня Ивановское, уч.65 50:26:0190413:1		6,343						0.4566					

53		город Москва, поселение Первомайское, вблизи пос.Первомайское 50:26:0190415:13		13,1235						0,7621					
										0,1142					
54		город Москва, поселение Первомайское, вблизи пос.Первомайское 50:26:0190415:14		26,5318						0,5715					
55		город Москва, поселение Первомайское, вблизи пос.Первомайское 50:26:0190415:11		20,9669						1,4833					
56		город Москва, поселение Первомайское, вблизи пос.Первомайское 50:26:0190109:1		28,6439						1,3396					
57		город Москва, поселение Первомайское, вблизи деревни Рогозинино, ООО "АгроЗемСтрой" 50:26:0190108:2		18,7462						1,2538					
58		город Москва, поселение Первомайское, вблизи пос.Первомайское 50:26:0190415:12		18,1069						1,0463					
59		город Москва, п. Первомайское, ЗАО "Первомайское" 50:26:0190417:4		19,3584						0,0459					
60		Первомайский, у д.Рогозинино, снт "Ватутинки", уч-к 79б 50:26:0190105:15		0,0000						0,0300					
61		Первомайский, у д.Рогозинино, снт "Ватутинки", уч-к 79а 50:26:0190105:16		0,0812						0,0089					
62		Первомайский, у д.Рогозинино, снт "Ватутинки", уч-к 78 50:26:0190105:25		0,1299						0,0096					
63		поселение Первомайское, снт "Ватутинки", уч-к 77 50:26:0190105:22		0,0606						0,0704					

64		город Москва, поселение Первомайское, ЗАО "Первомайское", уч-к 6 50:26:0190103:21		0,2607						0,0843					
65		город Москва, поселение Первомайское, вблизи д. Рогозинино, ООО "АЯКС" 50:26:0190103:113		0,0000						0,0454					
66		город Москва, поселение Первомайское, вблизи д. Рогозинино, ООО "АЯКС" 50:26:0190103:130		0,0687						0,0146					
67		город Москва, поселение Первомайское, вблизи д. Рогозинино, ООО "АЯКС" 50:26:0190103:129		0,5583						0,0289					
68		город Москва, поселение Первомайское, вблизи д. Рогозинино, ООО "АЯКС" 50:26:0190103:128		0,1065						0,0139					
69		город Москва, поселение Первомайское, вблизи д. Рогозинино, ООО "АЯКС" 50:26:0190103:141		0,0944						0,0105					
70		город Москва, поселение Первомайское, вблизи д. Рогозинино, ООО "АЯКС" 50:26:0190103:110		0,0944						0,0105					
71		город Москва, поселение Первомайское, вблизи д. Рогозинино, ООО "АЯКС" 50:26:0190103:107		0,0940						0,0109					

72		город Москва, поселение Первомайское, вблизи д. Рогозинино, ООО "АЯКС" 50:26:0190103:109		0,0936						0,0113					
73		город Москва, поселение Первомайское, вблизи д. Рогозинино, ООО "АЯКС" 50:26:0190103:127		0,0932						0,0117					
74		город Москва, поселение Первомайское, вблизи д. Рогозинино, ООО "АЯКС" 50:26:0190103:144		0,0928						0,0121					
75		город Москва, поселение Первомайское, вблизи д. Рогозинино, ООО "АЯКС" 50:26:0190103:140		0,0875						0,0174					
76		город Москва, поселение Первомайское, вблизи д. Рогозинино, ООО "АЯКС" 50:26:0190103:124		0,0068						0,0371					
77		город Москва, поселение Первомайское, вблизи д. Рогозинино, ООО "АЯКС" 50:26:0190103:112		0,0096						0,0472					
78		пос. Первомайское, вблизи д. Рогозинино, ООО "Агротехкомплект" 50:26:0190103:163		0,0420						0,0740					
79		пос. Первомайское, вблизи д. Рогозинино, ООО "Агротехкомплект" 50:26:0190103:199		2,4948						0,0613					
80		пос. Первомайское, вблизи д. Рогозинино, ООО "Агротехкомплект" 50:26:0190103:222		0,0285						0,0835					

81		город Москва, поселение Первомайское, вблизи д. Рогозинино, ООО "АЯКС" 50:26:0190103:131		0,0047						0,0966					
82		пос. Первомайское, вблизи д. Рогозинино, ООО "Агротехкомплект" 50:26:0190103:217		0,0000						0,0892					
83		пос. Первомайское, вблизи д. Рогозинино, ООО "Агротехкомплект" 50:26:0190103:189		0,0000						0,0945					
84		пос. Первомайское, вблизи д. Рогозинино, ООО "Агротехкомплект" 50:26:0190103:173		0,0000						0,0947					
85		пос. Первомайское, вблизи д. Рогозинино, ООО "Агротехкомплект" 50:26:0190103:208		0,1067						0,0050					
86		город Москва, поселение Первомайское, вблизи д. Рогозинино, ООО "АЯКС" 50:26:0190103:130		2,2872						0,0268					
87		город Москва, вблизи д. Рогозинино, участок № 20 лит. "И" 50:26:0190414:163		3,3569						1,2678					
88		город Москва, поселение Первомайское, вблизи д. Рогозинино, ООО "АЯКС" 50:26:0190103:108		0,0000						0,6034					
89		город Москва, поселение Первомайское, вблизи д. Рогозинино, ООО "Агротехкомплект" 50:26:0190103:198		0,0000						0,4834					
90		город Москва, поселение Первомайское, вблизи д. Рогозинино, ООО "Агротехкомплект" 50:26:0190103:208		0,0051						0,1066					

91		город Москва, поселение Первомайское, вблизи д. Рогозинино, ООО "Агротехкомплект" 50:26:0190103:162		0,0575						0,0542					
92		город Москва, поселение Первомайское, вблизи д. Рогозинино, ООО "Агротехкомплект" 50:26:0190103:236		0,0449						0,0535					
93		город Москва, поселение Первомайское, вблизи д. Рогозинино, ООО "Агротехкомплект" 50:26:0190103:183		0,8232						0,1957					
94		город Москва, поселение Первомайское, д. Рогозинино, уч-к под строительство здания магазина 50:26:0190403:171		0,0000						0,0100					
95		поселение Первомайское, д. Рогозинино, уч-к 56 50:26:0190403:116		0,1291						0,0149					
96		поселение Первомайское, дер.Рогозинино, уч-к 57 50:26:0190403:76		0,0713						0,0086					
97		город Москва, поселение Первомайское, д. Рогозинино, уч-к 39 50:26:0190403:113		0,1680						0,0270					
98		город Москва, поселение Первомайское, д. Рогозинино 50:26:0190103:1		0,0000						0,0070					
99		г. Москва, поселение Первомайское, д. Рогозинино, ул. Лесная 77:18:0190103:1		0,4677						0,0301					

100	г. Москва, поселение Первомайское, вблизи д. Рогозинино, ООО "Агротехкомплект" 77:18:0190103:51	0,4888							0,1328					
101	г. Москва, поселение Первомайское, вблизи д. Рогозинино, ООО "Агротехкомплект" 77:18:0190103:51	0,0320							0,0574					
102	г. Москва, поселение Первомайское, вблизи д. Рогозинино, ООО "Агротехкомплект" 77:18:0190103:61	0,0348							0,0657					
103	г. Москва, поселение Первомайское, вблизи д. Рогозинино, ООО "Агротехкомплект" 77:18:0190103:50	0,0305							0,0590					
104	г. Москва, поселение Первомайское, вблизи д. Рогозинино, ООО "Агротехкомплект" 77:18:0190103:62	0,0322							0,0674					
105	г. Москва, поселение Первомайское, вблизи д. Рогозинино, ООО "Агротехкомплект" 77:18:0190103:53	0,0285							0,0644					
106	г. Москва, поселение Первомайское, вблизи д. Рогозинино, ООО "Агротехкомплект" 77:18:0190103:60	0,0276							0,0691					
107	г. Москва, поселение Первомайское, вблизи д. Рогозинино, ООО "Агротехкомплект" 77:18:0190103:91	1,8366							0,0835					
108	город Москва, поселение Первомайское, вблизи д. Рогозинино, ООО "Земля Инвест" 50:26:0190103:4	8,1921							0,8066					
109	г. Москва, поселение Первомайское, вблизи д. Рогозинино, ООО "Агротехкомплект" 77:18:0190103:89	0,0000							0,4715					

110		пос. Первомайское, д. Рогозинино, ул. Дорожная, уч-к 16/2 50:26:0190403:11		0,0648						0,0027					
111		Первомайский, д. Верховье, ул. Лесная, уч- к 1 50:26:0191110:63		0,1311						0,0139					
112		Первомайский, д. Верховье, ул. Лесная, уч- к 2 50:26:0191110:61		0,1355						0,0145					
113		Первомайский, д. Верховье, ул. Лесная, уч- к 3 50:26:0191110:59		0,1349						0,0151					
114		пос. Первомайское, д. Верховье, ул. Лесная, уч- к 450:26:0191110:120		0,1348						0,0169					
115		Первомайский, д. Верховье, ул. Лесная, уч- к 5 50:26:0191110:51		0,1228						0,0285					
116		поселение Первомайское, дер.Верховье, ул. Лесная, уч-к 1"А" 50:26:0191110:88		0,0000						0,0116					
117		поселение Первомайское, дер.Верховье, ул. Лесная, уч-к 1"А" 50:26:0191110:82		0,0000						0,0266					
118		Первомайский, д. Верховье, ул. Лесная, уч- к 2"А" 50:26:0191110:62		0,0000						0,0396					
119		Первомайский, д. Верховье, ул. Лесная, 3"А" 50:26:0191110:60		0,0000						0,0396					

120		Первомайский, д. Верховье, ул. Лесная, уч-к 46 50:26:0191110:42		0,1412						0,0088					
121		поселение Первомайское, дер.Верховье, ул. Лесная, уч-к 50 50:26:0191110:9		0,1500						0,0012					
122		Первомайский, д. Верховье, ул. Лесная, уч-к 51 50:26:0191110:31		0,1497						0,0010					
123		г. Москва, поселение Первомайское, вблизи д. Верховье 50:26:0190905:152		0,1043						0,0387					
124		город Москва, поселение Первомайское, у д.Верховье, снт "Верховье", уч-к 172 50:26:0191111:161		0,0337						0,0694					
125		город Москва, поселение Первомайское, у д.Верховье, снт "Верховье", уч-к 52 50:26:0191111:57		0,0073						0,0527					
126		город Москва, поселение Первомайское, у д.Верховье, снт "Верховье", уч-к 51 50:26:0191111:5		0,0074						0,0526					
127		город Москва, поселение Первомайское, у д.Верховье, снт "Верховье", уч-к 47 50:26:0191111:74		0,0087						0,0518					
128		город Москва, поселение Первомайское, у д.Верховье, снт "Верховье", уч-к 46 50:26:0191111:215		0,0114						0,0486					

129		город Москва, поселение Первомайское, снт "Верховье", уч-к 24 50:26:0191111:188		0,0460						0,0617					
130		город Москва, поселение Первомайское, снт "Верховье", уч-к 22 50:26:0191111:186		0,0520						0,0285					
131		город Москва, поселение Первомайское, снт "Верховье", уч-к 83 50:26:0191111:81		0,0369						0,0431					
132		город Москва, у дер. Верховье, снт "Верховье", уч-к 84 50:26:0191111:261		0,0407						0,0398					
133		город Москва, поселение Первомайское, д. Верховье, уч-к 40 50:26:0191111:282		0,0586						0,0215					
134		город Москва, поселение Первомайское, д. Верховье, уч-к 42 50:26:0190910:26		0,0553						0,0247					
135		город Москва, поселение Первомайское, д. Верховье, уч-к 43 50:26:0190910:28		0,0503						0,0301					
136		пос. Первомайское, д. Верховье, уч-к 44 50:26:0190910:58		0,0792						0,0022					
137		город Москва, поселение Первомайское, д. Верховье, уч-к 14 "В" 50:26:0191111:44		0,0659						0,0145					
138		город Москва, поселение Первомайское, д. Верховье, уч-к 16а 50:26:0191111:280		0,0532						0,0249					

139	город Москва, поселение Первомайское, д. Верховье, дом 24 50:26:0190910:52 (65)	0,1113						0,0616						
140	город Москва, поселение Первомайское, д. Верховье 50:26:0190910:27	0,0743						0,0247						
141	город Москва, поселение Первомайское, д. Верховье, уч-к 1 50:26:0190910:68	0,1729						0,0170						
142	город Москва, поселение Первомайское, д. Верховье, уч-к 1 50:26:0190910:69	0,1749						0,0149						
143	город Москва, поселение Первомайское, д. Верховье, ул. Рябиновая, уч-к 30 50:26:0190910:59	0,1279						0,0221						
144	поселение Первомайское, у д.Верховье, СНТ "Луч", участок №4 50:26:0190916:86	0,0675						0,0025						
145	Первомайский, у д.Верховье, снт "Луч", уч- к 51 50:26:0190916:79	0,0651						0,0150						
146	п Первомайское, ЗАО "Первомайское", под водными объектами 50:26:0000000:333	3,7715						0,0165						
147	Первомайский, у д.Верховье, ТСЖ "Тарасовка", ул.Тарасовка , уч-к 1 50:26:0190913:2	3,0920						0,0088						

148		Первомайский, у д.Верховье, ТСЖ "Тарасовка", ул.Тарасовка , уч-к 10 50:26:0190913:12		0,0303						0,0099					
149		город Москва, поселение Первомайское, дер. Хатминки, уч. 80 50:26:0191118:1		7,6510						0,1746					
150		город Москва, поселение Первомайское ЗАО "Первомайское", уч-к 11 50:26:0190924:2		28,1629						1,9229					
151		город Москва, поселение Первомайское, вблизи дер.Хатминки, уч-к 21 50:26:0191118:2		0,7874						0,3113					
152		город Москва, поселение Первомайское, вблизи деревни Поповка 50:26:0190922:1		2,3505						0,6487					
153		город Москва, поселение Первомайское, дер. Хатминки, уч. 82 50:26:0191119:1		30,4021						2,3834					
154		город Москва, поселение Первомайское, вблизи пос.Птичное, уч-к 2 50:26:0190922:2		9,4179						1,1663					
155		город Москва, поселение Первомайское, вблизи деревни Поповка, ЗАО "ОМКИ" 50:26:0190901:38		0,8508						0,3906					
156		город Москва, поселение Первомайское, вблизи дер. Губцево, уч-к 22 50:26:0191113:6		43,4761						1,0352					

157		город Москва, поселение Первомайское, д. Поповка 50:26:0190901:28		0,1765						0,0835					
158		город Москва, поселение Первомайское, у дер.Поповка 50:26:0190901:39		0,4031						0,0988					
159		город Москва, поселение Первомайское, вблизи пос.Птичное, уч-к 56 50:26:0190926:1		59,3632						2,6403					
160		город Москва, поселение Первомайское, д. Ширяево 50:26:0191008:89		1,6033						0,9850					
161		город Москва, поселение Первомайское, вблизи дер. Ширяево, уч. 46 50:26:0191020:1		9,5104						0,0889					
162		город Москва, поселение Первомайское, вблизи д.. Ширяево, уч-к 1 50:26:0191017:1		103,7182						1,9561					
163		город Москва, д. Ширяево 50:26:0191014:1		6,9194						0,6093					
164		город Москва, Подольское лесничество, Малинское участковое лесничество, квартал № 23, выделы - 7,8 50:26:0191407:2		1,7216						0,0851					
165		город Москва вблизи д. Губцево, уч. №22/2 50:26:0191113:17		6,5737						0,7449					
166		пос. Первомайское, у д. Губцево, ЗАО ПСК "Альтер-Вест", уч-к 1 50:26:0191113:12		0,8848						0,1178					

167		город Москва вблизи д. Губцево, уч. №22/3 50:26:0191113:18		16,5236						0,4764					
168		пос. Первомайское, у д.Губцево, ЗАО ПСК "Альтер-Вест", уч-к 2 50:26:0191113:9		0,5802						0,1393					
169		город Москва, поселение Первомайское, у д.Губцево, ЗАО ПСК "Альтер-Вест", уч-к 2 50:26:0191113:10		0,6449						0,1866					
170		поселение Первомайское, у д. Губцево, ЗАО ПСК "Альтер-Вест", уч-к 3-1 50:26:0191113:3		0,3099						0,0301					
171		город Москва, поселение Первомайское, вблизи дер. Губцево, уч-к 3-2 50:26:0191114:1		0,9159						0,1933					
172		пос. Первомайское, у д Губцево, ЗАО ПСК "Альтер-Вест", уч-к 4 50:26:0191114:5		0,8769						0,0754					
173		пос. Первомайское, у д Губцево, ЗАО ПСК "Альтер-Вест", уч-к 4 50:26:0191114:6		2,2744						0,4816					
174		пос. Первомайское, у д Губцево, ЗАО ПСК "Альтер-Вест", уч-к 4 50:26:0191114:7		0,7430						0,0618					
175		пос. Первомайское, у д. Губцево 50:26:0191114:4		2,4586						0,1410					
176		город Москва, поселение Первомайское, у хутора Ильичевка, ООО "Тодес" 50:26:0191117:1 (:55)		2,1224						0,3276					

177		город Москва, Первомайское поселение, вблизи дер.Ботаково 50:26:0191121:3		8,5543						1,4454					
178		город Москва, Первомайское поселение, вблизи дер.Ботаково 50:26:0191121:2		7,5390						0,5549					
179		город Москва, поселение Первомайское, у дер.Ботаково 50:26:0191409:4		1,6070						0,4992					
180.1		город Москва, поселение Первомайское, вблизи дер.Ботаково, уч-к 27 50:26:0191409:3		4,5600						6,1433					
180.2				12,0282											
180.3				3,0864											
180.4				0,0394											
181		город Москва, Первомайский, д. Ботаково, уч-к 21 50:26:0191417:1		0,1206						0,0016					
182		город Москва, вблизи д. Губцево, уч. №22/4 50:26:0191113:19		0,1420						0,5580					
183		поселение Первомайское, снт "Верховье", уч-к 23 50:26:0191111:187		0,0353						0,0452					
184		город Москва, поселение Первомайское, дер.Верховье, ул. Лесная, уч-к 1"А"		0,0000						0,0015					
185		поселение Первомайское, д. Пучково, КИЗ "Светлая Поляна" ул.Светлая поляна, уч-к 91 50:26:0191405:196		0,8500						0,0000					

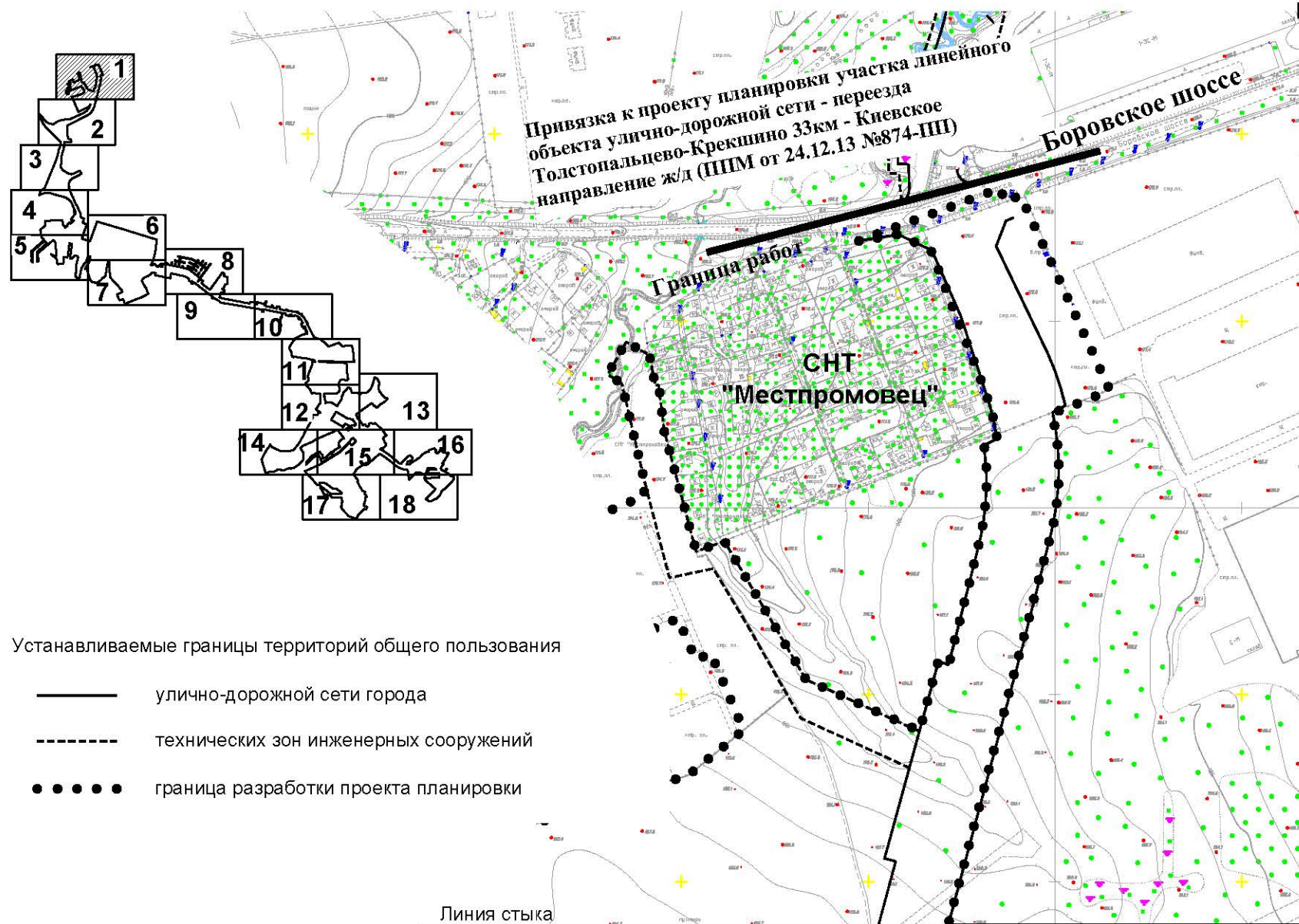
186	город Москва, поселение Первомайское, дер.Пучково, КИЗ "Светлая Поляна", ул.Светлая поляна, уч-к 91а 50:26:0191405:183		0,8500						0,0000					
187	Первомайский, д. Пучково, КИЗ "Светлая Поляна" ул.Светлая поляна, уч-к 91а 50:26:0191405:184		0,0650						0,0000					
188	Первомайский, вблизи деревни Рогозинино 50:26:0190108:3		19,355						0,6448					
189	город Москва, поселение Марушкинское, д. Анкудиново 50:26:0170804:45		0,000						0,0116					
190	пос. Первомайское, вблизи д. Ивановское, уч. 1/1 50:26:0180516:64		2,8178						0,0080					

"ПЛАН КРАСНЫХ ЛИНИЙ"

Лист № 1

Поселение Марушкинское
города Москвы

Разработано М1:2000



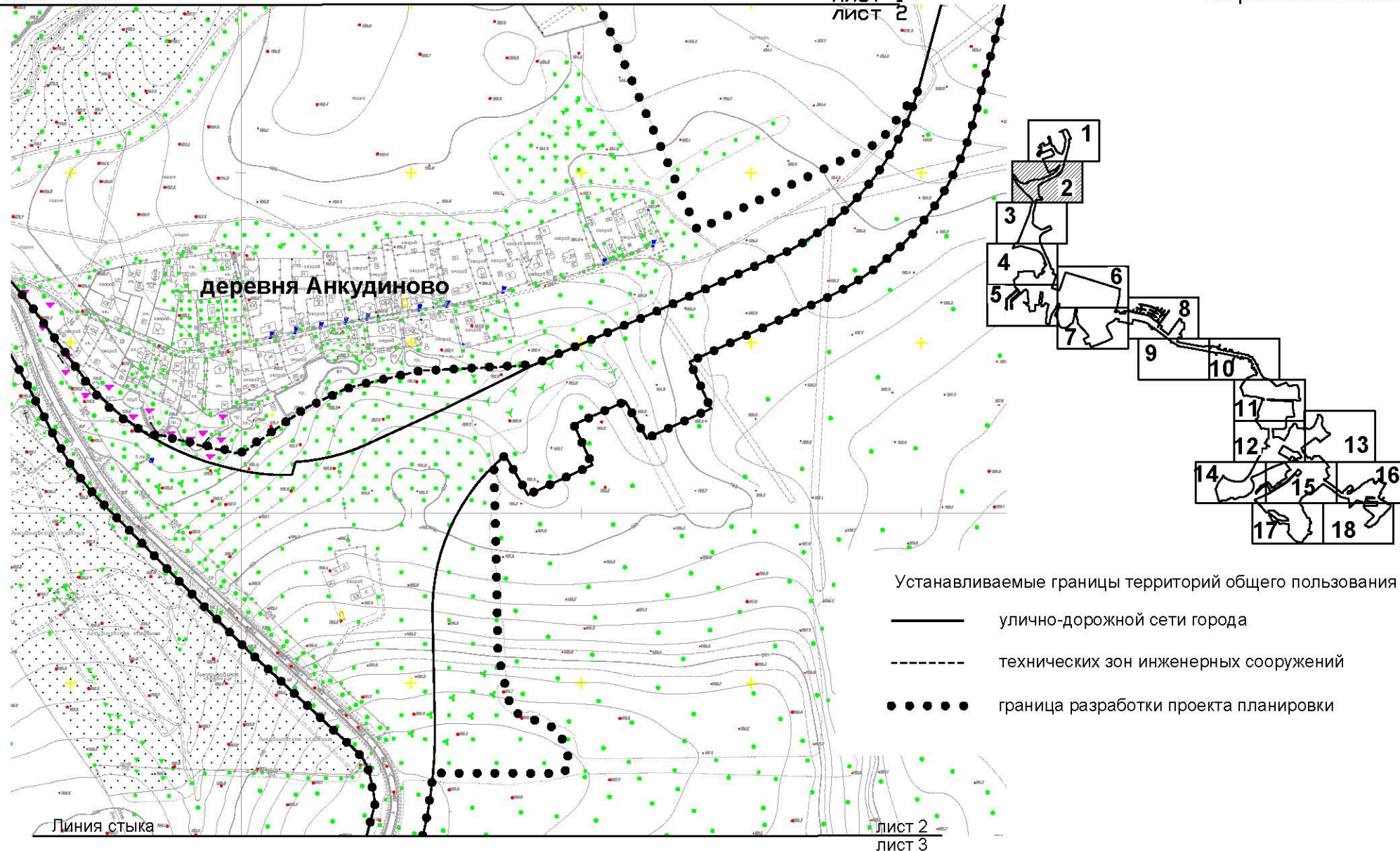
ЛИСТ 1
ЛИСТ 2

"ПЛАН КРАСНЫХ ЛИНИЙ"

Лист № 2
Поселение Марушкинское
города Москвы
Разработано М1:2000

Линия стыка

ЛИСТ 1
ЛИСТ 2



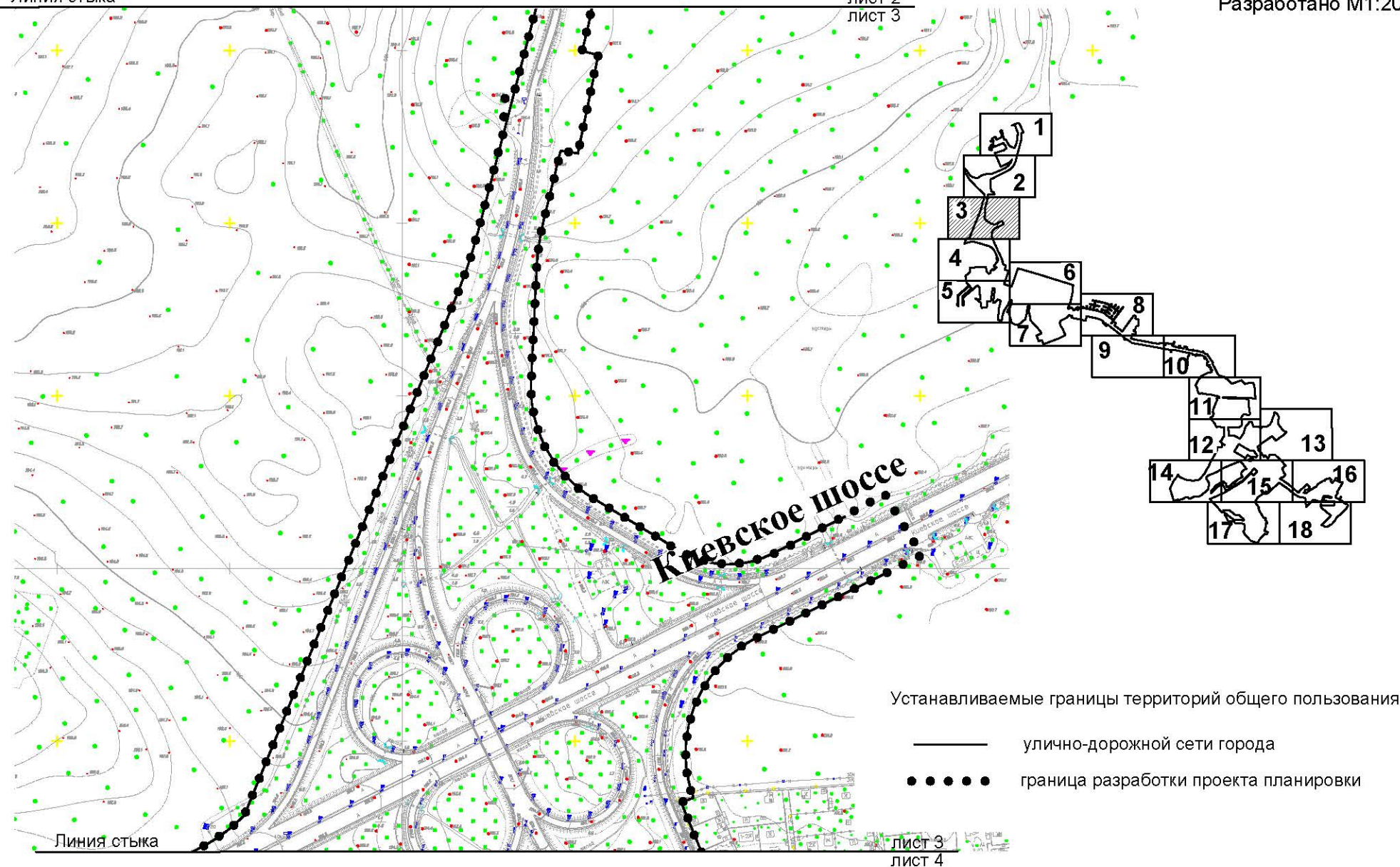
"ПЛАН КРАСНЫХ ЛИНИЙ"

Лист № 3

Поселение Марушкинское
города Москвы
Разработано М1:2000

Линия стыка

лист 2
лист 3



"ПЛАН КРАСНЫХ ЛИНИЙ"

Лист № 4

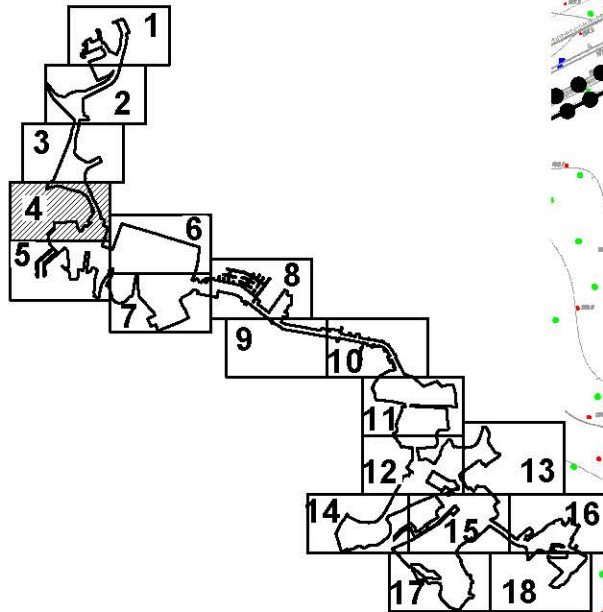
Поселение Первомайское
города Москвы

Разработано М1:2000

лист 3

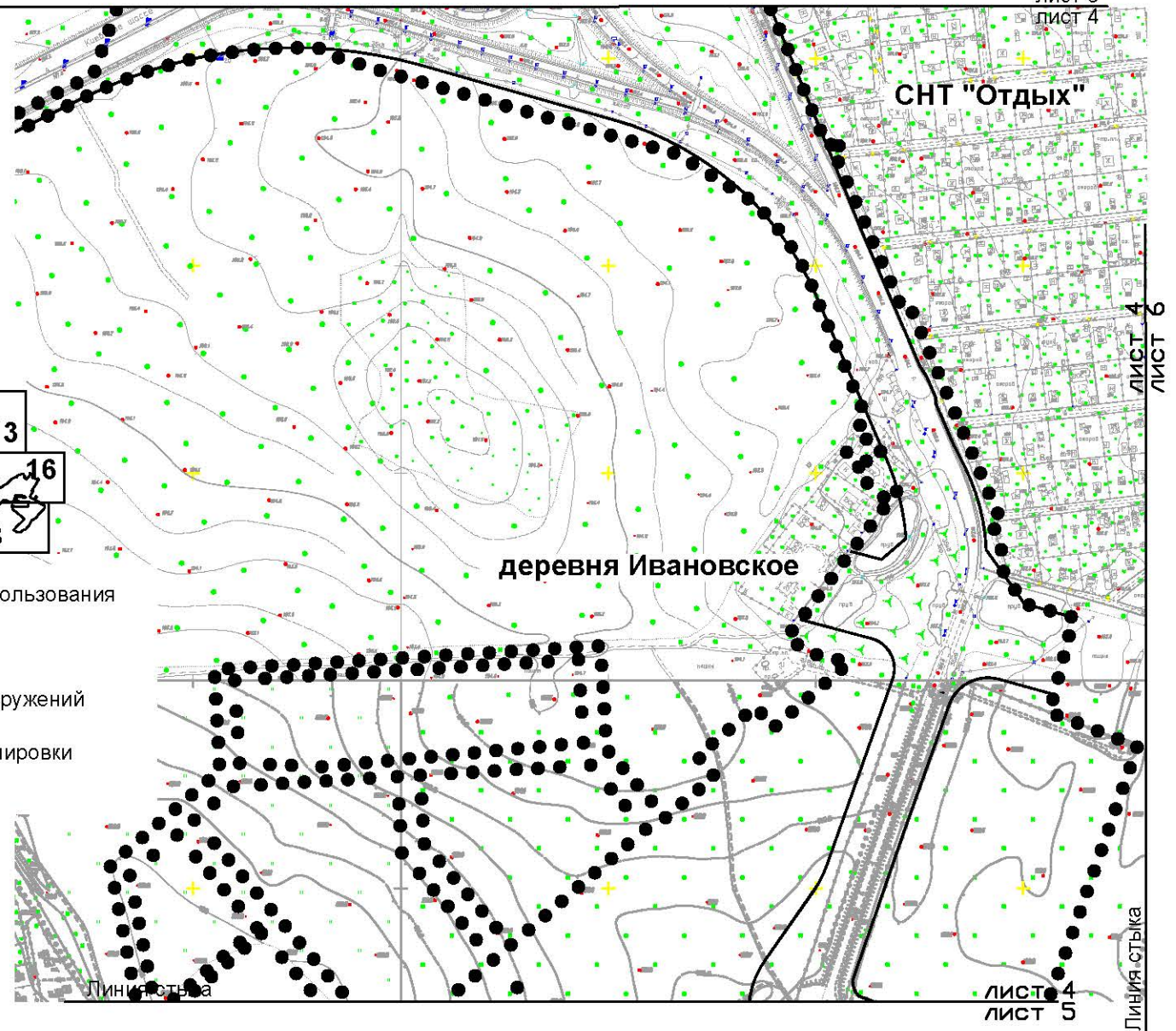
лист 4

Линия стыка



Устанавливаемые границы территорий общего пользования

- улично-дорожной сети города
- технических зон инженерных сооружений
- • • • • граница разработки проекта планировки

лист 4
лист 6лист 4
лист 5

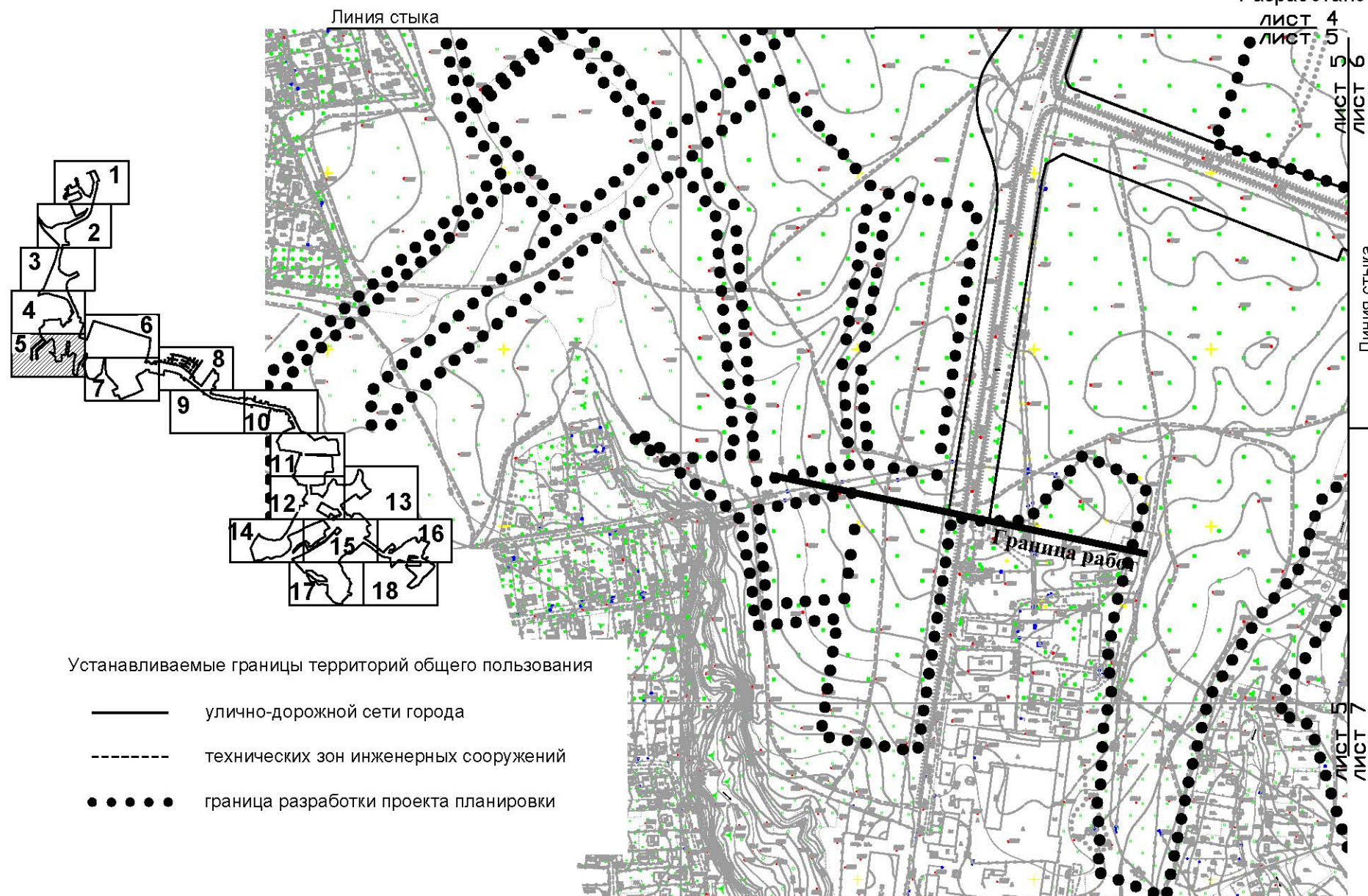
Линия стыка

"ПЛАН КРАСНЫХ ЛИНИЙ"

Лист № 5

Поселение Первомайское
города Москвы

Разработано М1:2000



"ПЛАН КРАСНЫХ ЛИНИЙ"

Лист № 6
Поселение Первомайское
города Москвы
Разработано М1:2000

ЛИСТ 4
ЛИСТ 6

Линия стыка

Линия стыка

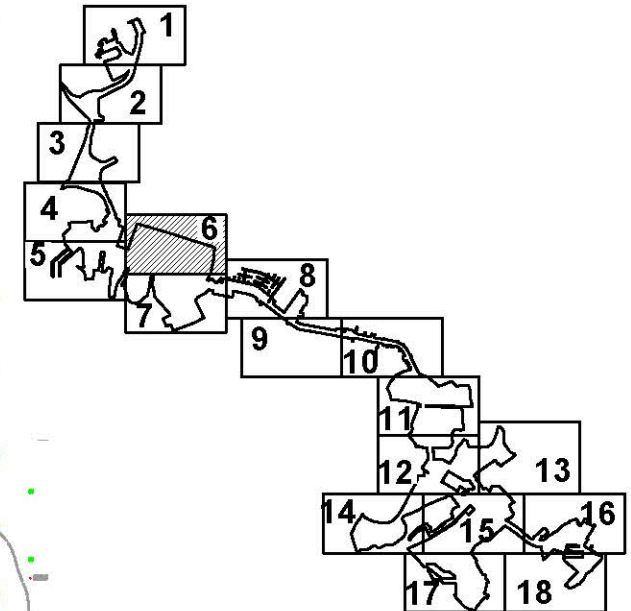
ЛИСТ 5
ЛИСТ 6

Линия стыка

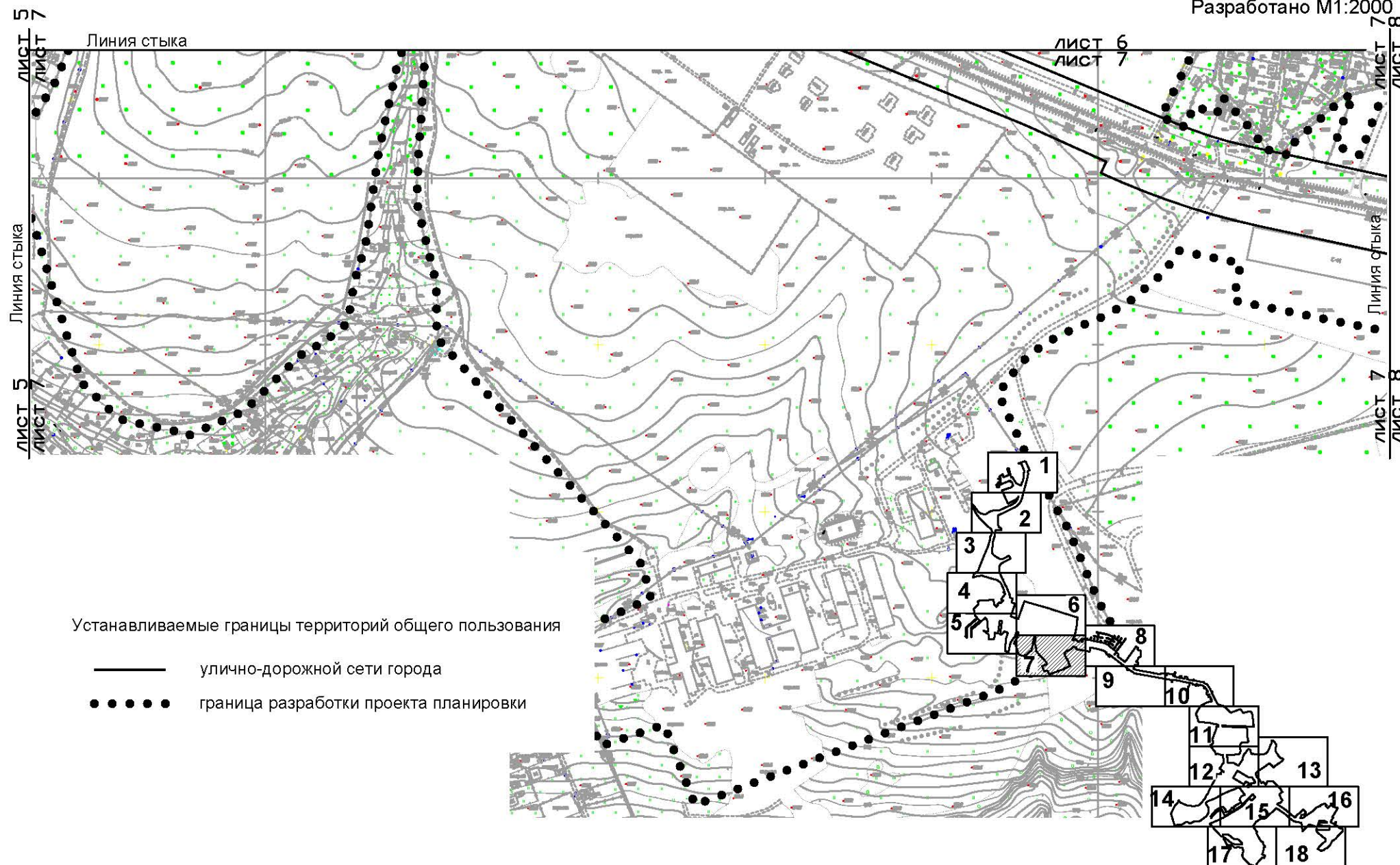
Устанавливаемые границы территорий общего пользования

— улично-дорожной сети города

• • • • • граница разработки проекта планировки

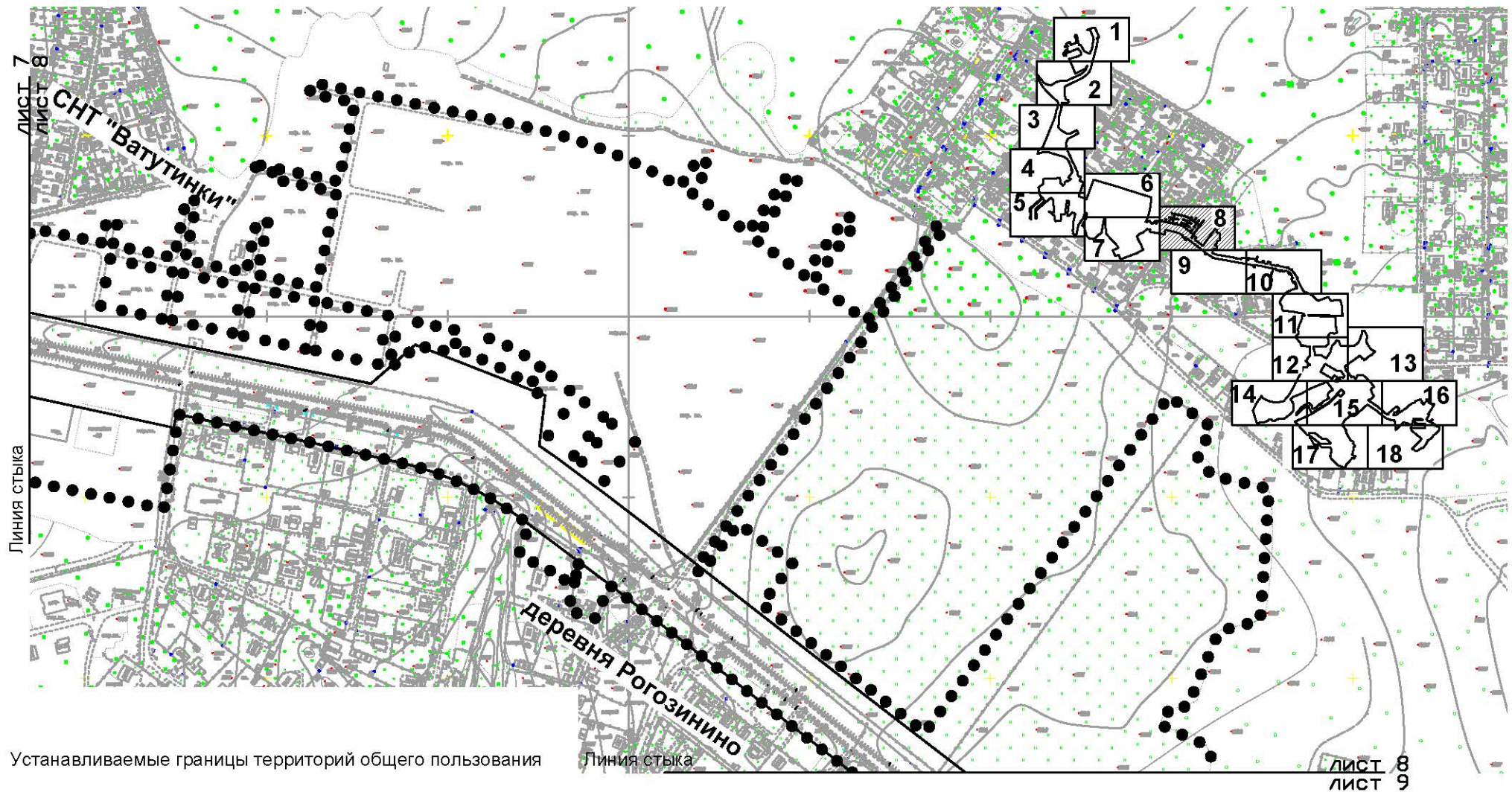


ЛИСТ 6
ЛИСТ 7



"ПЛАН КРАСНЫХ ЛИНИЙ"

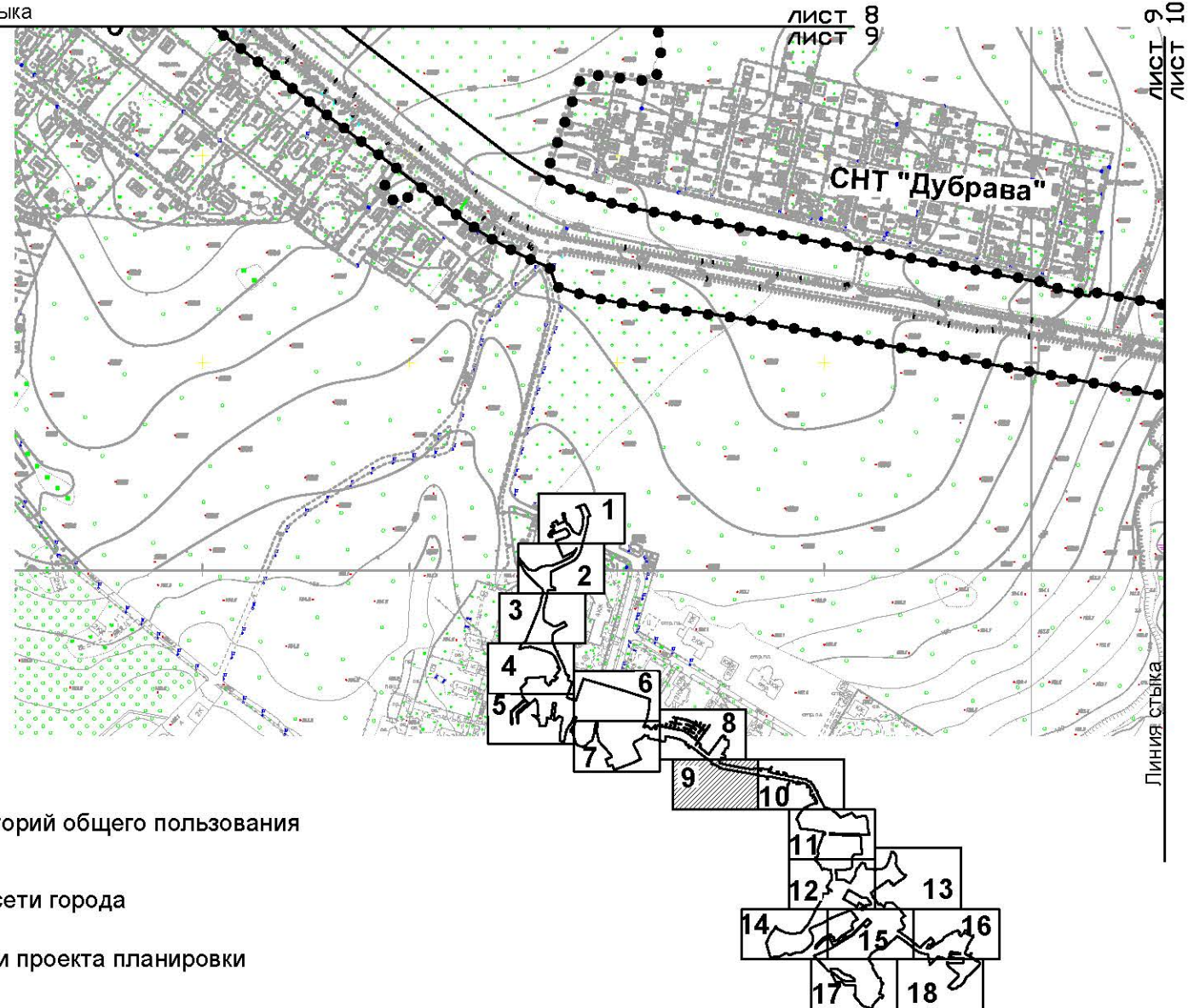
Лист № 8
Поселение Первомайское
города Москвы
Разработано М1:2000



"ПЛАН КРАСНЫХ ЛИНИЙ"

Лист № 9
Поселение Первомайское
города Москвы
Разработано М1:2000

Линия стыка

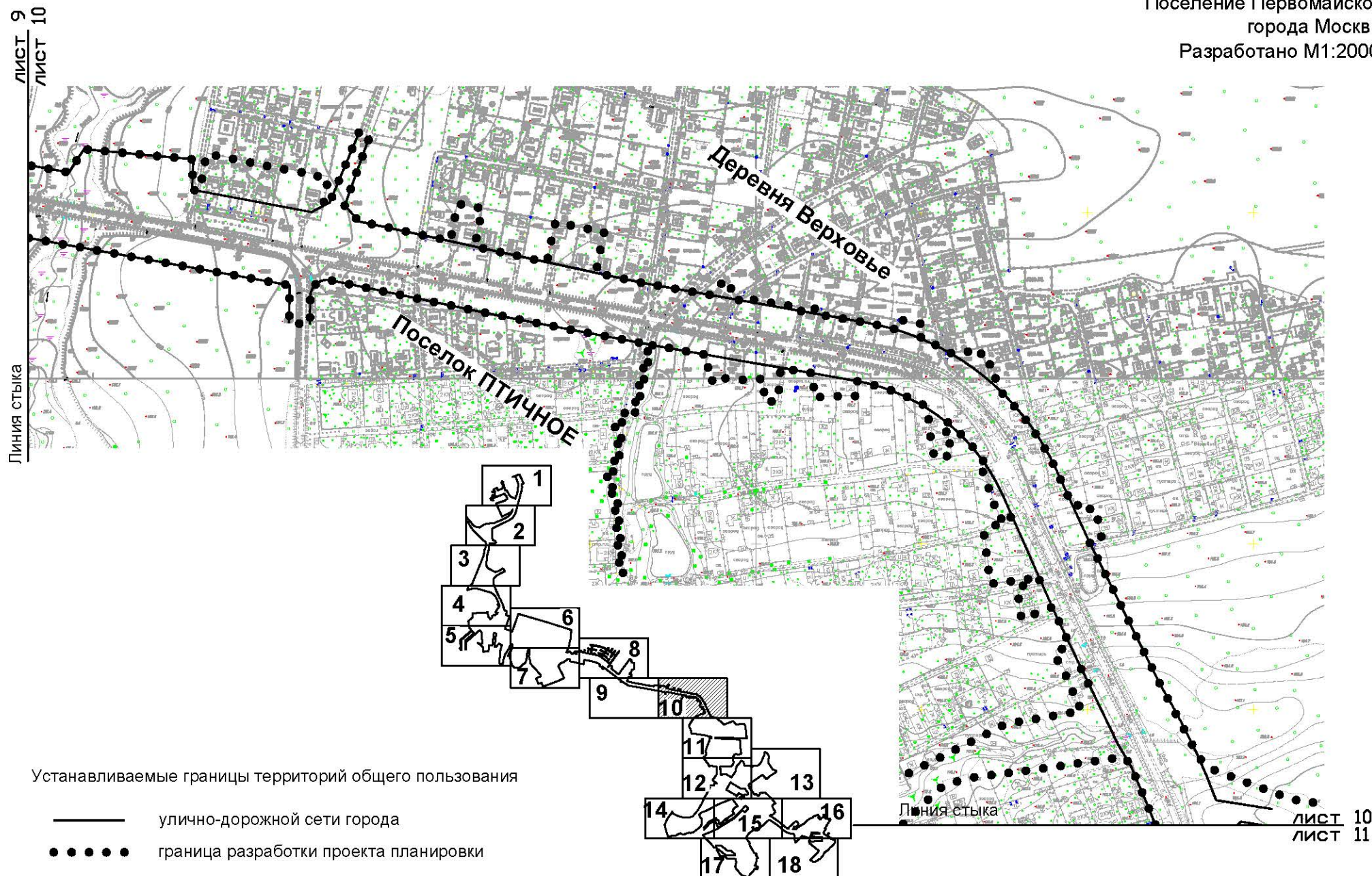


"ПЛАН КРАСНЫХ ЛИНИЙ"

Лист № 10

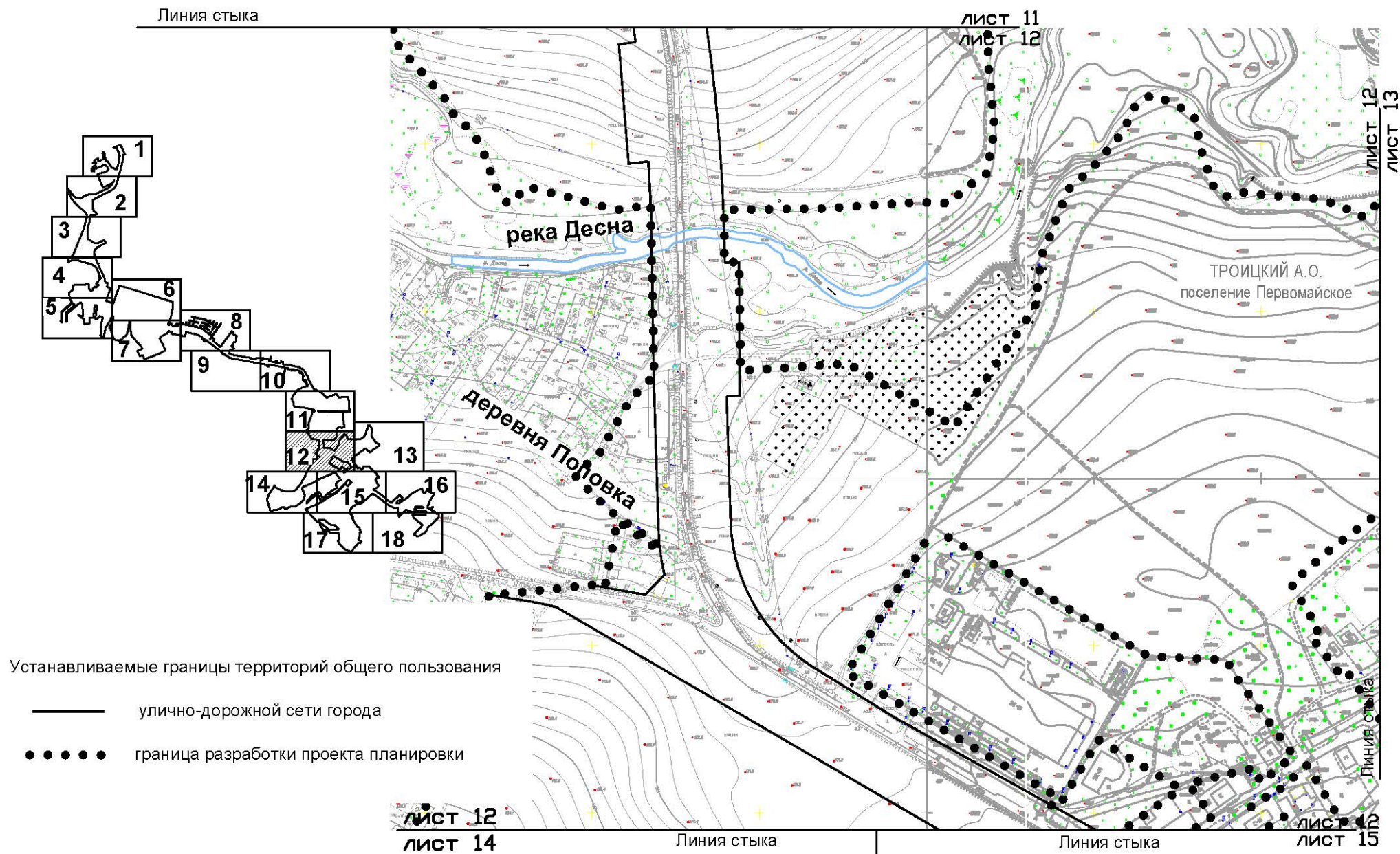
Поселение Первомайское
города Москвы

Разработано М1:2000



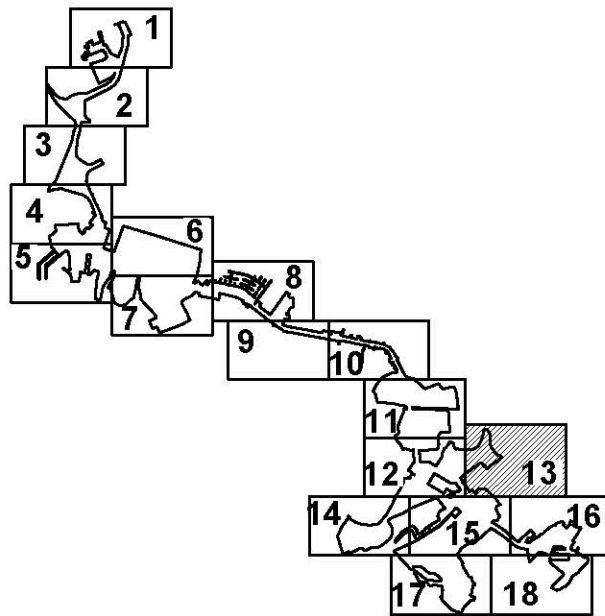
"ПЛАН КРАСНЫХ ЛИНИЙ"

Лист № 12
Поселение Первомайское
города Москвы
Разработано М1:2000



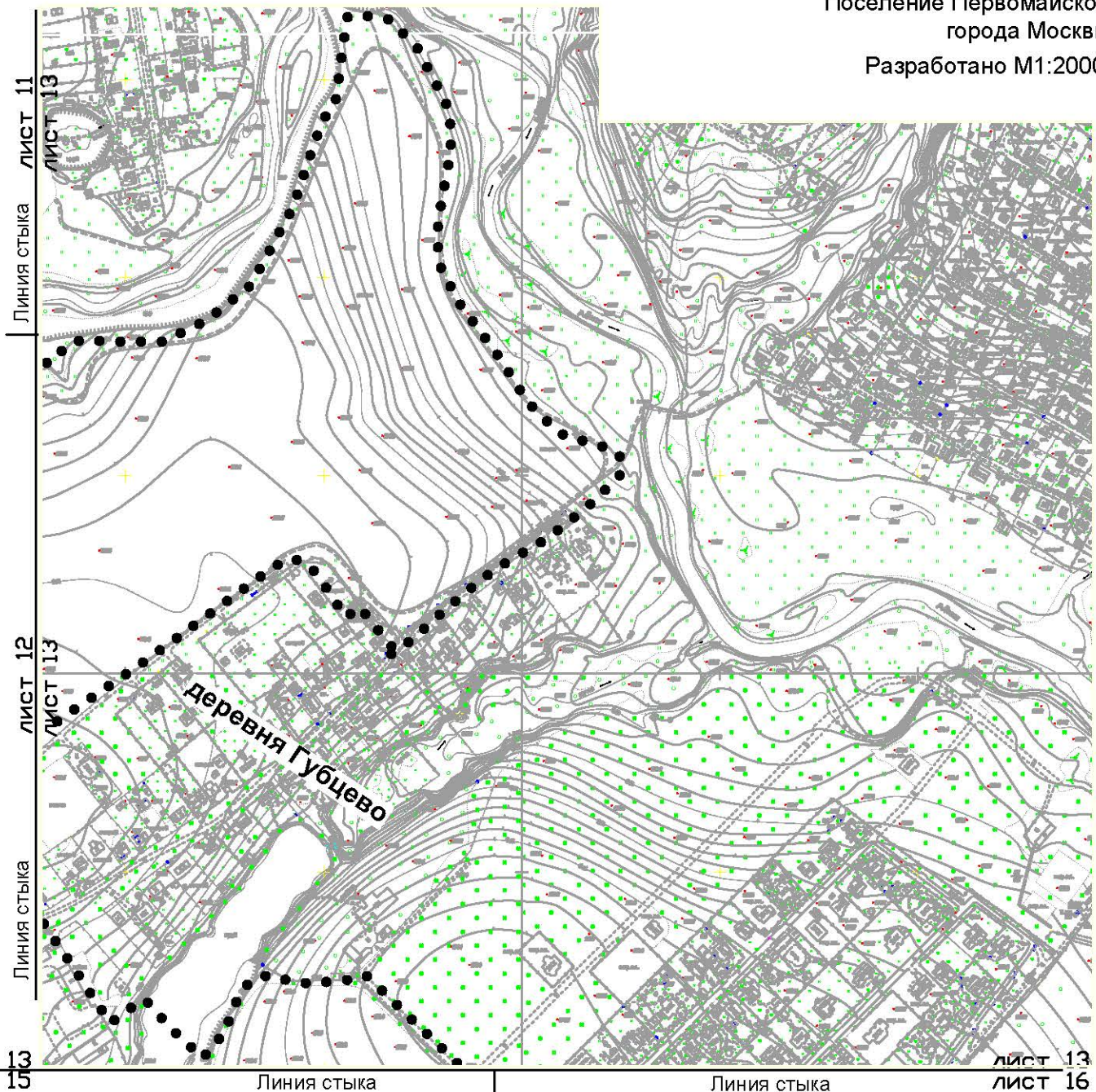
"ПЛАН КРАСНЫХ ЛИНИЙ"

Лист № 13
Поселение Первомайское
города Москвы
Разработано М1:2000



● ● ● ● ● граница разработки проекта планировки

лист 13
лист 15



Линия стыка

Линия стыка

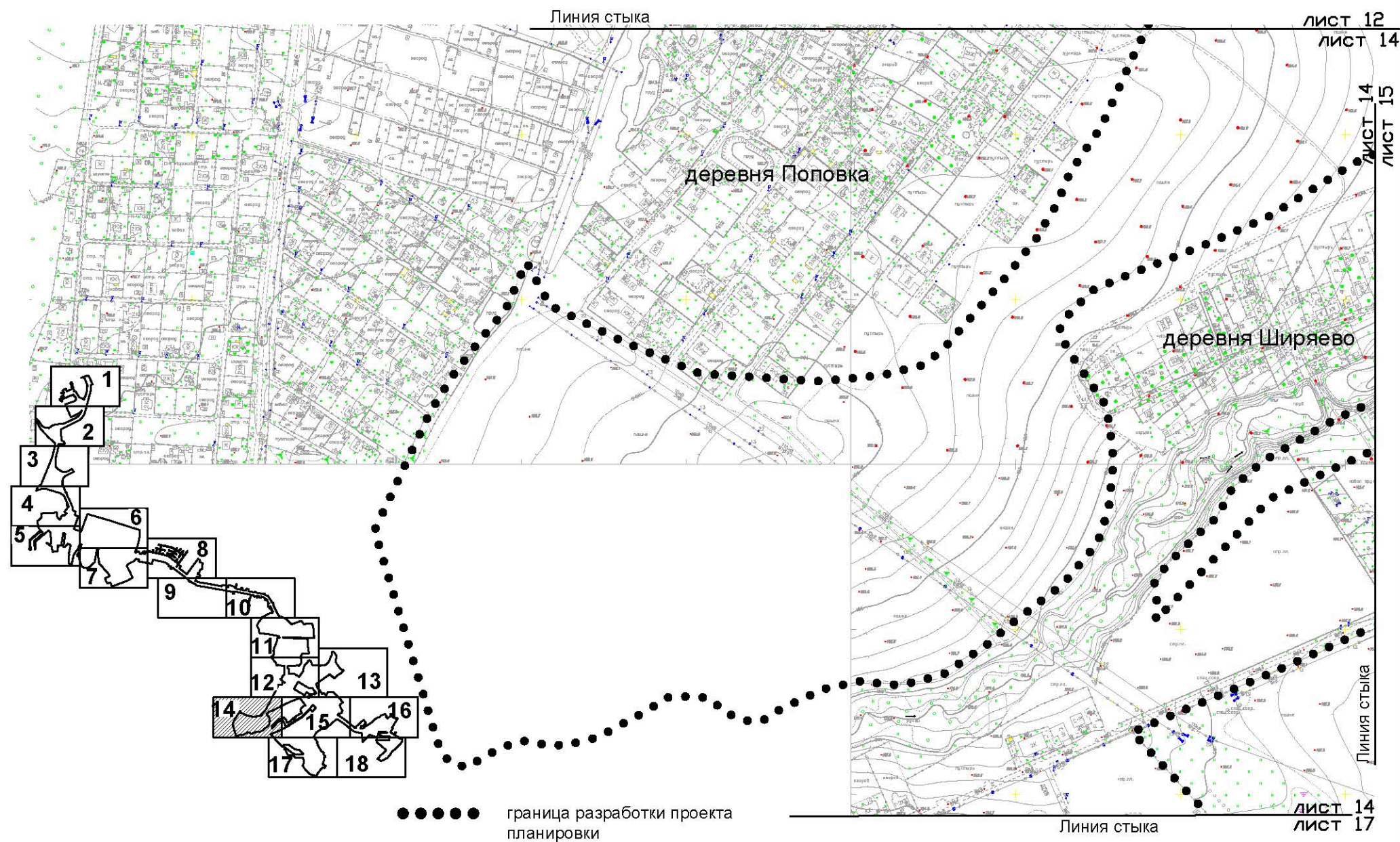
лист 13
лист 16

"ПЛАН КРАСНЫХ ЛИНИЙ"

Лист № 14

Поселение Первомайское
города Москвы

Разработано М1:2000

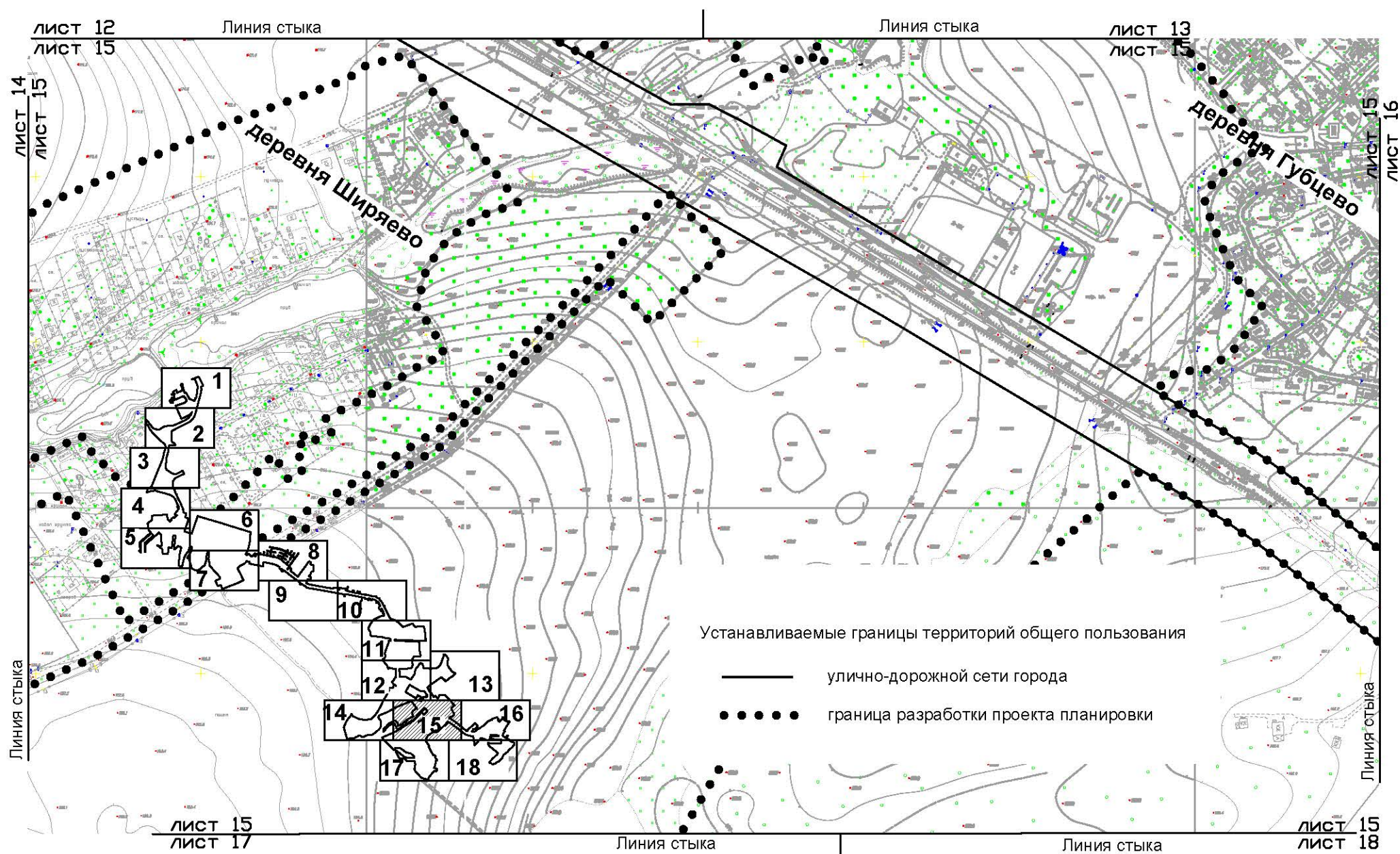


"ПЛАН КРАСНЫХ ЛИНИЙ"

Лист № 15

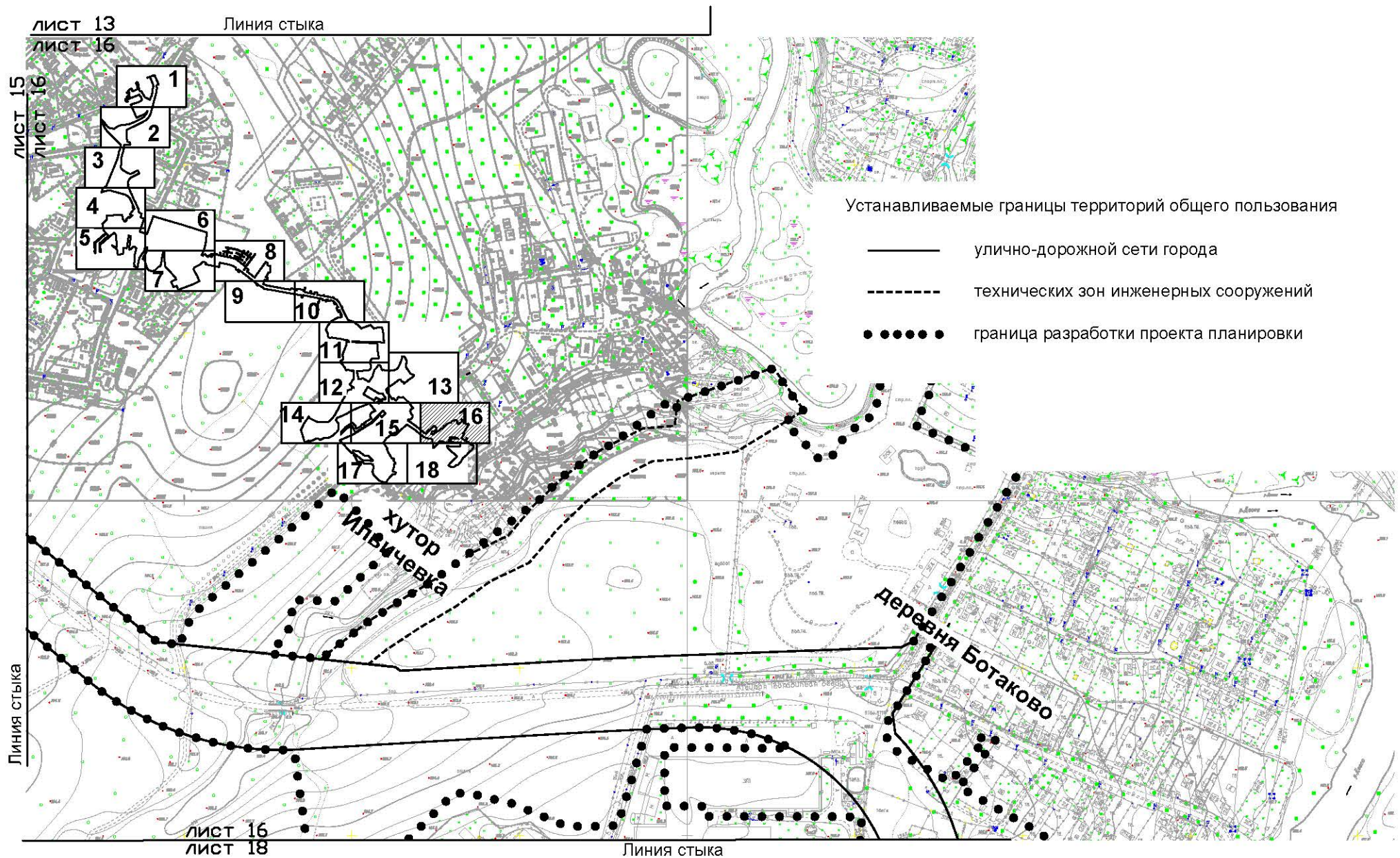
Поселение Первомайское
города Москвы

Разработано М1:2000



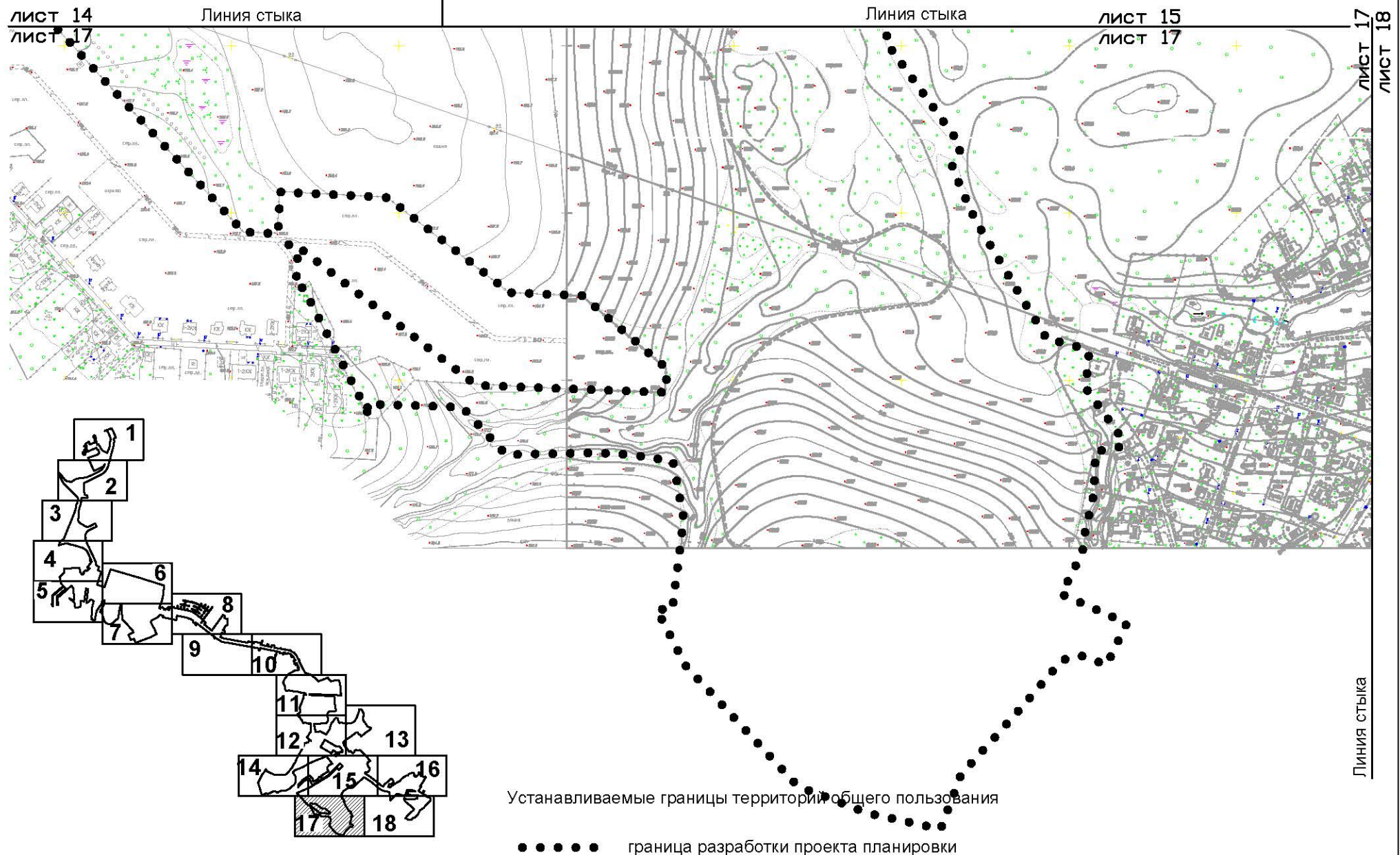
"ПЛАН КРАСНЫХ ЛИНИЙ"

Лист № 16
Поселение Первомайское
города Москвы
Разработано М1:2000



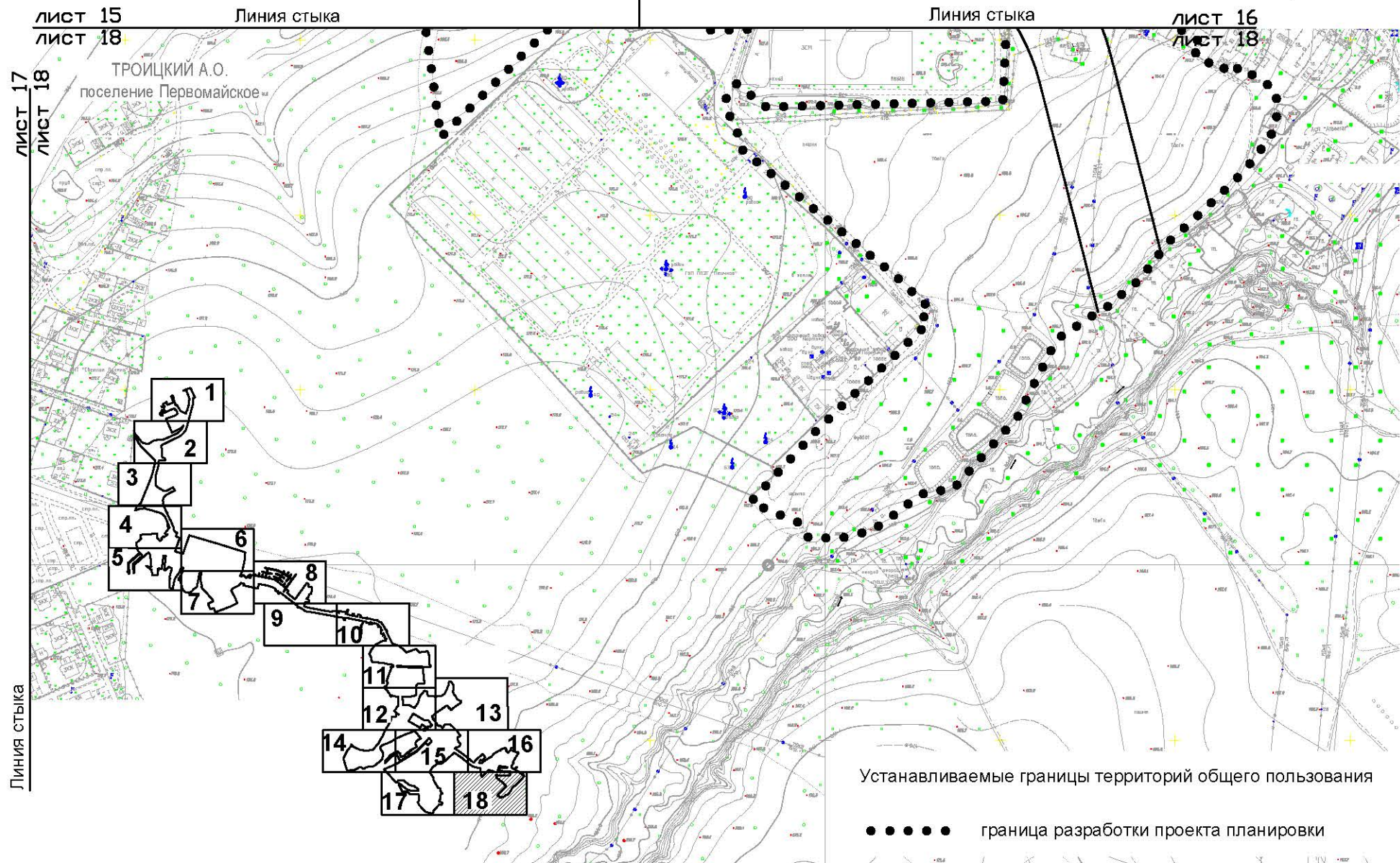
"ПЛАН КРАСНЫХ ЛИНИЙ"

Лист № 17
Поселение Первомайское
города Москвы
Разработано М1:2000



"ПЛАН КРАСНЫХ ЛИНИЙ"

Лист № 18
Поселение Первомайское
города Москвы
Разработано М1:2000

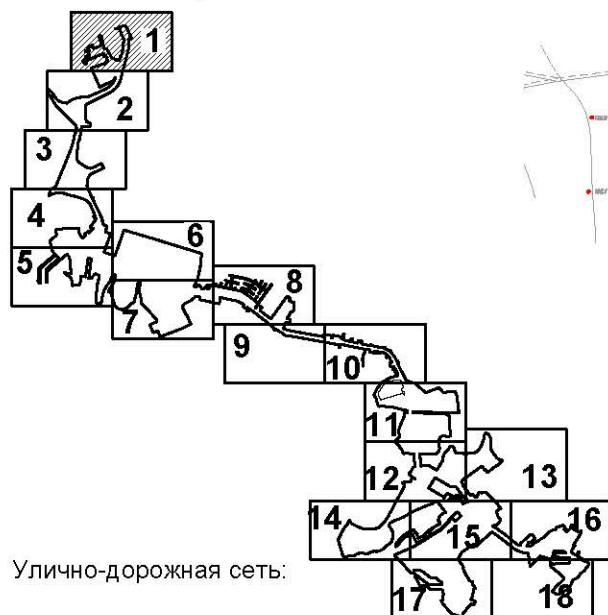


ПЛАН "ФУНКЦИОНАЛЬНО-ПЛАНИРОВОЧНАЯ ОРГАНИЗАЦИЯ ТЕРРИТОРИИ"

Лист № 1

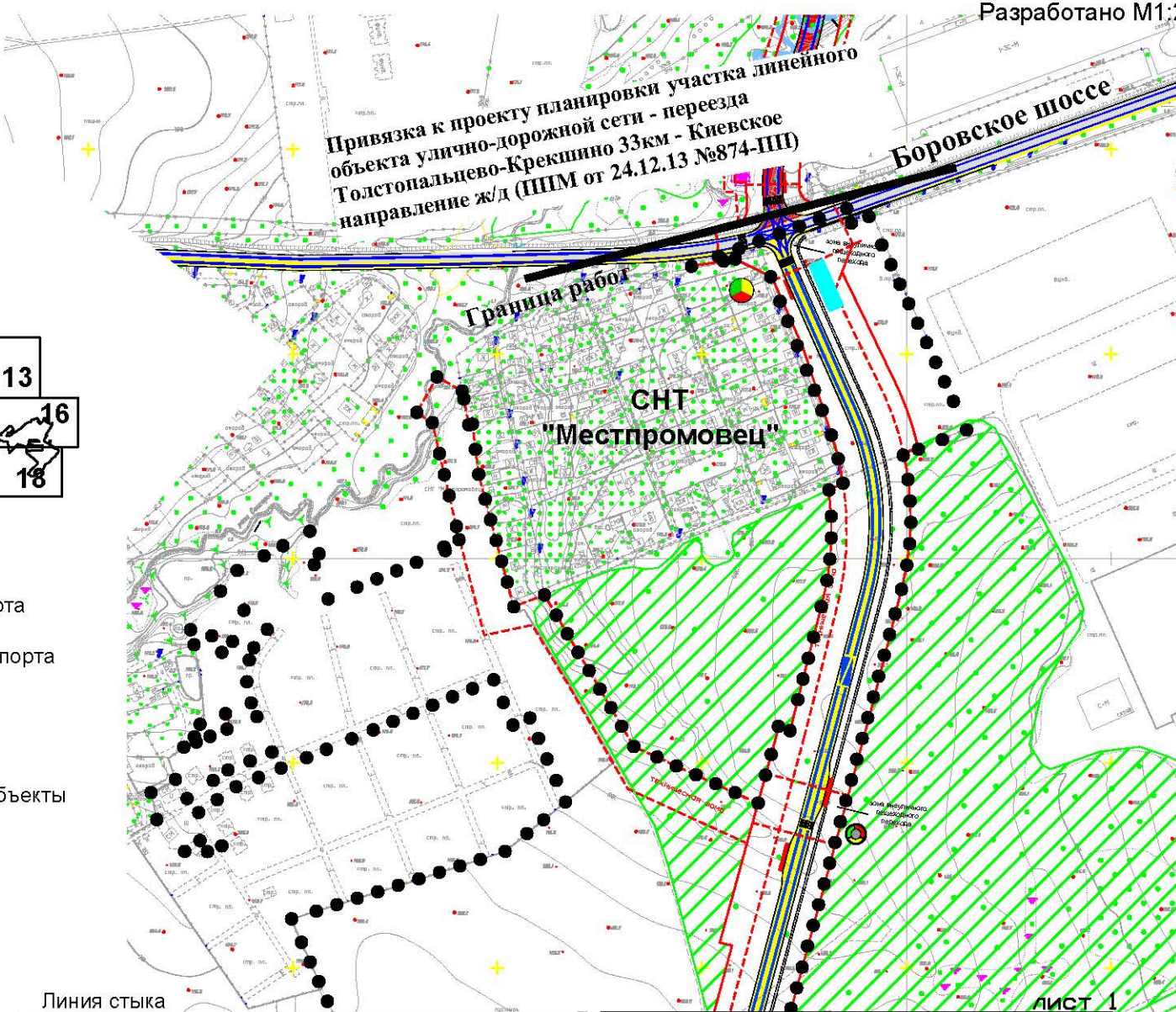
Поселение Марушкинское
города Москвы

Разработано М1:2000



Улично-дорожная сеть:

-  существующая
-  1-я очередь строительства
-  организация движения транспорта
-  остановки общественного транспорта
-  велодорожки
-  проектируемые светофорные объекты
-  проектируемые светофорные объекты для пешеходов
-  границы особо охраняемых зеленых территорий
-  границы улично-дорожной сети
-  границы технических зон
-  граница разработки проекта планировки
-  очистные сооружения



лист 1
лист 2

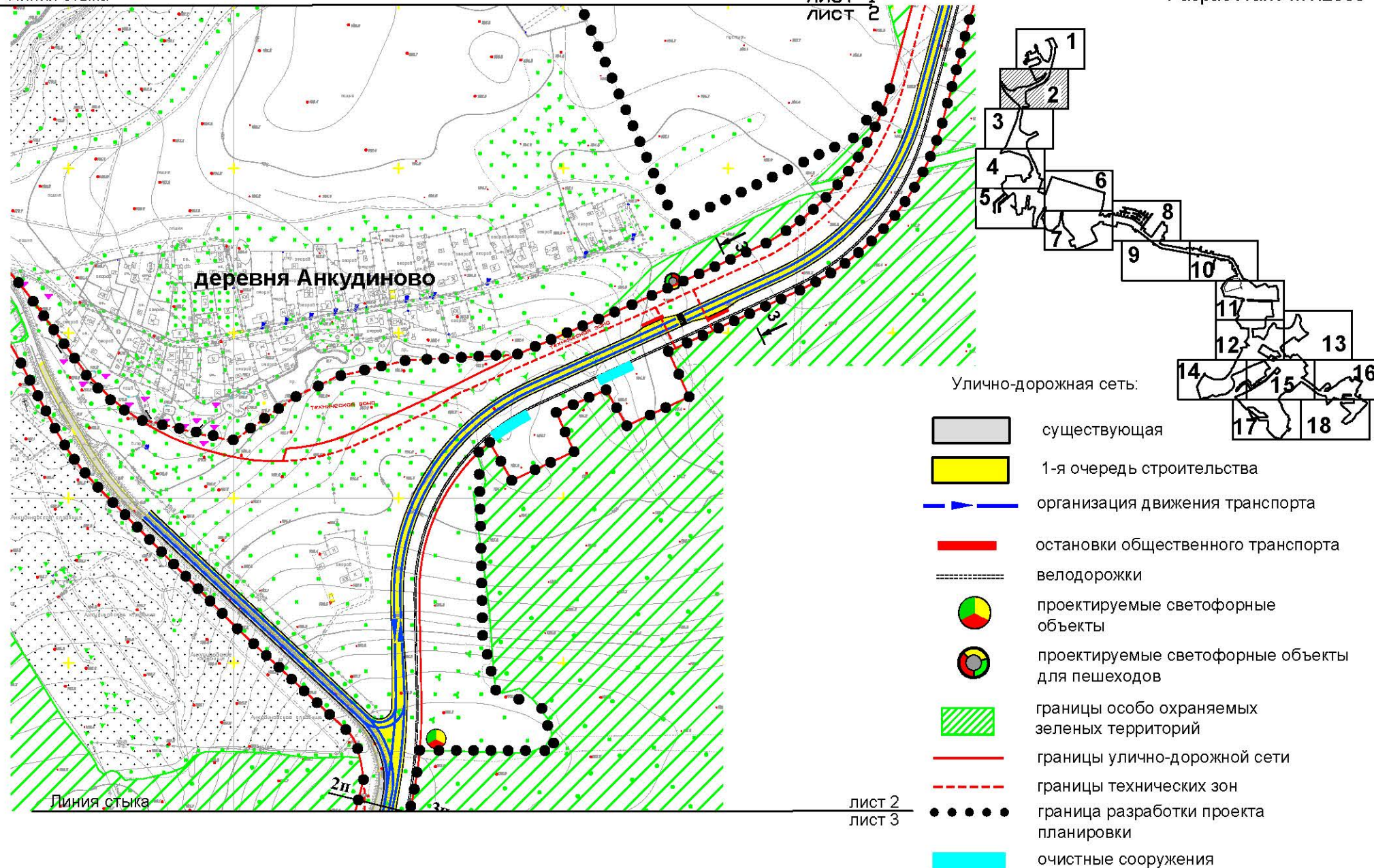
ПЛАН "ФУНКЦИОНАЛЬНО-ПЛАНИРОВОЧНАЯ ОРГАНИЗАЦИЯ ТЕРРИТОРИИ"

Лист № 2

Поселение Марушкинское
города Москвы

Разработано М1:2000

Линия стыка

ЛИСТ 1
ЛИСТ 2

ПЛАН "ФУНКЦИОНАЛЬНО-ПЛАНИРОВОЧНАЯ ОРГАНИЗАЦИЯ ТЕРРИТОРИИ"

Лист № 3

Поселение Марушкинское
города Москвы
Разработано М1:2000

Линия стыка

лист 2
лист 3



Линия стыка

лист 3
лист 4



Улично-дорожная сеть:

-  существующая
-  1-я очередь строительства
-  организация движения транспорта
-  границы особо охраняемых зеленых территорий
-  велодорожки
-  границы улично-дорожной сети
-  границы технических зон
-  граница разработки проекта планировки

ПЛАН "ФУНКЦИОНАЛЬНО-ПЛАНИРОВОЧНАЯ ОРГАНИЗАЦИЯ ТЕРРИТОРИИ"

Лист № 4

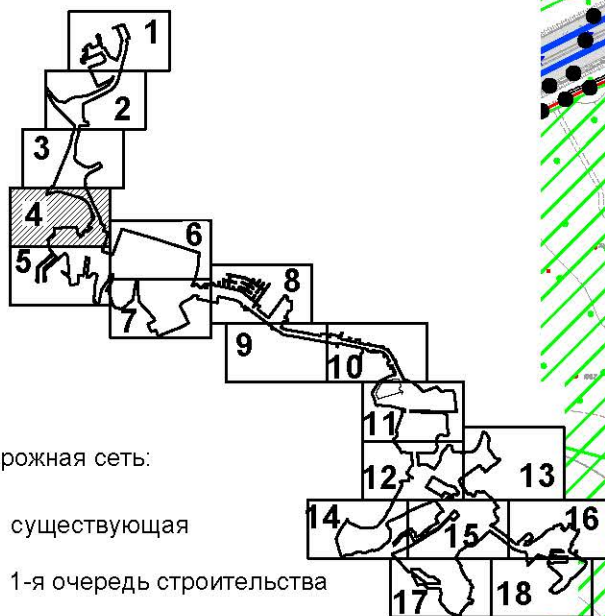
Поселение Первомайское
города Москвы

Разработано М1:2000

лист 3

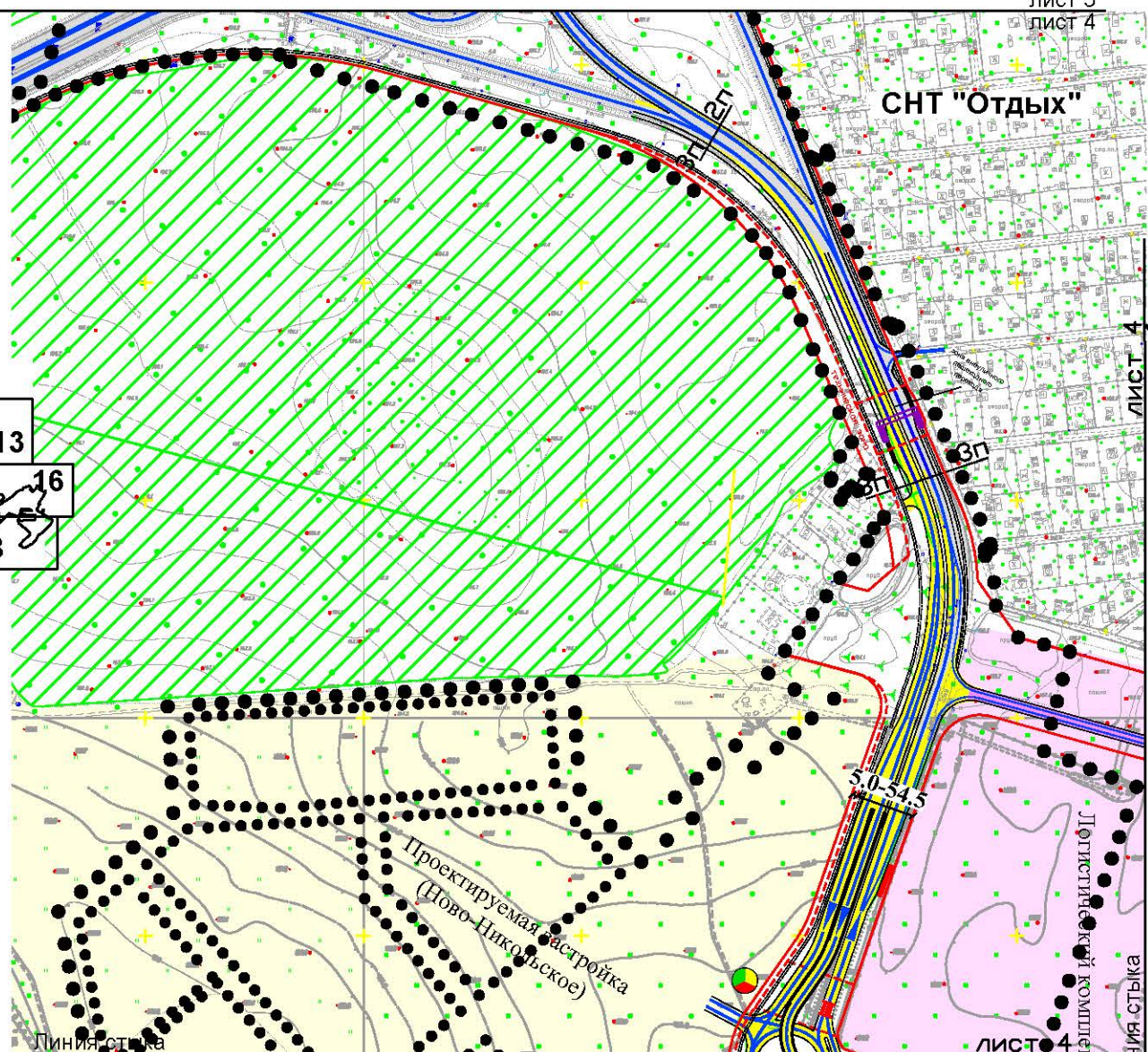
лист 4

Линия стыка



Улично-дорожная сеть:

-  существующая
-  1-я очередь строительства
-  должна быть разработана отдельным проектом планировки
-  велосодорожки
-  организация движения транспорта
-  остановки общественного транспорта
-  проектируемые светофорные объекты
-  границы особо охраняемых зеленых территорий
-  проектируемый пешеходный переход
-  границы улично-дорожной сети
-  границы технических зон
-  граница разработки проекта планировки

лист 4
лист 5лист 4
лист 6

Линия стыка

ПЛАН "ФУНКЦИОНАЛЬНО-ПЛАНИРОВОЧНАЯ ОРГАНИЗАЦИЯ ТЕРРИТОРИИ"

Лист № 6

Поселение Первомайское
города Москвы

Разработано М1:2000

ЛИСТ
4
ЛИСТ
6

Линия стыка

Линия стыка

ЛИСТ
5
ЛИСТ
6

Линия стыка

ЛИСТ 6
ЛИСТ 7

Примечание. Транспортно-планировочное решение проезда должно быть уточнено в составе отдельного проекта планировки

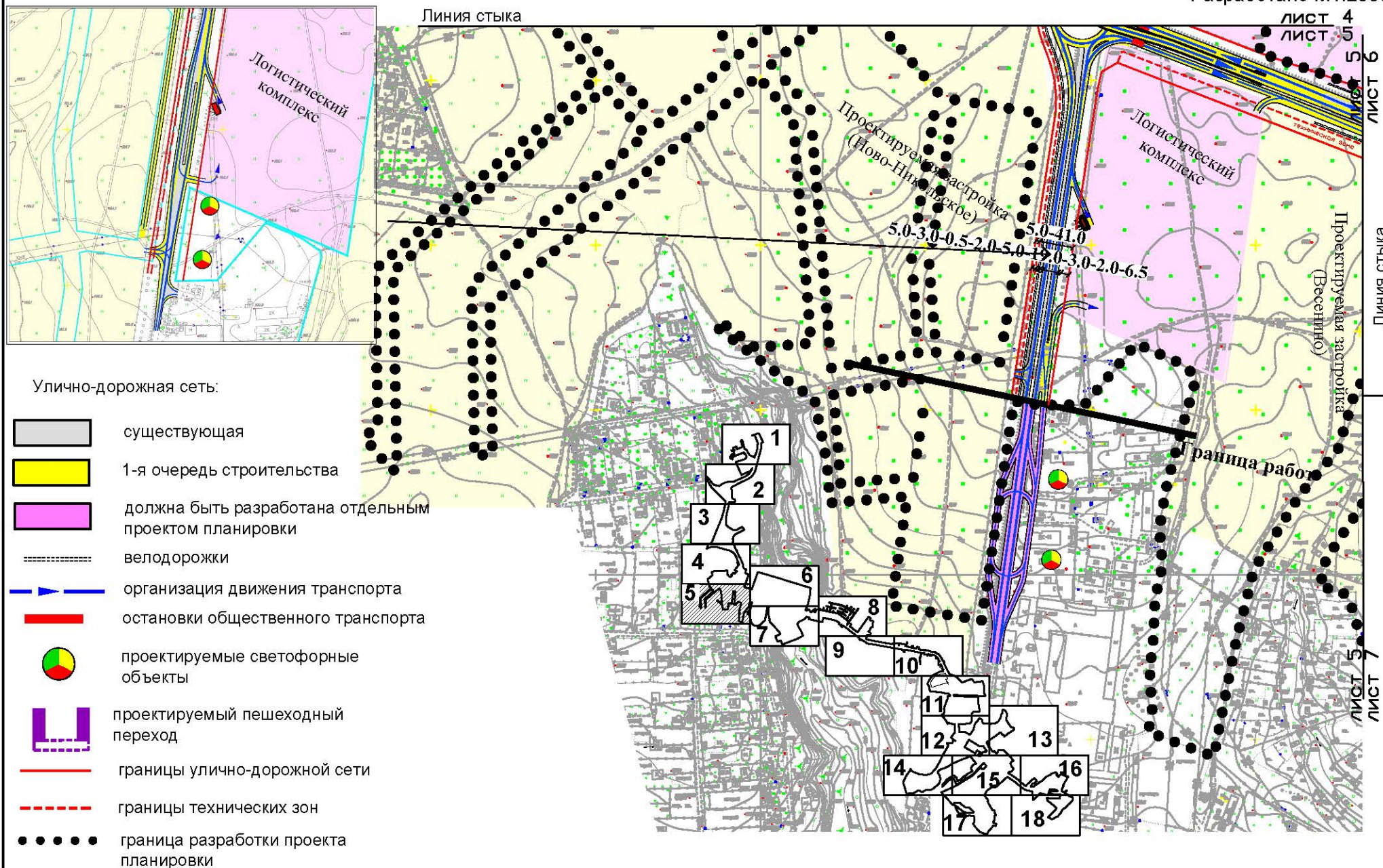


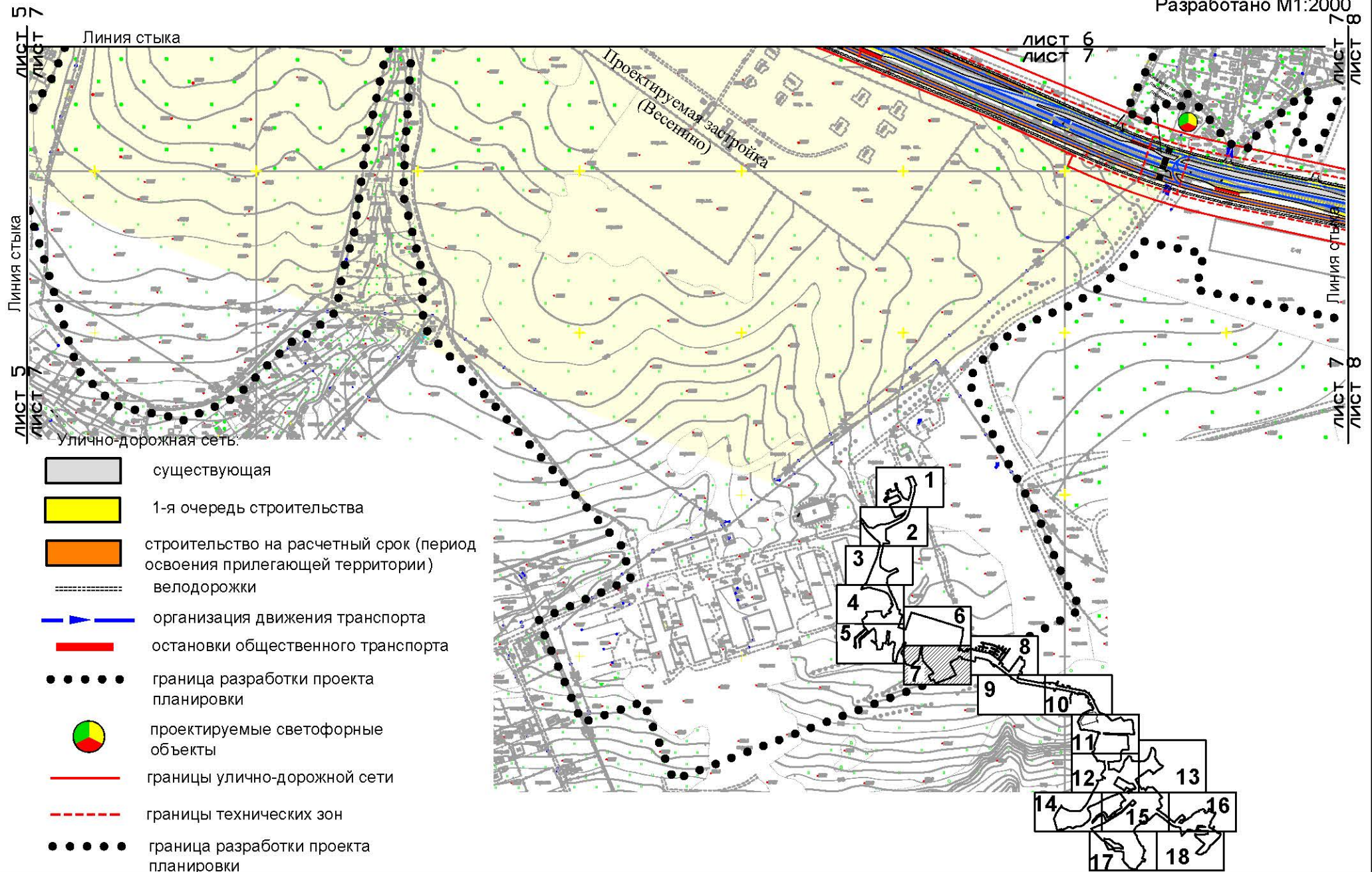
Улично-дорожная сеть:

-  существующая
-  1-я очередь строительства
-  должна быть разработана отдельным проектом планировки
-  строительство на расчетный срок (период освоения прилегающей территории)
-  велодорожки
-  организация движения транспорта
-  остановки общественного транспорта
-  проектируемые светофорные объекты для пешеходов
-  проектируемые светофорные объекты
-  границы особо охраняемых зеленых территорий
-  границы улично-дорожной сети
-  границы технических зон
-  граница разработки проекта планировки

ПЛАН "ФУНКЦИОНАЛЬНО-ПЛАНИРОВОЧНАЯ ОРГАНИЗАЦИЯ ТЕРРИТОРИИ"

Лист № 5
Поселение Первомайское
города Москвы
Разработано М1:2000



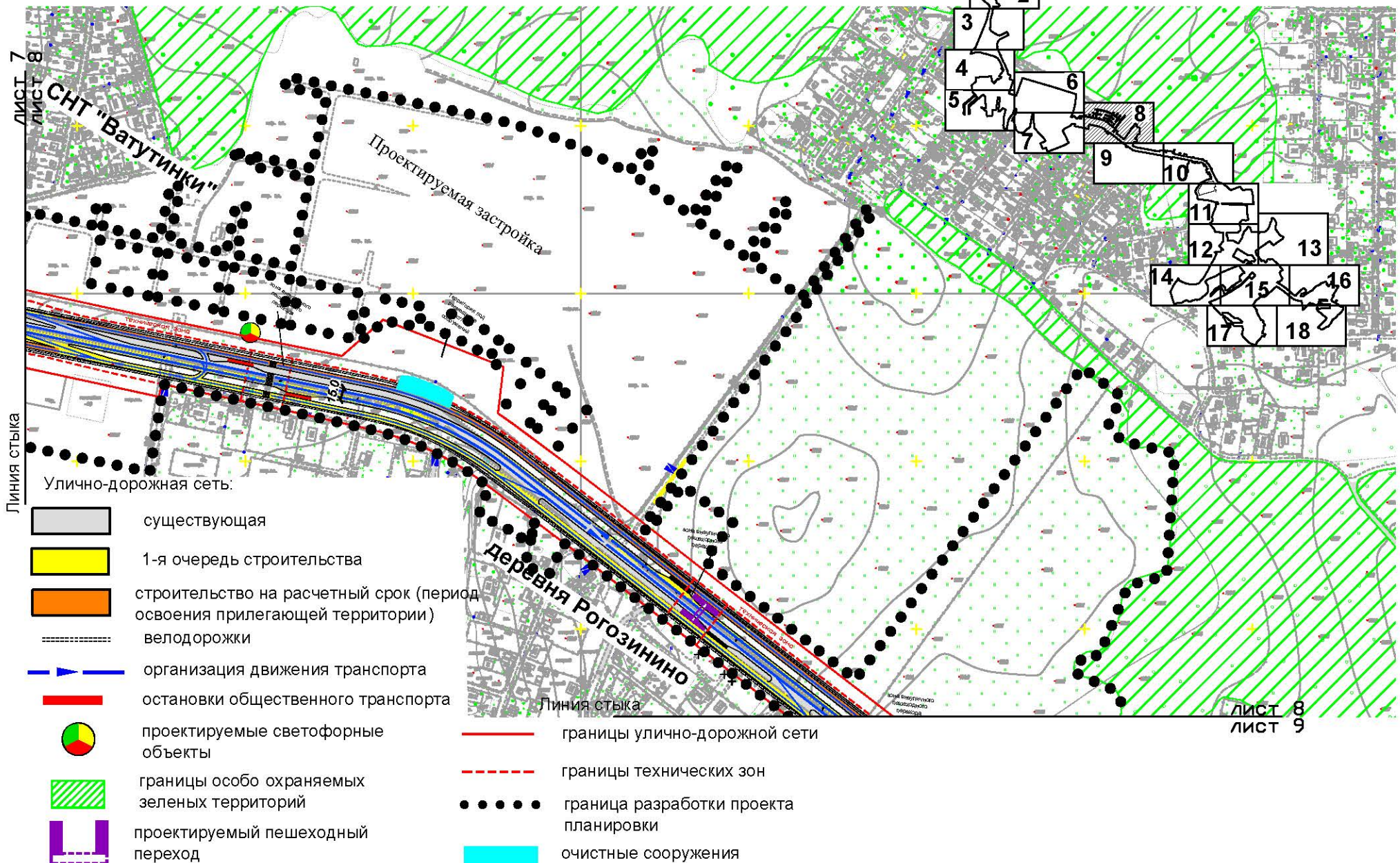


ПЛАН "ФУНКЦИОНАЛЬНО-ПЛАНИРОВОЧНАЯ ОРГАНИЗАЦИЯ ТЕРРИТОРИИ"

Лист № 8

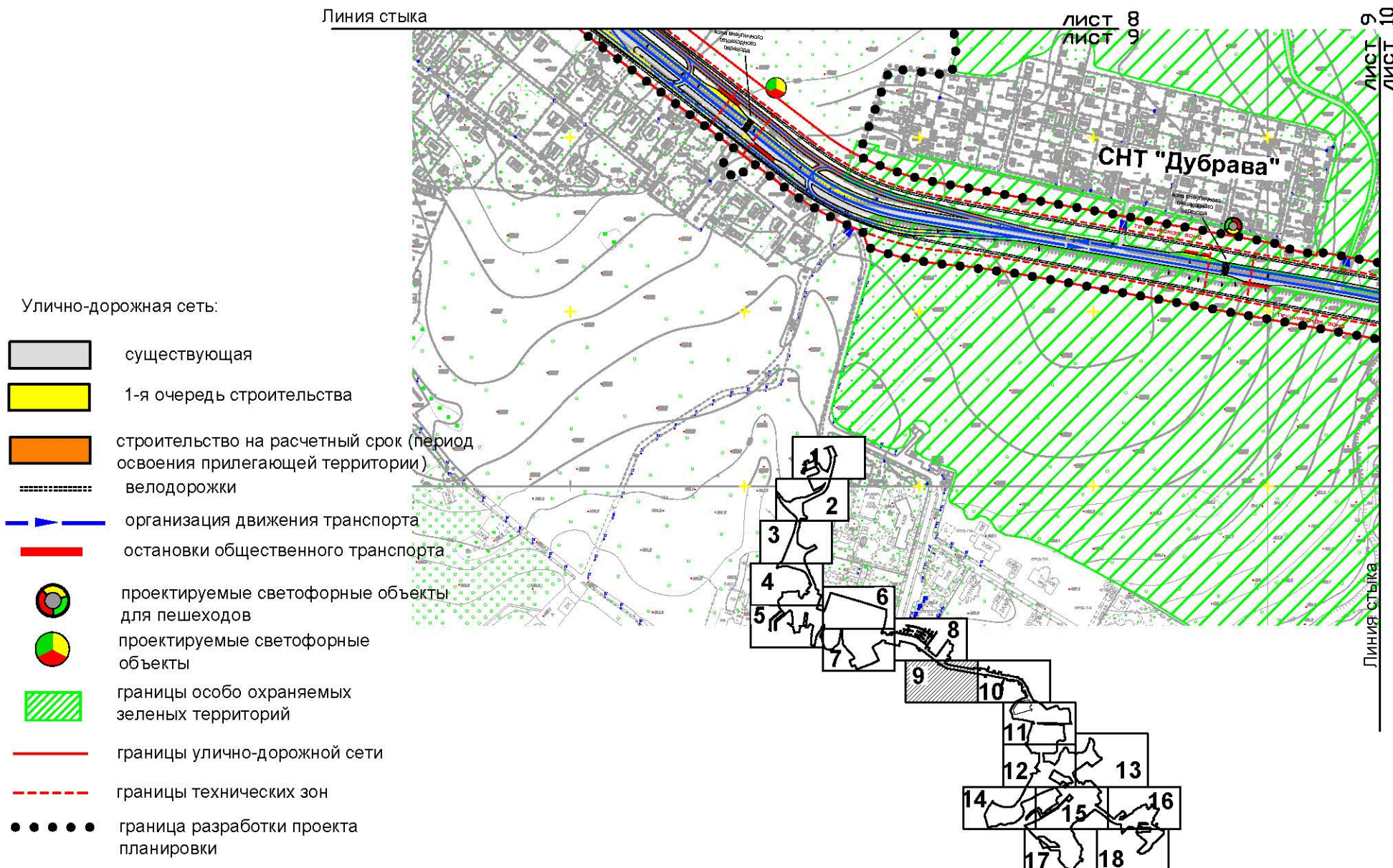
Поселение Первомайское
города Москвы

Разработано М1:2000



ПЛАН "ФУНКЦИОНАЛЬНО-ПЛАНИРОВОЧНАЯ ОРГАНИЗАЦИЯ ТЕРРИТОРИИ"

Лист № 9
Поселение Первомайское
города Москвы
Разработано М1:2000



ПЛАН "ФУНКЦИОНАЛЬНО-ПЛАНИРОВОЧНАЯ ОРГАНИЗАЦИЯ ТЕРРИТОРИИ"

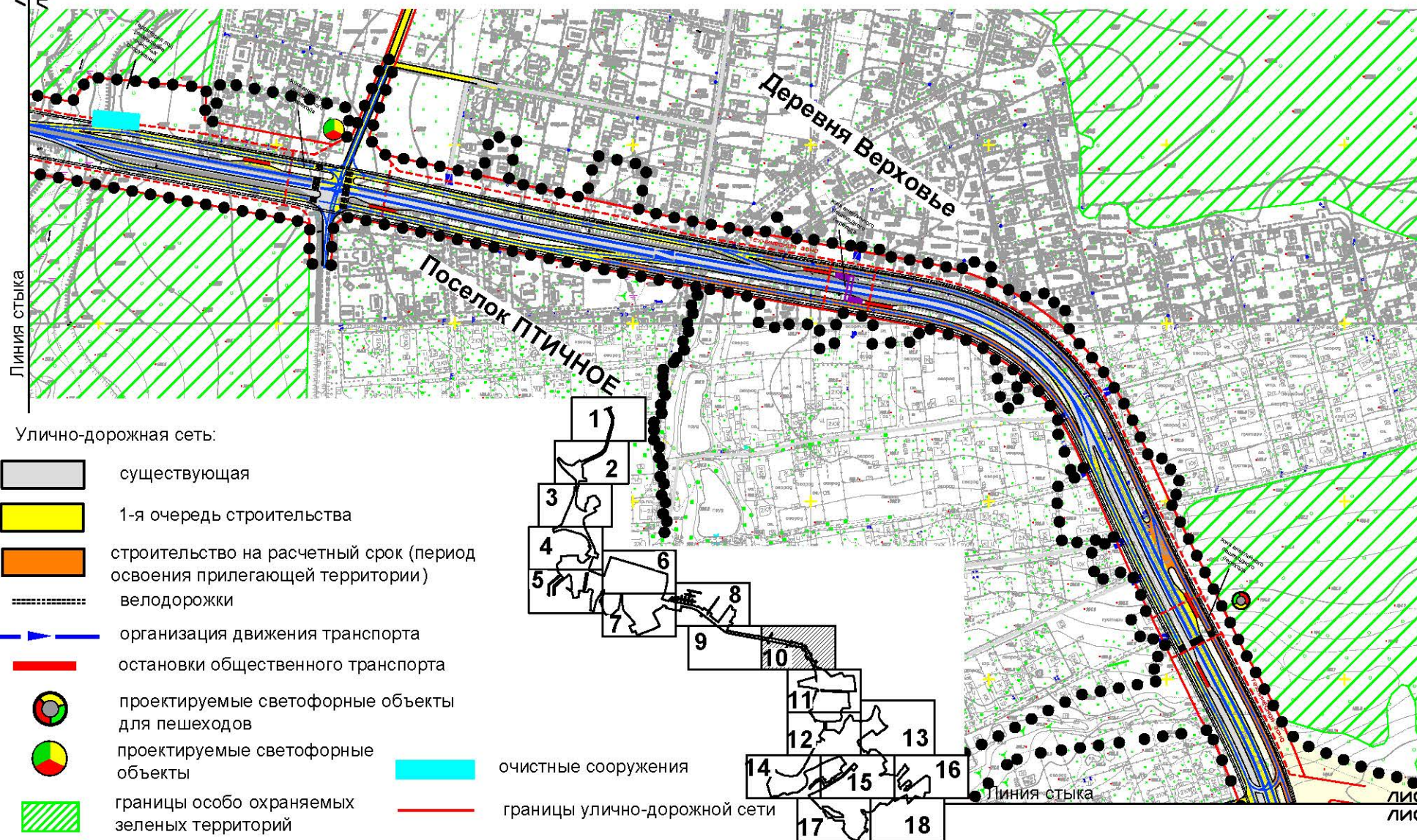
Лист № 10

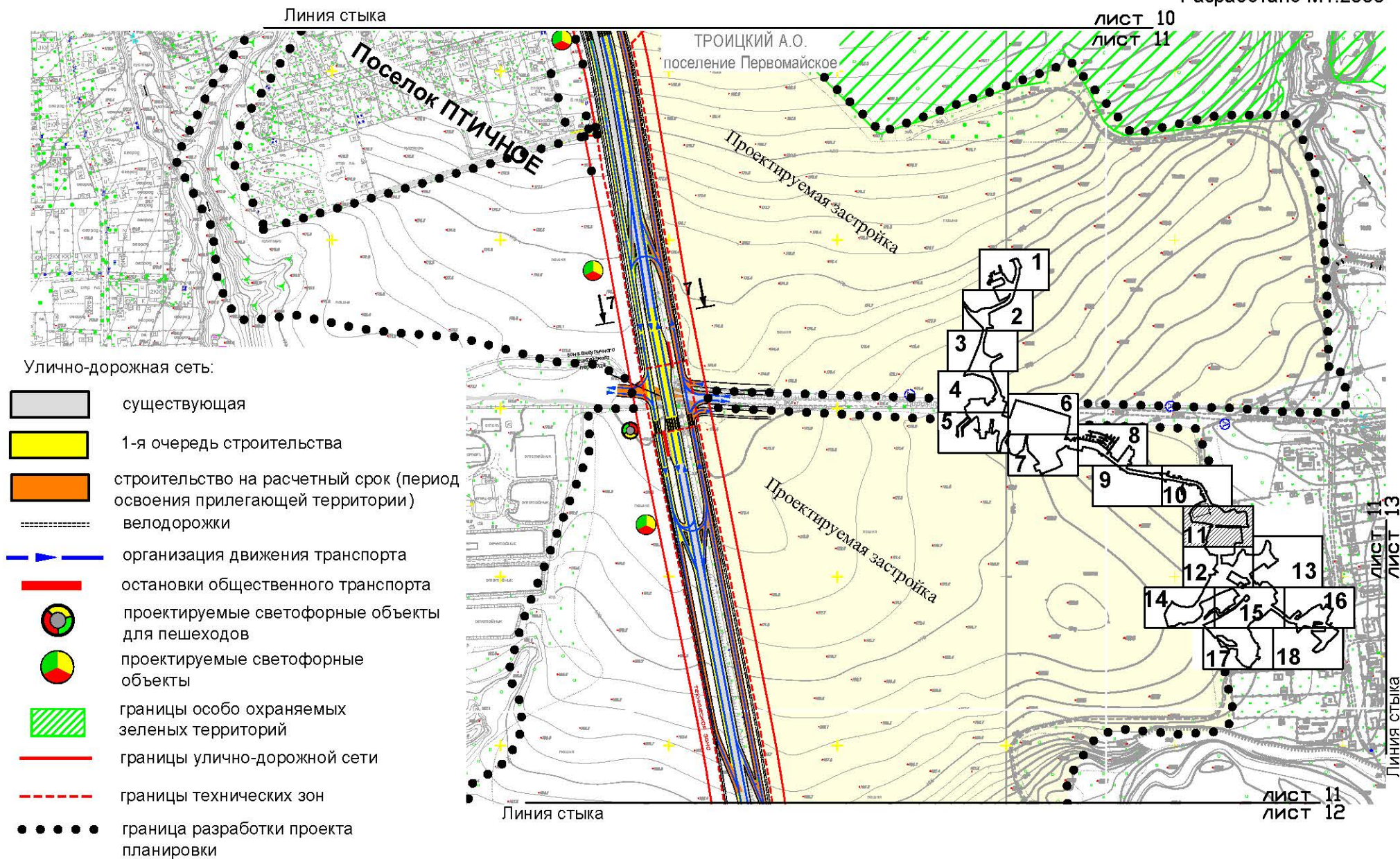
Поселение Первомайское
города Москвы

Разработано М1:2000

ЛИСТ
9
10

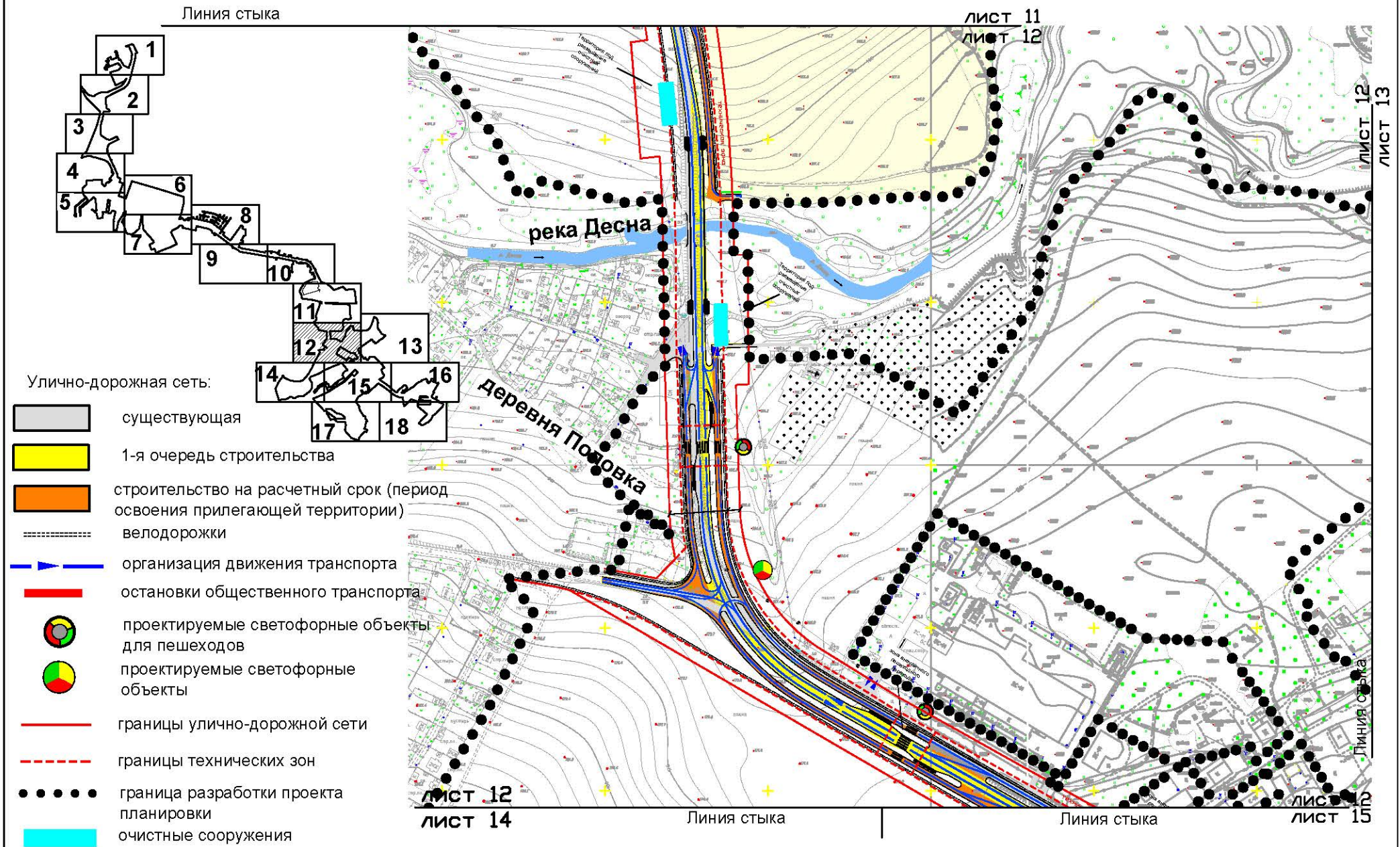
Линия стыка

ЛИСТ 10
ЛИСТ 11



ПЛАН "ФУНКЦИОНАЛЬНО-ПЛАНИРОВОЧНАЯ ОРГАНИЗАЦИЯ ТЕРРИТОРИИ"

Лист № 12
Поселение Первомайское
города Москвы
Разработано М1:2000

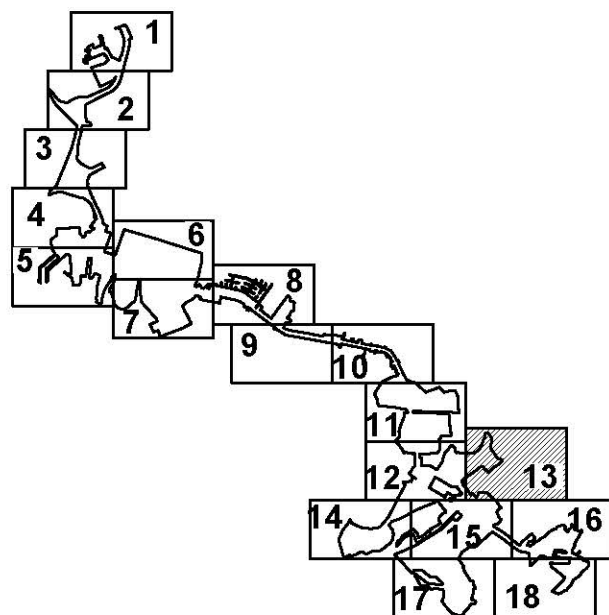


ПЛАН "ФУНКЦИОНАЛЬНО-ПЛАНИРОВОЧНАЯ ОРГАНИЗАЦИЯ ТЕРРИТОРИИ"

Лист № 13

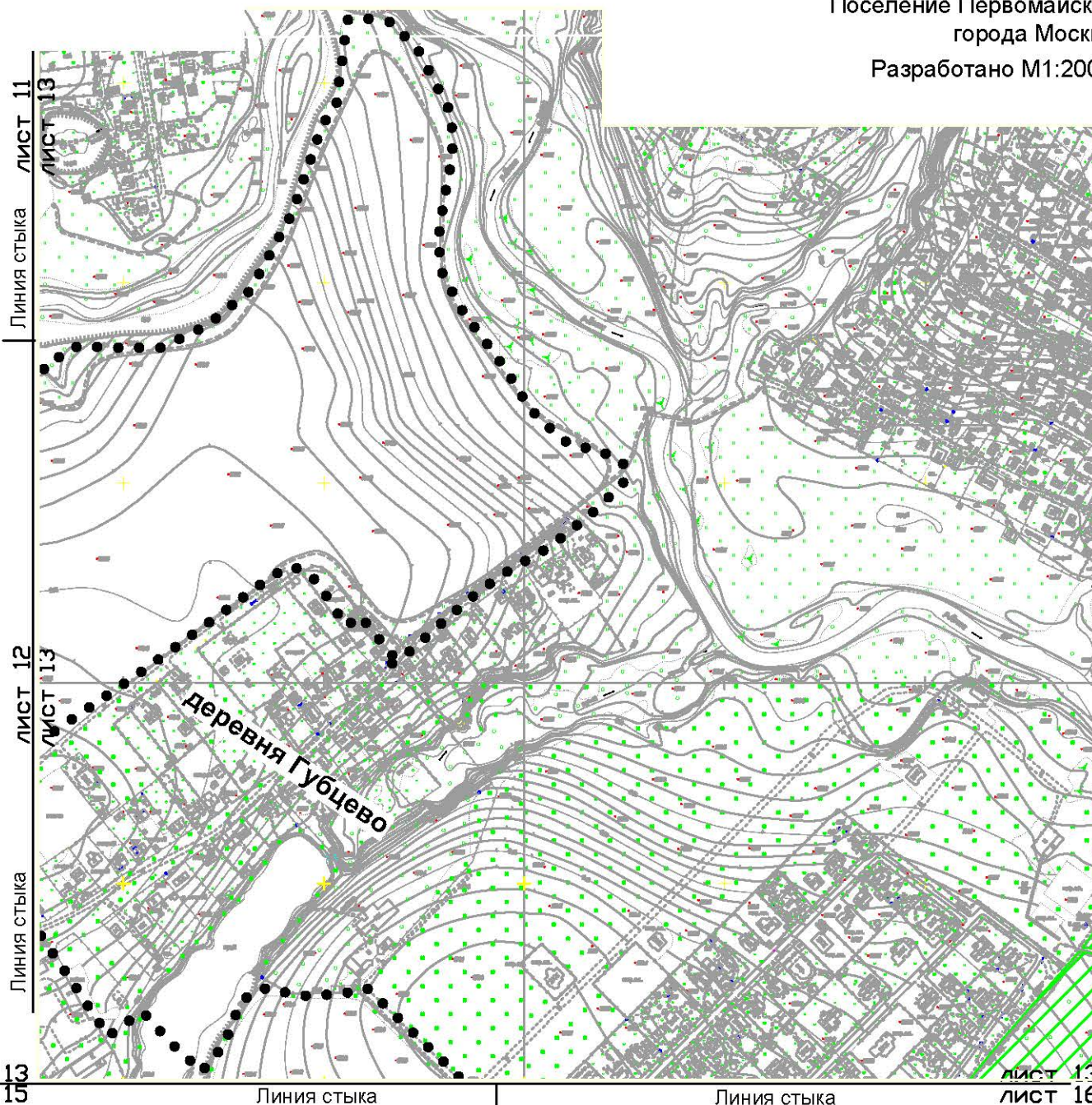
Поселение Первомайское
города Москвы

Разработано М1:2000



● ● ● ● ● граница разработки проекта планировки

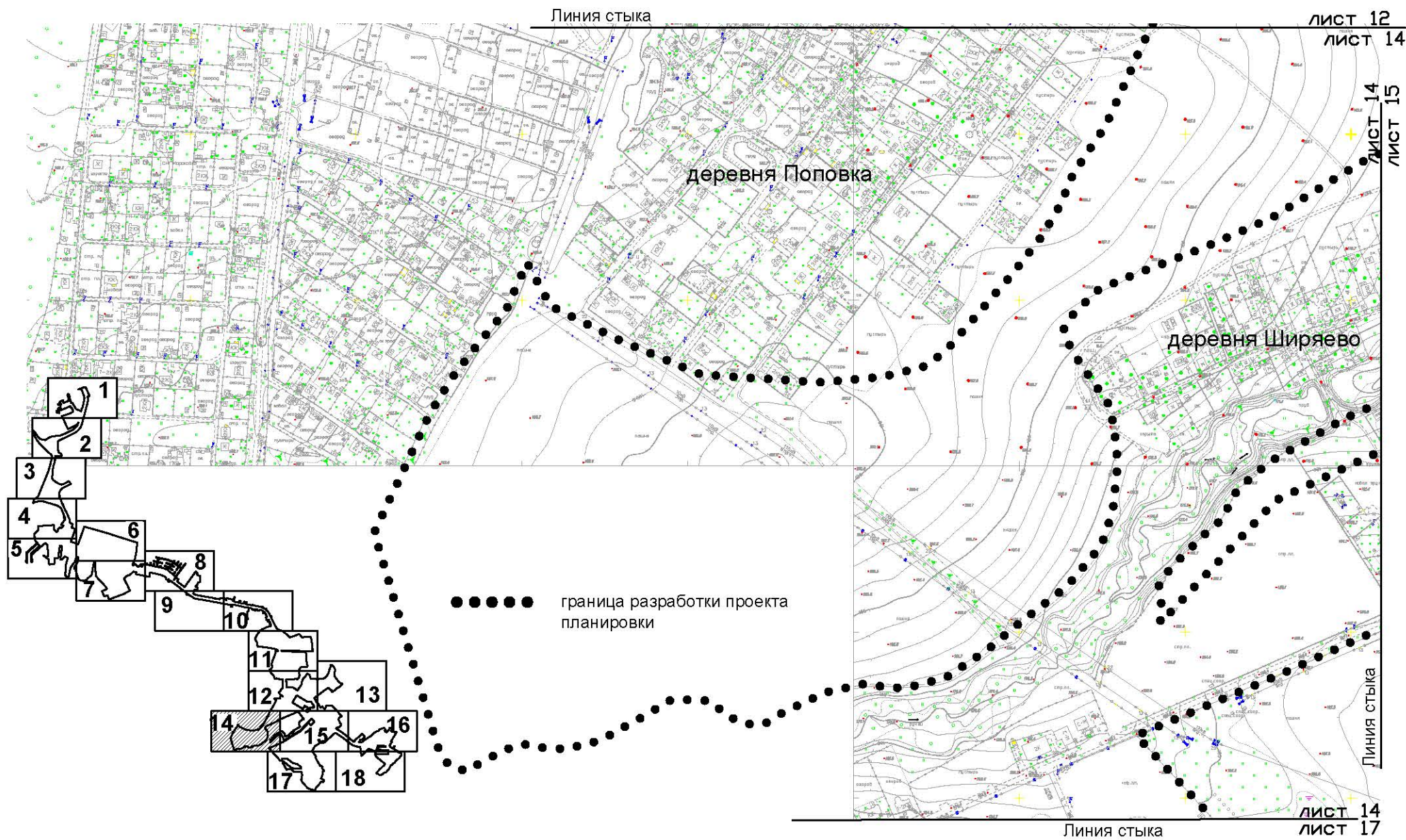
лист 13
лист 15

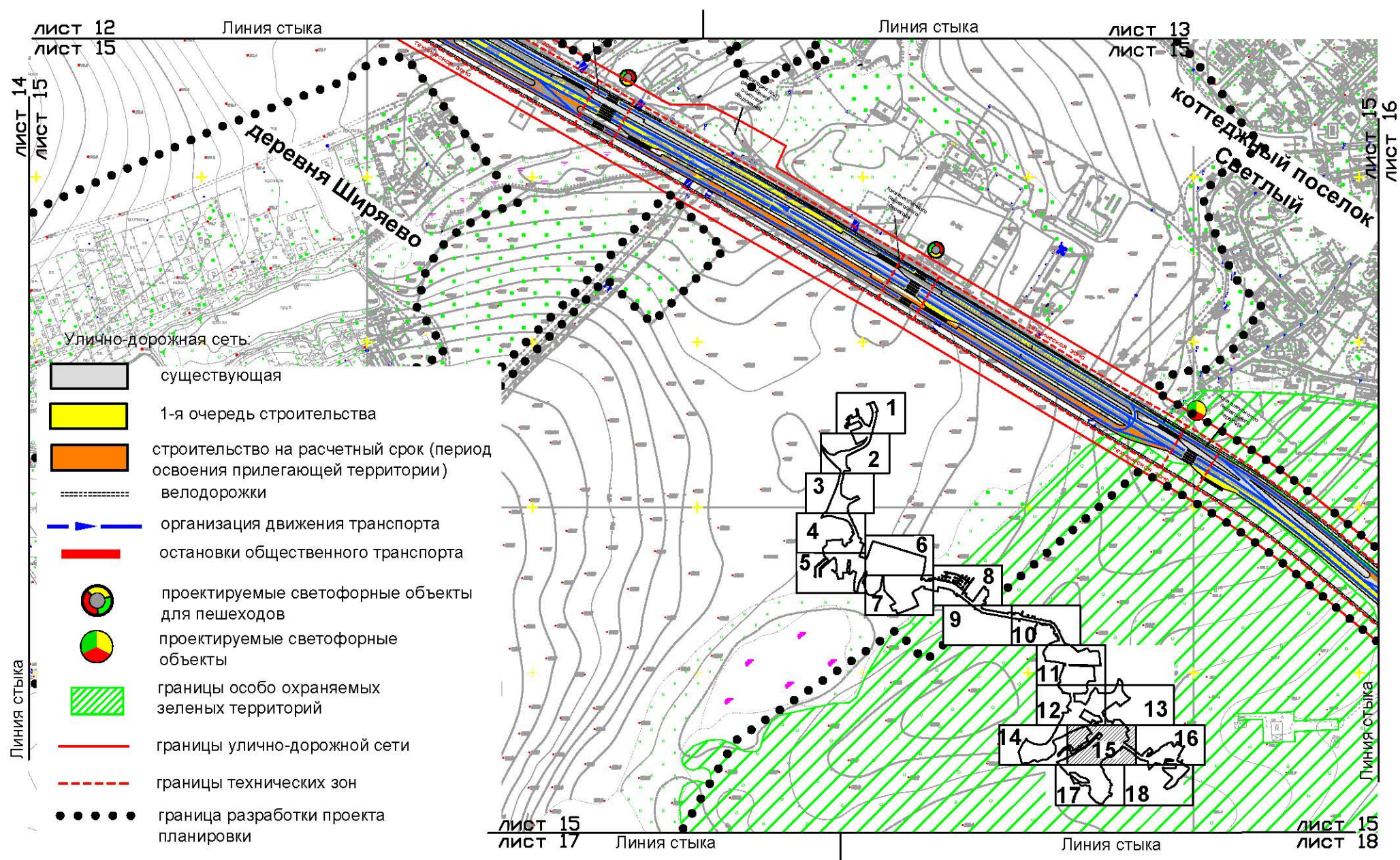


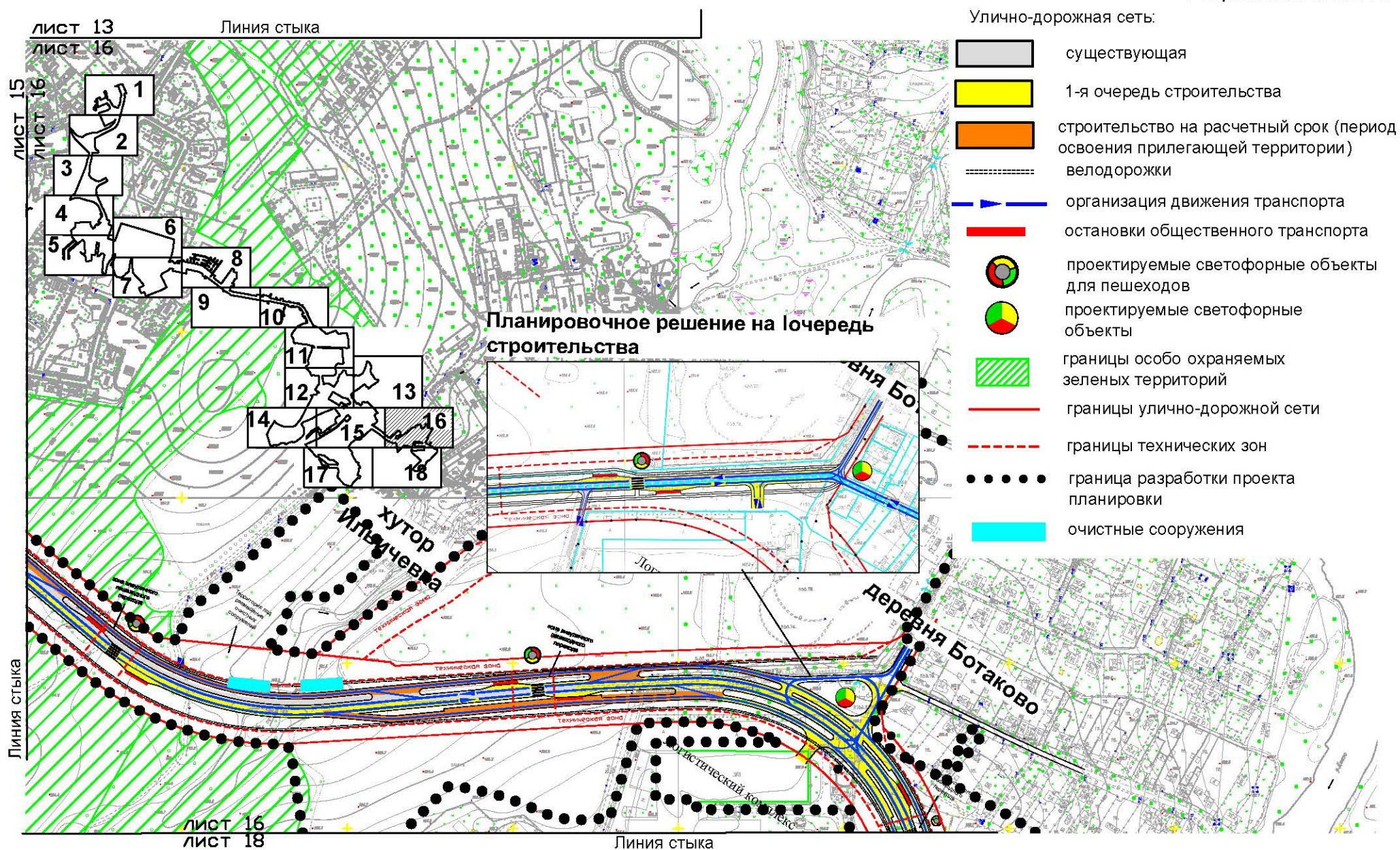
Линия стыка

Линия стыка

лист 13
лист 16

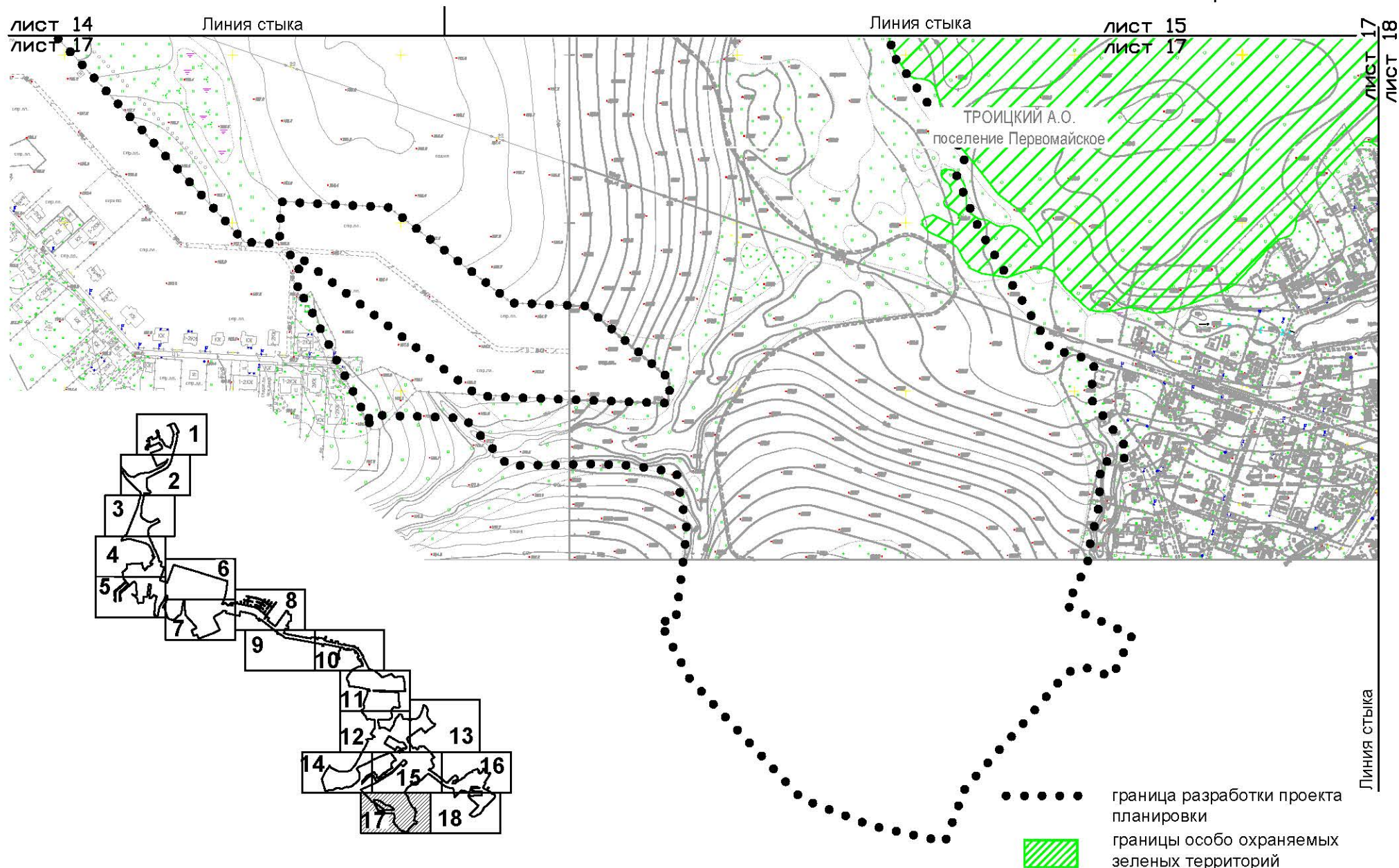






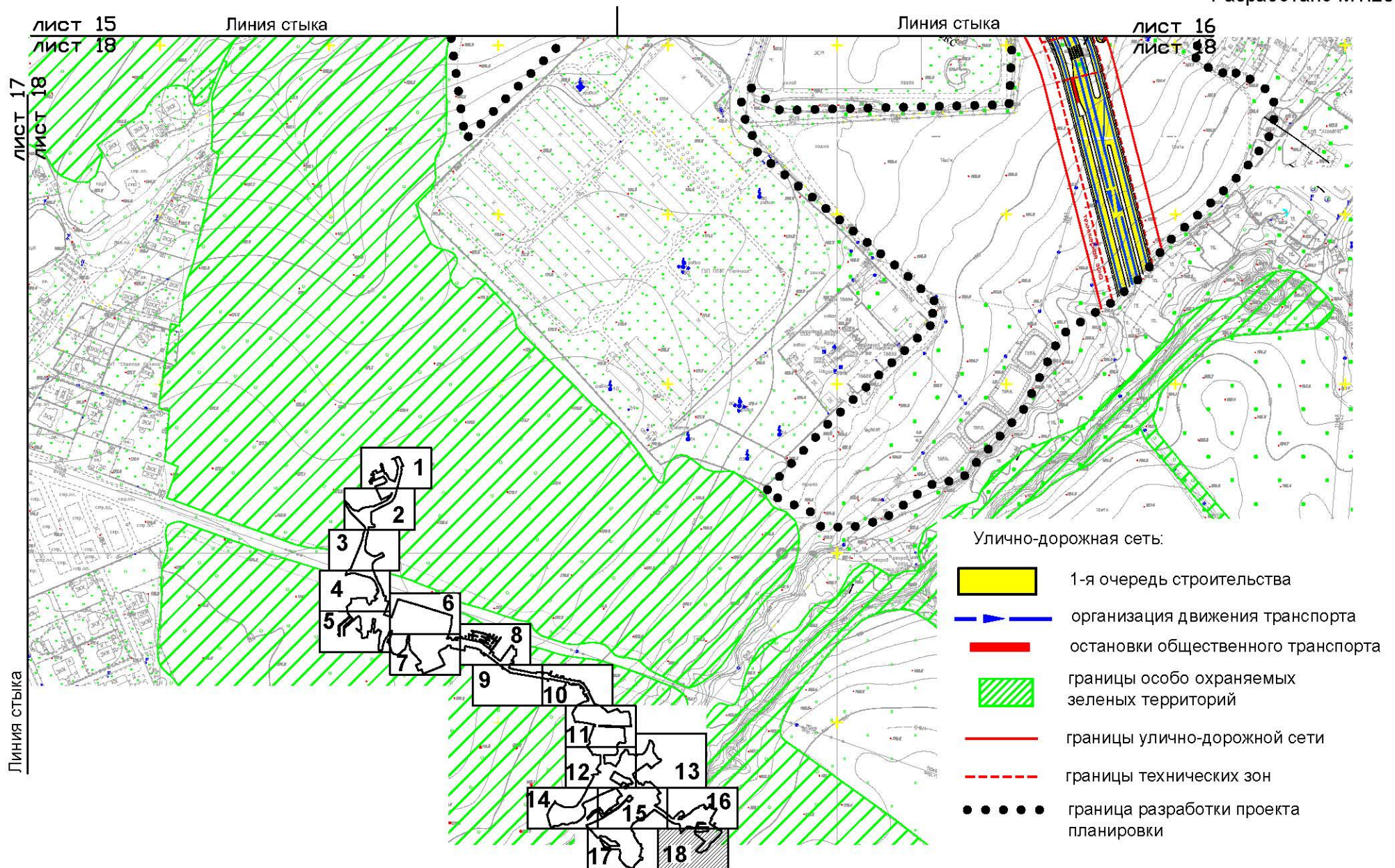
ПЛАН "ФУНКЦИОНАЛЬНО-ПЛАНИРОВОЧНАЯ ОРГАНИЗАЦИЯ ТЕРРИТОРИИ"

Лист № 17
Поселение Первомайское
города Москвы
Разработано М1:2000



ПЛАН "ФУНКЦИОНАЛЬНО-ПЛАНИРОВОЧНАЯ ОРГАНИЗАЦИЯ ТЕРРИТОРИИ"

Лист № 18
Поселение Первомайское
города Москвы
Разработано М1:2000

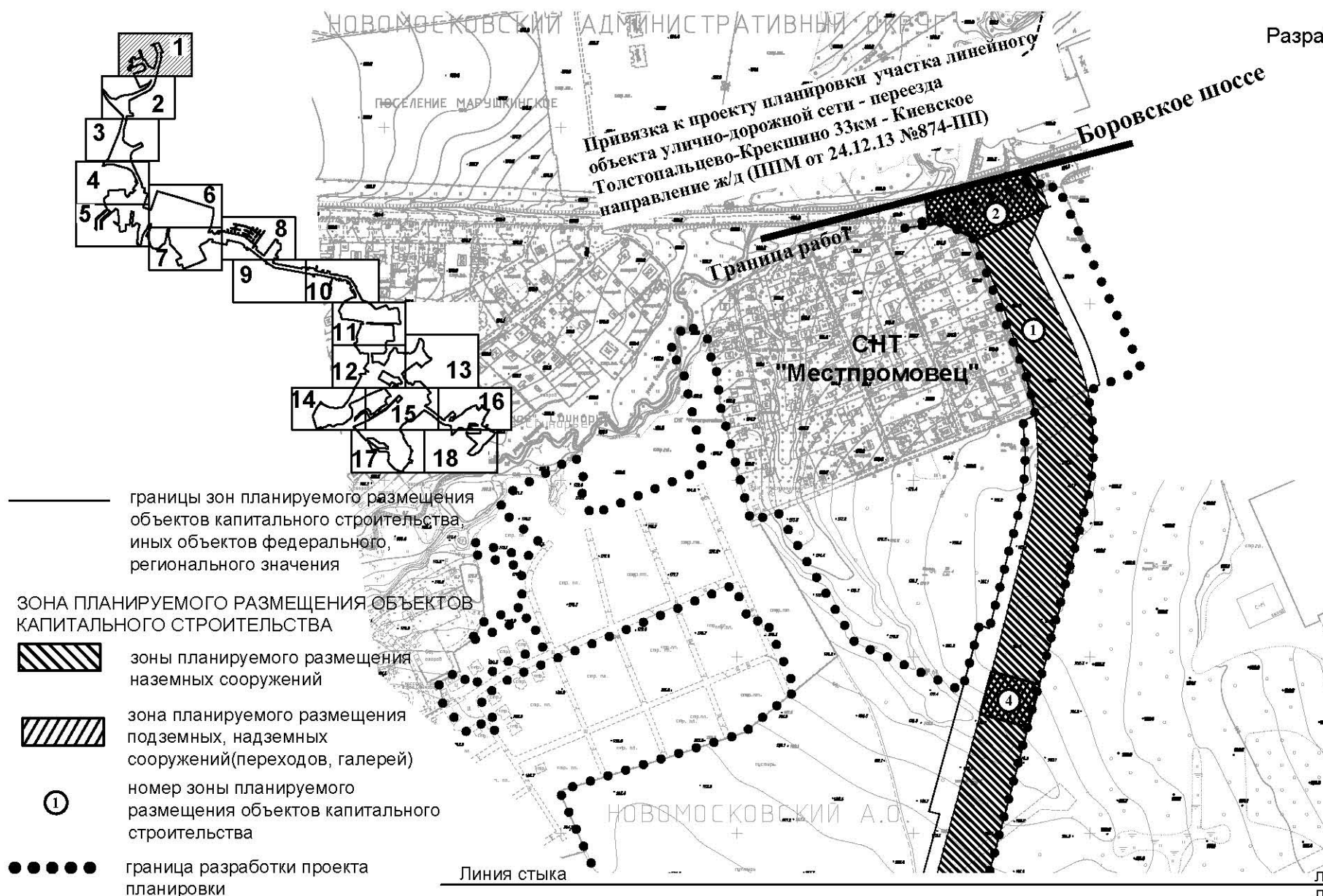


ПЛАН "ГРАНИЦЫ ЗОН ПЛАНИРУЕМОГО РАЗМЕЩЕНИЯ ОБЪЕКТОВ"

Лист № 1

Поселение Марушкинское
города Москвы

Разработано М1:2000



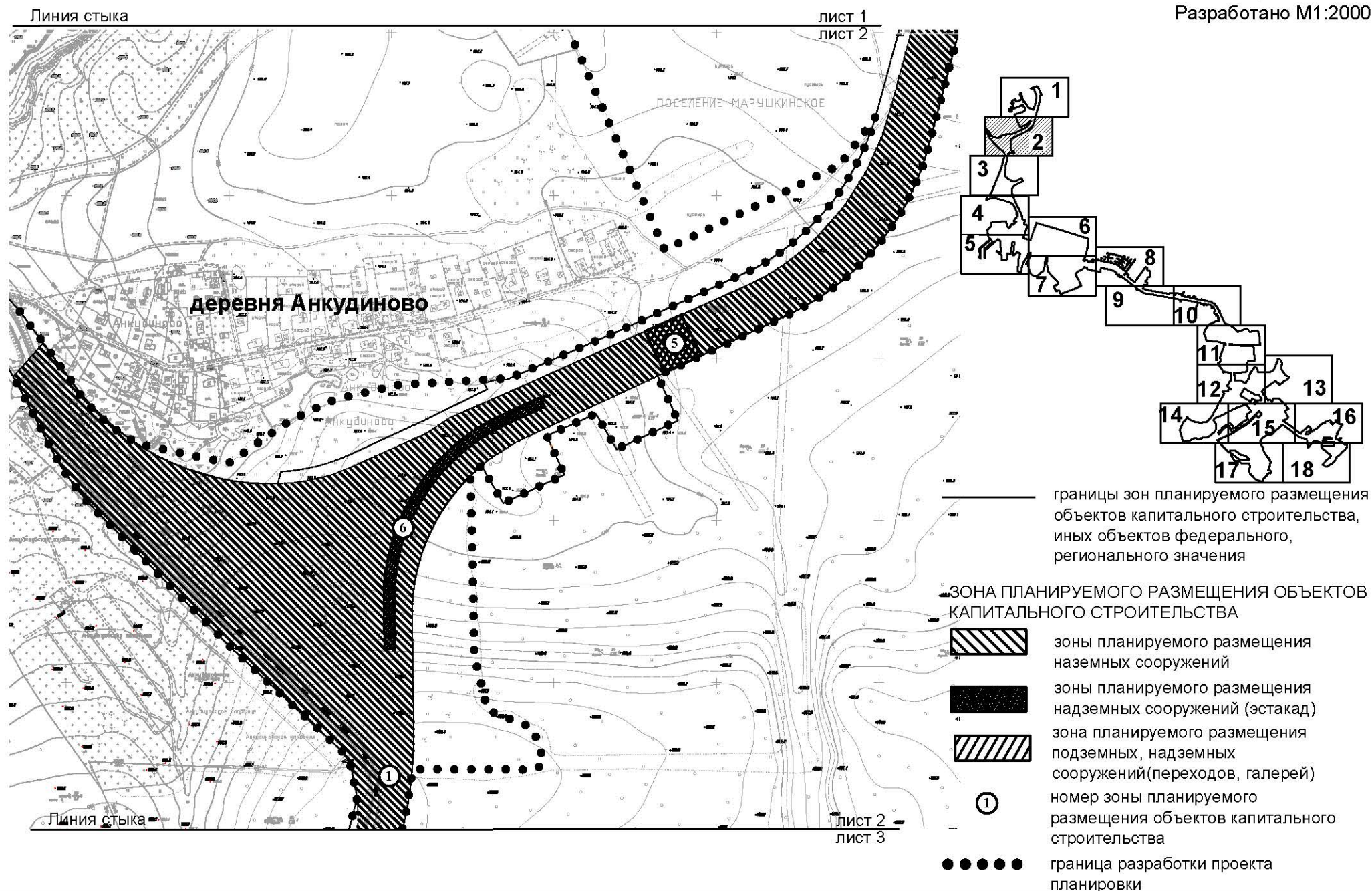
лист 1
лист 2

ПЛАН "ГРАНИЦЫ ЗОН ПЛАНИРУЕМОГО РАЗМЕЩЕНИЯ ОБЪЕКТОВ"

Лист № 2

Поселение Марушкинское
города Москвы

Разработано М1:2000

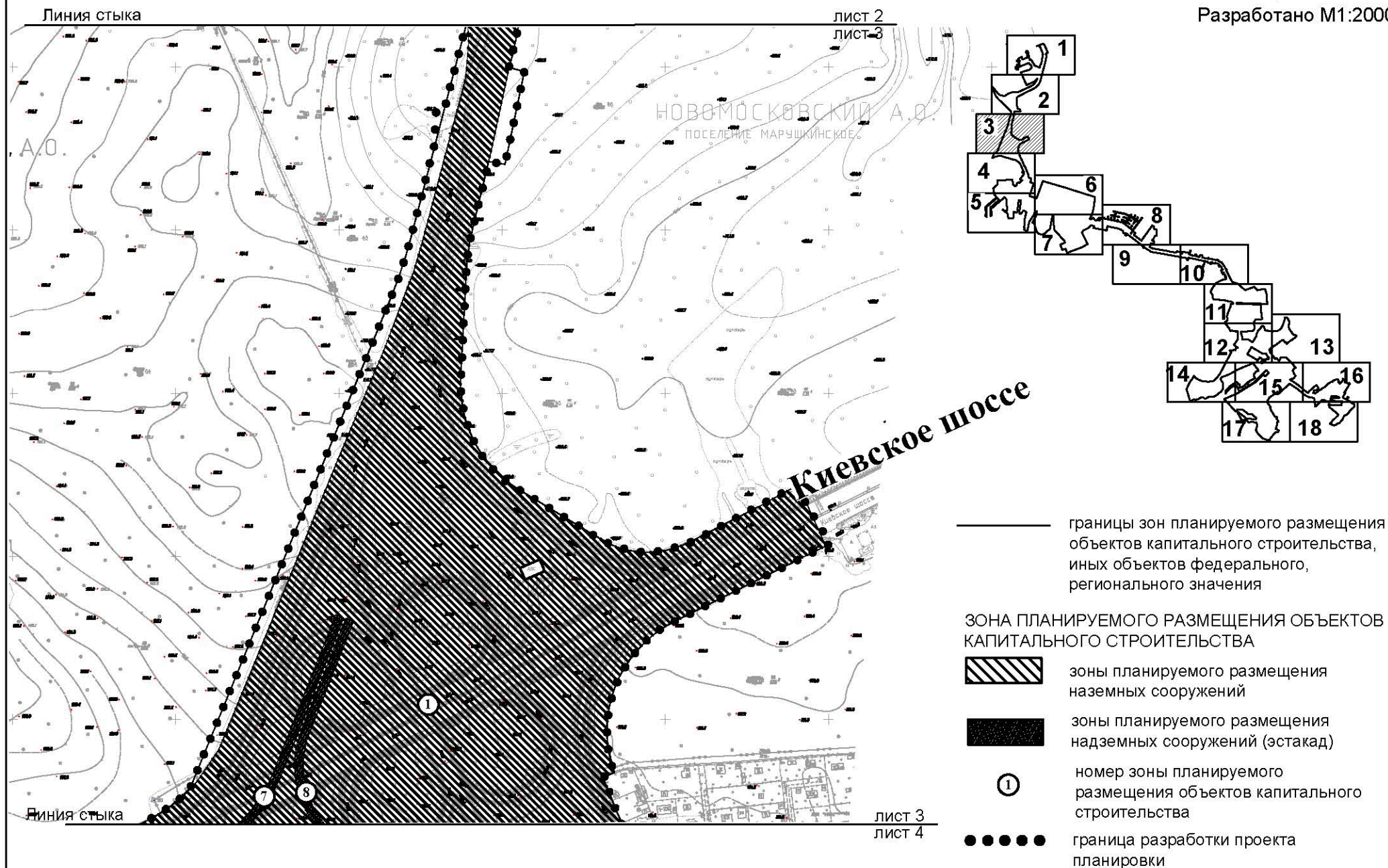


ПЛАН "ГРАНИЦЫ ЗОН ПЛАНИРУЕМОГО РАЗМЕЩЕНИЯ ОБЪЕКТОВ"

Лист № 3

Поселение Марушкинское
города Москвы

Разработано М1:2000

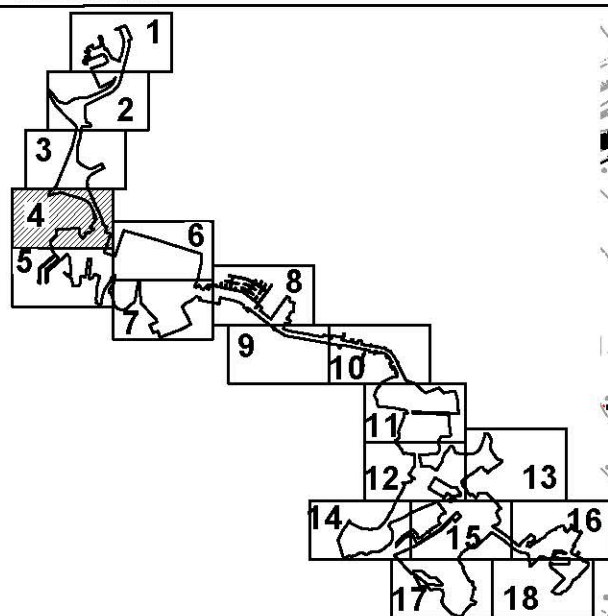


ПЛАН "ГРАНИЦЫ ЗОН ПЛАНИРУЕМОГО РАЗМЕЩЕНИЯ ОБЪЕКТОВ"

Лист № 4

Поселение Первомайское
города Москвы
Разработано М1:2000

Линия стыка



— границы зон планируемого размещения
объектов капитального строительства,
иных объектов федерального,
регионального значения

ЗОНА ПЛАНИРУЕМОГО РАЗМЕЩЕНИЯ ОБЪЕКТОВ
КАПИТАЛЬНОГО СТРОИТЕЛЬСТВА



зоны планируемого размещения
наземных сооружений



зоны планируемого размещения
надземных сооружений (эстакад)



зона планируемого размещения
подземных, надземных
сооружений (переходов, галерей)

①

номер зоны планируемого
размещения объектов капитального
строительства



граница разработки проекта
планировки



лист 3

лист 4

СНТ "Отдых"

лист 4

лист 6

Линия стыка

лист 4

лист 5

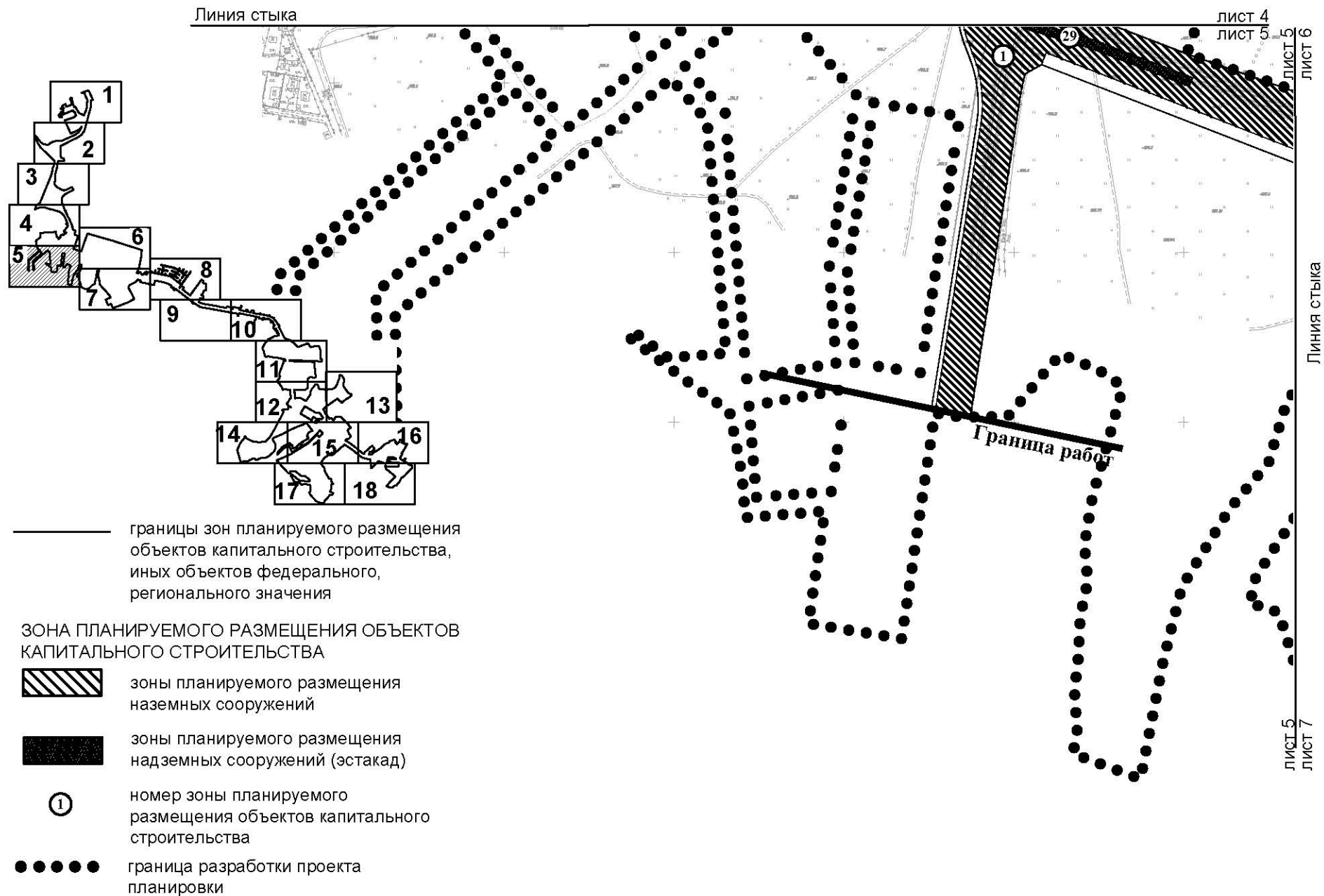
Линия стыка

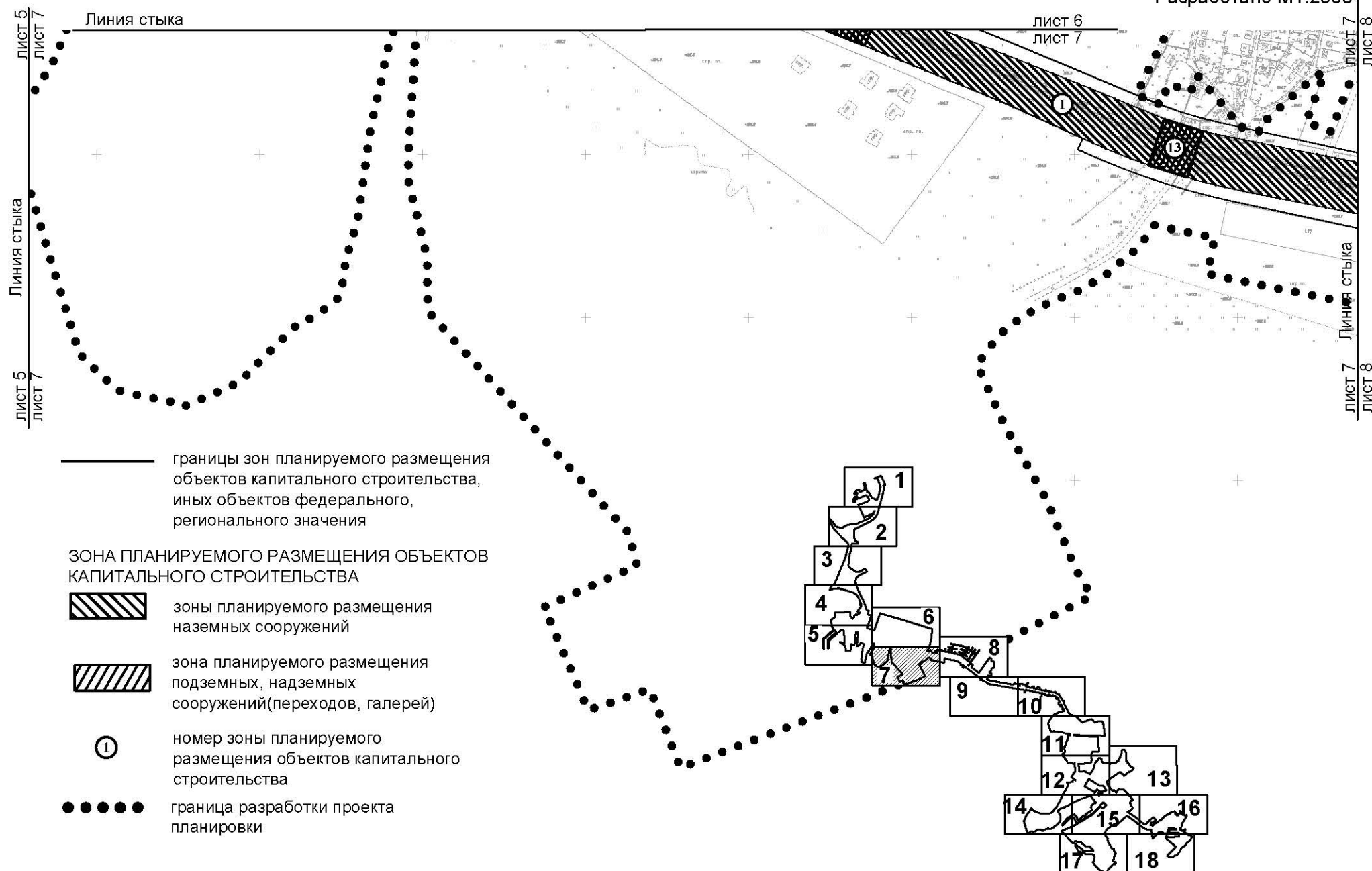
ПЛАН "ГРАНИЦЫ ЗОН ПЛАНИРУЕМОГО РАЗМЕЩЕНИЯ ОБЪЕКТОВ"

Лист № 5

Поселение Первомайское
города Москвы

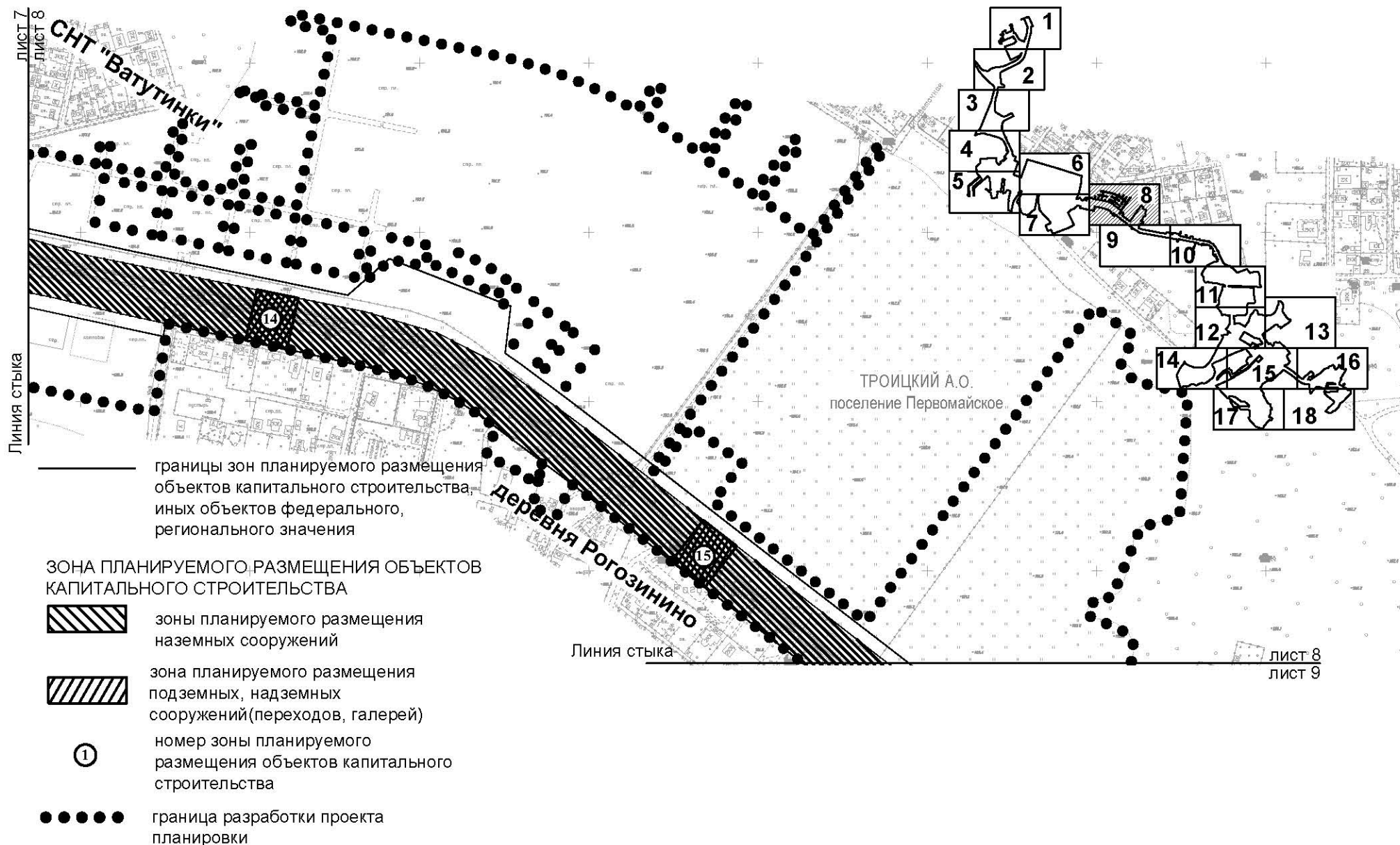
Разработано М1:2000





ПЛАН "ГРАНИЦЫ ЗОН ПЛАНИРУЕМОГО РАЗМЕЩЕНИЯ ОБЪЕКТОВ"

Лист № 8
Поселение Первомайское
города Москвы
Разработано М1:2000



ПЛАН "ГРАНИЦЫ ЗОН ПЛАНИРУЕМОГО РАЗМЕЩЕНИЯ ОБЪЕКТОВ"

Лист № 9

Поселение Первомайское
города Москвы
Разработано М1:2000

Линия стыка

лист 8
лист 9

лист 9
лист 10

СНТ "Дубрава"

— границы зон планируемого размещения
объектов капитального строительства,
иных объектов федерального,
регионального значения

ЗОНА ПЛАНИРУЕМОГО РАЗМЕЩЕНИЯ ОБЪЕКТОВ
КАПИТАЛЬНОГО СТРОИТЕЛЬСТВА



зоны планируемого размещения
наземных сооружений



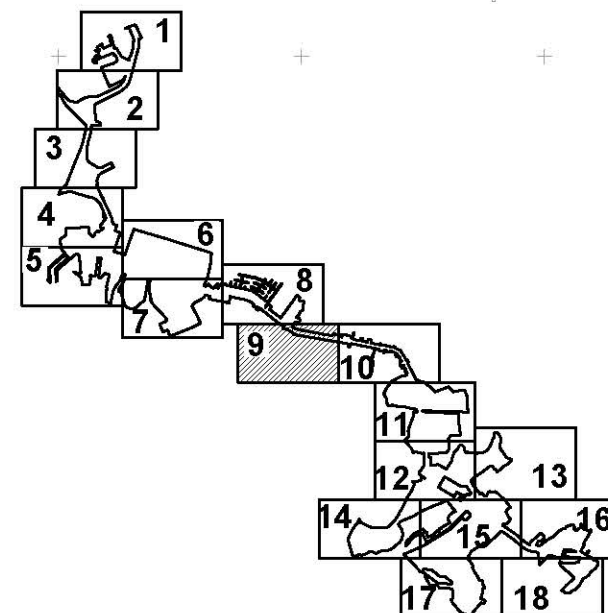
зона планируемого размещения
подземных, надземных
сооружений(переходов, галерей)

①

номер зоны планируемого
размещения объектов капитального
строительства



граница разработки проекта
планировки



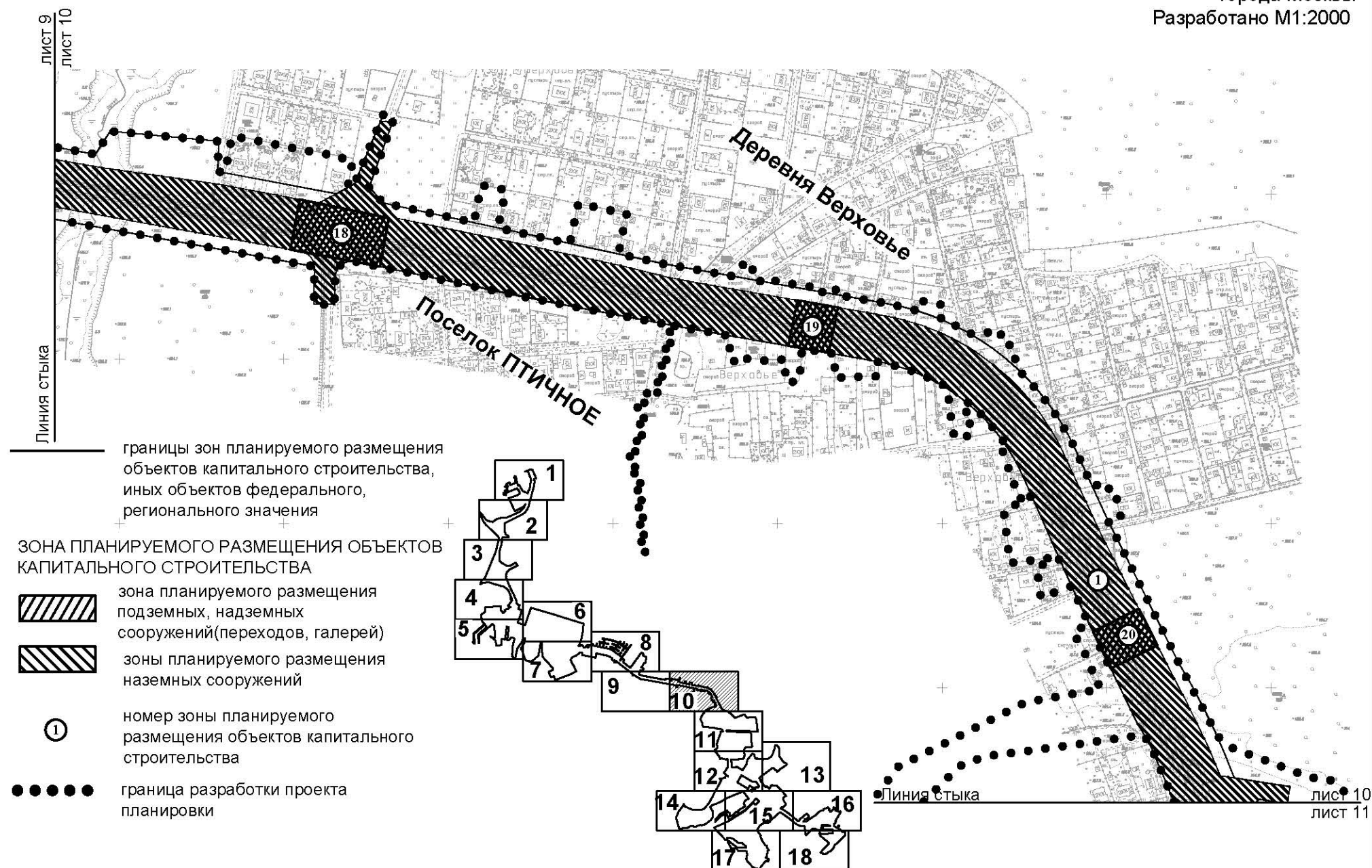
Линия стыка

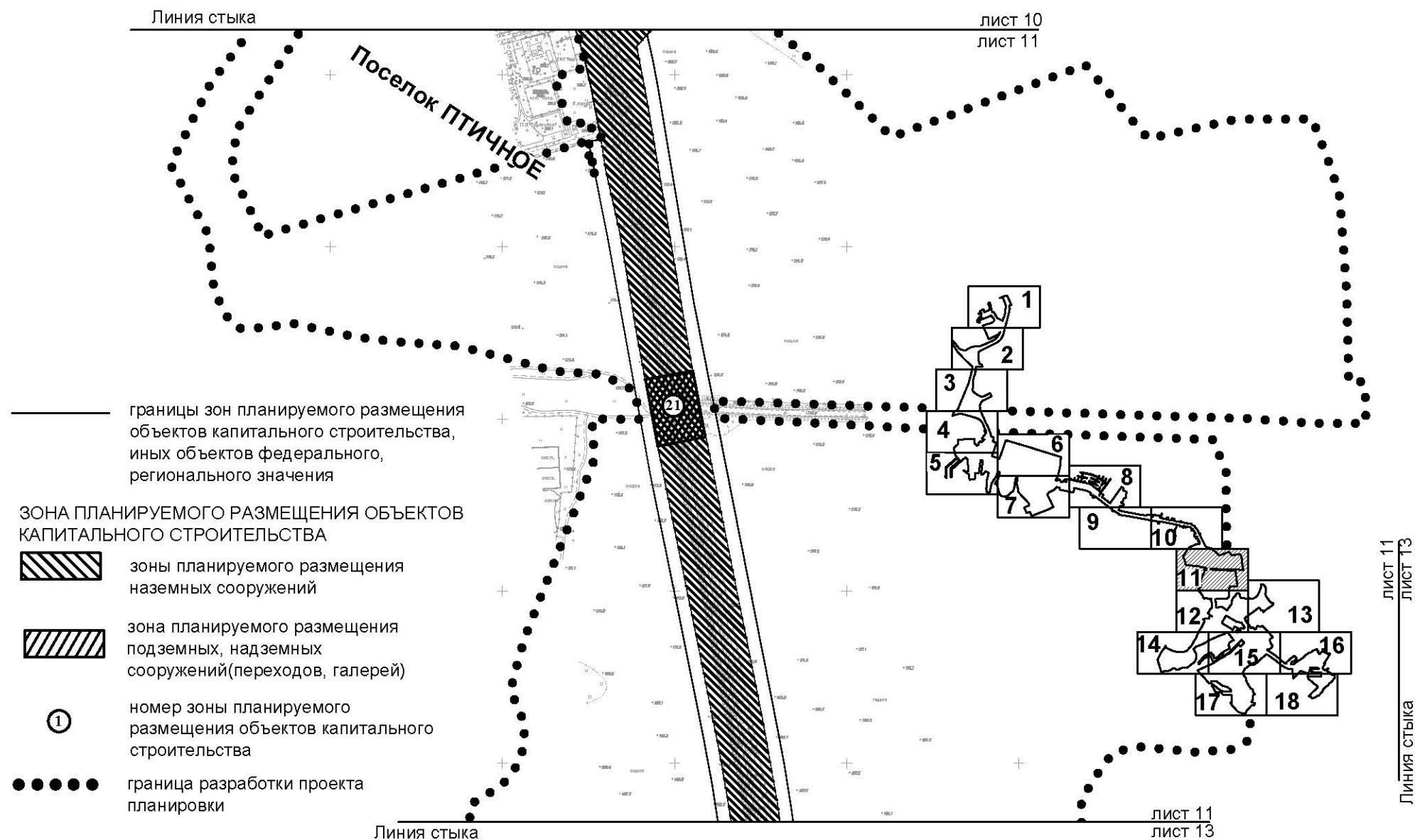
ПЛАН "ГРАНИЦЫ ЗОН ПЛАНИРУЕМОГО РАЗМЕЩЕНИЯ ОБЪЕКТОВ"

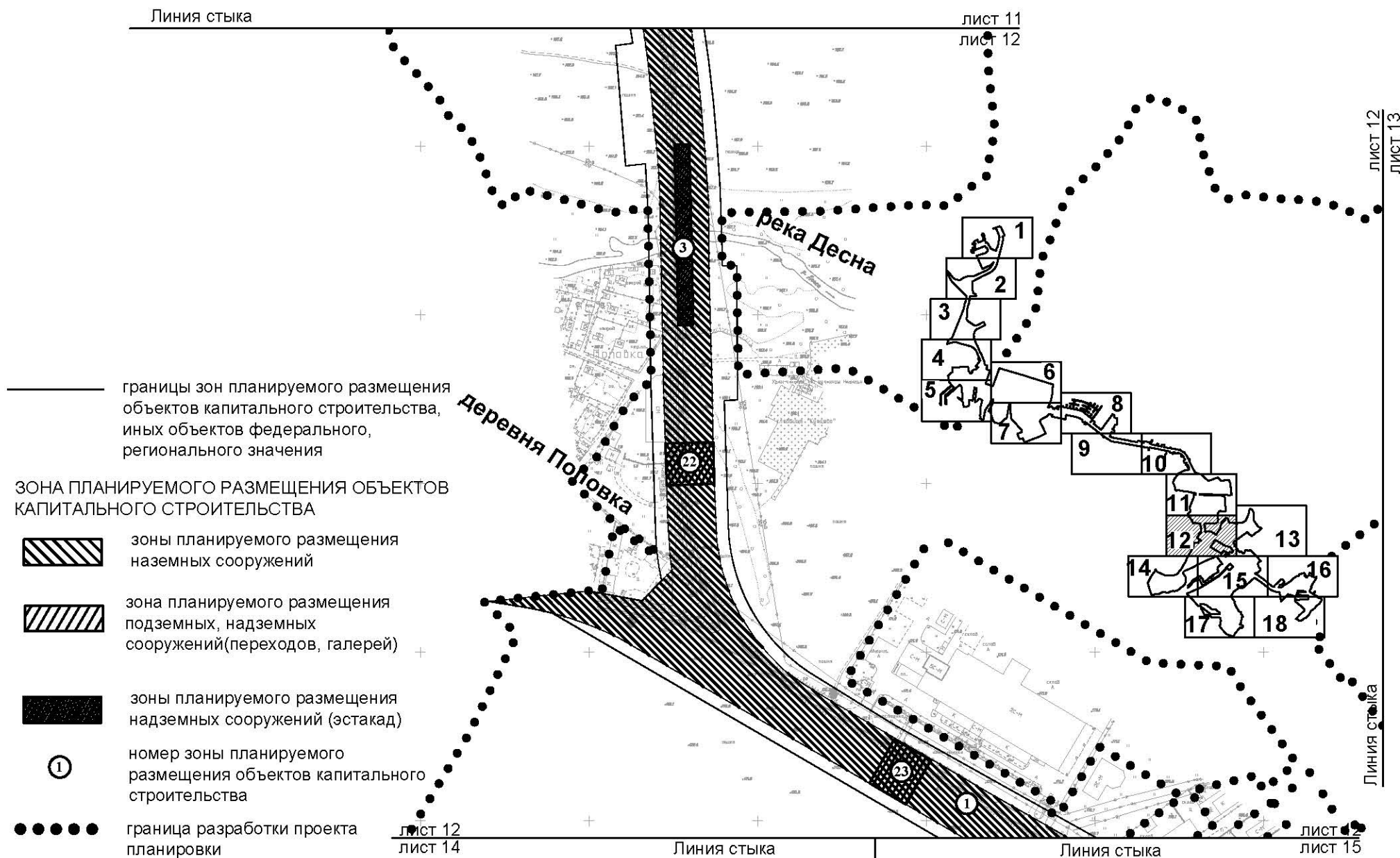
Лист № 10

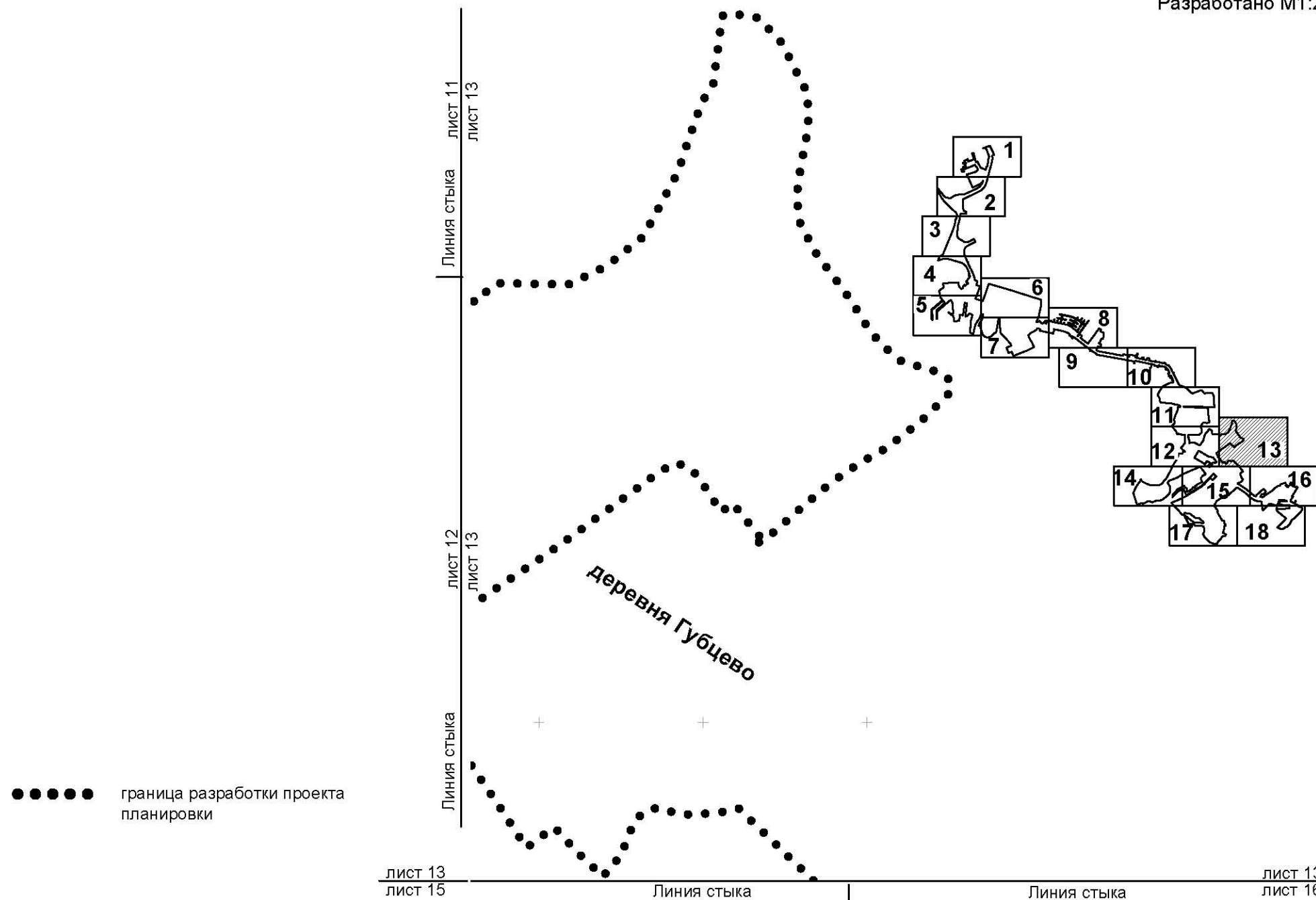
Поселение Первомайское
города Москвы

Разработано М1:2000









ПЛАН "ГРАНИЦЫ ЗОН ПЛАНИРУЕМОГО РАЗМЕЩЕНИЯ ОБЪЕКТОВ"

Лист № 14

Поселение Первомайское
города Москвы
Разработано М1:2000

Линия стыка

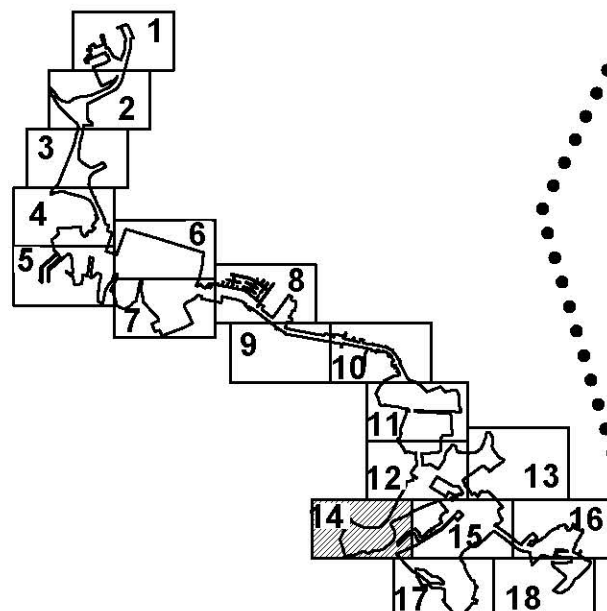
лист 12

лист 14

деревня Поповка

деревня Ширяево

..... граница разработки проекта
планировки



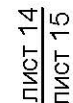
лист 14
лист 15

Линия стыка

Линия стыка

лист 14

лист 17



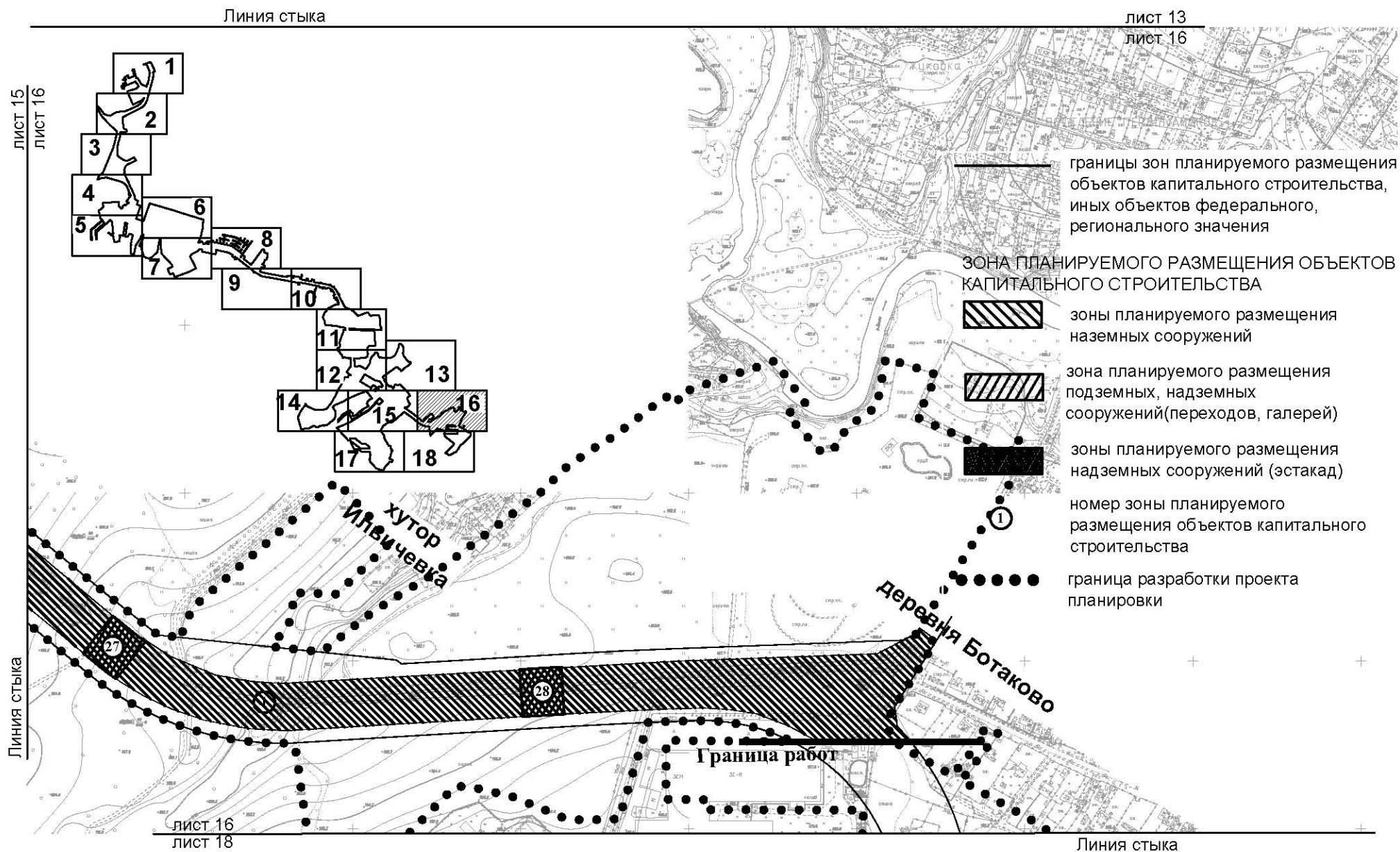
Линия стыка

ЛИСТ 15
ЛИСТ 17

Линия стыка

Линия стыка

лист 15
лист 18

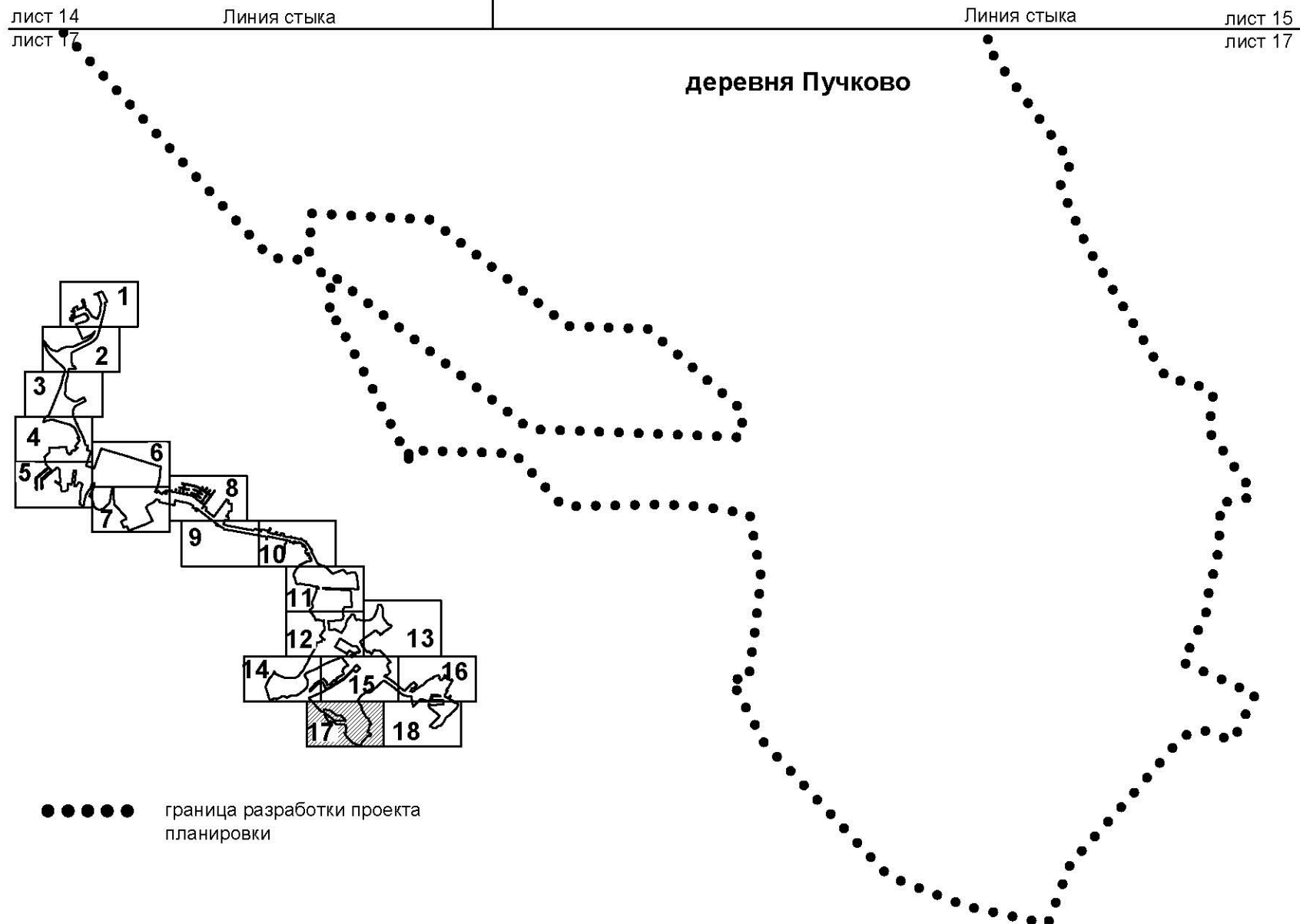


ПЛАН "ГРАНИЦЫ ЗОН ПЛАНИРУЕМОГО РАЗМЕЩЕНИЯ ОБЪЕКТОВ"

Лист № 17

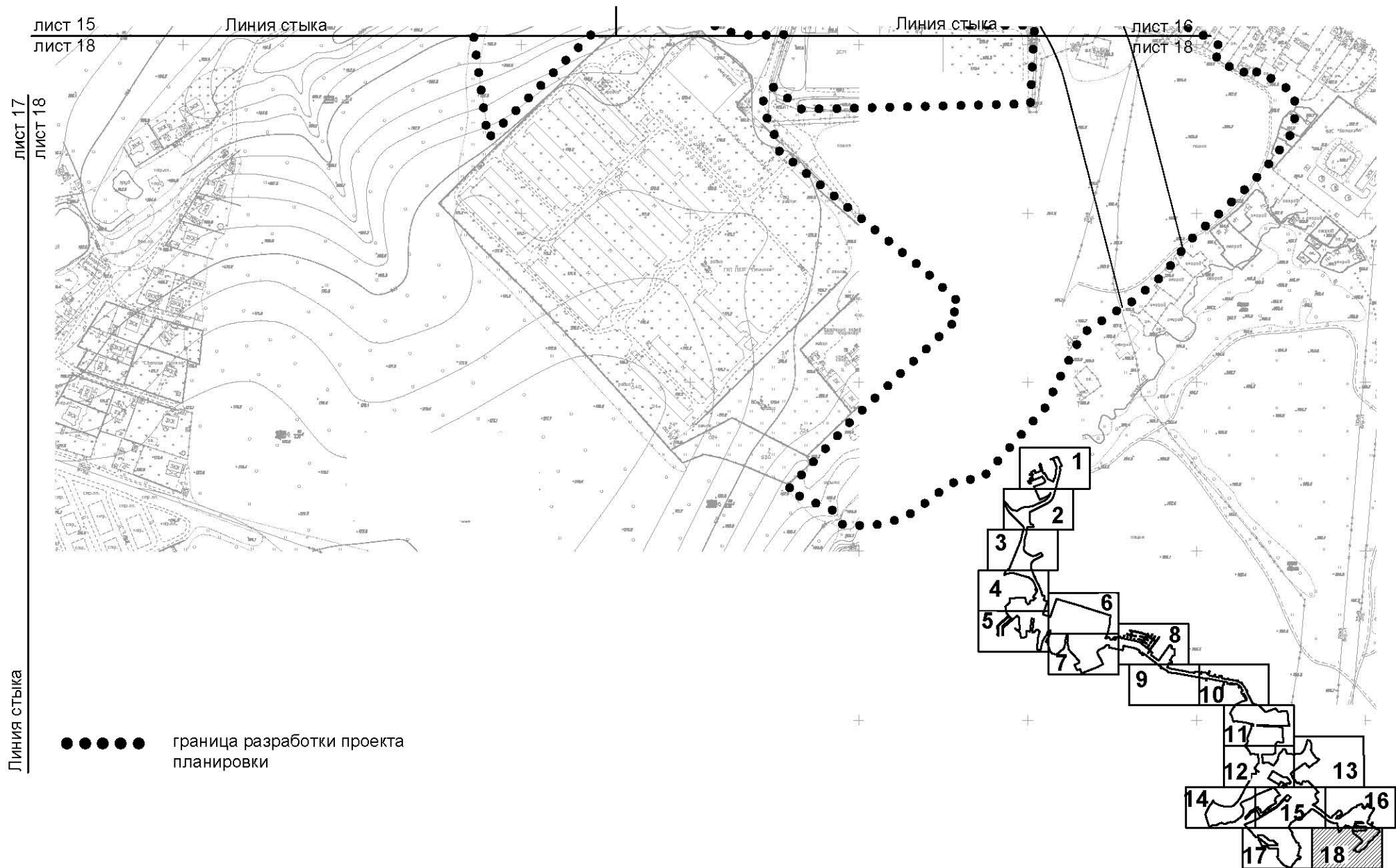
Поселение Первомайское
города Москвы

Разработано М1:2000



ПЛАН "ГРАНИЦЫ ЗОН ПЛАНИРУЕМОГО РАЗМЕЩЕНИЯ ОБЪЕКТОВ"

Лист № 18
Поселение Первомайское
города Москвы
Разработано М1:2000

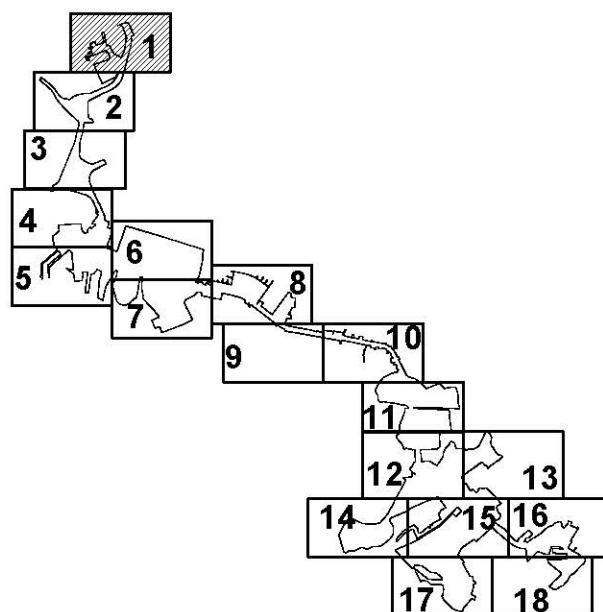


ПЛАН "МЕЖЕВАНИЕ ТЕРРИТОРИИ"


Лист № 1

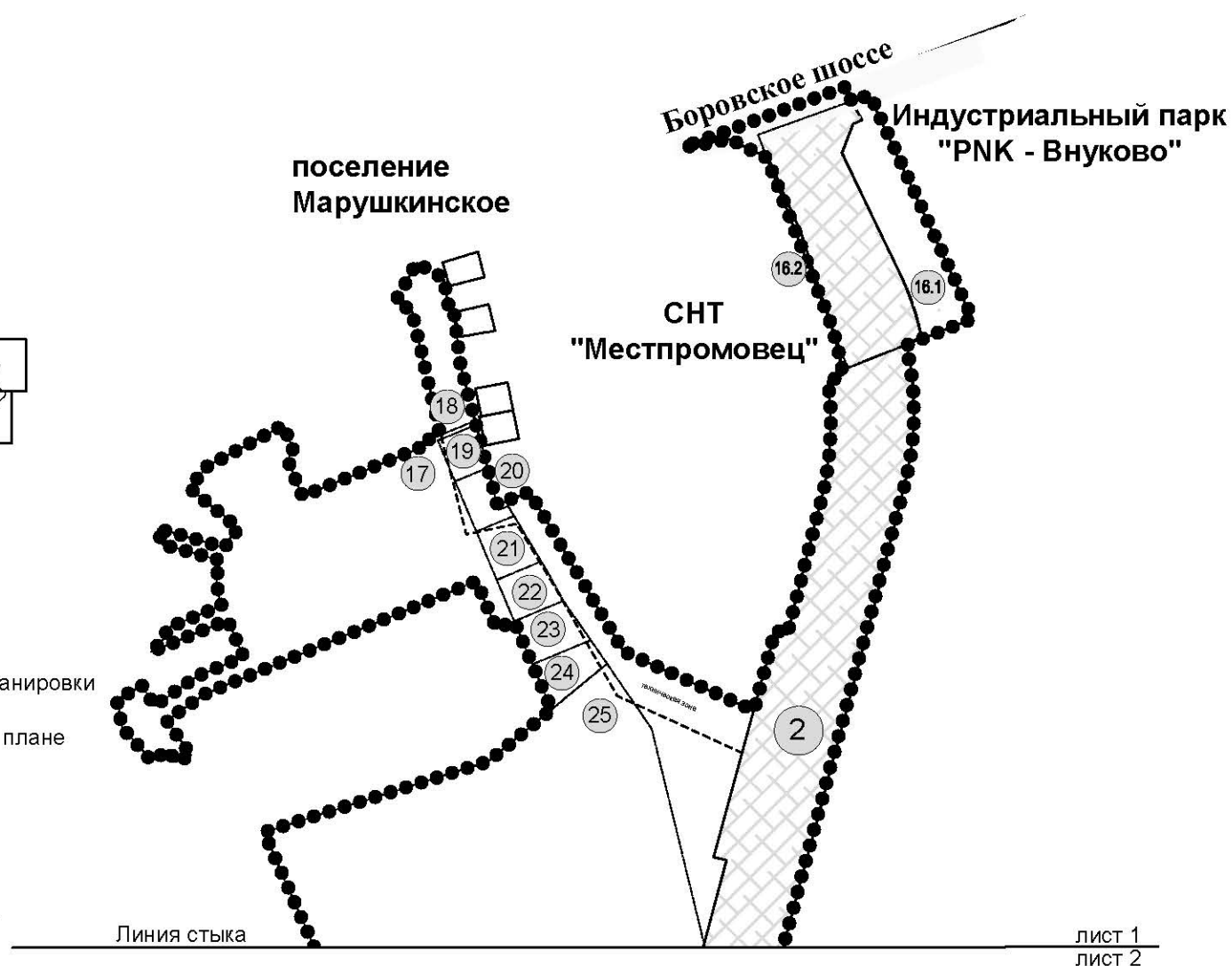
Поселение Марушкинское
город Москва

Разработано М1:2000



УСЛОВНЫЕ ОБОЗНАЧЕНИЯ


- ● ● ● ● граница разработки проекта планировки
- ⑫ номера земельных участков на плане
-  участки улично-дорожной сети
- красные линии
- границы кадастровых участков
- граница технической зоны

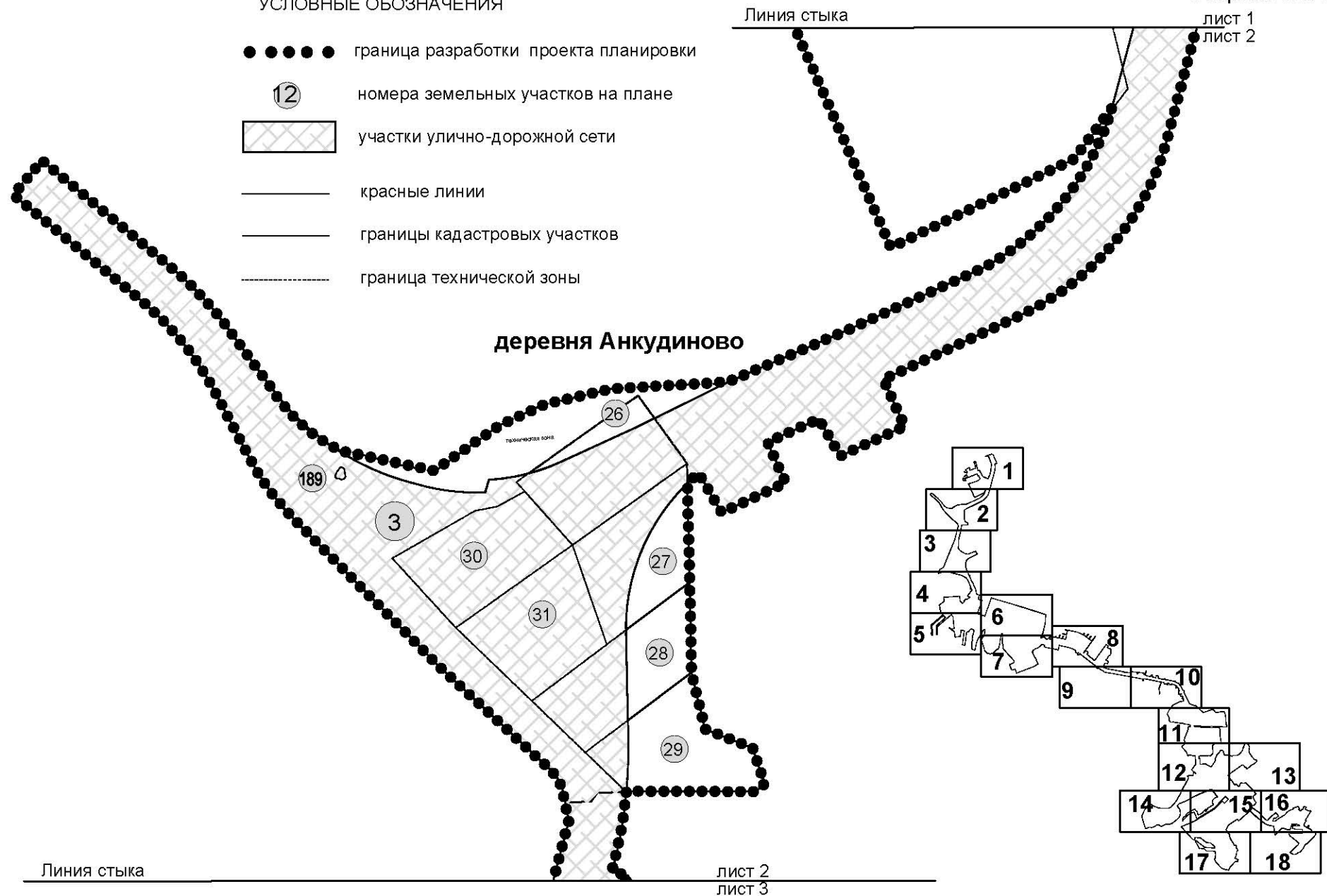


ПЛАН "МЕЖЕВАНИЕ ТЕРРИТОРИИ"

Лист № 2
Поселение Марушкинское
город Москва
Разработано М1:2000

УСЛОВНЫЕ ОБОЗНАЧЕНИЯ

- ● ● ● ● граница разработки проекта планировки
- ⑫ номера земельных участков на плане
-  участки улично-дорожной сети
- красные линии
- границы кадастровых участков
- граница технической зоны



ПЛАН "МЕЖЕВАНИЕ ТЕРРИТОРИИ"

Лист № 3
Поселение Марушкинское
город Москва
Разработано М1:2000

Линия стыка

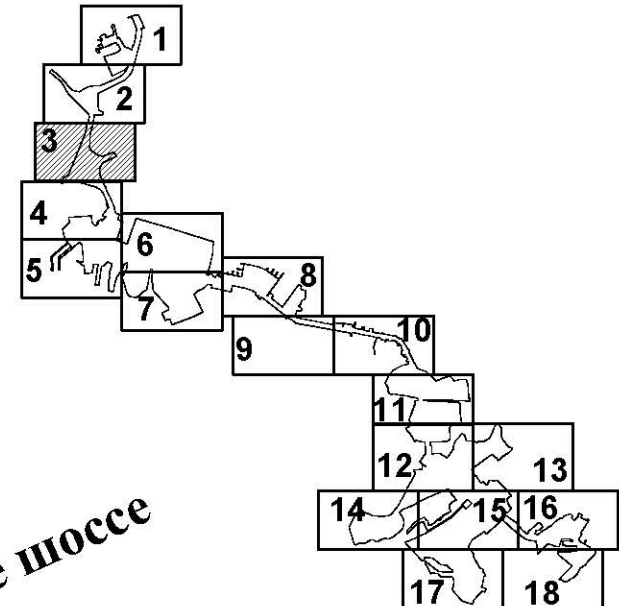
лист 2
лист 3

Апрелевское лесничество
Наро-Фоминского ЛКТ
(Москва)

Апрелевское лесничество
Наро-Фоминского ЛКТ
(Москва)

Киевское шоссе

ДНП "НИАТ"



УСЛОВНЫЕ ОБОЗНАЧЕНИЯ

- ● ● ● ● граница разработки проекта планировки
- 12 номера земельных участков на плане
- участки улично-дорожной сети
- красные линии
- границы кадастровых участков
- граница технической зоны

Линия стыка

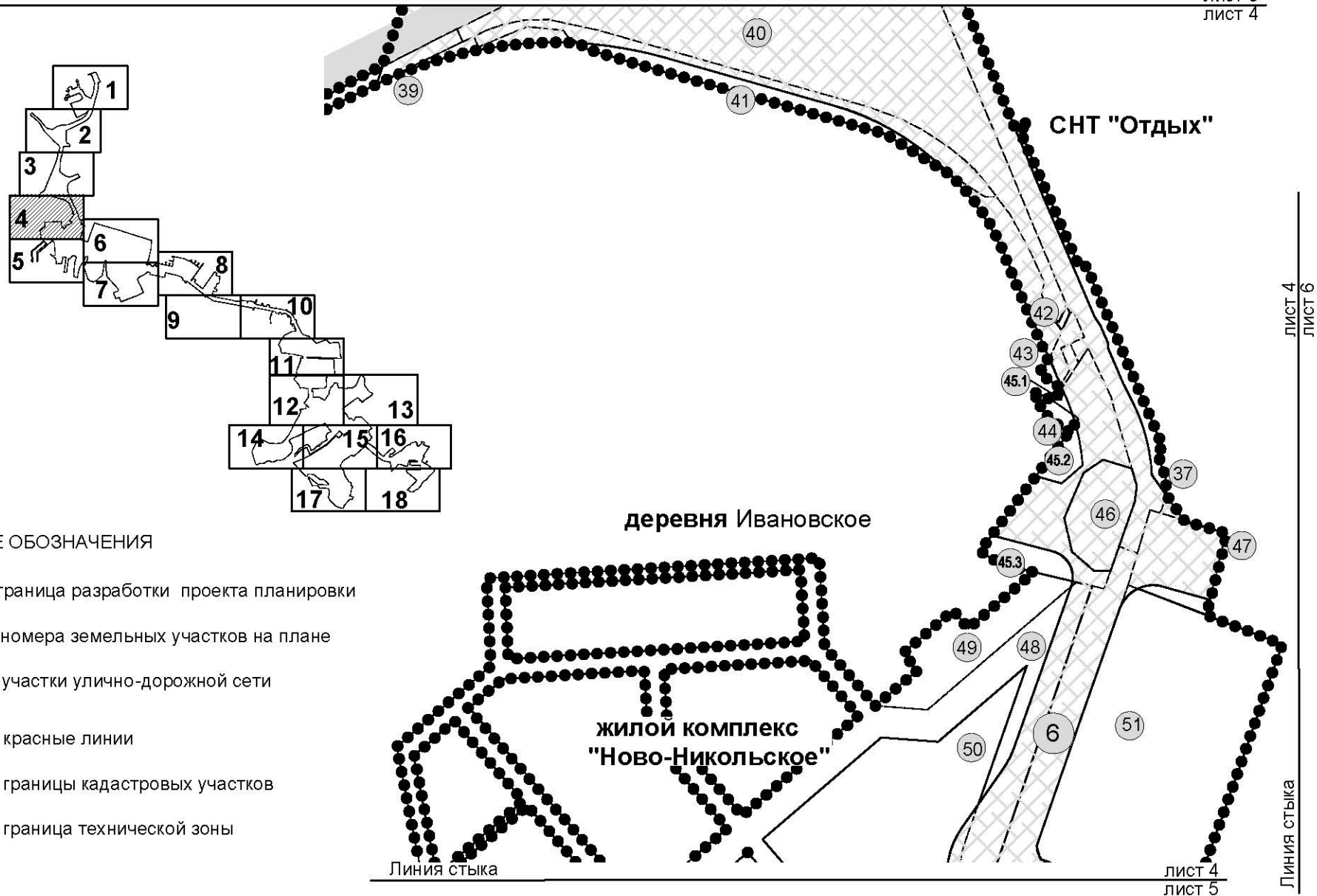
лист 3
лист 4

ПЛАН "МЕЖЕВАНИЕ ТЕРРИТОРИИ"

Лист № 4
Поселение Первомайское
город Москва
Разработано М1:2000

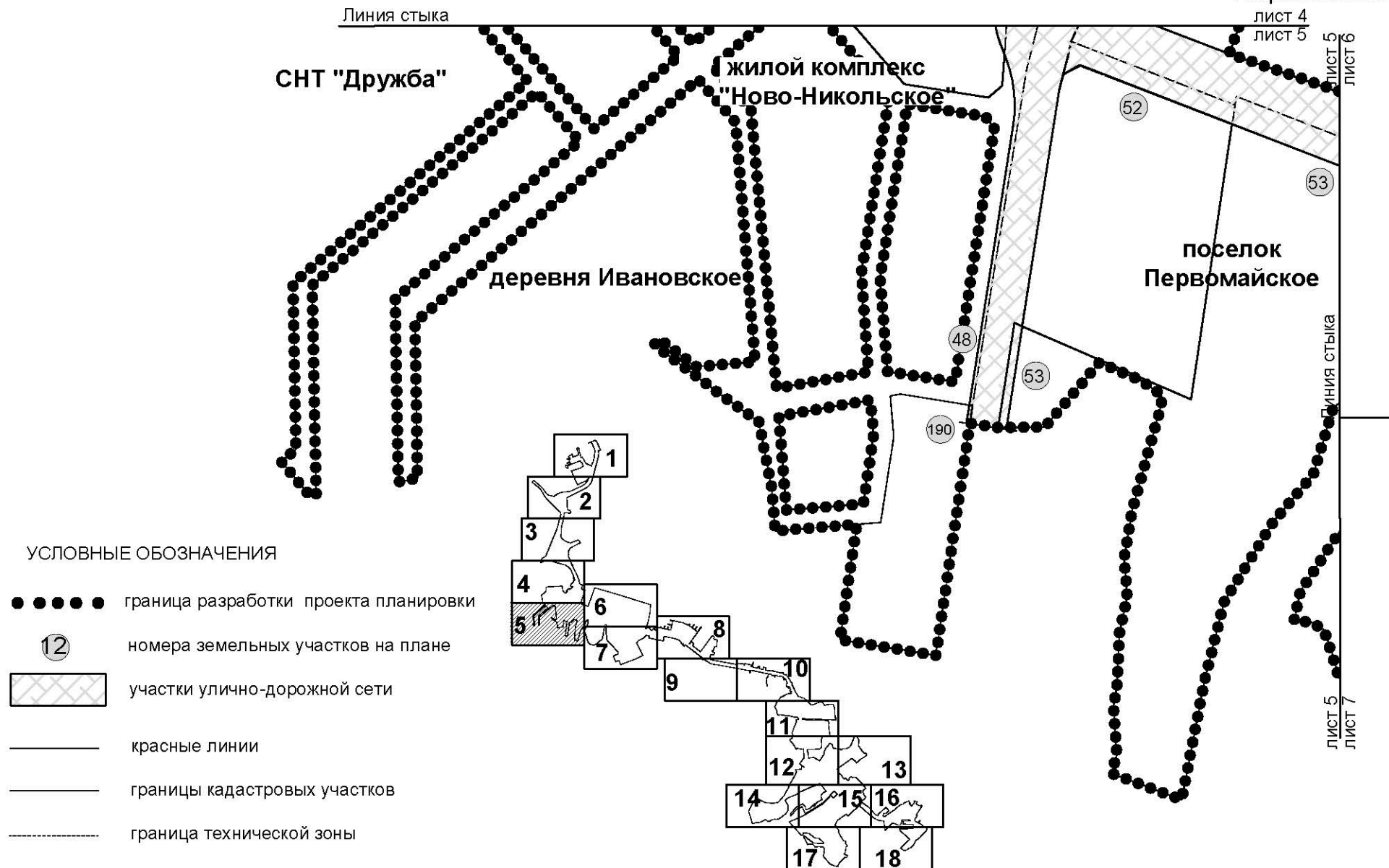
Линия стыка

лист 3
лист 4



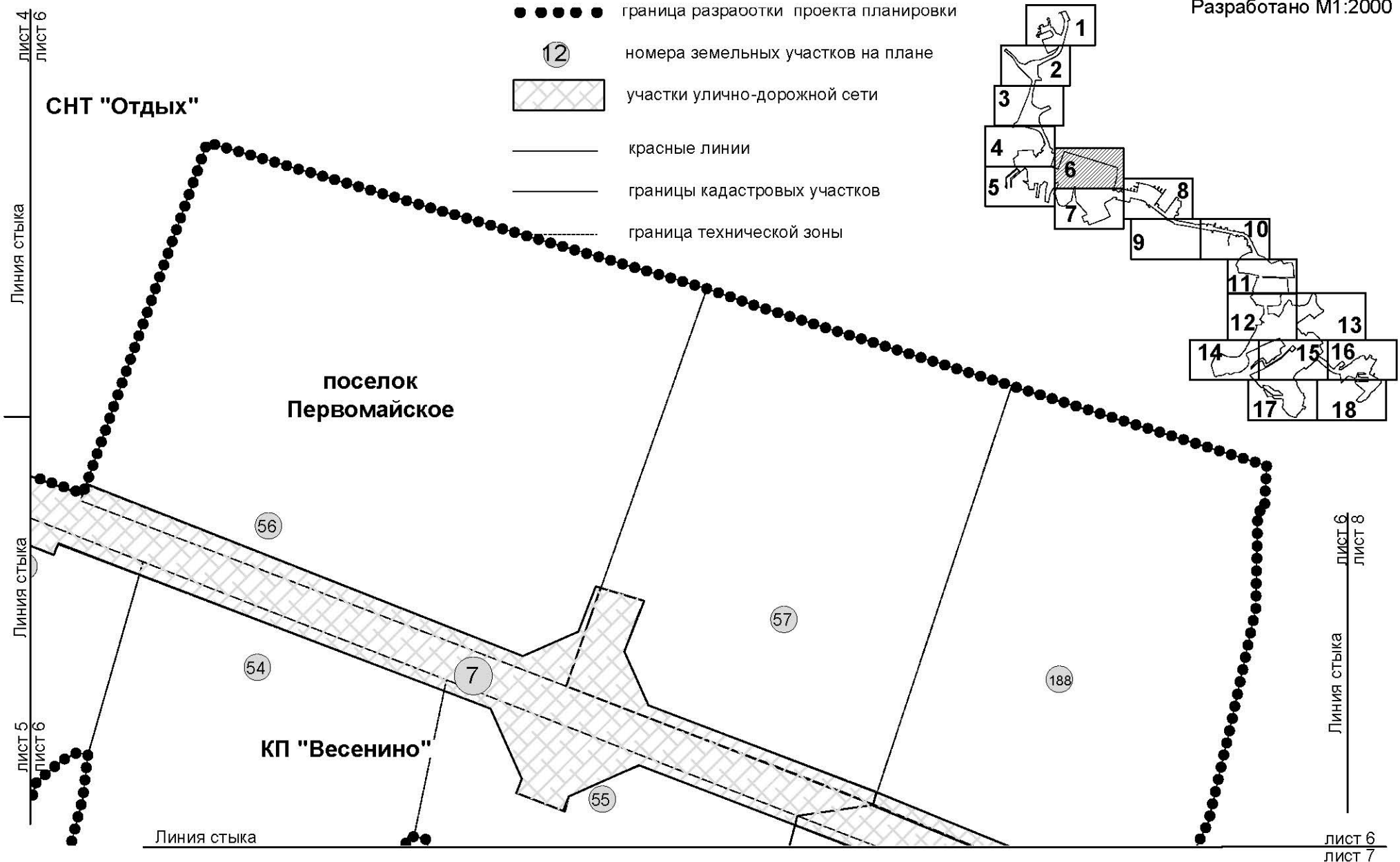
ПЛАН "МЕЖЕВАНИЕ ТЕРРИТОРИИ"

Лист № 5
Поселение Первомайское
город Москва
Разработано М1:2000



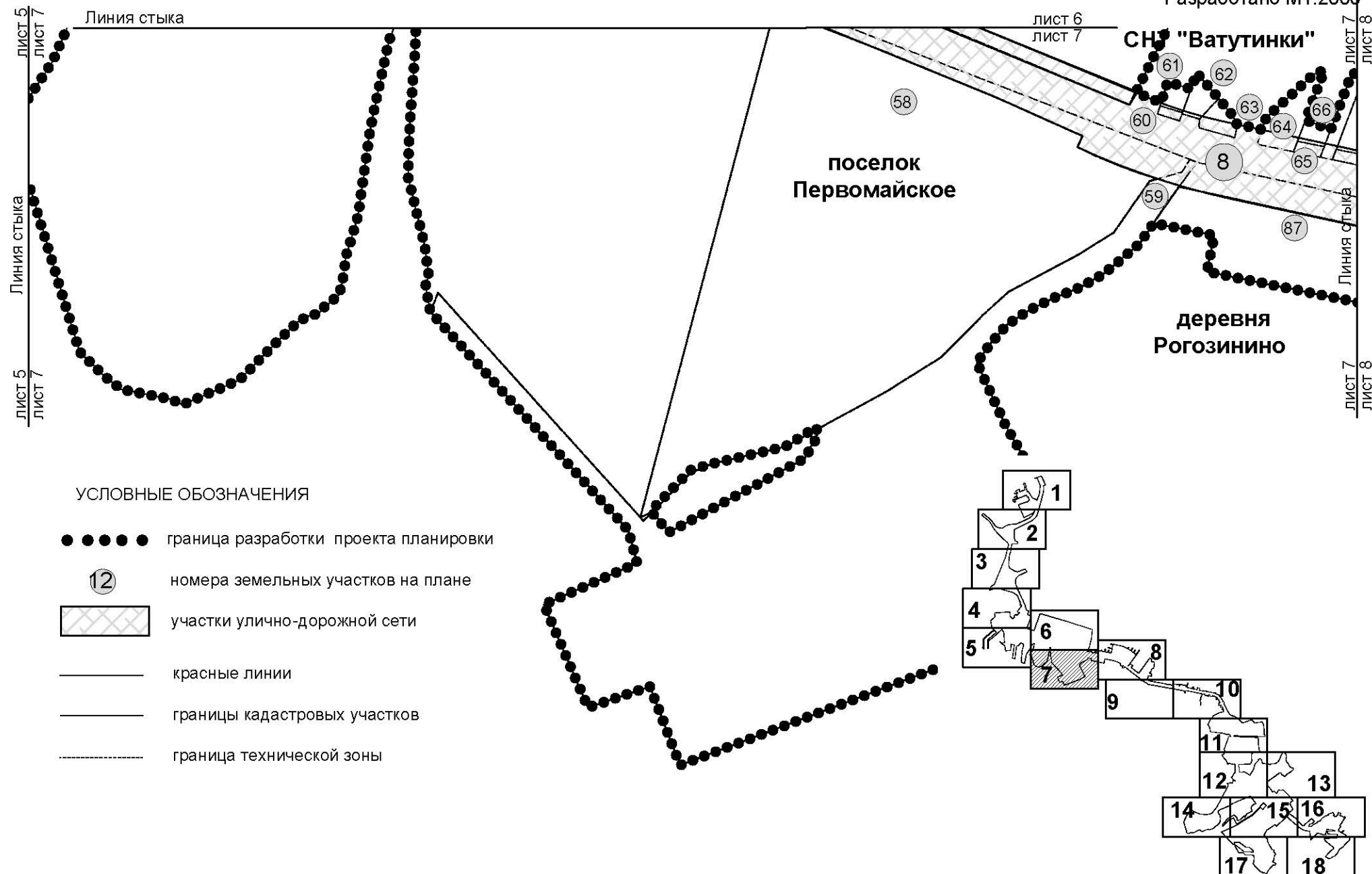
ПЛАН "МЕЖЕВАНИЕ ТЕРРИТОРИИ"

Лист № 6
Поселение Первомайское
город Москва
Разработано М1:2000



ПЛАН "МЕЖЕВАНИЕ ТЕРРИТОРИИ"

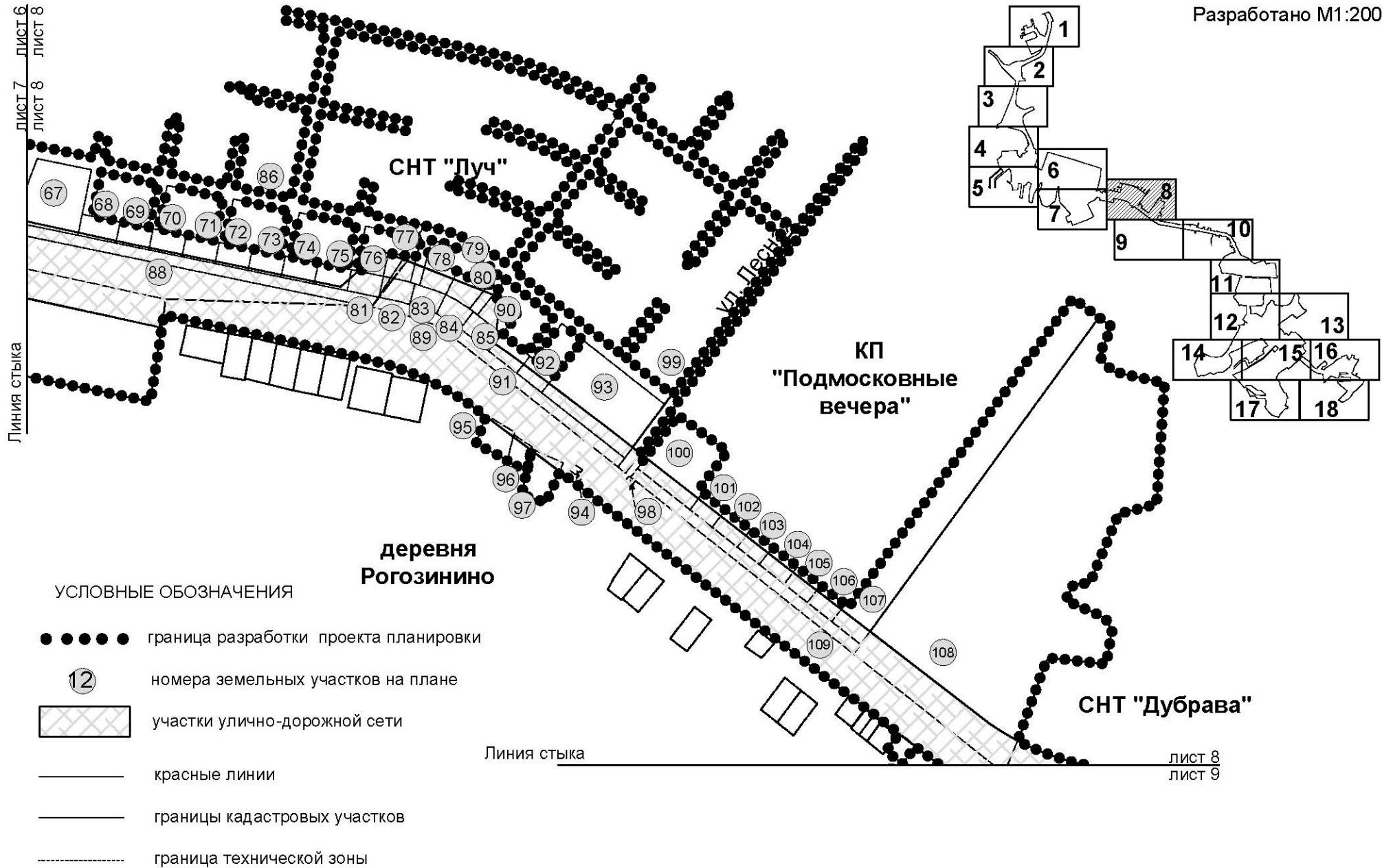
Лист № 7
Поселение Первомайское
город Москва
Разработано М1:2000



ПЛАН "МЕЖЕВАНИЕ ТЕРРИТОРИИ"

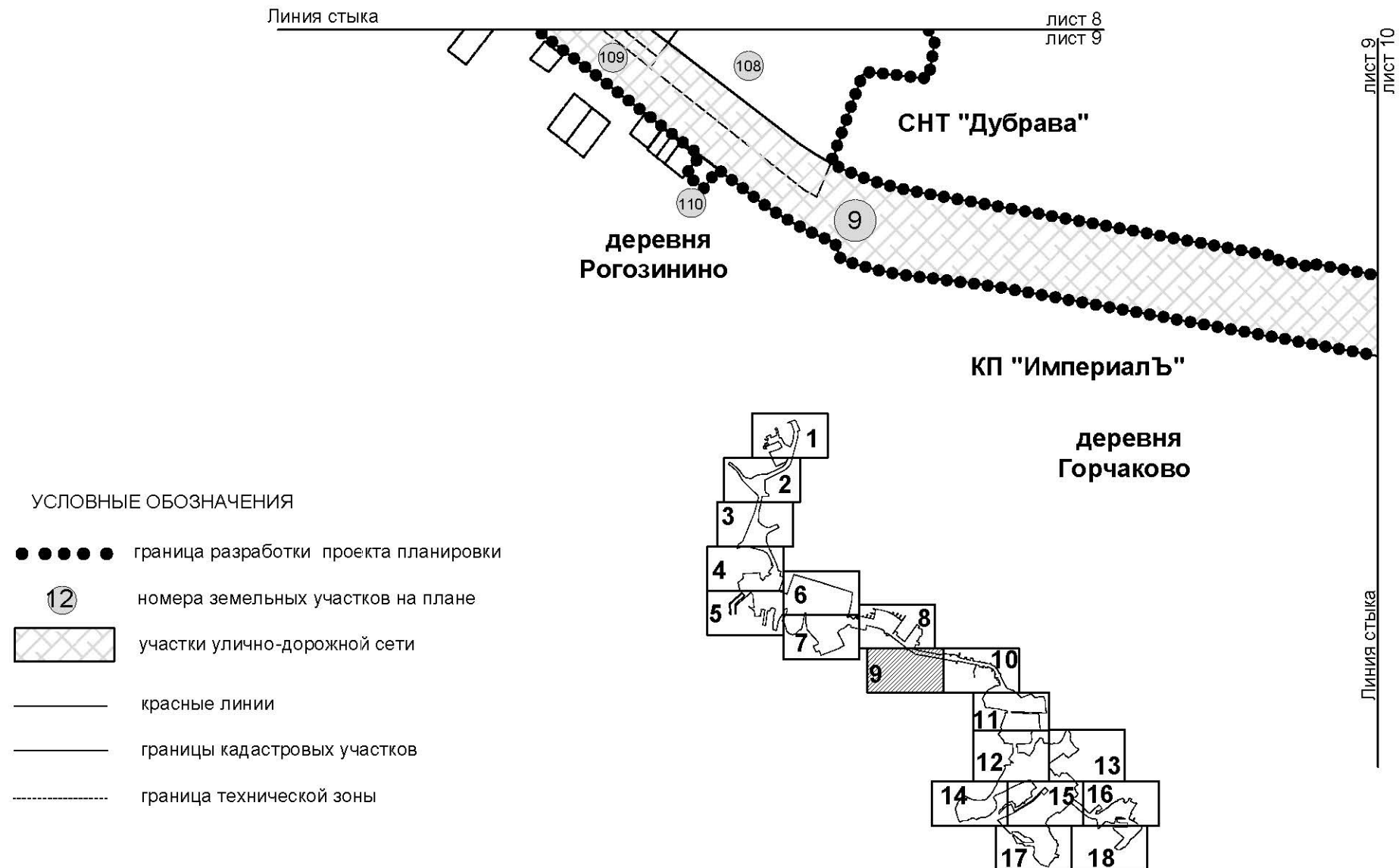
Лист № 8
Поселение Первомайское
город Москва

Разработано М1:2000



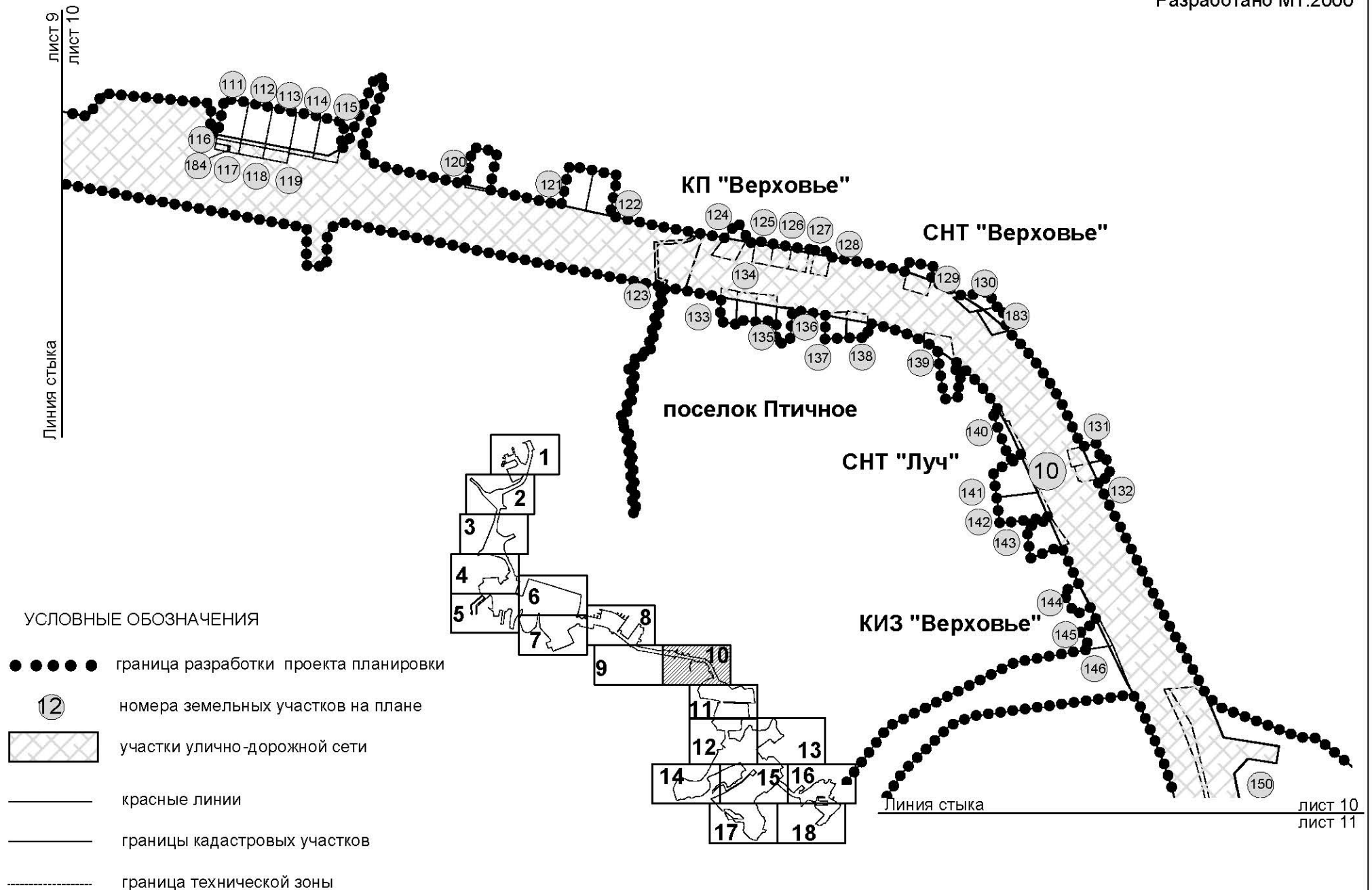
ПЛАН "МЕЖЕВАНИЕ ТЕРРИТОРИИ"

Лист № 9
Поселение Первомайское
город Москва
Разработано М1:2000



ПЛАН "МЕЖЕВАНИЕ ТЕРРИТОРИИ"

Лист № 10
Поселение Первомайское
город Москва
Разработано М1:2000

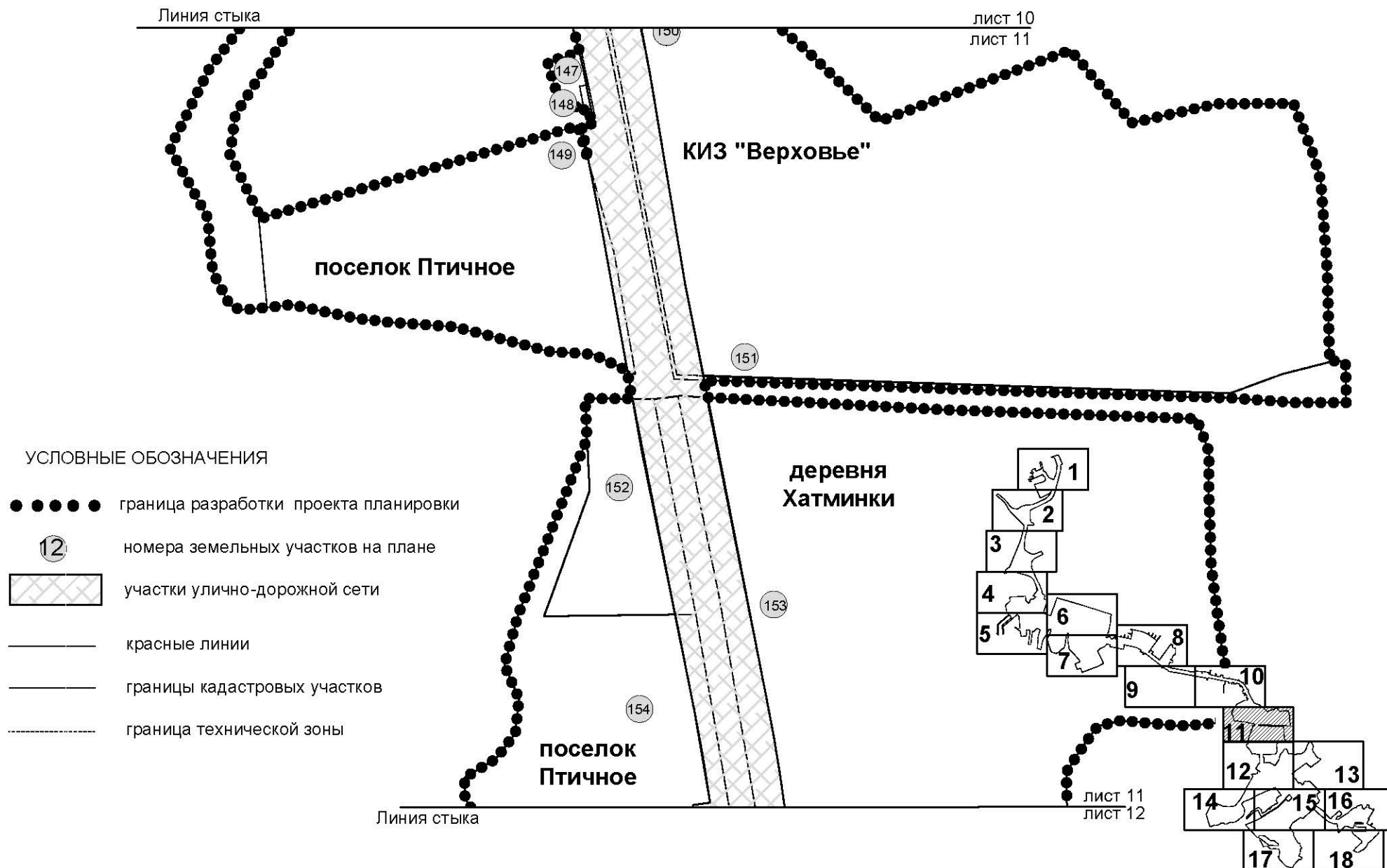


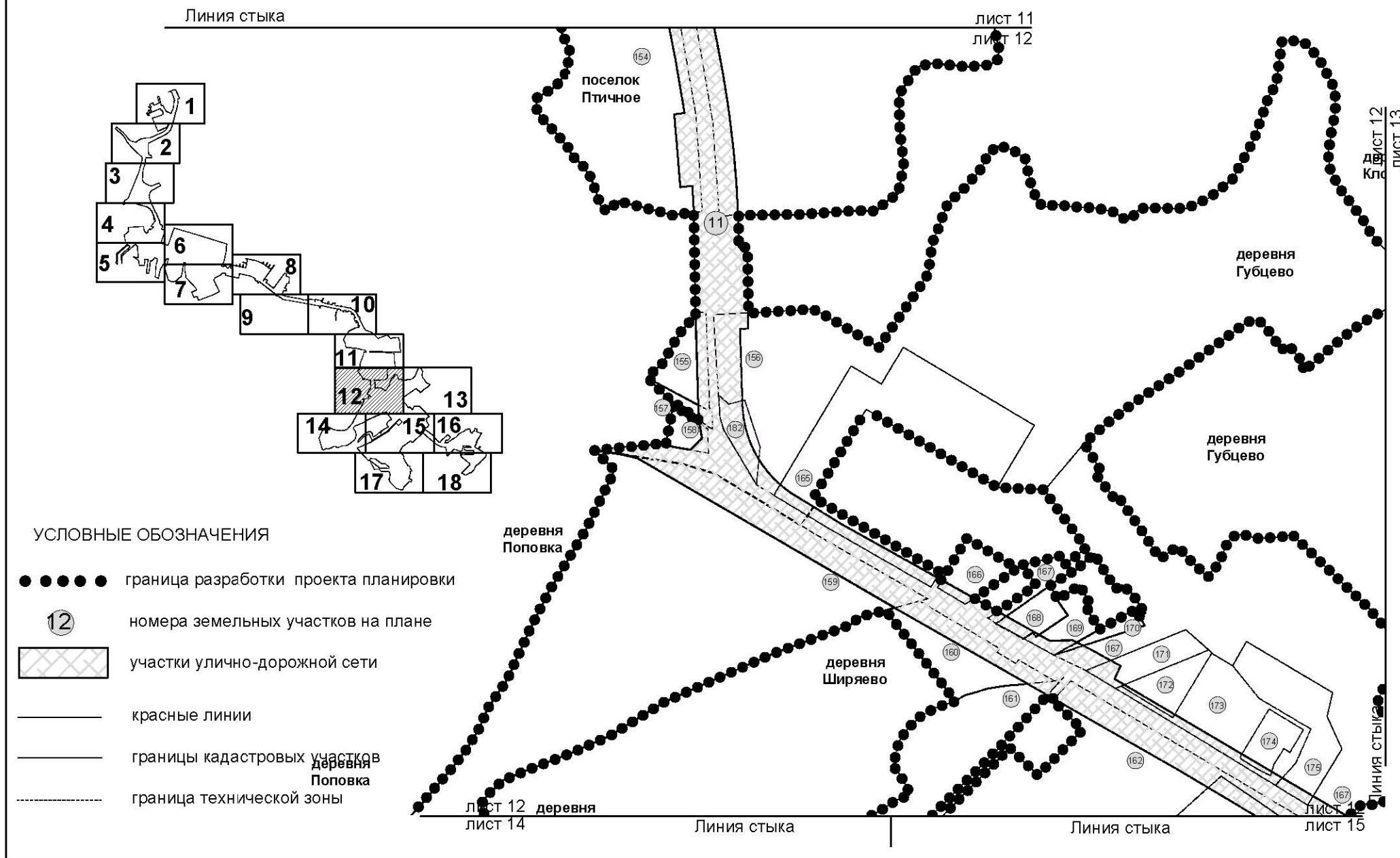
ПЛАН "МЕЖЕВАНИЕ ТЕРРИТОРИИ"

Лист № 11

Поселение Первомайское
город Москва

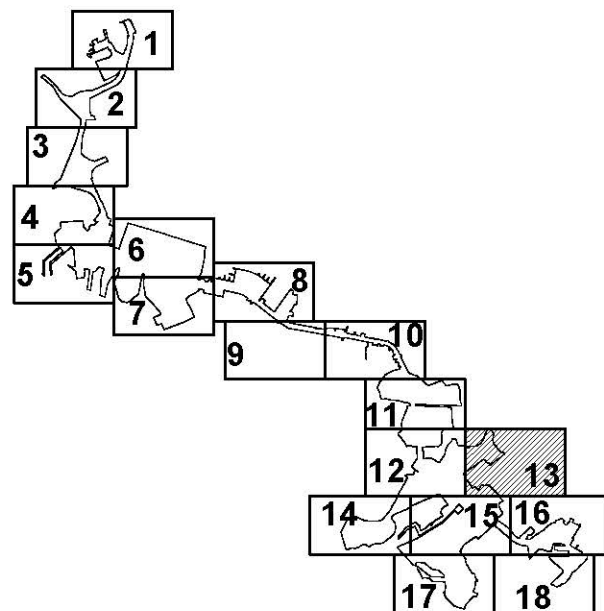
Разработано М1:2000





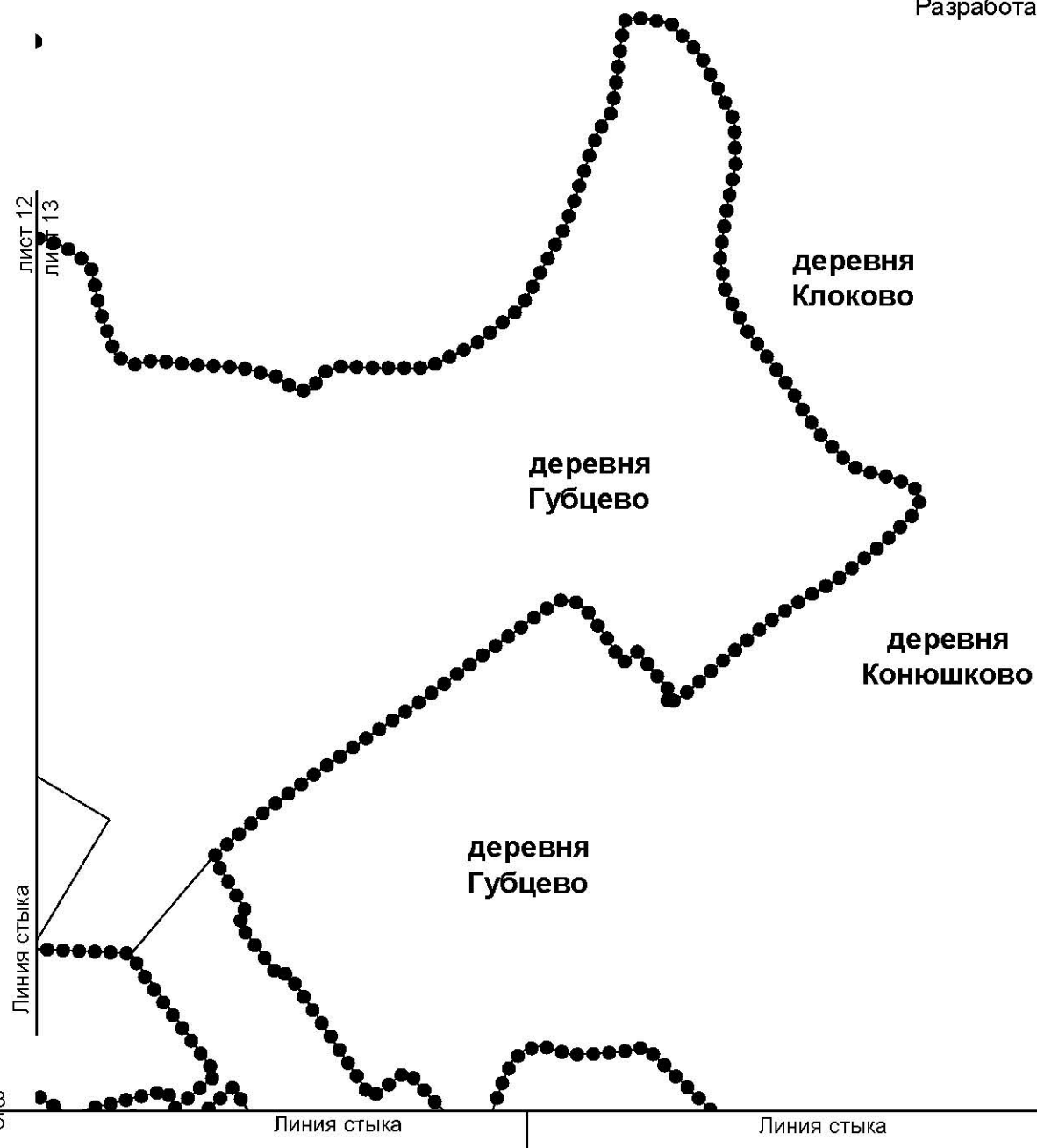
ПЛАН "МЕЖЕВАНИЕ ТЕРРИТОРИИ"

Лист № 13
Поселение Первомайское
город Москва
Разработано М1:2000



УСЛОВНЫЕ ОБОЗНАЧЕНИЯ

- ● ● ● ● граница разработки проекта планировки
- границы кадастровых участков



ПЛАН "МЕЖЕВАНИЕ ТЕРРИТОРИИ"

Лист № 14
Поселение Первомайское
город Москва
Разработано М1:2000

Линия стыка

лист 12

лист 14

лист 14

лист 15

УСЛОВНЫЕ ОБОЗНАЧЕНИЯ

● ● ● ● ● граница разработки проекта планировки

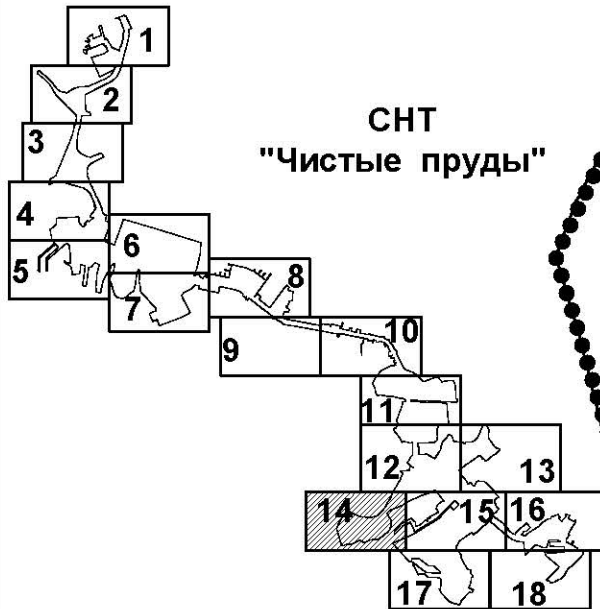
— границы кадастровых участков

СПК Птичное

деревня
Поповка

деревня
Ширяево

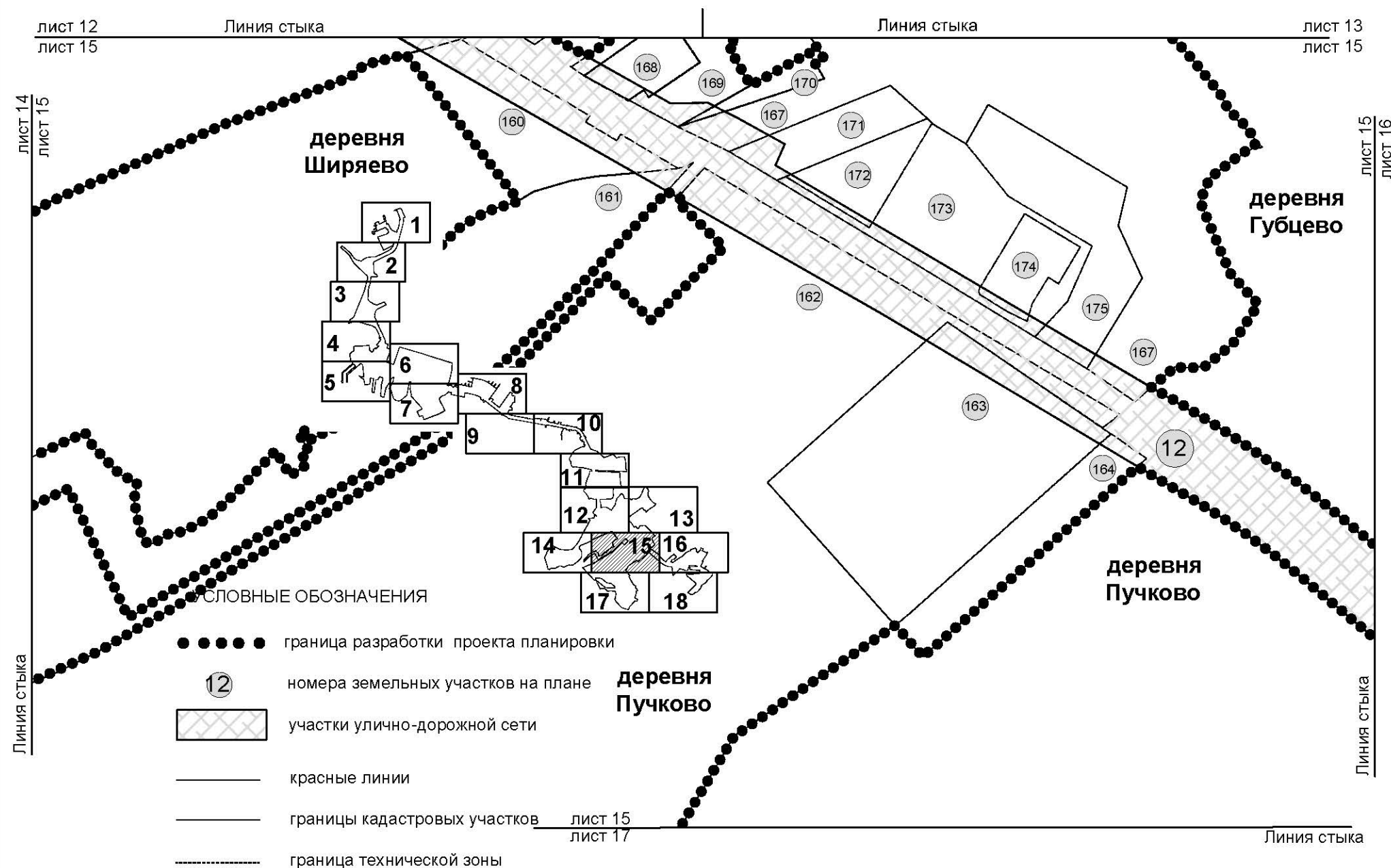
СНТ
"Чистые пруды"



лист 14
лист 17

Линия стыка

Линия стыка



ПЛАН "МЕЖЕВАНИЕ ТЕРРИТОРИИ"

Лист № 16

Поселение Первомайское

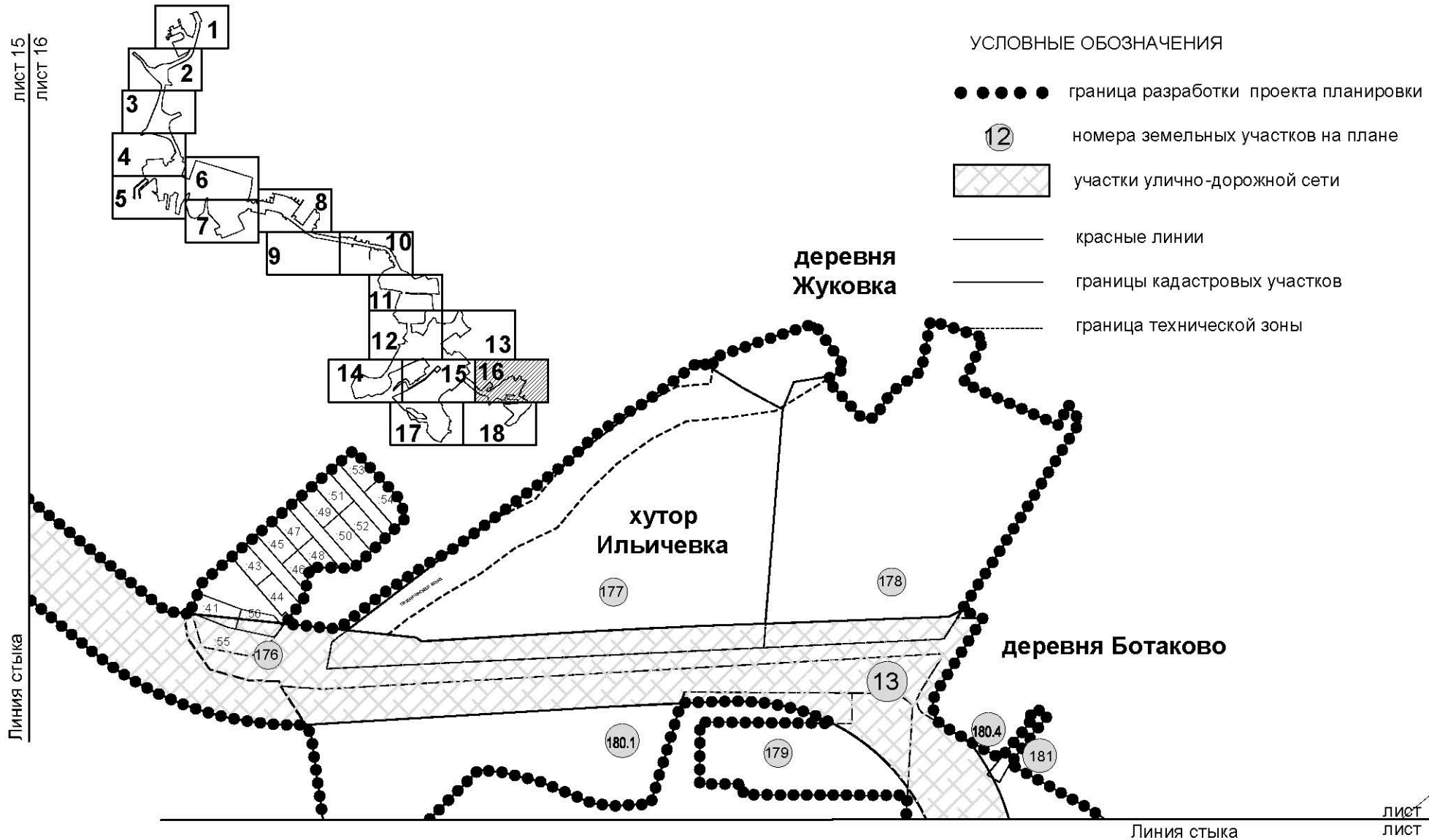
город Москва

Разработано М1:2000

Линия стыка

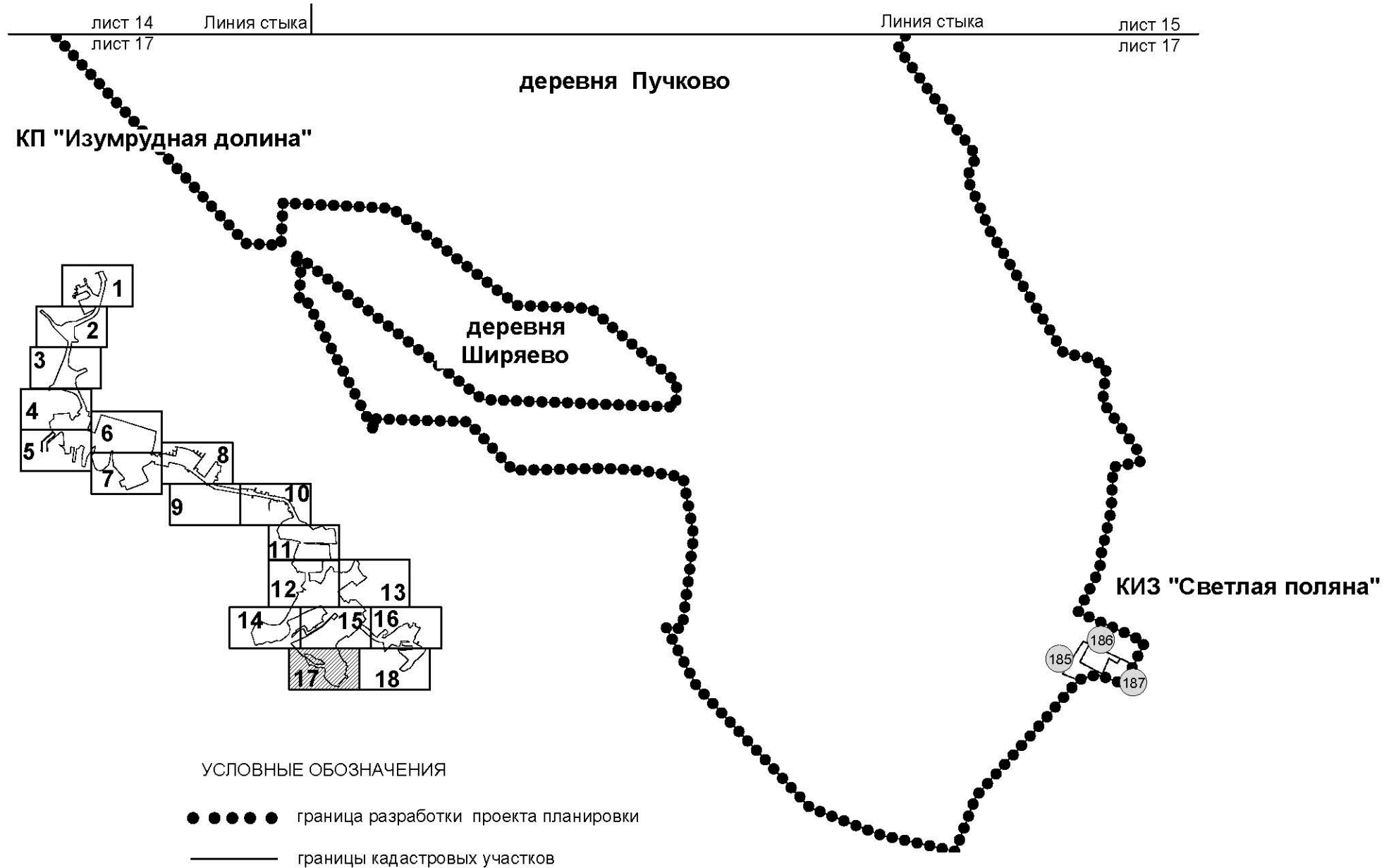
лист 13

лист 16



ПЛАН "МЕЖЕВАНИЕ ТЕРРИТОРИИ"

Лист № 17
Поселение Первомайское
город Москва
Разработано М1:2000



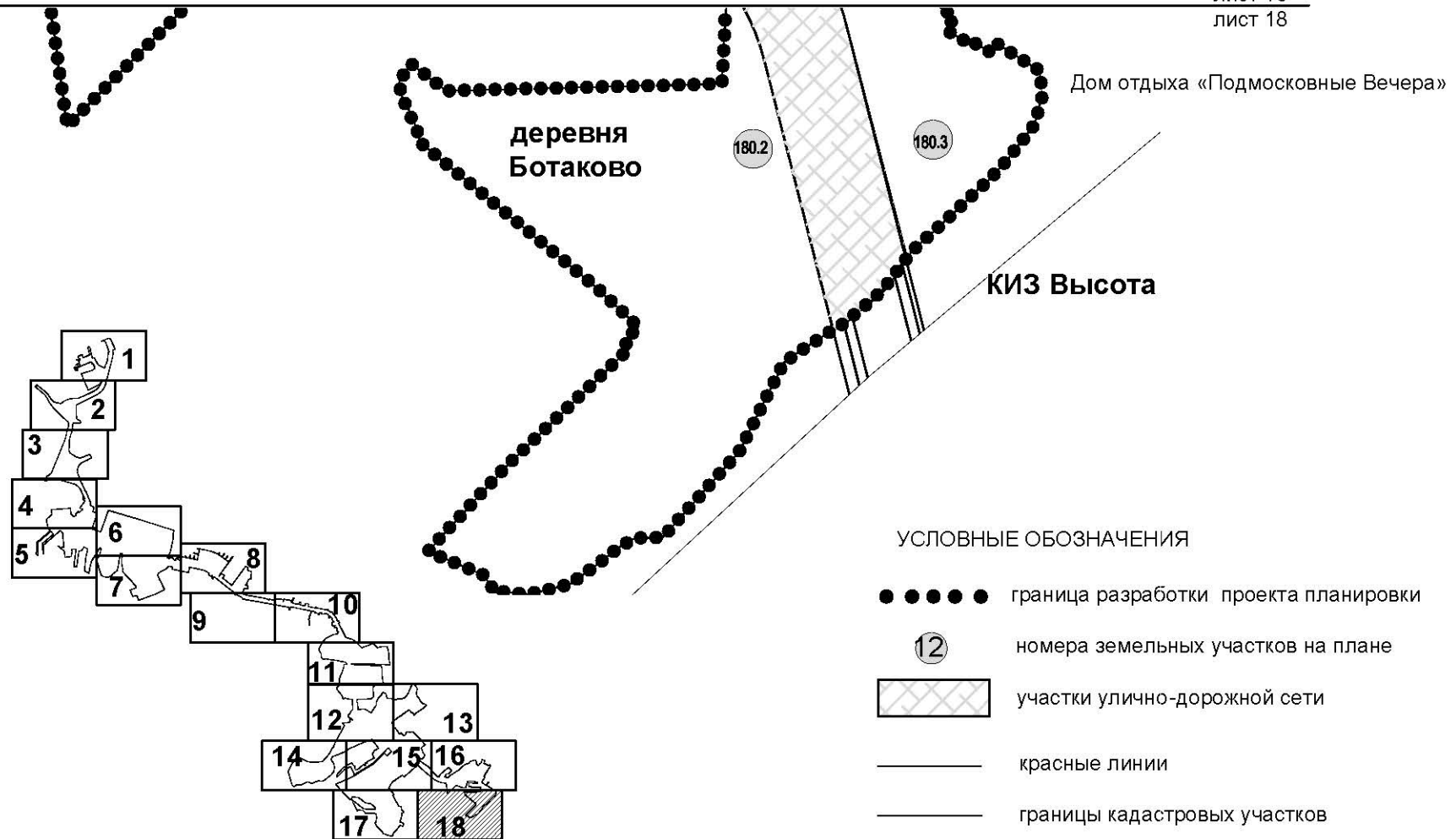
ПЛАН "МЕЖЕВАНИЕ ТЕРРИТОРИИ"

Лист № 18
Поселение Первомайское
город Москва
Разработано М1:2000

Линия стыка

лист 16

лист 18

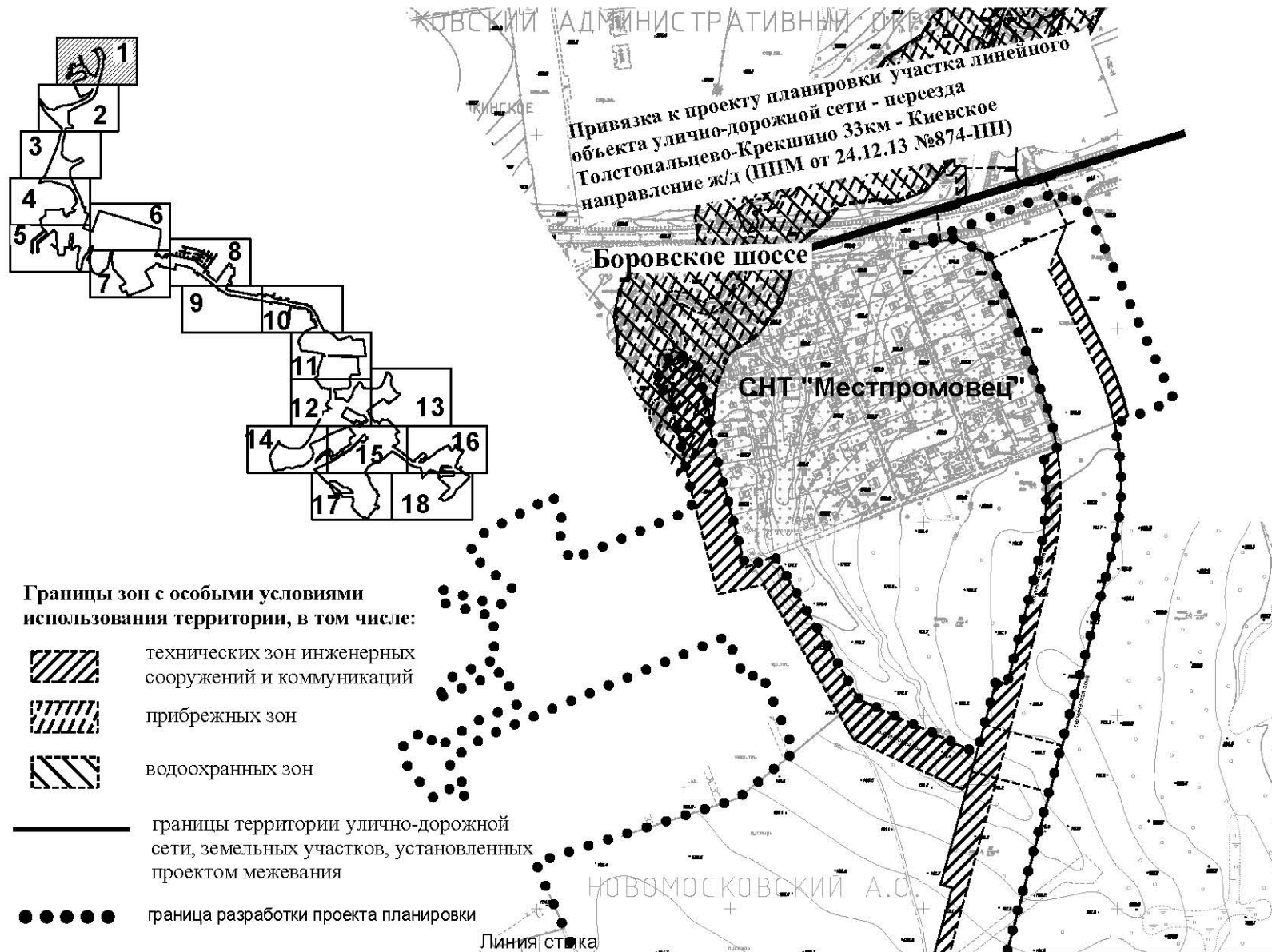


"ПЛАН ЗОН С ОСОБЫМИ УСЛОВИЯМИ ИСПОЛЬЗОВАНИЯ ТЕРРИТОРИИ"

Лист № 1

Поселение Марушкинское
города Москвы

Разработано М1:2000



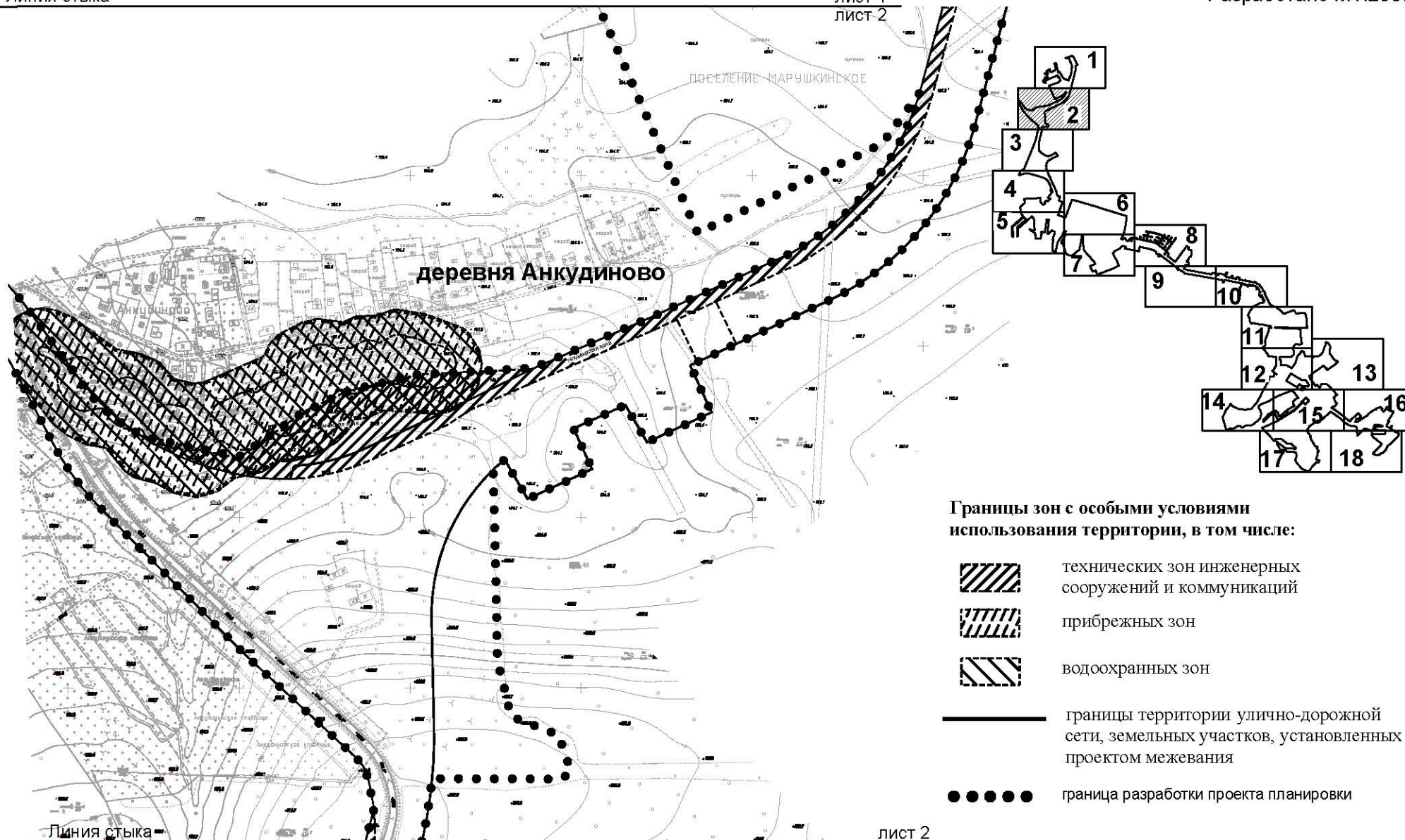
лист 1
лист 2

"ПЛАН ЗОН С ОСОБЫМИ УСЛОВИЯМИ ИСПОЛЬЗОВАНИЯ ТЕРРИТОРИИ"

Линия стыка

Лист № 2
Поселение Марушкинское
города Москвы
Разработано М1:2000

лист 1
лист 2



"ПЛАН ЗОН С ОСОБЫМИ УСЛОВИЯМИ ИСПОЛЬЗОВАНИЯ ТЕРРИТОРИИ"

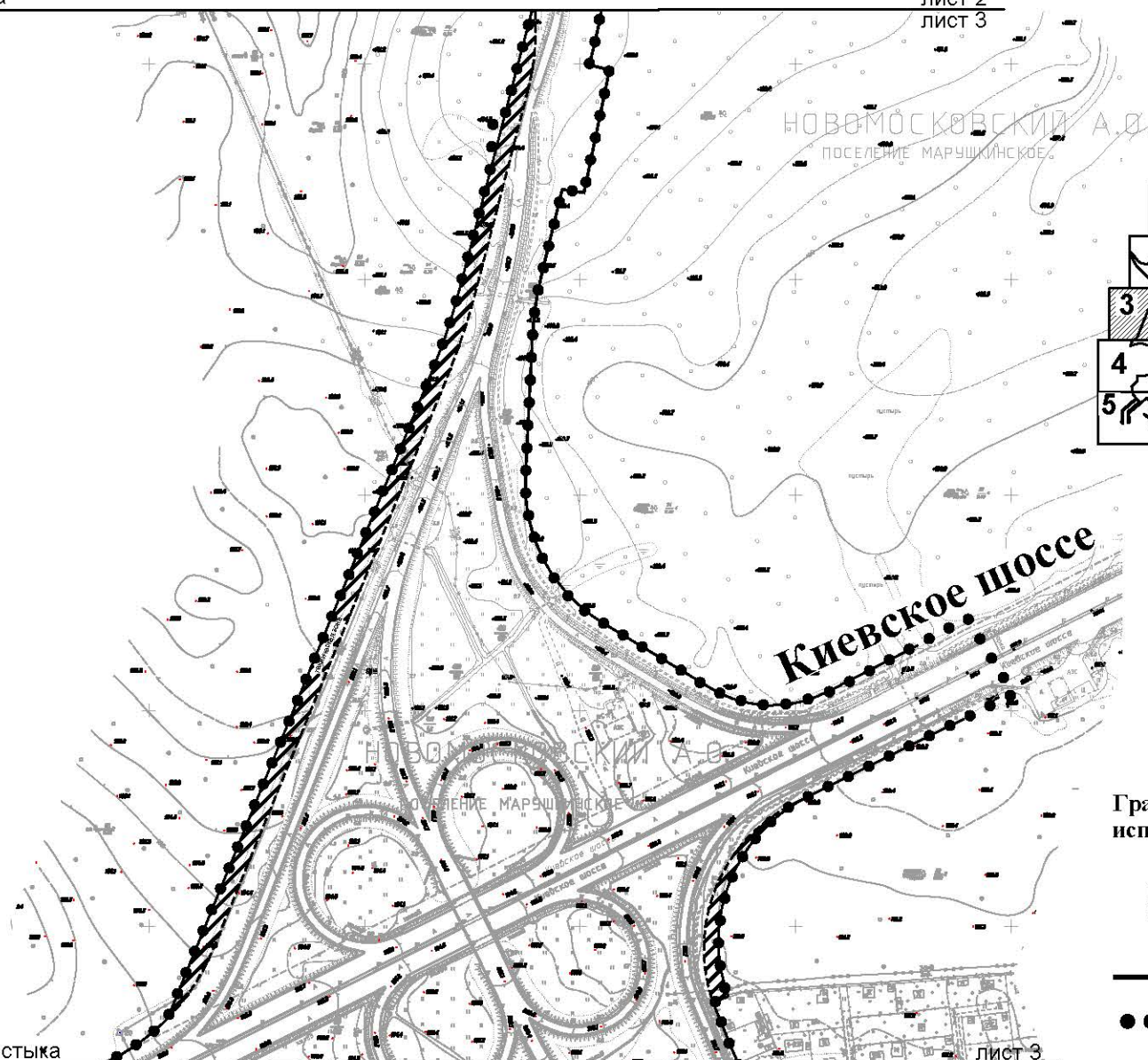
Лист № 3

Поселение Марушкинское
города Москвы

Разработано М1:2000

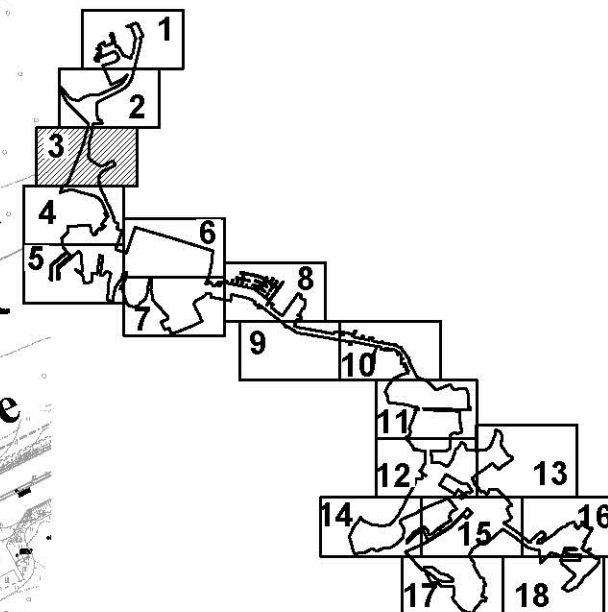
Линия стыка

лист 2
лист 3



Линия стыка

лист 3
лист 4



Границы зон с особыми условиями использования территории, в том числе:



технических зон инженерных сооружений и коммуникаций



улично-дорожной сети



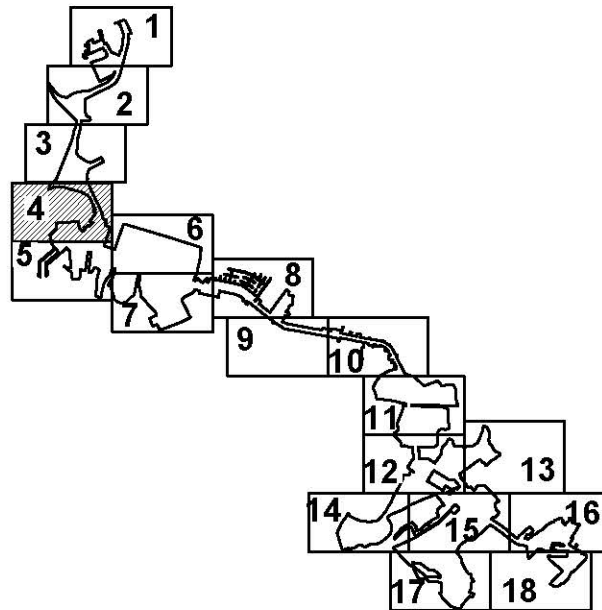
граница разработки проекта планировки

"ПЛАН ЗОН С ОСОБЫМИ УСЛОВИЯМИ ИСПОЛЬЗОВАНИЯ ТЕРРИТОРИИ"




Лист № 4
Поселение Первомайское
города Москвы
Разработано М1:2000

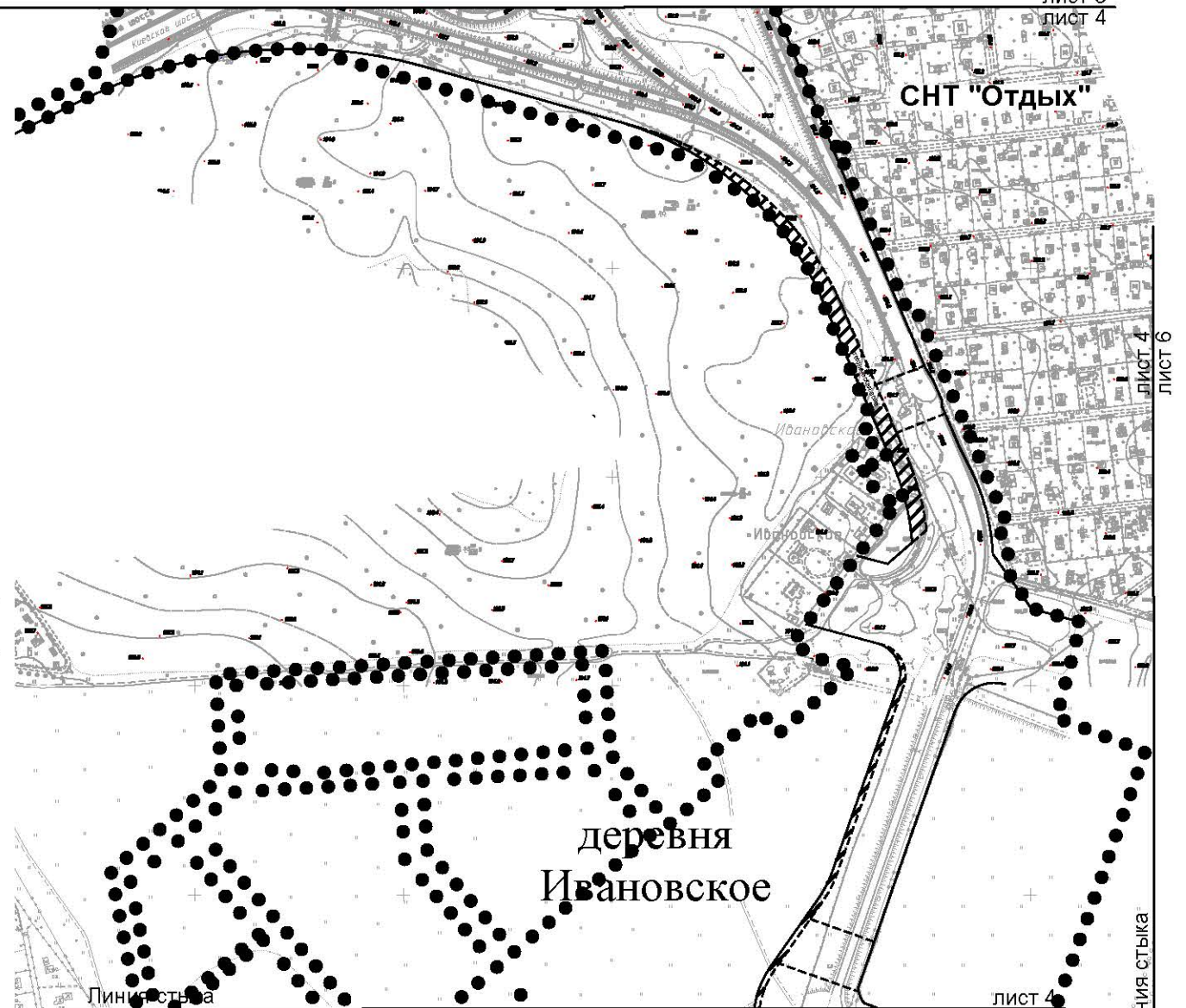
Линия стыка

лист 3
лист 4



Границы зон с особыми условиями использования территории, в том числе:

-  технических зон инженерных сооружений и коммуникаций
-  улично-дорожной сети
-  граница разработки проекта планировки



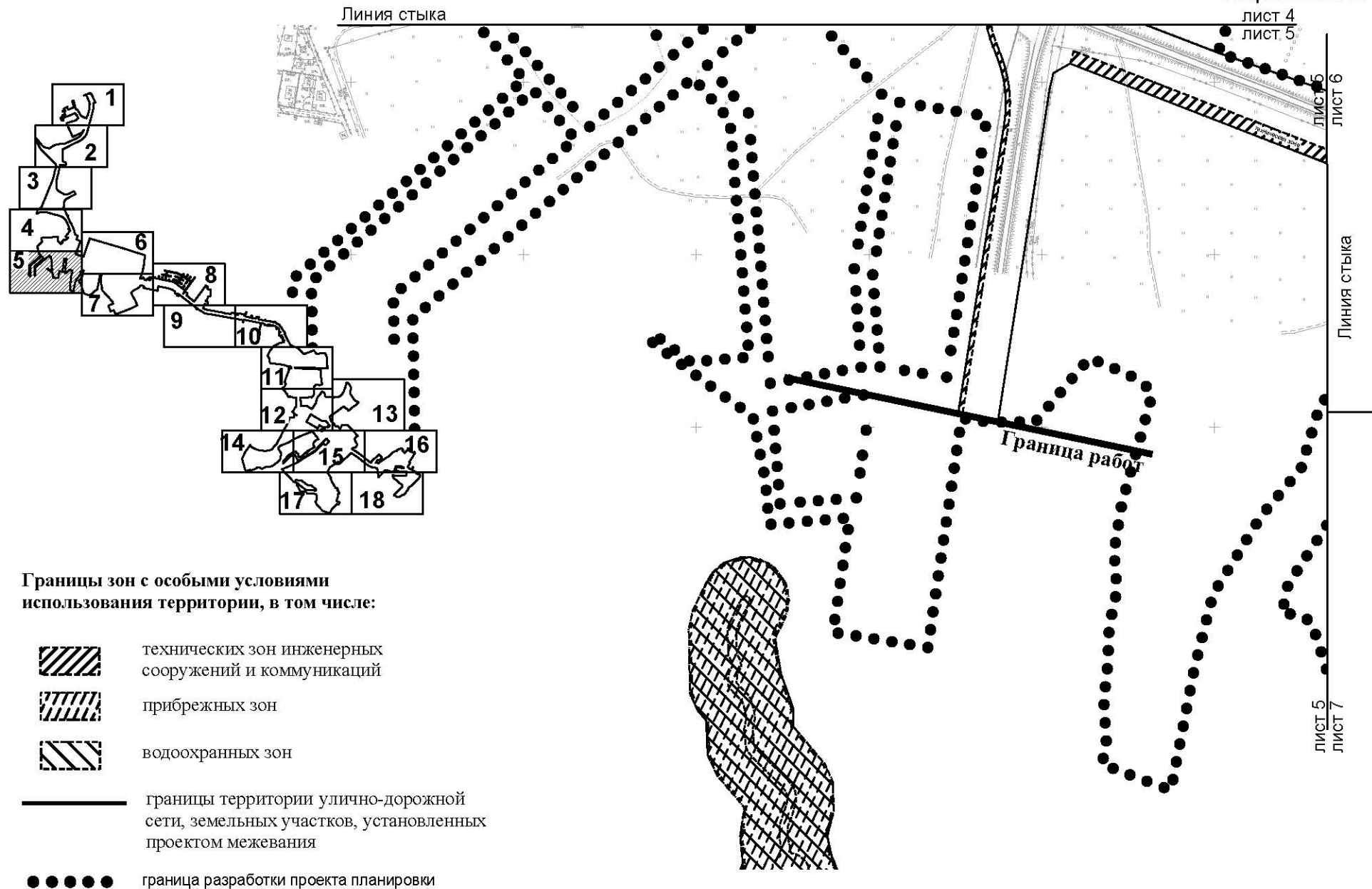
лист 4
лист 5

лист 4
лист 6

Линия стыка

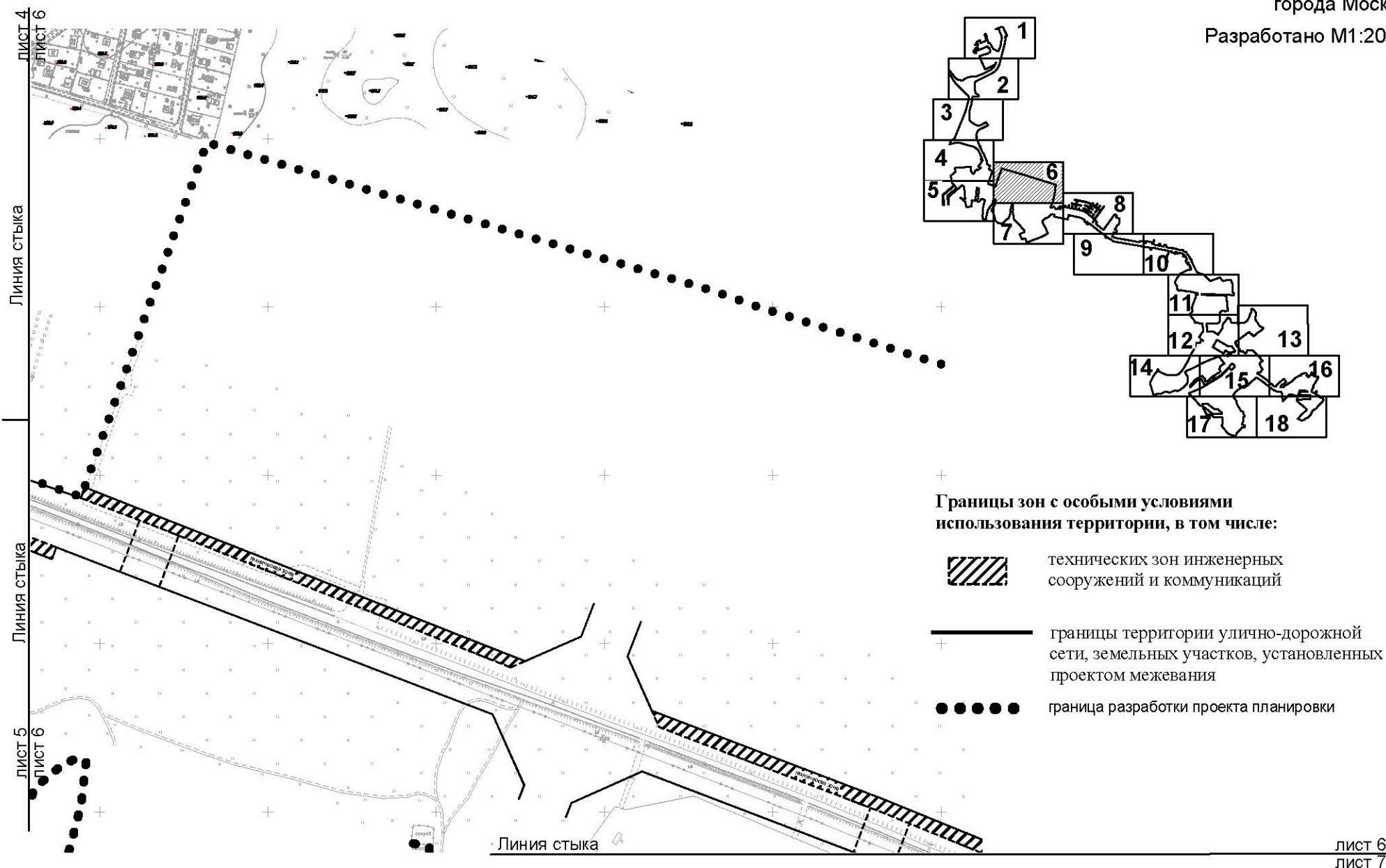
"ПЛАН ЗОН С ОСОБЫМИ УСЛОВИЯМИ ИСПОЛЬЗОВАНИЯ ТЕРРИТОРИИ"

Лист № 5
Поселение Первомайское
города Москвы
Разработано М1:2000



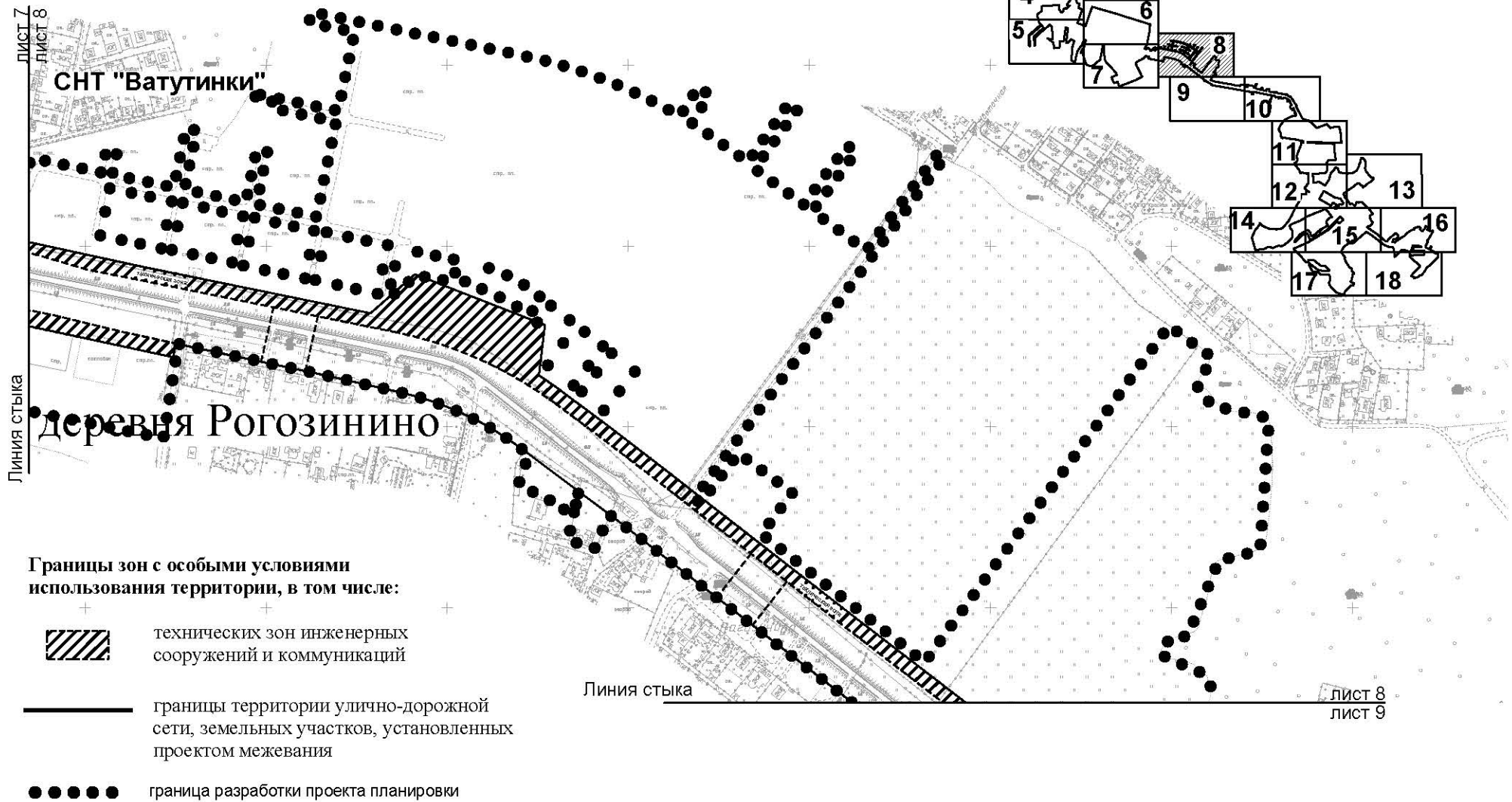
"ПЛАН ЗОН С ОСОБЫМИ УСЛОВИЯМИ ИСПОЛЬЗОВАНИЯ ТЕРРИТОРИИ"

Лист № 6
Поселение Первомайское
города Москвы
Разработано М1:2000



"ПЛАН ЗОН С ОСОБЫМИ УСЛОВИЯМИ ИСПОЛЬЗОВАНИЯ ТЕРРИТОРИИ"

Лист № 8
Поселение Первомайское
города Москвы
Разработано М1:2000



"ПЛАН ЗОН С ОСОБЫМИ УСЛОВИЯМИ ИСПОЛЬЗОВАНИЯ ТЕРРИТОРИИ"

Лист № 9
Поселение Первомайское
города Москвы
Разработано М1:2000

Линия стыка

лист 8
лист 9

лист 9
лист 10

СНТ "Дубрава"

Границы зон с особыми условиями использования территории, в том числе:



технических зон инженерных сооружений и коммуникаций



прибрежных зон

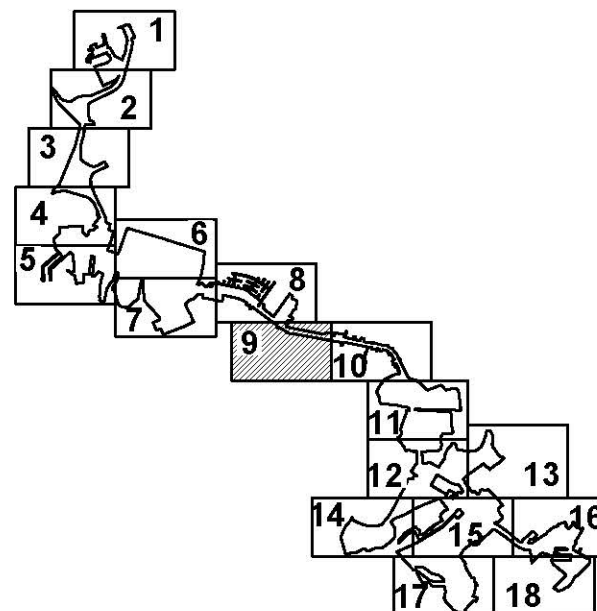


водоохранных зон

— границы территории улично-дорожной сети, земельных участков, установленных проектом межевания



..... граница разработки проекта планировки



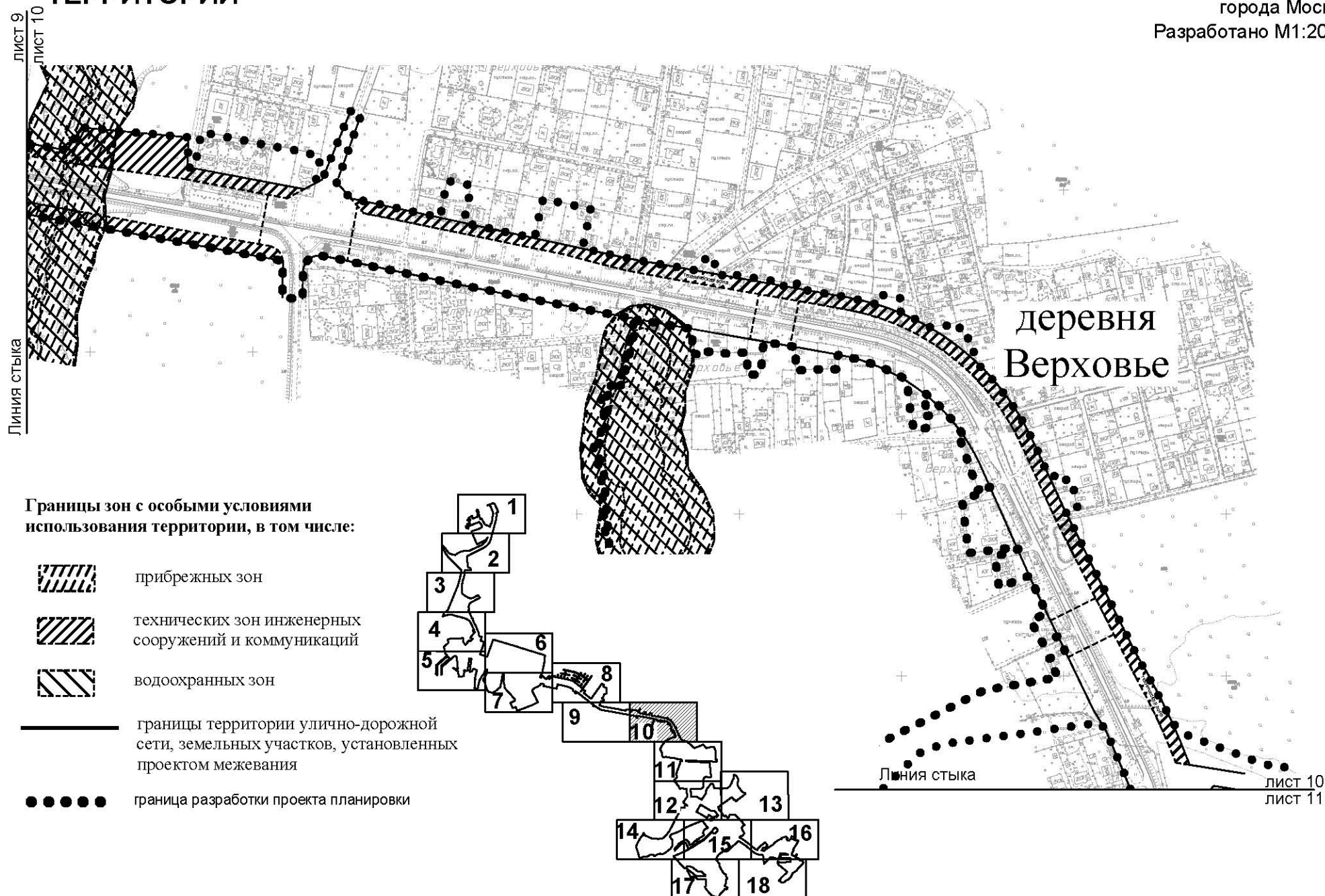
Линия стыка

"ПЛАН ЗОН С ОСОБЫМИ УСЛОВИЯМИ ИСПОЛЬЗОВАНИЯ ТЕРРИТОРИИ"

Лист № 10

Поселение Первомайское
города Москвы

Разработано М1:2000

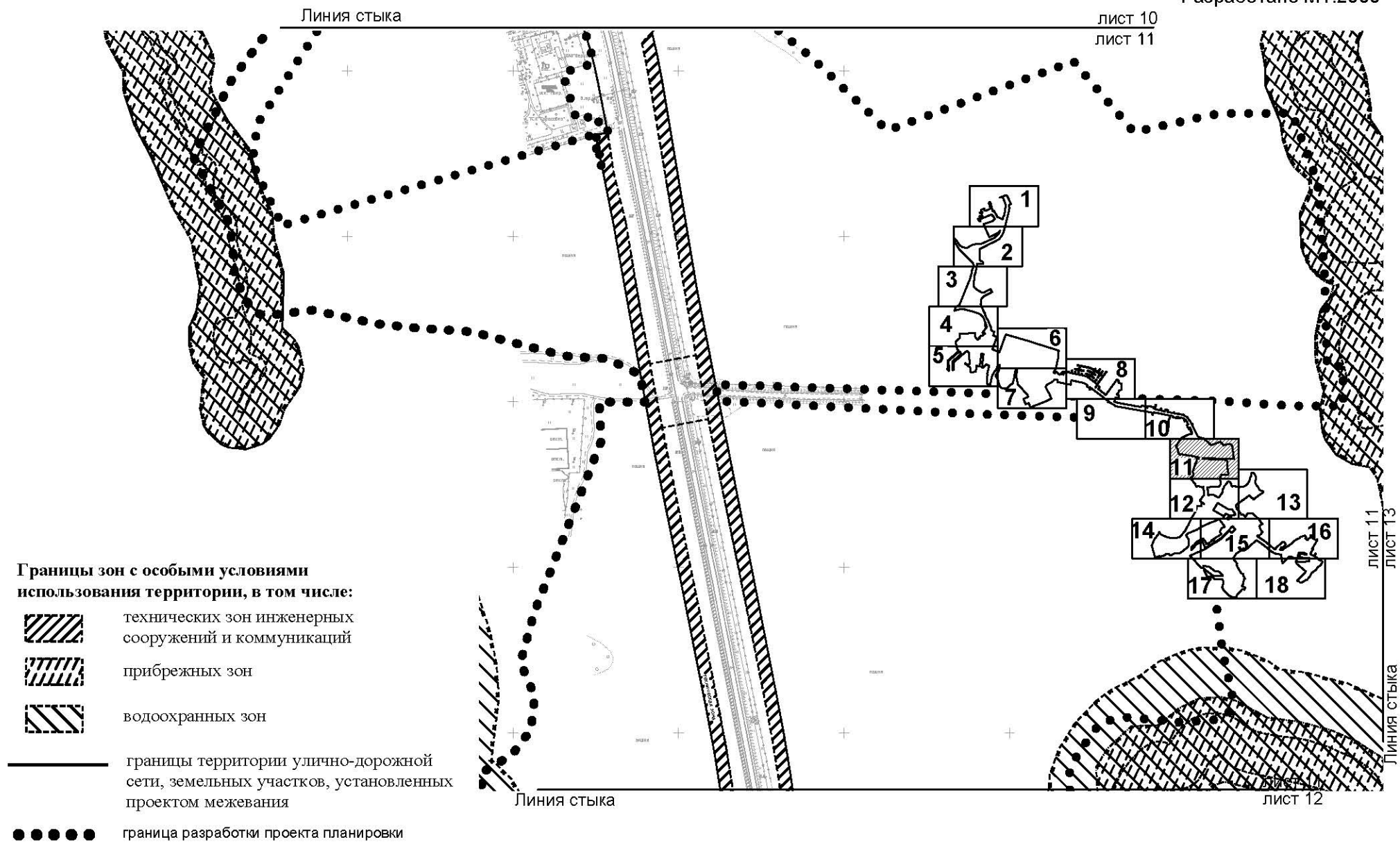


**"ПЛАН ЗОН С ОСОБЫМИ УСЛОВИЯМИ ИСПОЛЬЗОВАНИЯ
ТЕРРИТОРИИ"**

Лист № 11

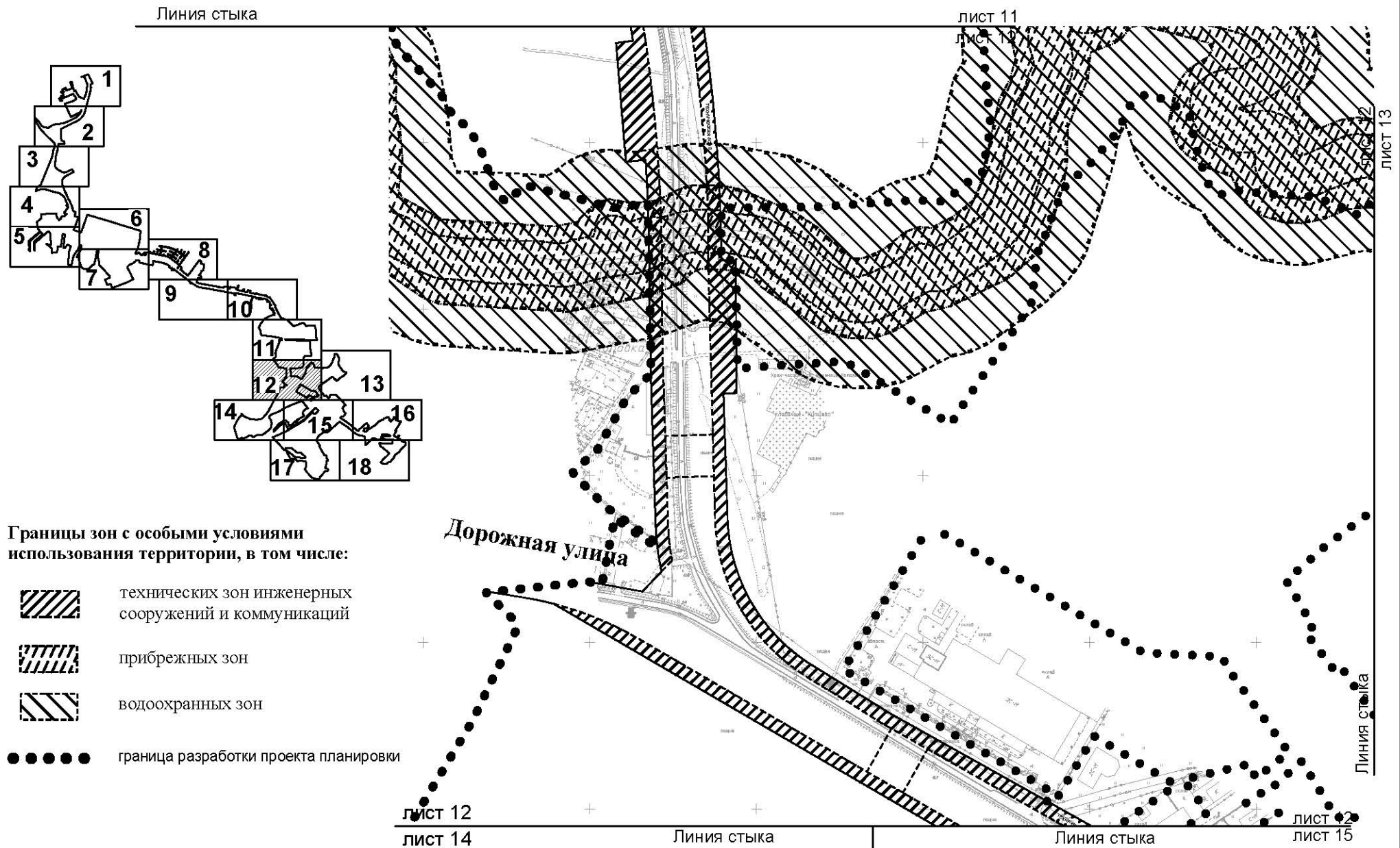
Поселение Первомайское
города Москвы

Разработано М1:2000



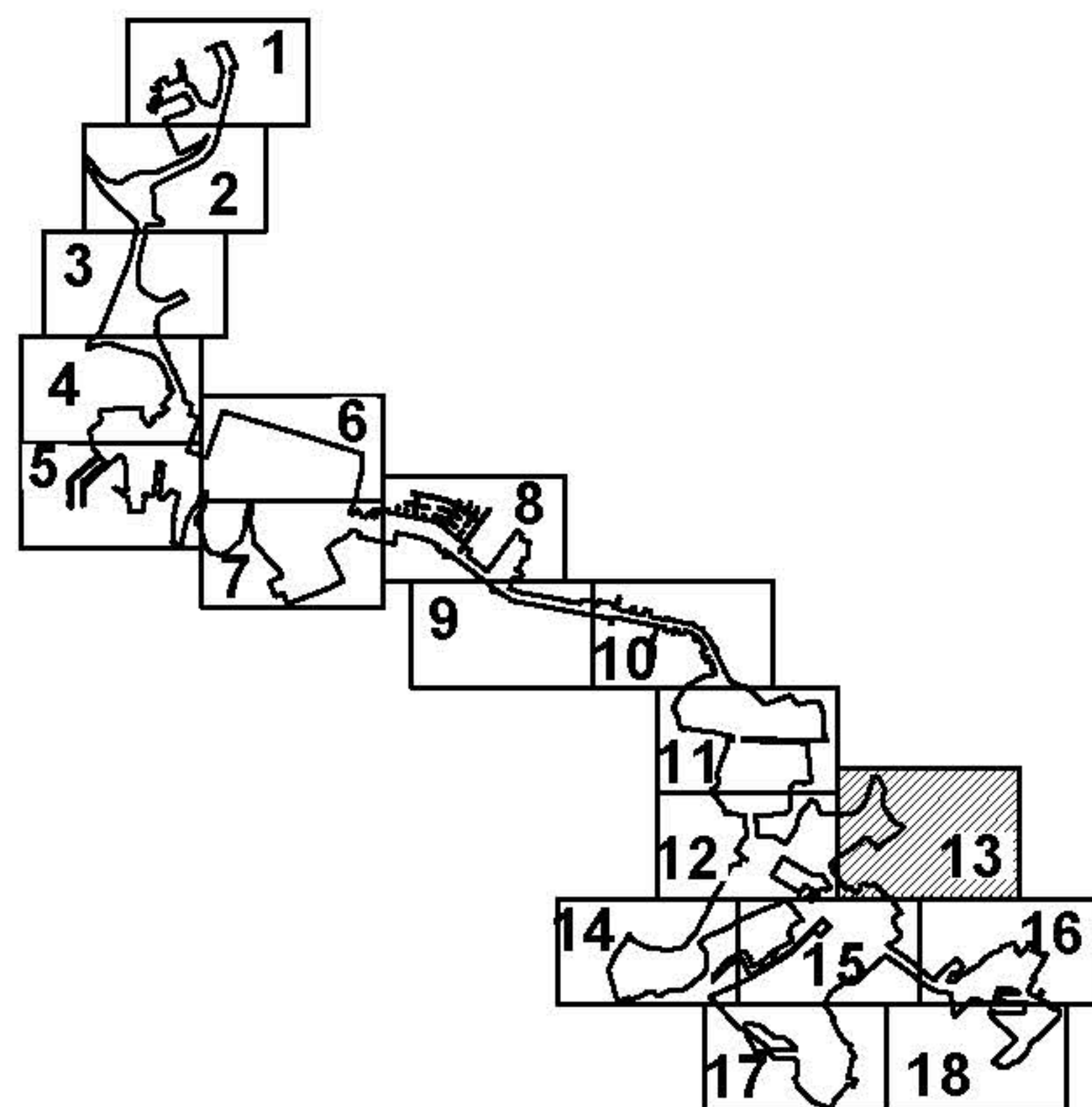
"ПЛАН ЗОН С ОСОБЫМИ УСЛОВИЯМИ ИСПОЛЬЗОВАНИЯ ТЕРРИТОРИИ"

Лист № 12
Поселение Первомайское
города Москвы
Разработано М1:2000



"ПЛАН ЗОН С ОСОБЫМИ УСЛОВИЯМИ ИСПОЛЬЗОВАНИЯ ТЕРРИТОРИИ"


Лист № 13
Поселение Первомайское
города Москвы
Разработано М1:2000



Границы зон с особыми условиями использования территории, в том числе:



прибрежных зон



водоохранных зон

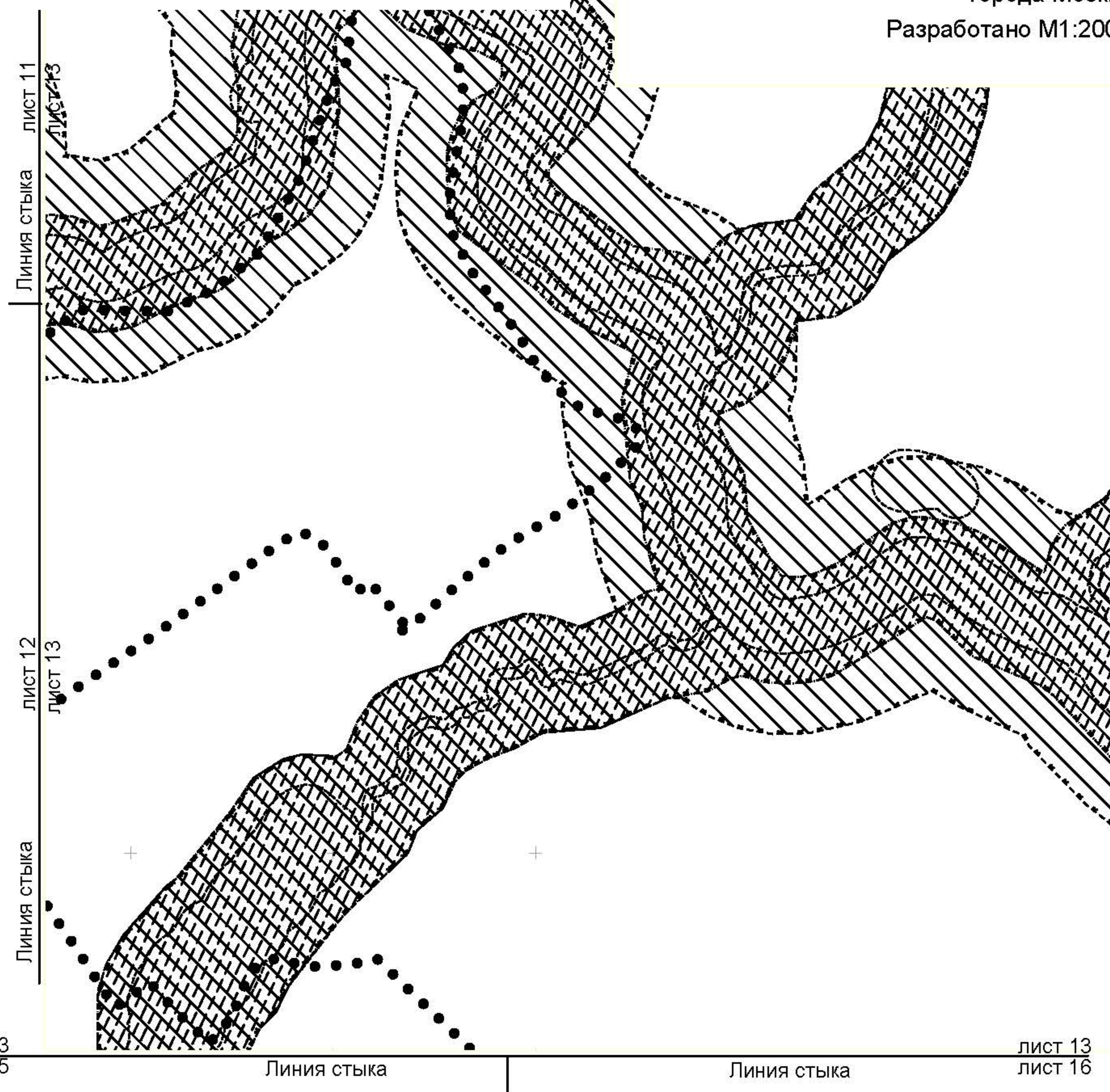


границы территории улично-дорожной сети, земельных участков, установленных проектом межевания



граница разработки проекта планировки

лист 13
лист 15



"ПЛАН ЗОН С ОСОБЫМИ УСЛОВИЯМИ ИСПОЛЬЗОВАНИЯ ТЕРРИТОРИИ"

Лист № 14

Поселение Первомайское
города Москвы

Разработано М1:2000

Линия стыка

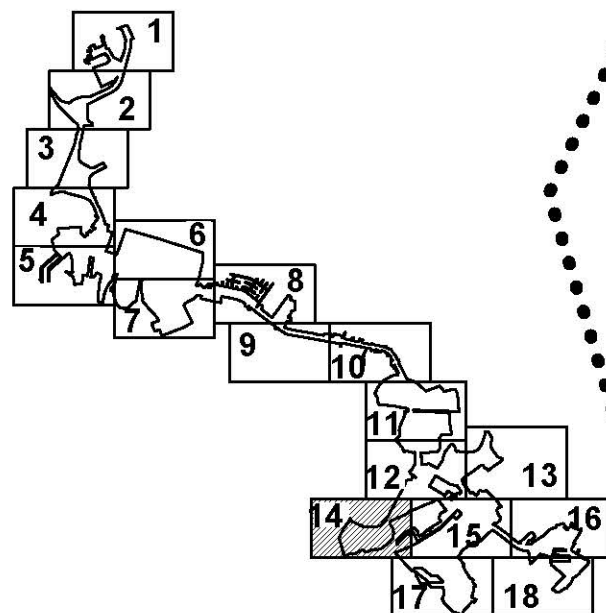
лист 12

лист 14

деревня Поповка

..... граница разработки проекта планировки

деревня Ширяево

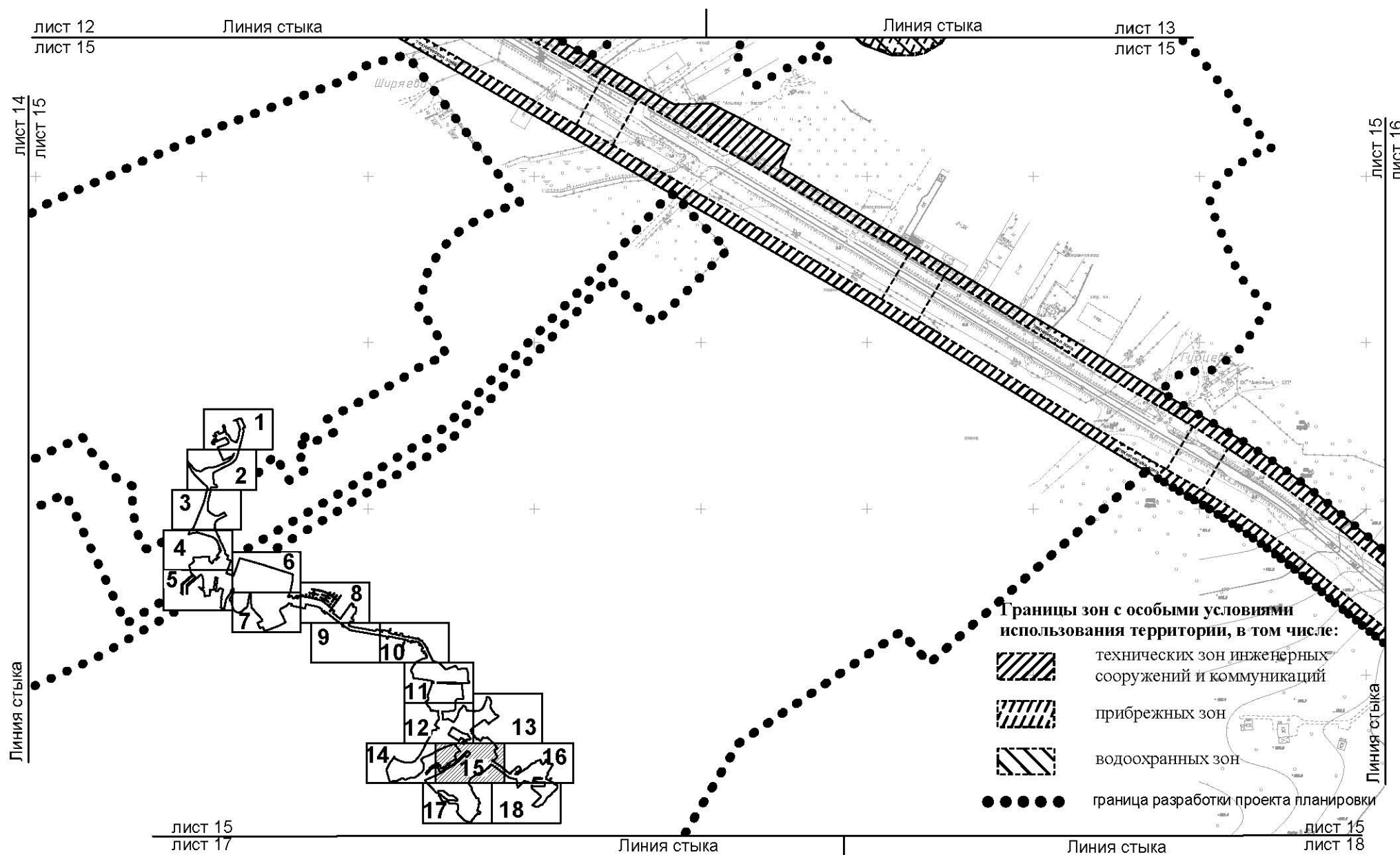
+ лист 14
лист 15

Линия стыка

Линия стыка

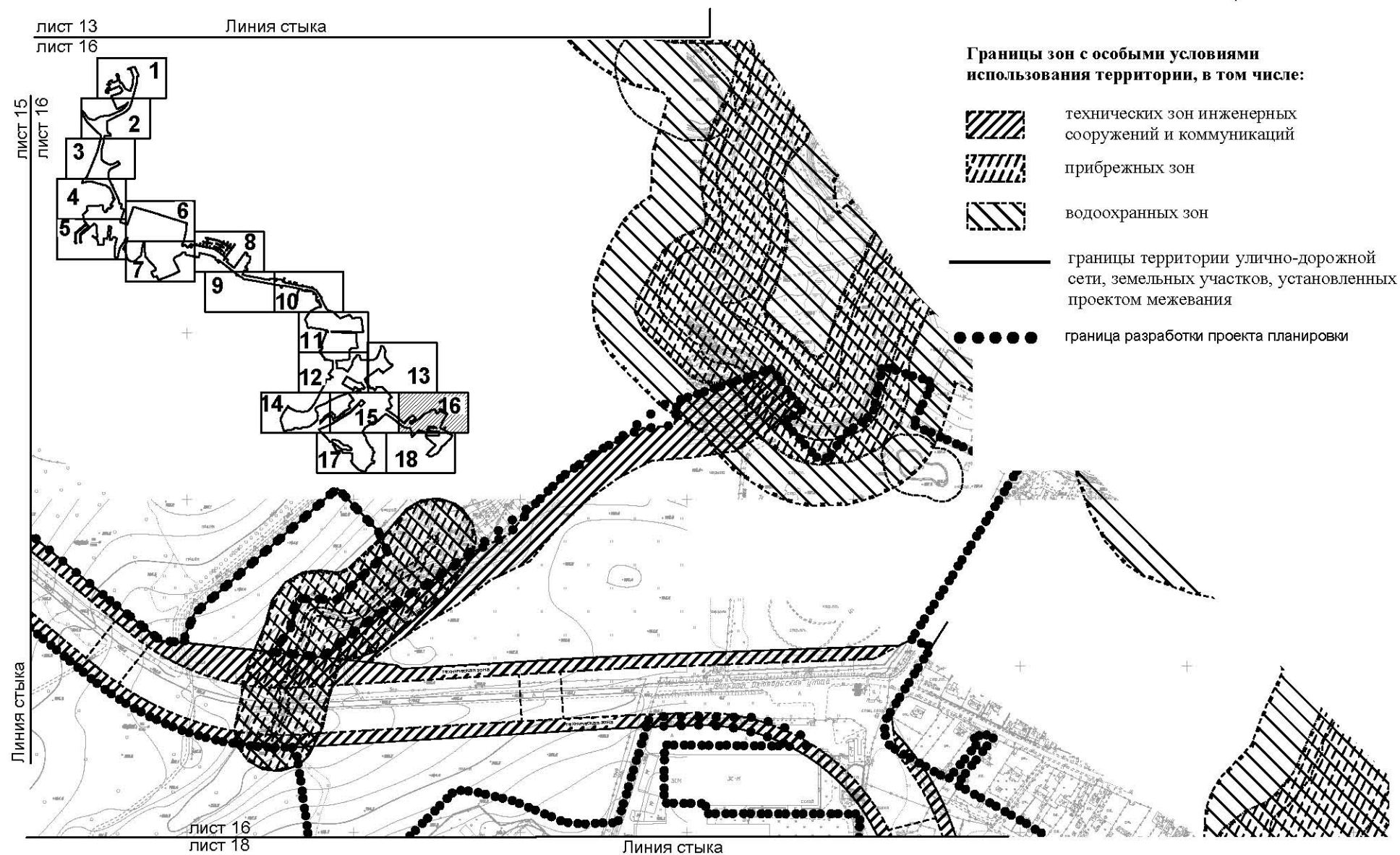
лист 14

лист 17



**"ПЛАН ЗОН С ОСОБЫМИ УСЛОВИЯМИ ИСПОЛЬЗОВАНИЯ
ТЕРРИТОРИИ"**

Лист № 16
Поселение Первомайское
города Москвы
Разработано М1:2000



"ПЛАН ЗОН С ОСОБЫМИ УСЛОВИЯМИ ИСПОЛЬЗОВАНИЯ ТЕРРИТОРИИ"

Лист № 17

Поселение Первомайское
города Москвы

Разработано М1:2000

лист 14

Линия стыка

Линия стыка

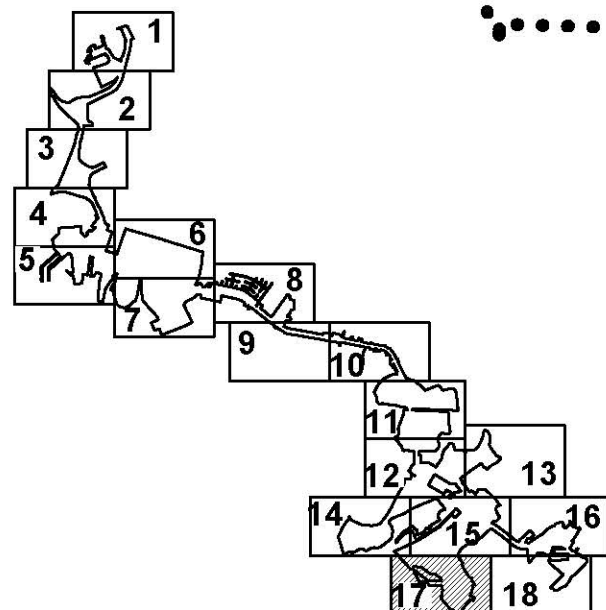
лист 15

лист 17

+

лист 17

лист 18



Линия стыка

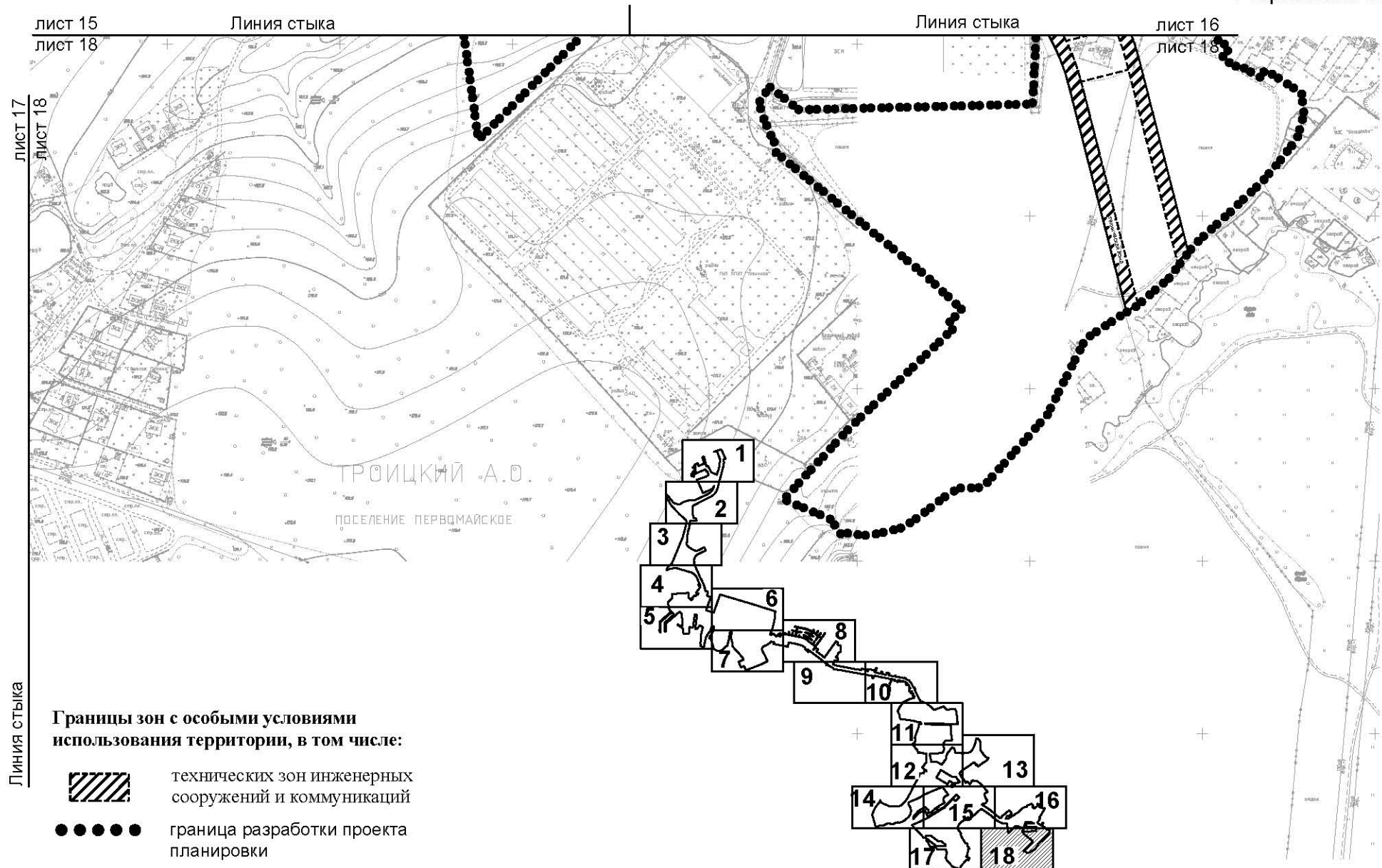
граница разработки проекта планировки

"ПЛАН ЗОН С ОСОБЫМИ УСЛОВИЯМИ ИСПОЛЬЗОВАНИЯ ТЕРРИТОРИИ"

Лист № 18

Поселение Первомайское
города Москвы

Разработано М1:2000



**Внесение изменений в приложение к постановлению
Правительства Москвы от 22 августа 2012 г. № 424**

**ОПИСАНИЕ МЕСТОПОЛОЖЕНИЯ ГРАНИЦ ЗЕМЕЛЬ, ВКЛЮЧЕННЫХ В
СОСТАВ ВНУТРИГОРОДСКОЙ ТЕРРИТОРИИ ГОРОДА МОСКВЫ В
РЕЗУЛЬТАТЕ ИЗМЕНЕНИЯ ГРАНИЦЫ МЕЖДУ МОСКВОЙ И МОСКОВСКОЙ
ОБЛАСТЬЮ, ВХОДЯЩИХ В ЗЕЛЕНЫЙ ФОНД ГОРОДА МОСКВЫ И
ОТНЕСЕННЫХ К ОСОБО ОХРАНЯЕМОЙ ТЕРРИТОРИИ ГОРОДА МОСКВЫ –
ОСОБО ОХРАНЯЕМОЙ ЗЕЛЕННОЙ ТЕРРИТОРИИ**

№ земельного участка	Описание границ
15	Граница земельного участка проходит по границе лесного массива от поворотной точки (-8934.993; -17896.355) на восток вдоль пос. Кирпичный завод, далее на юго-запад вдоль СНТ «Садовник», далее на северо-запад, юго-запад до д. Большое Покровское, далее на юго-запад, северо-запад вдоль реки, д. Кривошеино, СНТ «Рассвет», далее вдоль сельхозугодий, Киевского шоссе, далее на юг, северо-запад, запад вдоль сельхозугодий, СНТ «Отдых», СПК «Соколово», ДНП «НИАТ», исключая развязку с учетом красных линий (изменения в юго-западной части от точки -21561.821; -12718,154 до точки -21659.453; -12539.292 и от точки -22078.064; -12390.241 до точки -22267.977; -12422.761; в северо-западной части от точки -22174.358; -12264.225 до точки -21884.139; -11497.287 и от точки -21880.126; -11451.217 до точки -21846.691; -11315.716; в северо-восточной части от точки -21774.471; -11306.230 до точки -21835.992; -11597.558 и от точки -21837.329; -11855.011 до точки -21672.827; -11982.382), далее на юг вдоль д. Ивановское, СНТ «Лира», д. Ивановское, СНТ «Дружба-41 км», пересекая дважды реку, далее на северо-запад вдоль д. Настасьино, до КИЗ «Красногорец», далее на восток вдоль СНТ «Сосновское», д. Анкудиново с учетом съездов на север в районе д. Большое Свинорье (от точки -22741.264; -10577.233 до точки -22276.002; -10814.361) и СНТ «Местпромовец» (от точки -21599.147; -10784.550 до точки -21076.339; -9932.247 и параллельно от точки -21702.250; -10964.767; до точки -21002.781; -9898.372), пересекая реку, вдоль Киевского шоссе до СНТ «Дружба», далее на северо-восток до исходной поворотной точки.
19	Граница земельного участка проходит по границе лесного массива от поворотной точки (-12855.840; -19258.943) на северо-восток и восток по реке, по границе застройки д. Марфино, сельхозугодий, СНТ «Полет-89», далее по границе сельхозугодий, д. Акиньино, по южной границе СНТ «Содружество», СНТ «Эколог», СНТ «ВУЗ сервис», далее на северо-восток по границе застройки КП «Променад», СНТ «Радуга», «Черный лес», далее на юго-запад по сельхозугодьям, далее на восток вдоль застройки и сельхозугодьям, СТ «Тупичок-2», «Интернационалист», д. Фоминское, на северо-запад вдоль сельхозугодий, СНТ «Верховье» и д. Верховье, СНТ «Дубрава» с учетом красных линий автодороги (изменения от точки -

	16467.604; -15456.636 до точки -16578.609; -15235.769 и от точки -17679.303; -14735.769 до точки -17941.436; -14730.349 и параллельно от точки -17562.947; -14899.726 до точки -18449.654; -14727.639), далее на северо-запад вдоль СНТ «Луч» и ДПК «Десна», далее на северо-восток и север вдоль сельхозугодий до исходной поворотной точки.
24	Граница земельного участка проходит по границе лесного массива от поворотной точки (-17138.357; -14374.958) на юго-восток, юг, юго-запад вдоль сельхозугодий, далее на запад с учетом красных линий автодороги (изменения от точки -14611.270; -18170.727 до точки -15016.507; -17876.690 и параллельно от точки -14476.191; -18296.744 до точки -15065.992; -17955.280) вдоль д. Пучково, КПЗ «Светлая Поляна», далее на северо-восток вдоль сельхозугодий, далее вдоль ЖК «Домострой-21» и хут. Ильичевка на северо-восток до исходной поворотной точки.