



ПРАВИТЕЛЬСТВО МОСКВЫ

ПОСТАНОВЛЕНИЕ

28 июня 2023 г. № 1215-ПП

Об утверждении проекта планировки территории линейного объекта – участок от станции «Коммунарка» до станции «Кедровая» проектируемой Троицкой линии метрополитена от станции «Коммунарка» в городской округ Троицк

В соответствии с Градостроительным кодексом Российской Федерации, Федеральным законом от 5 апреля 2013 г. № 43-ФЗ «Об особенностях регулирования отдельных правоотношений в связи с присоединением к субъекту Российской Федерации - городу федерального значения Москве территорий и о внесении изменений в отдельные законодательные акты Российской Федерации», постановлением Правительства Российской Федерации от 12 мая 2017 г. № 564 «Об утверждении Положения о составе и содержании документации по планировке территории, предусматривающей размещение одного или нескольких линейных объектов», Законом города Москвы от 25 июня 2008 г. № 28 «Градостроительный кодекс города Москвы», постановлением Правительства Москвы от 28 марта 2017 г. № 120-ПП «Об утверждении правил землепользования и застройки города Москвы» **Правительство Москвы постановляет:**

1. Утвердить проект планировки территории линейного объекта – участок от станции «Коммунарка» до станции «Кедровая» проектируемой Троицкой линии метрополитена от станции «Коммунарка» в городской округ Троицк (приложение).

2. Контроль за выполнением настоящего постановления возложить на заместителя Мэра Москвы в Правительстве Москвы по вопросам градостроительной политики и строительства **Бочкарева А.Ю.**

Мэр Москвы



С.С.Собянин

Приложение
к постановлению Правительства Москвы
от 28 июня 2023 г. № 1215-ПП

**Проект планировки территории линейного объекта – участок от станции
«Коммунарка» до станции «Кедровая» проектируемой Троицкой линии
метрополитена от станции «Коммунарка» в городской округ Троицк**

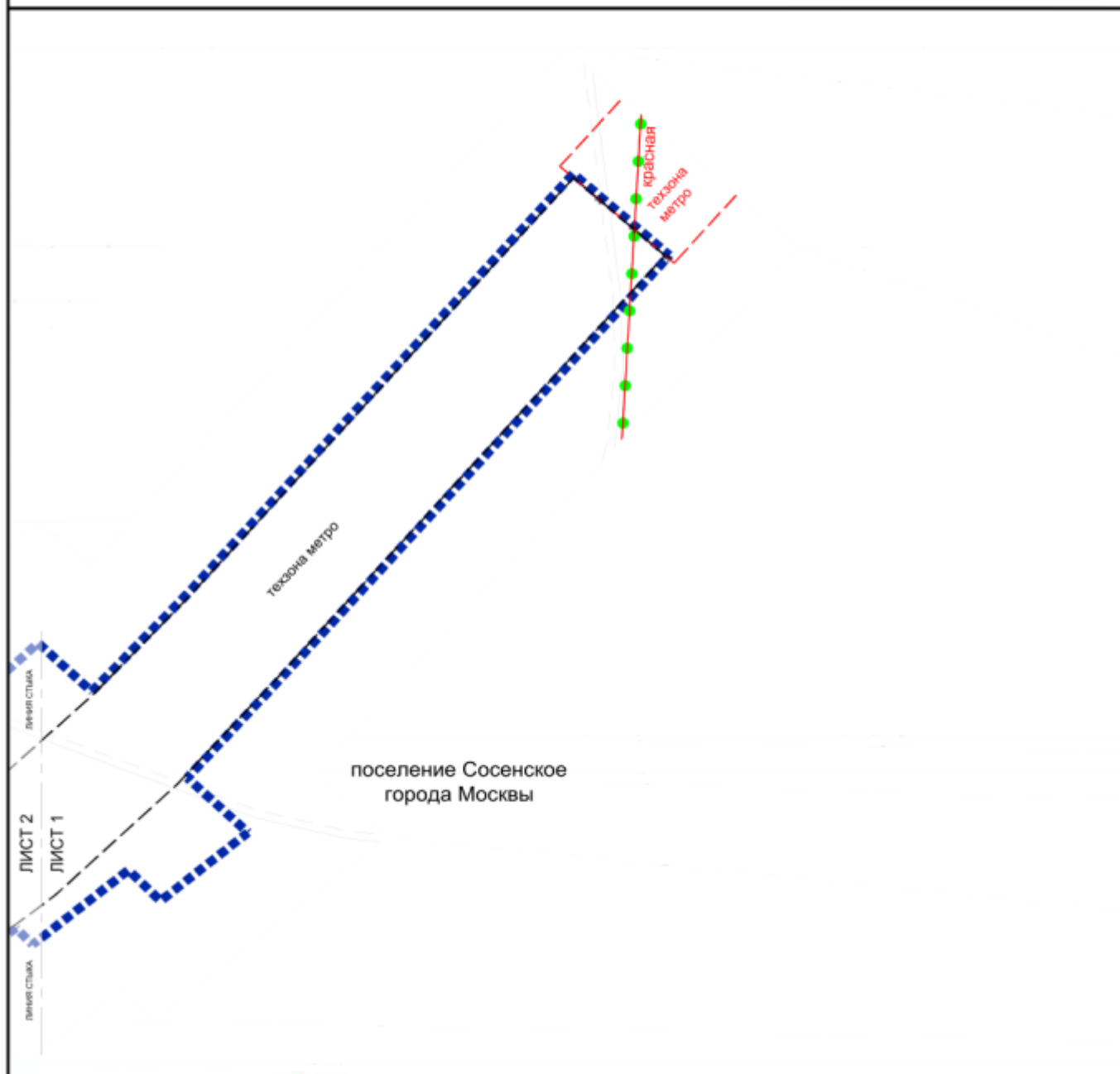
1. Графическая часть

1.1. Чертеж красных линий и перечень координат характерных точек
устанавливаемых красных линий
1.1.1. Чертеж красных линий

Масштаб 1:2000

поселение Сосенское города Москвы

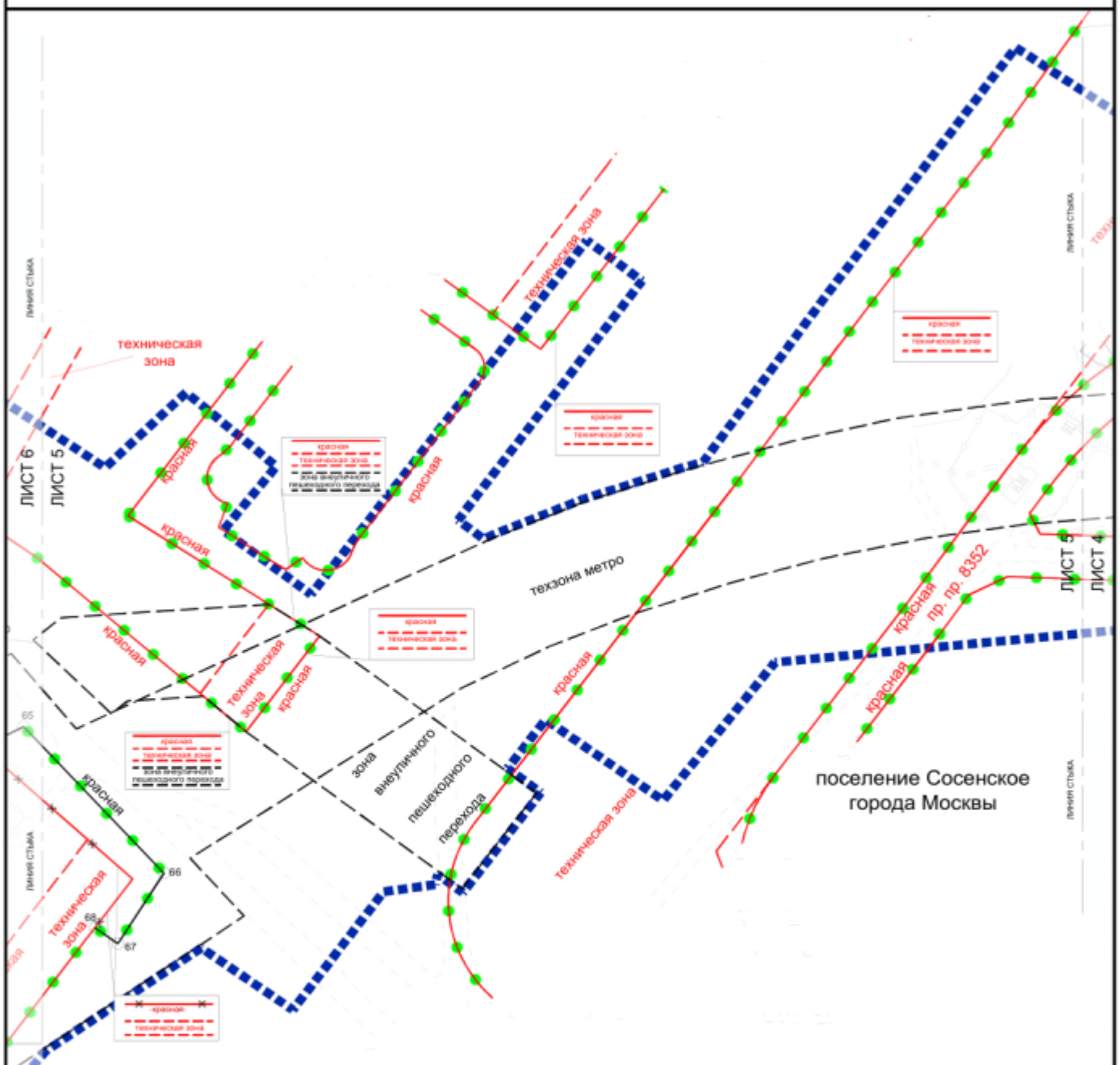
Лист 1 из 68

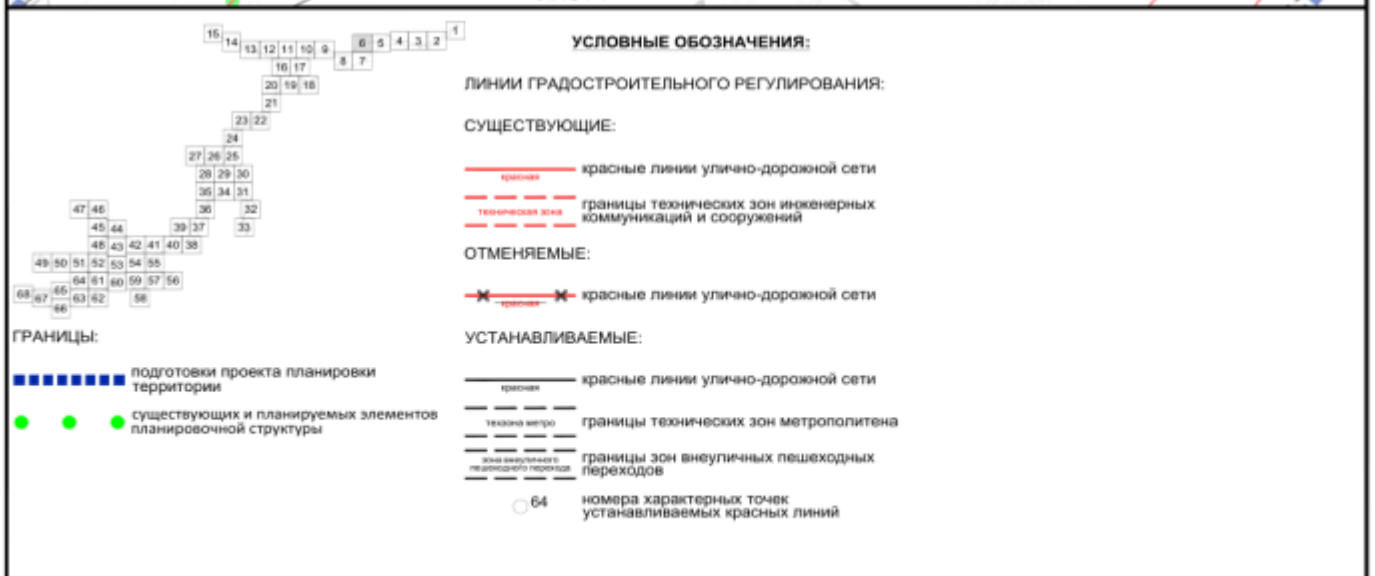




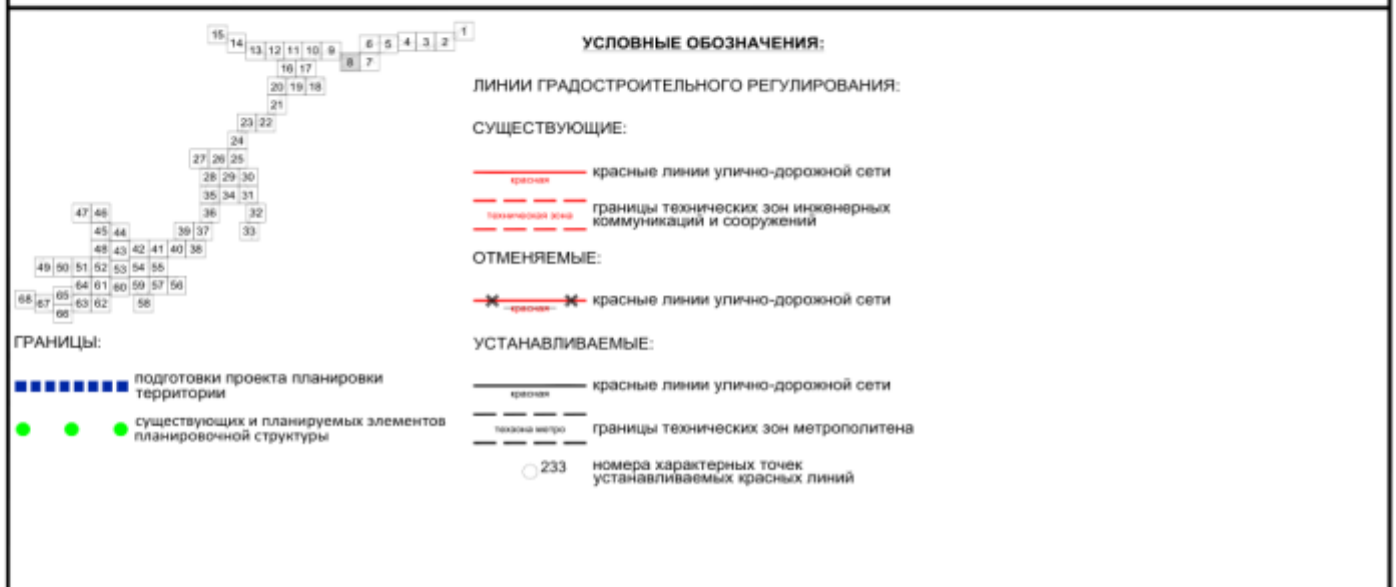
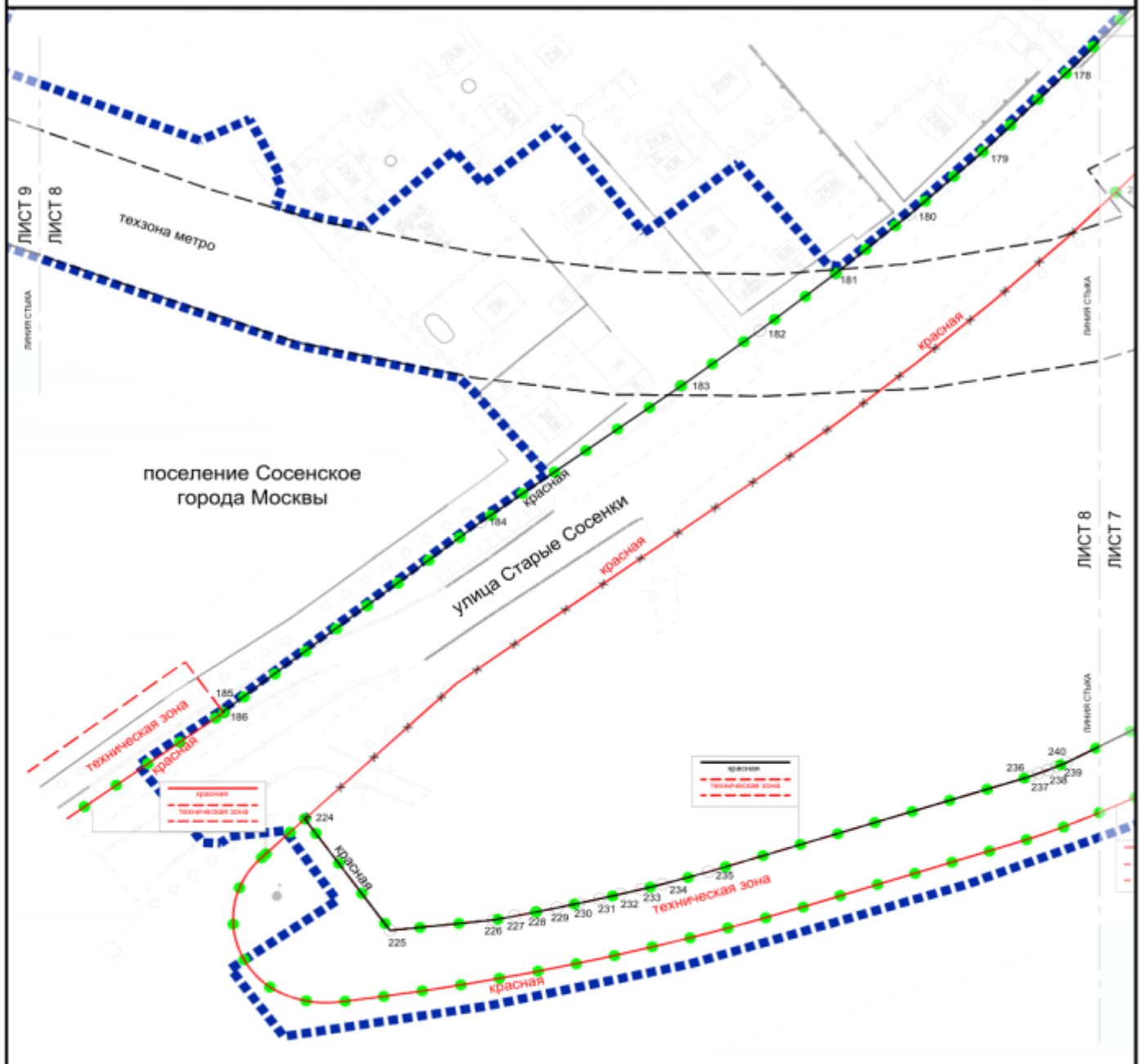













Масштаб 1:2000

поселение Сосенское города Москвы

Лист 9 из 68



УСЛОВНЫЕ ОБОЗНАЧЕНИЯ:

ЛИНИИ ГРАДОСТРОИТЕЛЬНОГО РЕГУЛИРОВАНИЯ:

УСТАНОВЛИВАЕМЫЕ:

—	техзона метро	—	границы технических зон метрополитена
---	---------------	---	---------------------------------------




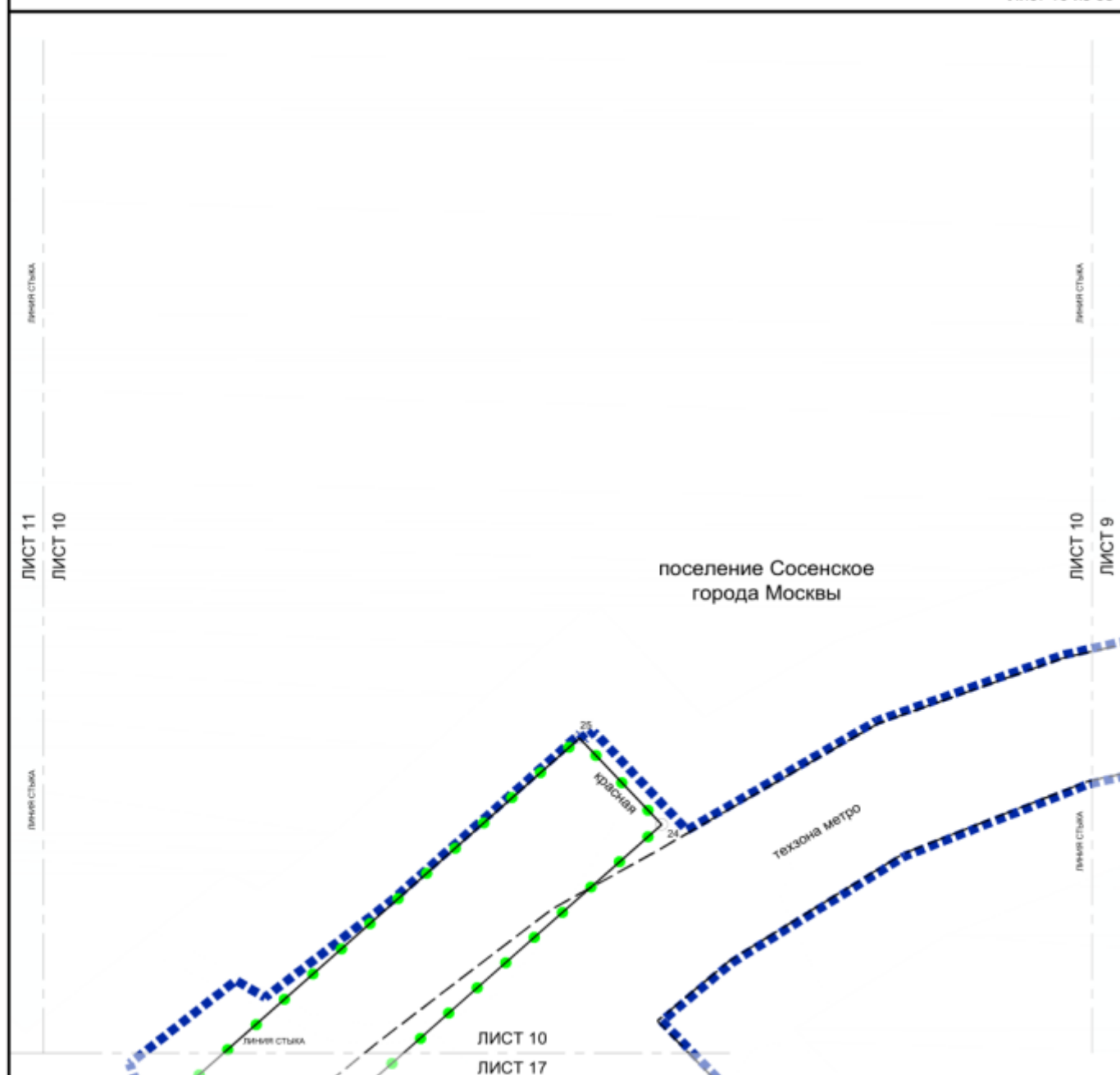
ГРАНИЦЫ:

■■■■■■■■■■	подготовки проекта планировки территории
------------	--

Масштаб 1:2000

поселение Сосенское города Москвы

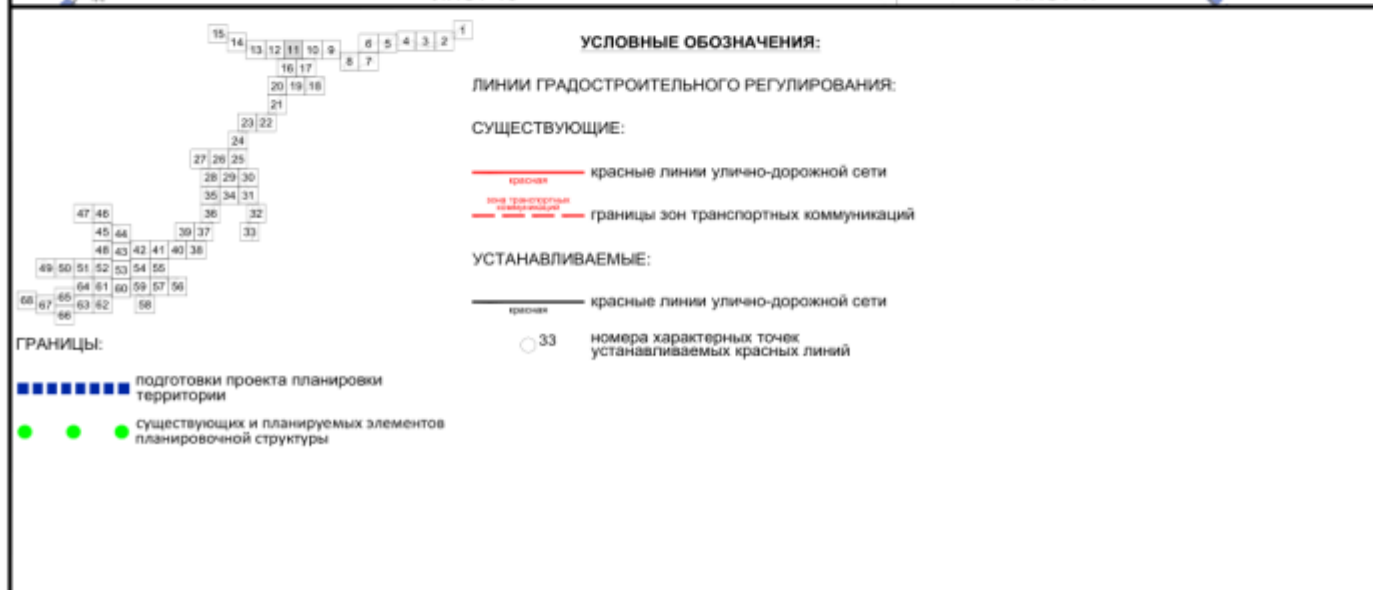
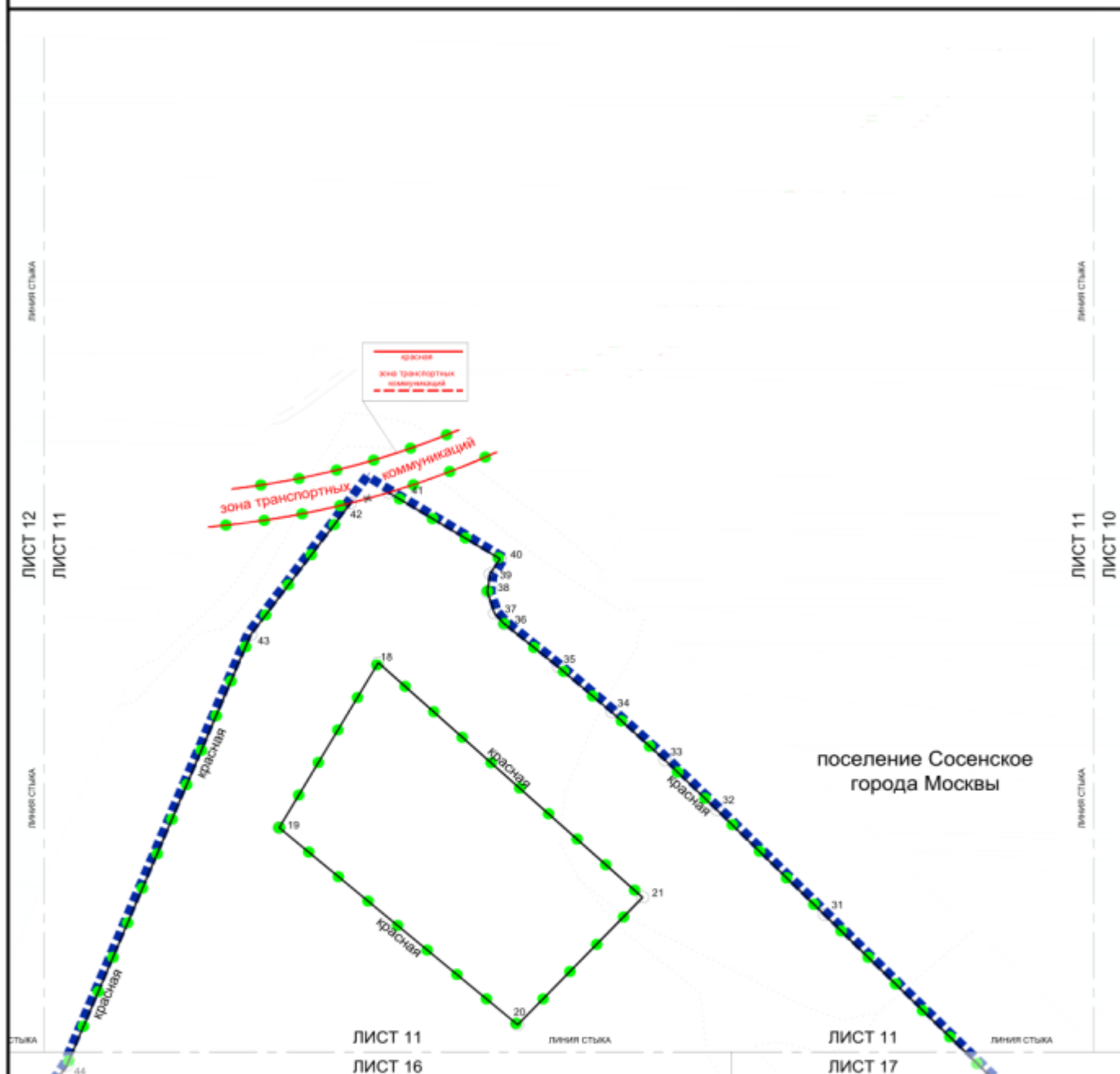
Лист 10 из 68



Масштаб 1:2000

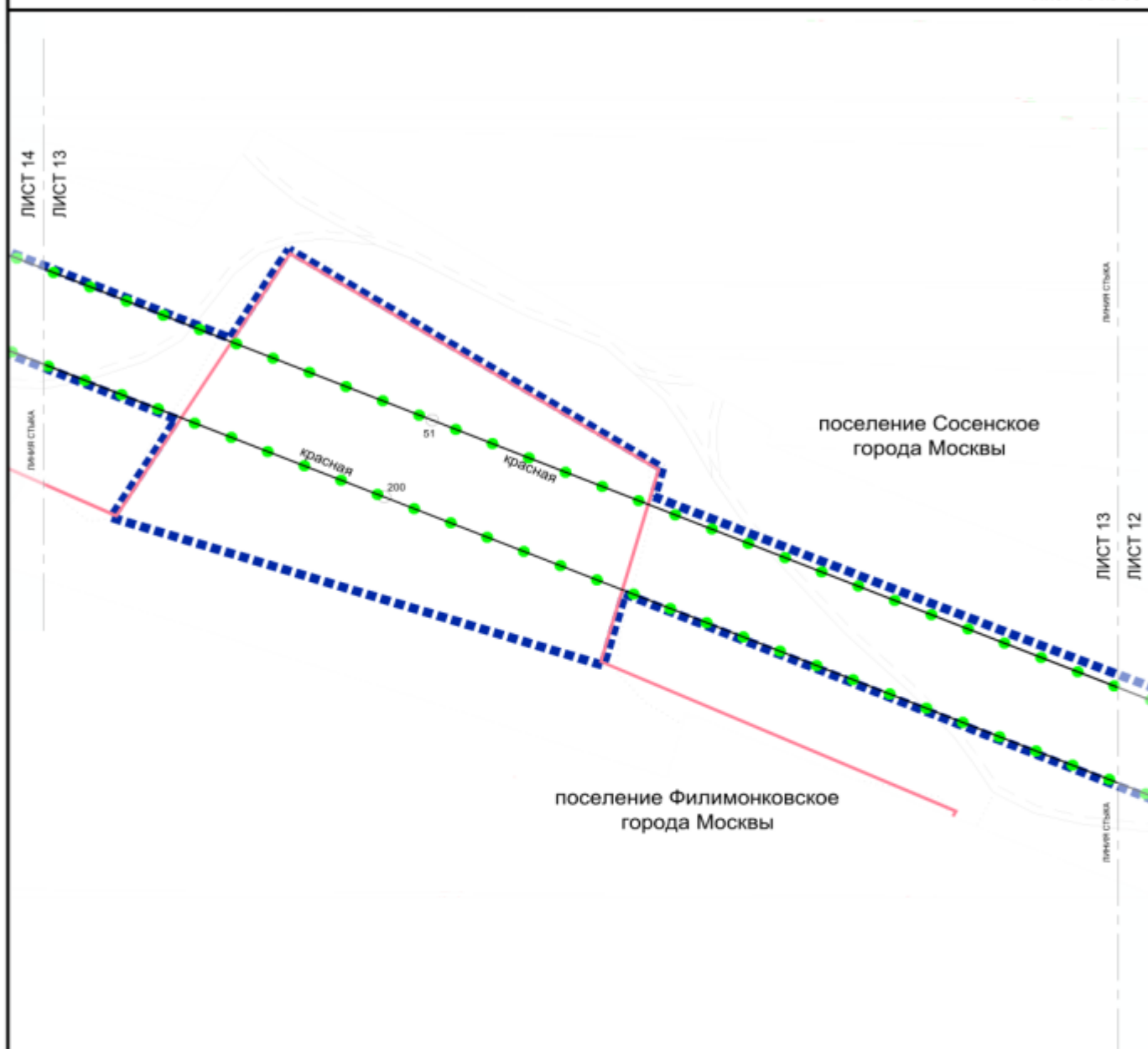
поселение Сосенское города Москвы

Лист 11 из 68

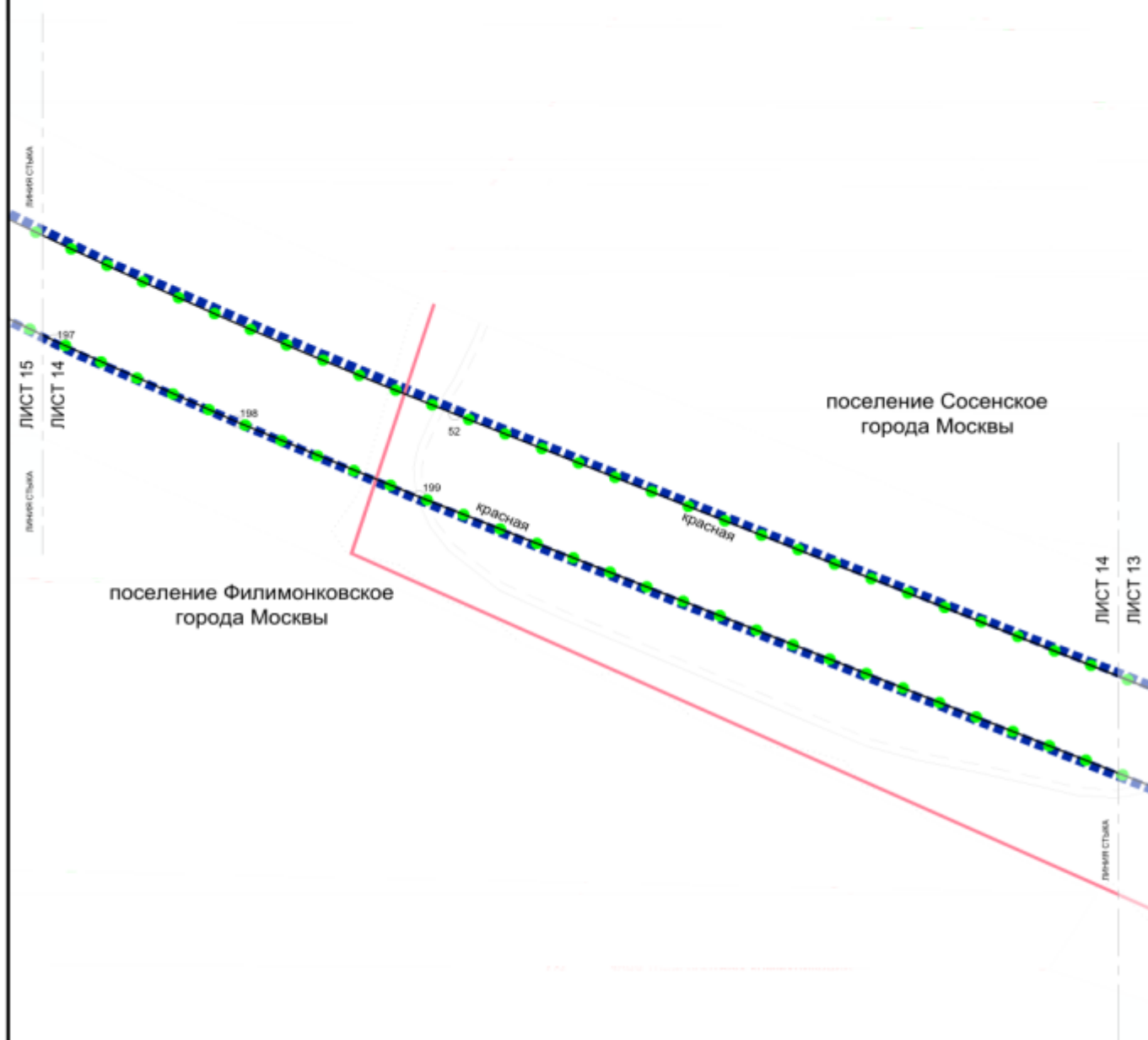


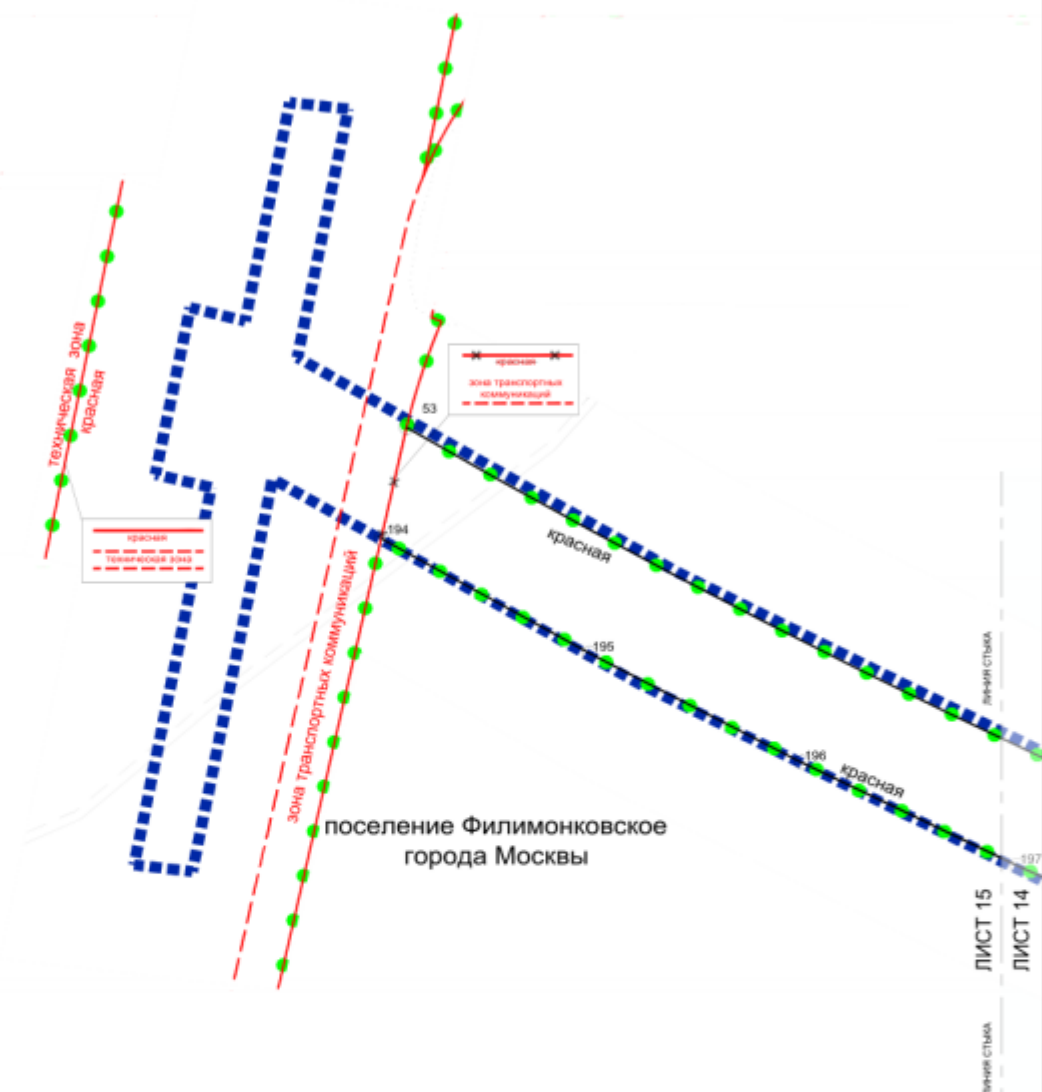


Масштаб 1:2000
поселение Сосенское города Москвы
поселение Филимонковское города Москвы
Лист 13 из 68



Масштаб 1:2000
поселение Сосенское города Москвы
поселение Филимонковское города Москвы
Лист 14 из 68





ЛИСТ 15

ЛИСТ 14

ЛИСТ 13

ЛИСТ 12

ЛИСТ 11

ЛИСТ 10

ЛИСТ 9

ЛИСТ 8

ЛИСТ 7

ЛИСТ 6

ЛИСТ 5

ЛИСТ 4

ЛИСТ 3

ЛИСТ 2

ЛИСТ 1

ЛИСТ 0

ЛИСТ -1

ЛИСТ -2

ЛИСТ -3

ЛИСТ -4

ЛИСТ -5

ЛИСТ -6

ЛИСТ -7

ЛИСТ -8

ЛИСТ -9

ЛИСТ -10

ЛИСТ -11

ЛИСТ -12

ЛИСТ -13

ЛИСТ -14

ЛИСТ -15

ЛИСТ -16

ЛИСТ -17

ЛИСТ -18

ЛИСТ -19

ЛИСТ -20

ЛИСТ -21

ЛИСТ -22

ЛИСТ -23

ЛИСТ -24

ЛИСТ -25

ЛИСТ -26

ЛИСТ -27

ЛИСТ -28

ЛИСТ -29

ЛИСТ -30

ЛИСТ -31

ЛИСТ -32

ЛИСТ -33

ЛИСТ -34

ЛИСТ -35

ЛИСТ -36

ЛИСТ -37

ЛИСТ -38

ЛИСТ -39

ЛИСТ -40

ЛИСТ -41

ЛИСТ -42

ЛИСТ -43

ЛИСТ -44

ЛИСТ -45

ЛИСТ -46

ЛИСТ -47

ЛИСТ -48

ЛИСТ -49

ЛИСТ -50

ЛИСТ -51

ЛИСТ -52

ЛИСТ -53

ЛИСТ -54

ЛИСТ -55

ЛИСТ -56

ЛИСТ -57

ЛИСТ -58

ЛИСТ -59

ЛИСТ -60

ЛИСТ -61

ЛИСТ -62

ЛИСТ -63

ЛИСТ -64

ЛИСТ -65

ЛИСТ -66

ЛИСТ -67

ЛИСТ -68

ЛИСТ -69

ЛИСТ -70

ЛИСТ -71

ЛИСТ -72

ЛИСТ -73

ЛИСТ -74

ЛИСТ -75

ЛИСТ -76

ЛИСТ -77

ЛИСТ -78

ЛИСТ -79

ЛИСТ -80

ЛИСТ -81

ЛИСТ -82

ЛИСТ -83

ЛИСТ -84

ЛИСТ -85

ЛИСТ -86

ЛИСТ -87

ЛИСТ -88

ЛИСТ -89

ЛИСТ -90

ЛИСТ -91

ЛИСТ -92

ЛИСТ -93

ЛИСТ -94

ЛИСТ -95

ЛИСТ -96

ЛИСТ -97

ЛИСТ -98

ЛИСТ -99

ЛИСТ -100

ЛИСТ -101

ЛИСТ -102

ЛИСТ -103

ЛИСТ -104

ЛИСТ -105

ЛИСТ -106

ЛИСТ -107

ЛИСТ -108

ЛИСТ -109

ЛИСТ -110

ЛИСТ -111

ЛИСТ -112

ЛИСТ -113

ЛИСТ -114

ЛИСТ -115

ЛИСТ -116

ЛИСТ -117

ЛИСТ -118

ЛИСТ -119

ЛИСТ -120

ЛИСТ -121

ЛИСТ -122

ЛИСТ -123

ЛИСТ -124

ЛИСТ -125

ЛИСТ -126

ЛИСТ -127

ЛИСТ -128

ЛИСТ -129

ЛИСТ -130

ЛИСТ -131

ЛИСТ -132

ЛИСТ -133

ЛИСТ -134

ЛИСТ -135

ЛИСТ -136

ЛИСТ -137

ЛИСТ -138

ЛИСТ -139

ЛИСТ -140

ЛИСТ -141

ЛИСТ -142

ЛИСТ -143

ЛИСТ -144

ЛИСТ -145

ЛИСТ -146

ЛИСТ -147

ЛИСТ -148

ЛИСТ -149

ЛИСТ -150

ЛИСТ -151

ЛИСТ -152

ЛИСТ -153

ЛИСТ -154

ЛИСТ -155

ЛИСТ -156

ЛИСТ -157

ЛИСТ -158

ЛИСТ -159

ЛИСТ -160

ЛИСТ -161

ЛИСТ -162

ЛИСТ -163

ЛИСТ -164

ЛИСТ -165

ЛИСТ -166

ЛИСТ -167

ЛИСТ -168

ЛИСТ -169

ЛИСТ -170

ЛИСТ -171

ЛИСТ -172

ЛИСТ -173

ЛИСТ -174

ЛИСТ -175

ЛИСТ -176

ЛИСТ -177

ЛИСТ -178

ЛИСТ -179

ЛИСТ -180

ЛИСТ -181

ЛИСТ -182

ЛИСТ -183

ЛИСТ -184

ЛИСТ -185

ЛИСТ -186

ЛИСТ -187

ЛИСТ -188

ЛИСТ -189

ЛИСТ -190

ЛИСТ -191

ЛИСТ -192

ЛИСТ -193

ЛИСТ -194

ЛИСТ -195

ЛИСТ -196

ЛИСТ -197

ЛИСТ -198

ЛИСТ -199

ЛИСТ -200

ЛИСТ -201

ЛИСТ -202

ЛИСТ -203

ЛИСТ -204

ЛИСТ -205

ЛИСТ -206

ЛИСТ -207

ЛИСТ -208

ЛИСТ -209

ЛИСТ -210

ЛИСТ -211

ЛИСТ -212

ЛИСТ -213

ЛИСТ -214

ЛИСТ -215

ЛИСТ -216

ЛИСТ -217

ЛИСТ -218

ЛИСТ -219

ЛИСТ -220

ЛИСТ -221

ЛИСТ -222

ЛИСТ -223

ЛИСТ -224

ЛИСТ -225

ЛИСТ -226

ЛИСТ -227

ЛИСТ -228

ЛИСТ -229

ЛИСТ -230

ЛИСТ -231

ЛИСТ -232

ЛИСТ -233

ЛИСТ -234

ЛИСТ -235

ЛИСТ -236

ЛИСТ -237

ЛИСТ -238

ЛИСТ -239

ЛИСТ -240

ЛИСТ -241

ЛИСТ -242

ЛИСТ -243

ЛИСТ -244

ЛИСТ -245

ЛИСТ -246

ЛИСТ -247

ЛИСТ -248

ЛИСТ -249

ЛИСТ -250

ЛИСТ -251

ЛИСТ -252

ЛИСТ -253

ЛИСТ -254

ЛИСТ -255

ЛИСТ -256

ЛИСТ -257

ЛИСТ -258

ЛИСТ -259

ЛИСТ -260

ЛИСТ -261

ЛИСТ -262

ЛИСТ -263

ЛИСТ -264

ЛИСТ -265

ЛИСТ -266

ЛИСТ -267

ЛИСТ -268

ЛИСТ -269

ЛИСТ -270

ЛИСТ -271

ЛИСТ -272

ЛИСТ -273

ЛИСТ -274

ЛИСТ -275

ЛИСТ -276

ЛИСТ -277

ЛИСТ -278

ЛИСТ -279

ЛИСТ -280

ЛИСТ -281

ЛИСТ -282

ЛИСТ -283

ЛИСТ -284

ЛИСТ -285

ЛИСТ -286

ЛИСТ -287

ЛИСТ -288

ЛИСТ -289

ЛИСТ -290

ЛИСТ -291

ЛИСТ -292

ЛИСТ -293

ЛИСТ -294

ЛИСТ -295

ЛИСТ -296

ЛИСТ -297

ЛИСТ -298

ЛИСТ -299

ЛИСТ -300

ЛИСТ -301

ЛИСТ -302

ЛИСТ -303

ЛИСТ -304

ЛИСТ -305

ЛИСТ -306

ЛИСТ -307

ЛИСТ -308

ЛИСТ -309

ЛИСТ -310

ЛИСТ -311

ЛИСТ -312

ЛИСТ -313

ЛИСТ -314

ЛИСТ -315

ЛИСТ -316

ЛИСТ -317

ЛИСТ -318

ЛИСТ -319

ЛИСТ -320

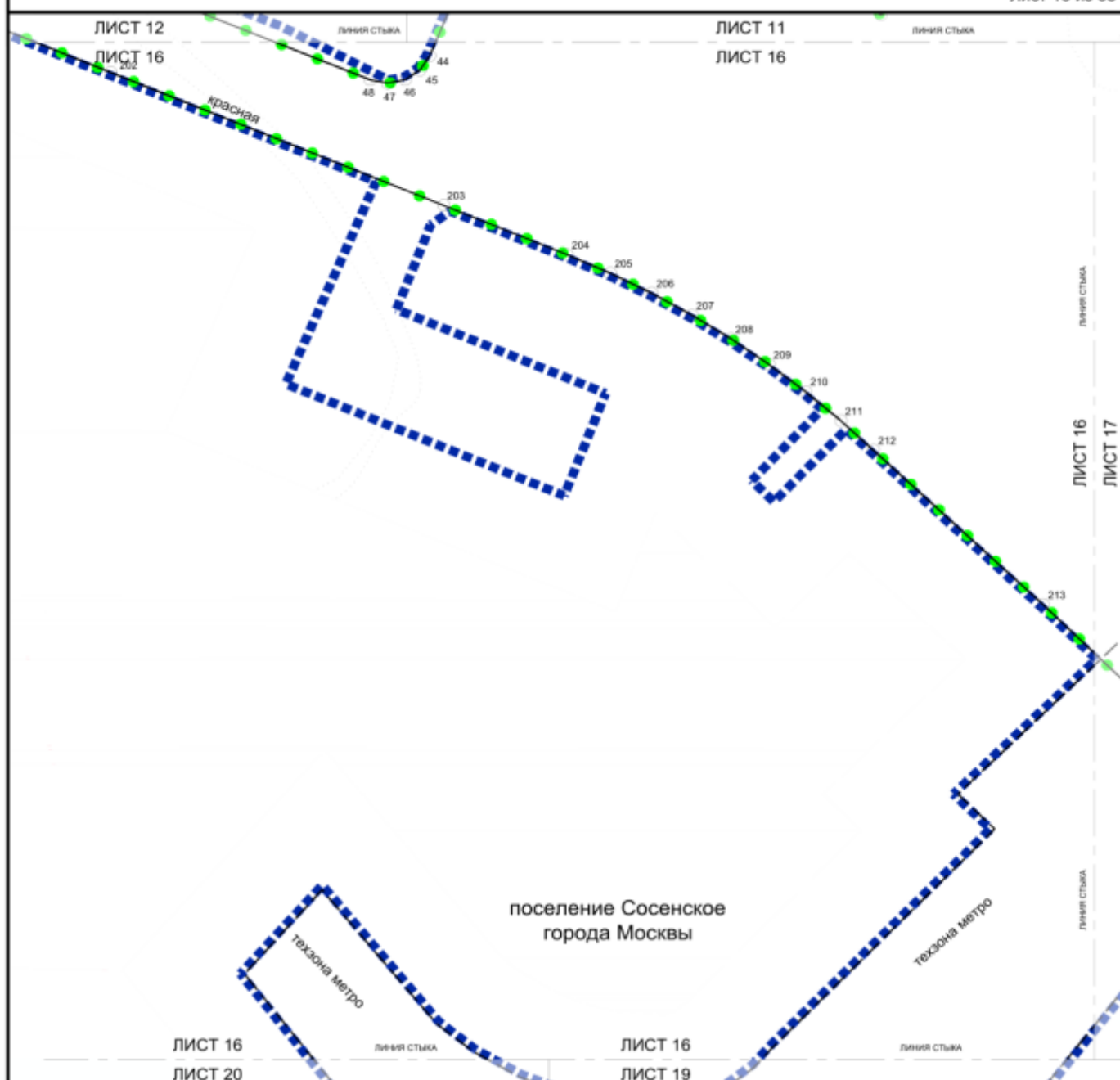
ЛИСТ -321

ЛИСТ -322

Масштаб 1:2000

поселение Сосенское города Москвы


Лист 16 из 68

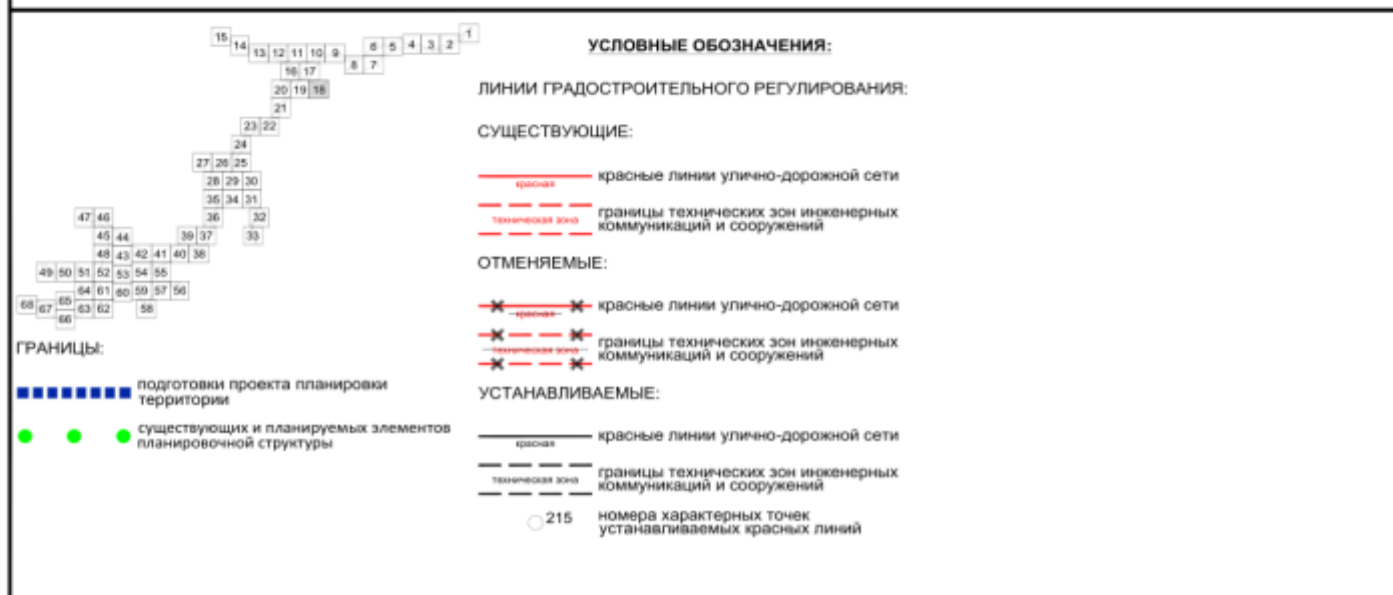


Масштаб 1:2000

поселение Сосенское города Москвы

Лист 17 из 68












Масштаб 1:2000

поселение Десеновское города Москвы

Лист 24 из 68



УСЛОВНЫЕ ОБОЗНАЧЕНИЯ:

ЛИНИИ ГРАДОСТРОИТЕЛЬНОГО РЕГУЛИРОВАНИЯ:

СУЩЕСТВУЮЩИЕ:

красная — красные линии улично-дорожной сети

линия, зона внеуличного пешеходного перехода — границы зон внеуличных пешеходных переходов

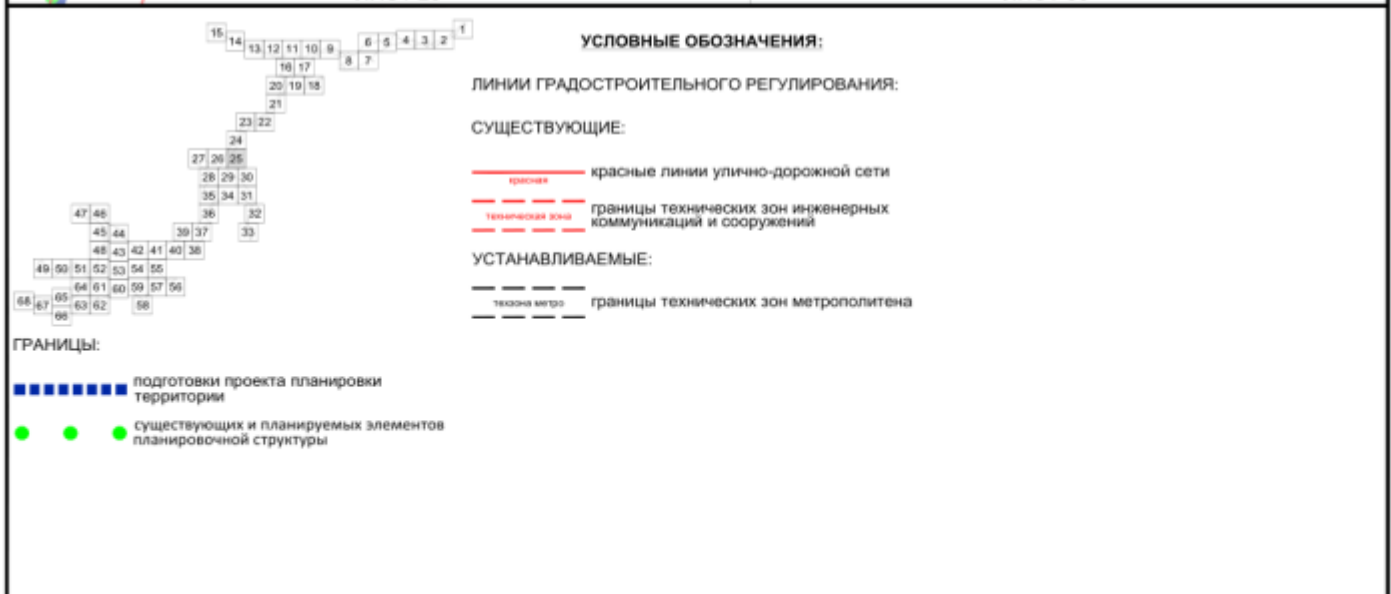
УСТАНОВЛИВАЕМЫЕ:

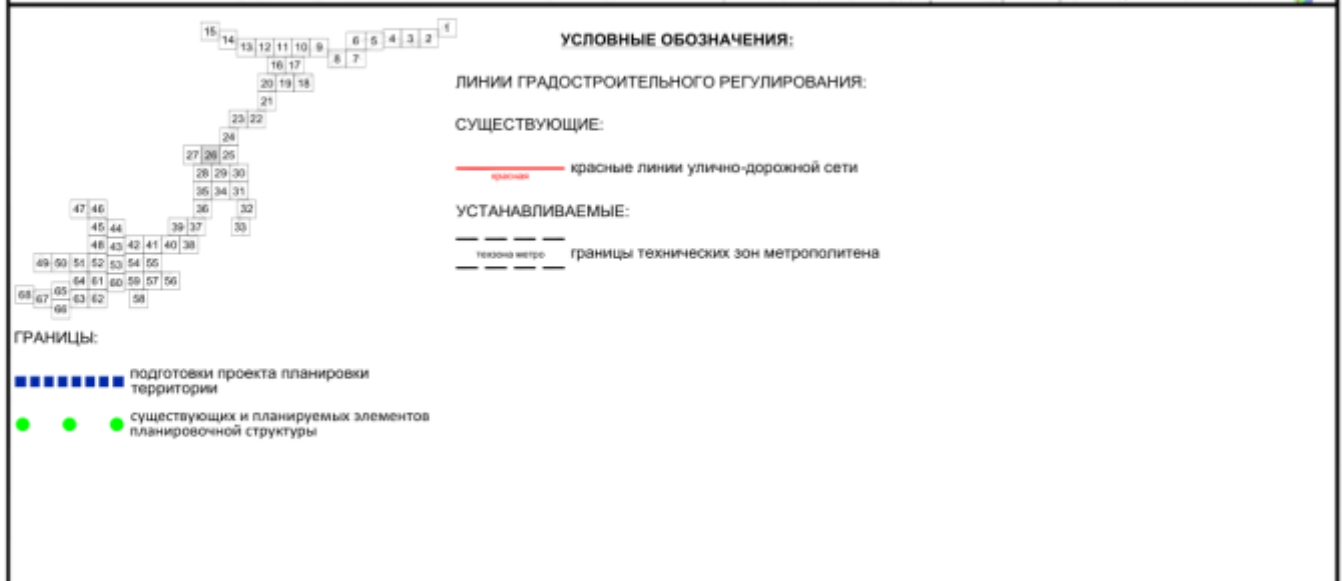
тех. зона метро — границы технических зон метрополитена

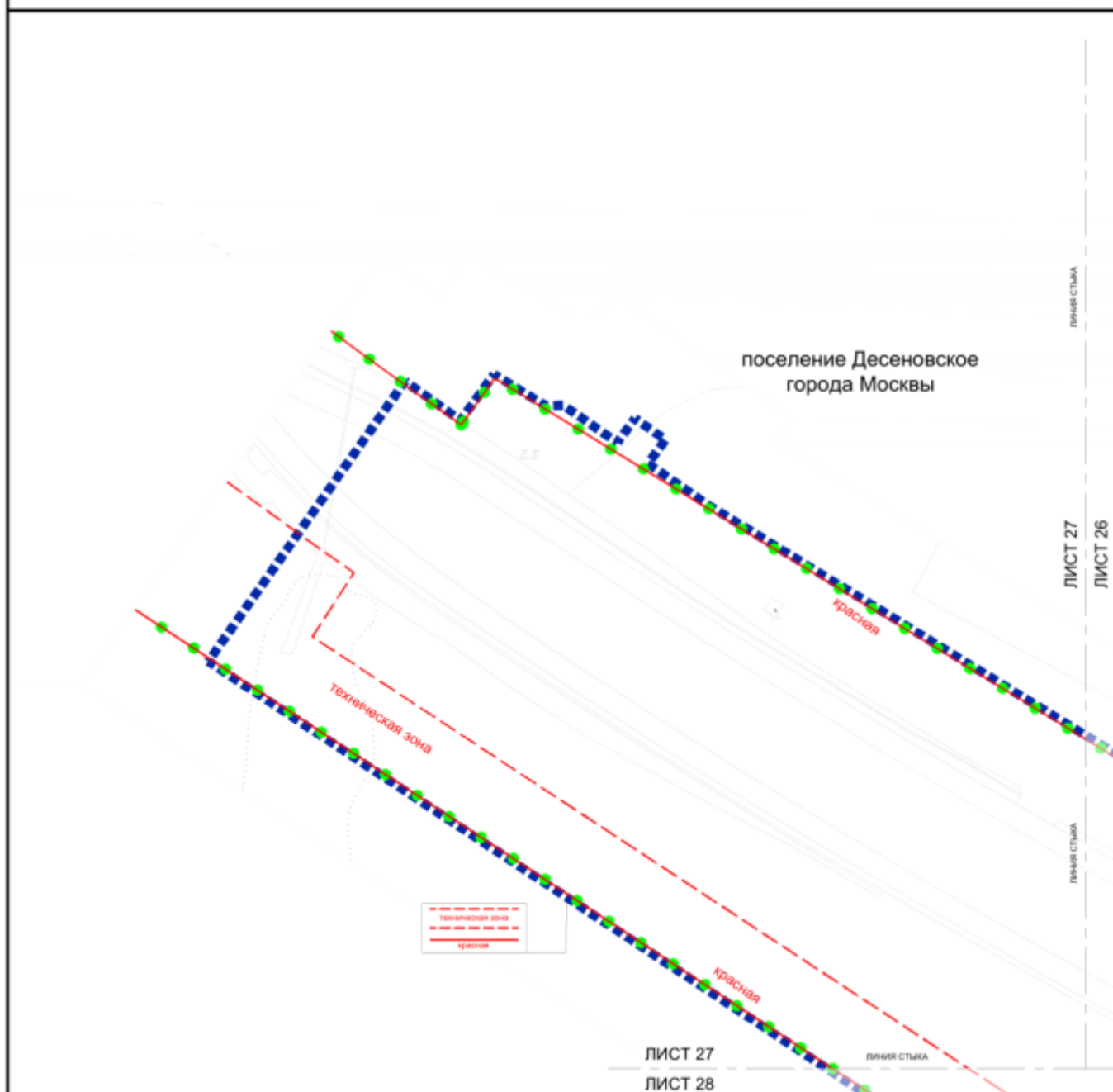
ГРАНИЦЫ:

подготовки проекта планировки территории

существующих и планируемых элементов планировочной структуры



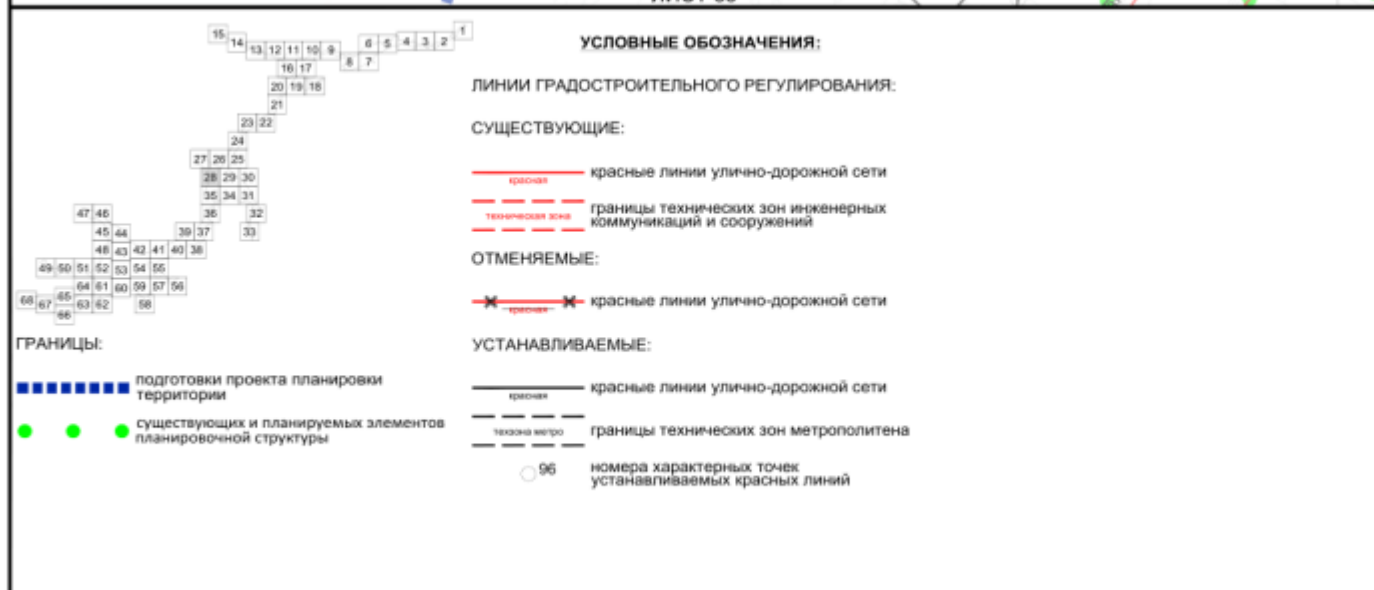
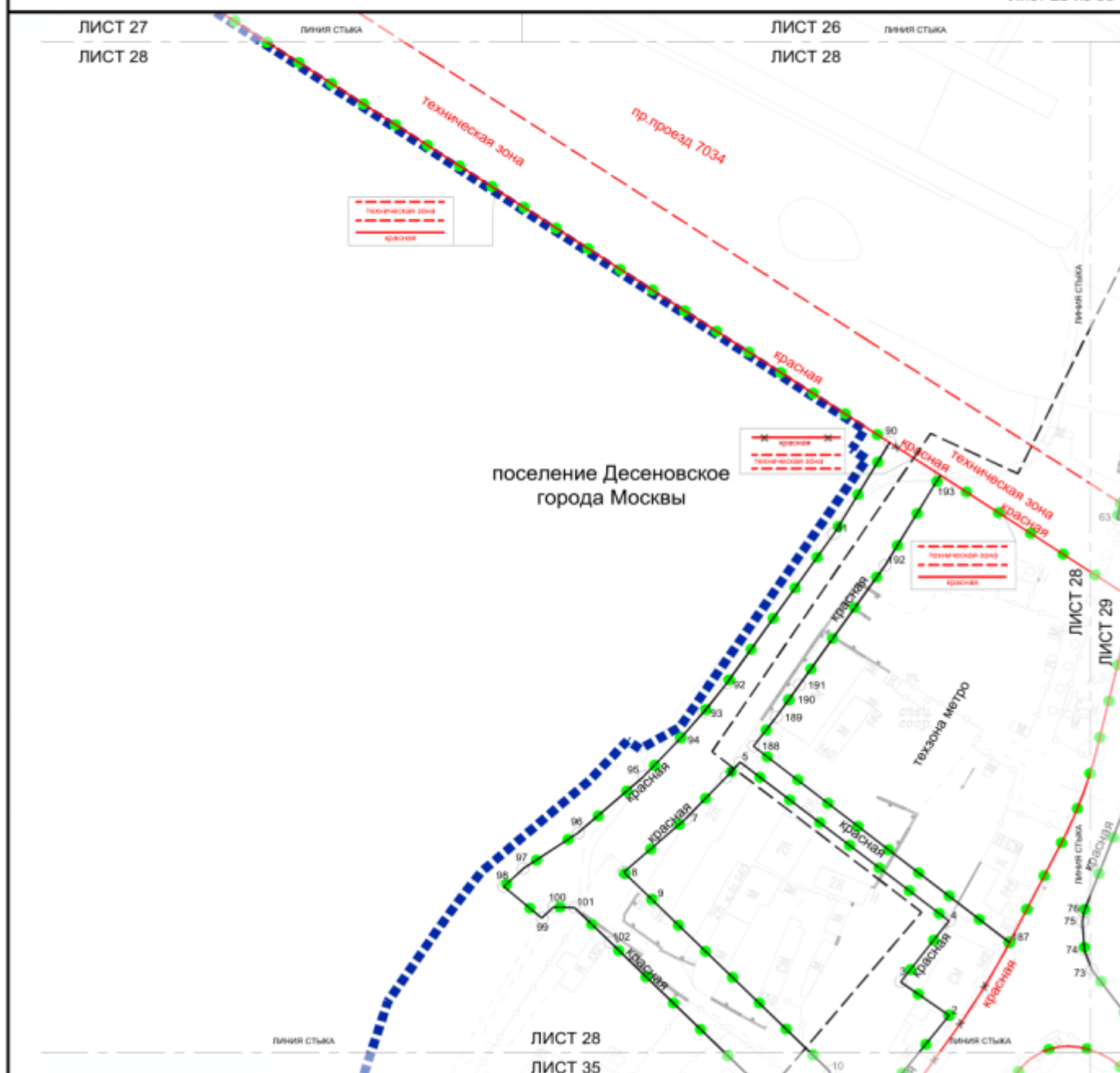




Масштаб 1:2000

поселение Десеновское города Москвы

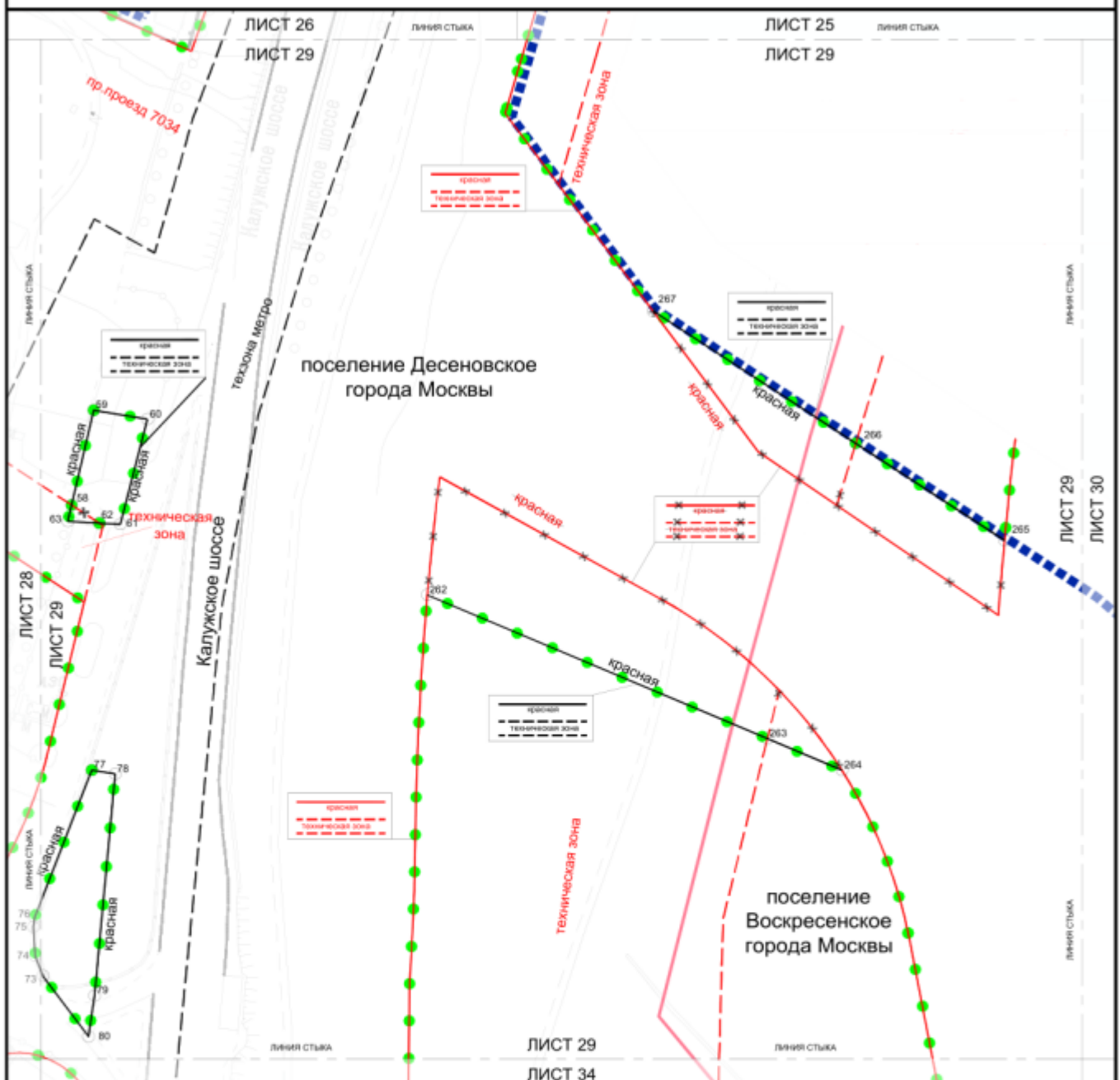
Лист 28 из 68



Масштаб 1:2000

поселение Десеновское города Москвы
поселение Воскресенское города Москвы

Лист 29 из 68



УСЛОВНЫЕ ОБОЗНАЧЕНИЯ:

ЛИНИИ ГРАДОСТРОИТЕЛЬНОГО РЕГУЛИРОВАНИЯ:

СУЩЕСТВУЮЩИЕ:

- красная — красные линии улично-дорожной сети
- техническая зона — границы технических зон инженерных коммуникаций и сооружений

ОТМЕНЯЕМЫЕ:

- красная — красные линии улично-дорожной сети
- техническая зона — границы технических зон инженерных коммуникаций и сооружений

УСТАНОВЛИВАЕМЫЕ:

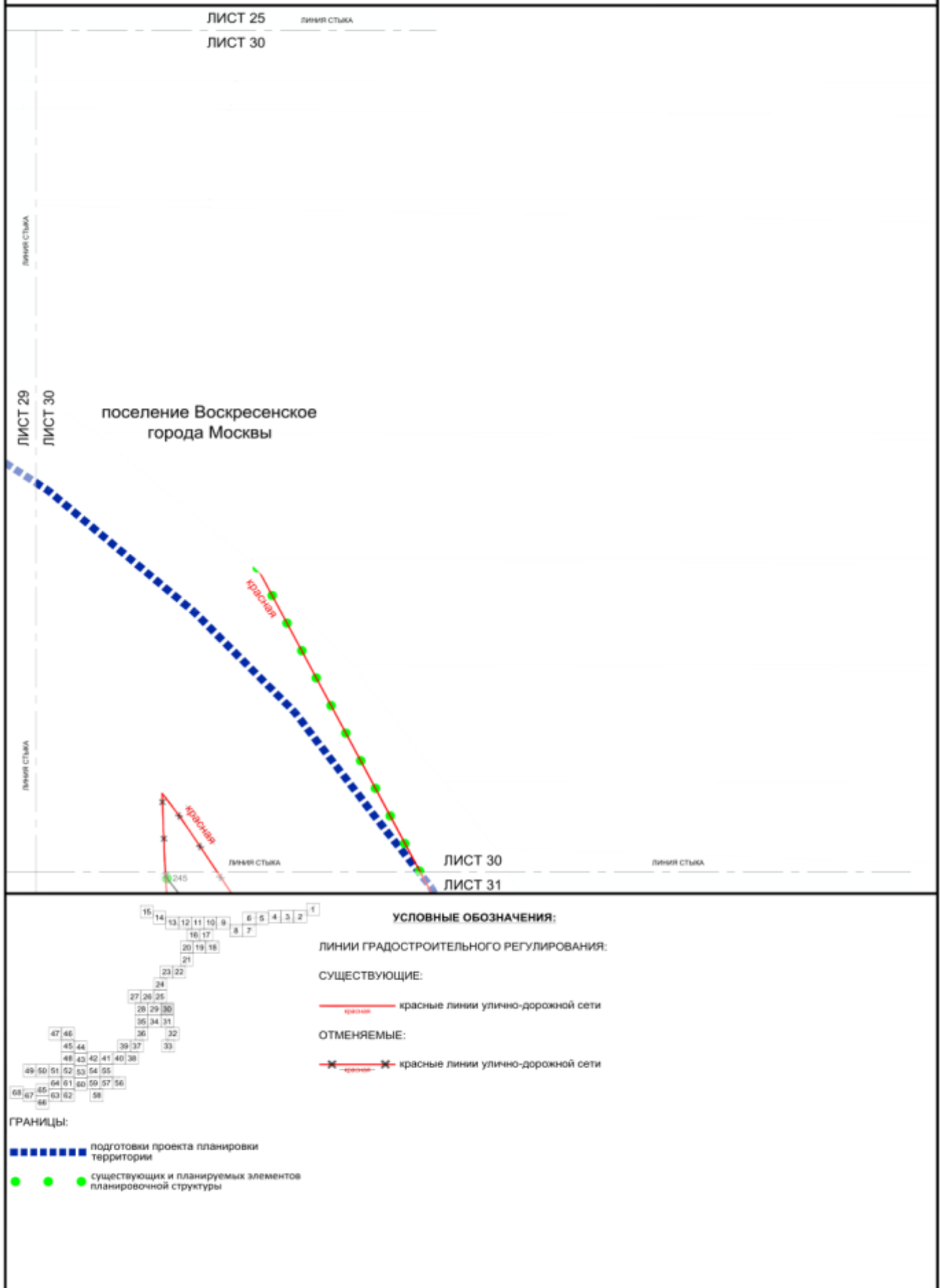
- красная — красные линии улично-дорожной сети
- техническая зона — границы технических зон инженерных коммуникаций и сооружений
- технока метро — границы технических зон метрополитена

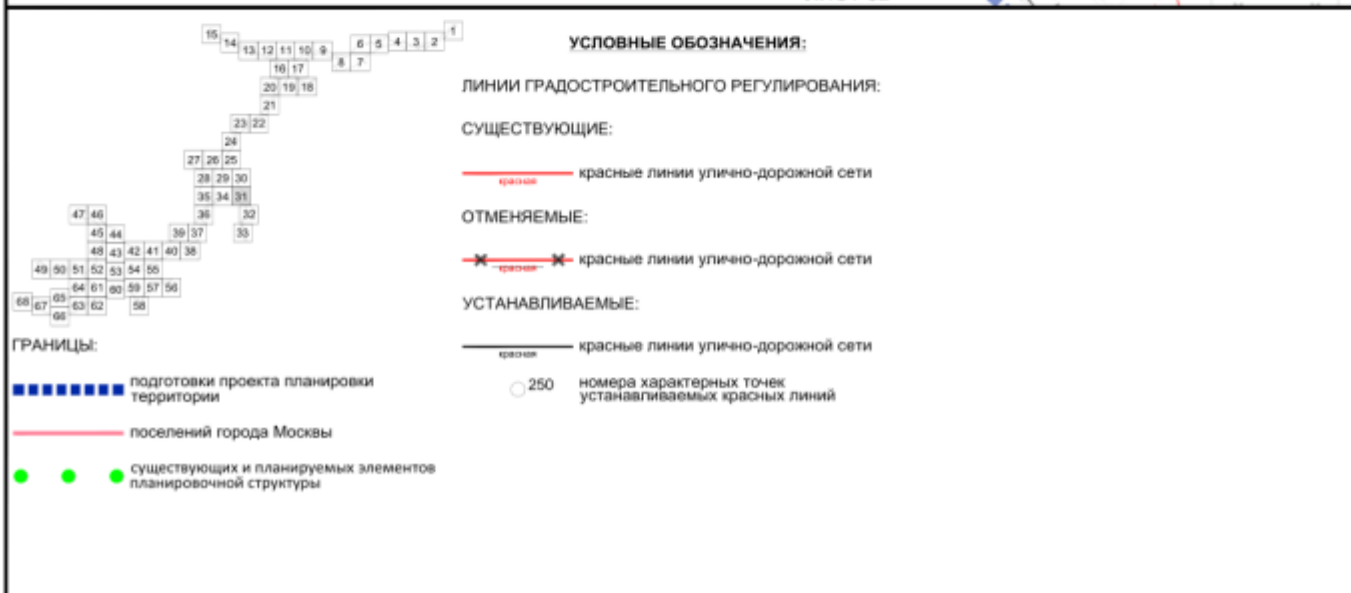
○ 266 — номера характерных точек устанавливаемых красных линий



ГРАНИЦЫ:

- — подготовки проекта планировки территории
- — поселений города Москвы
- — существующих и планируемых элементов планировочной структуры



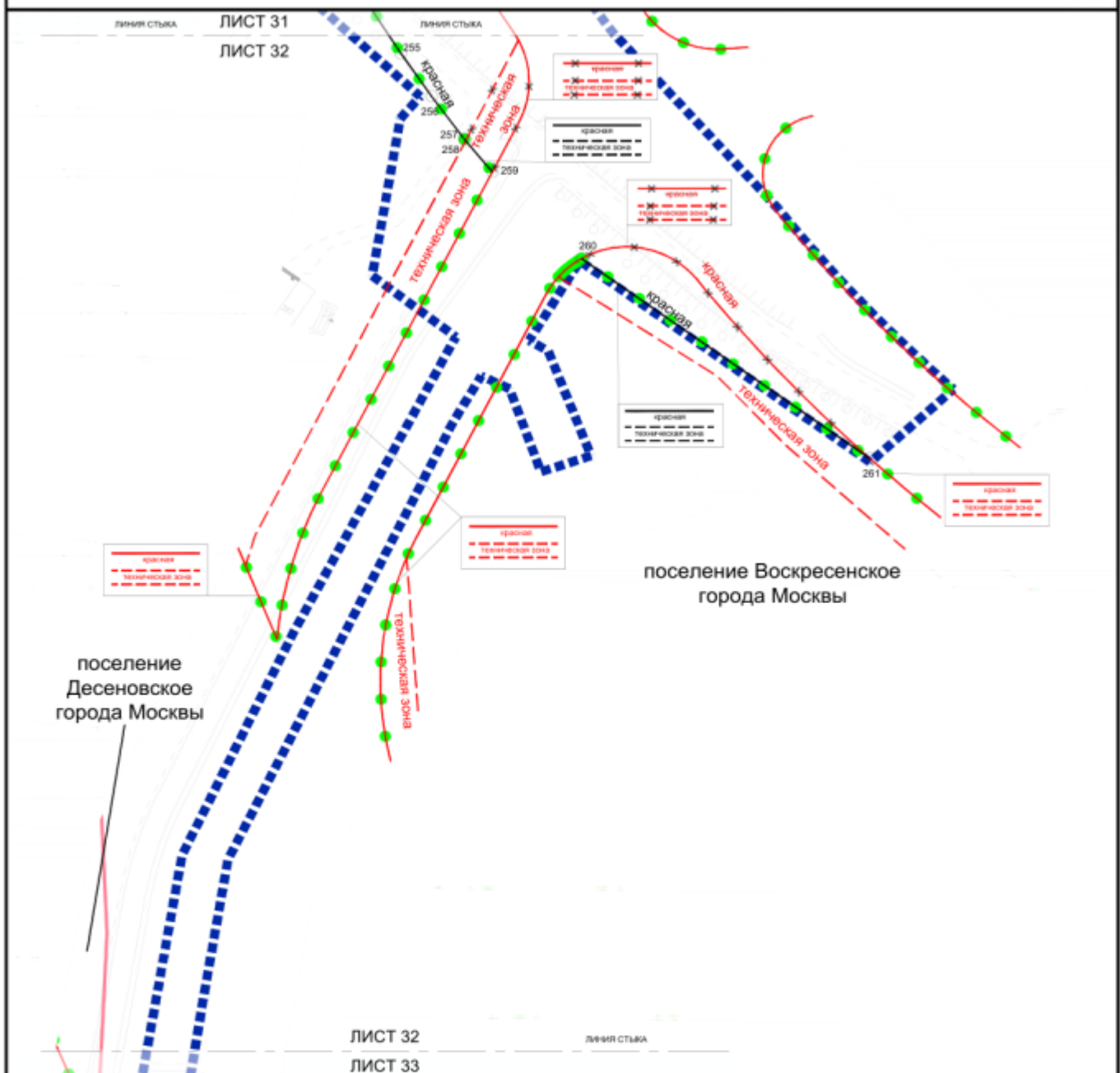


Масштаб 1:2000

поселение Воскресенское города Москвы

поселение Десеновское города Москвы

Лист 32 из 68



Масштаб 1:2000
поселение Воскресенское города Москвы
поселение Десеновское города Москвы
Лист 33 из 68

ЛИСТ 32

ЛИНИЯ СТЫКА

ЛИСТ 33

поселение Воскресенское
города Москвы

поселение Десеновское
города Москвы

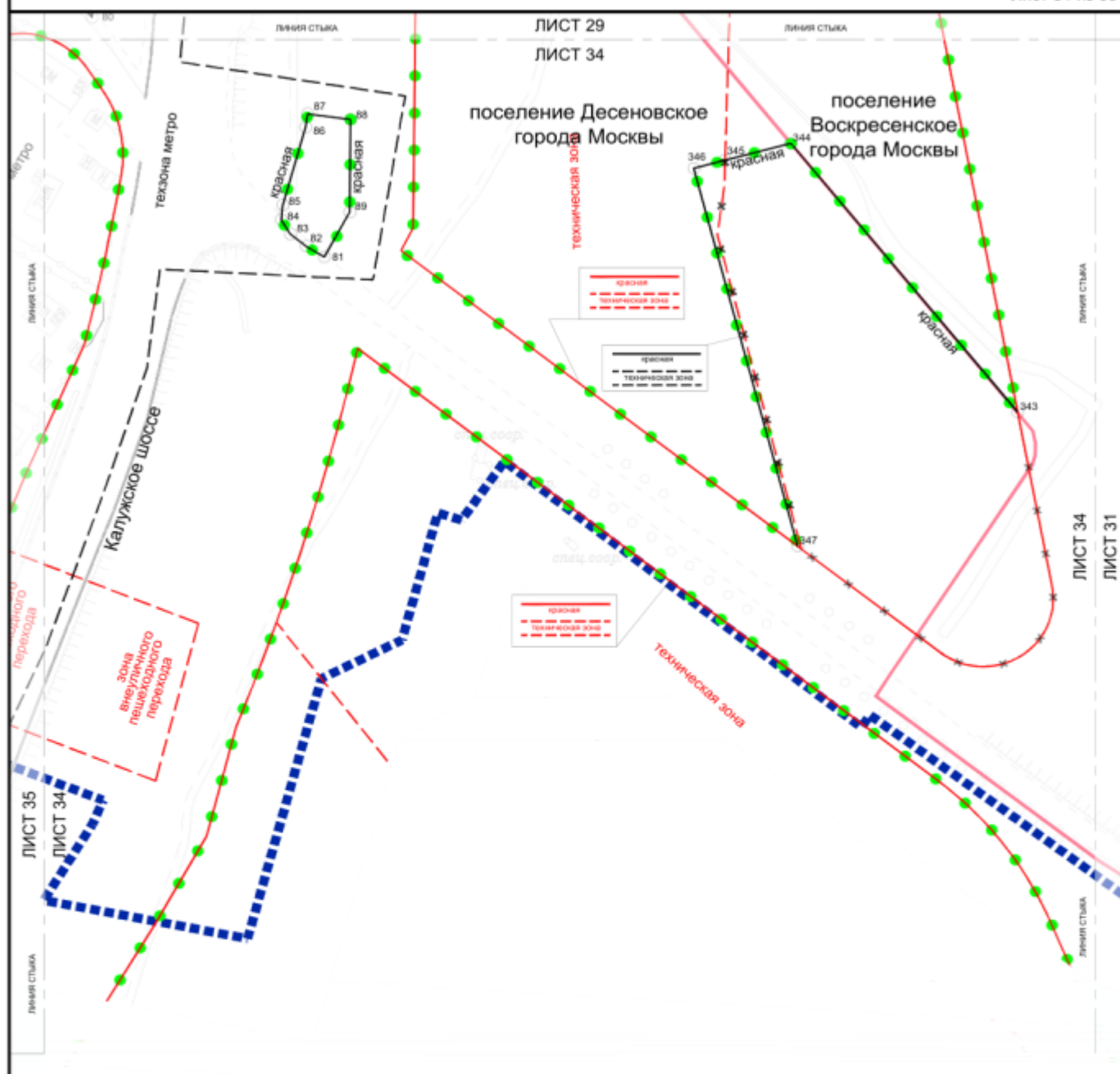


Масштаб 1:2000

поселение Воскресенское города Москвы

поселение Десеновское города Москвы

Лист 34 из 68

**УСЛОВНЫЕ ОБОЗНАЧЕНИЯ:****ЛИНИИ ГРАДОСТРОИТЕЛЬНОГО РЕГУЛИРОВАНИЯ:****СУЩЕСТВУЮЩИЕ:**

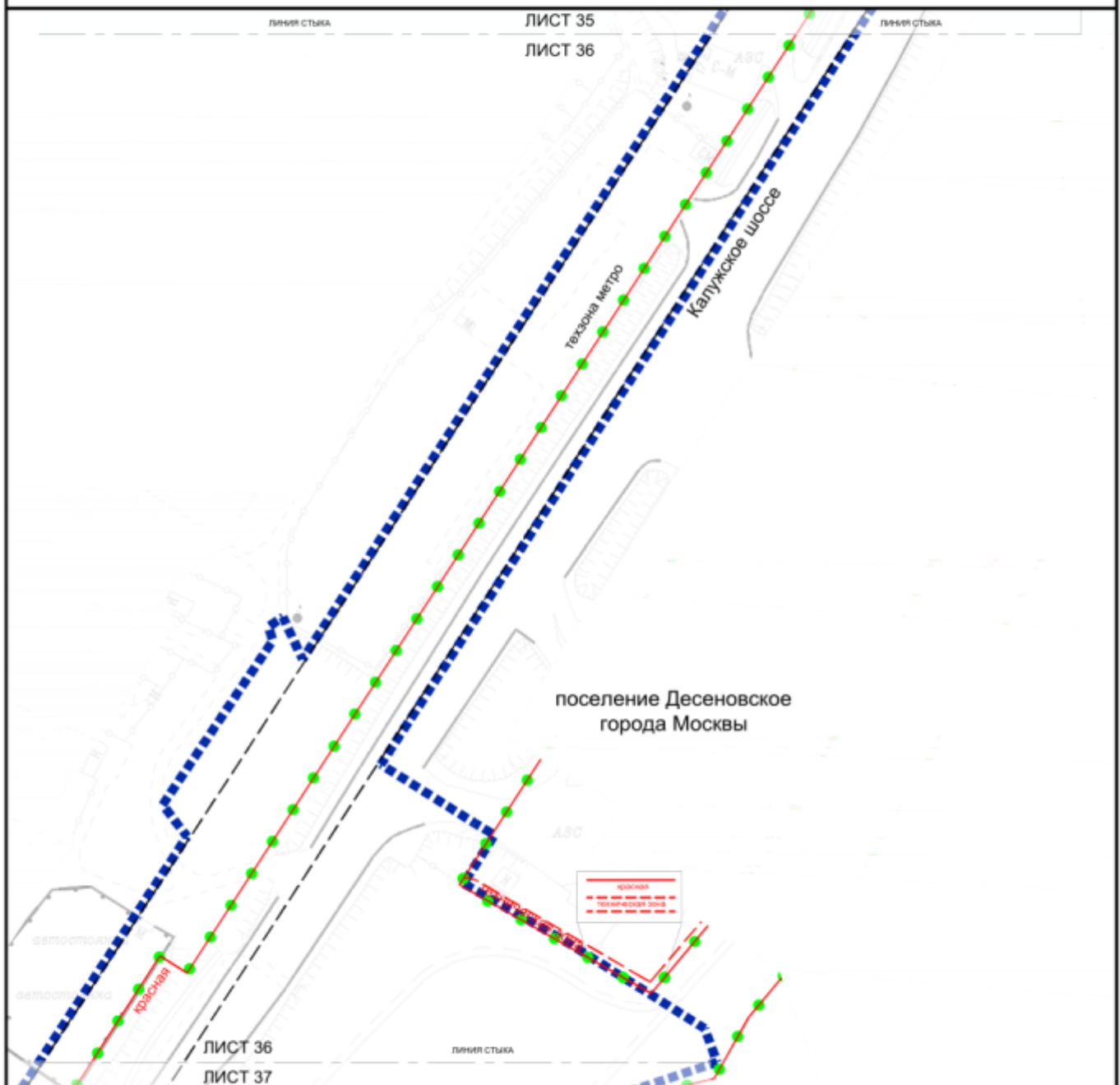
- красная — красные линии улично-дорожной сети
- техническая зона — границы технических зон инженерных коммуникаций и сооружений
- зона внеуличного пешеходного перехода — границы зон внеуличных пешеходных переходов

ОТМЕНЯЕМЫЕ:

- красная — красные линии улично-дорожной сети
- техническая зона — границы технических зон инженерных коммуникаций и сооружений

УСТАНОВЛИВАЕМЫЕ:

- красная — красные линии улично-дорожной сети
- технопарк метро — границы технических зон метрополитена
- техническая зона — границы технических зон инженерных коммуникаций и сооружений
- 344 — номера характерных точек устанавливаемых красных линий



УСЛОВНЫЕ ОБОЗНАЧЕНИЯ:

ЛИНИИ ГРАДОСТРОИТЕЛЬНОГО РЕГУЛИРОВАНИЯ:

СУЩЕСТВУЮЩИЕ:

— красная — красные линии улично-дорожной сети

— техническая зона — границы технических зон инженерных коммуникаций и сооружений

УСТАНОВЛИВАЕМЫЕ:

— техзона метро — границы технических зон метрополитена

ГРАНИЦЫ:

■■■■■■■■■■ подготовка проекта планировки территории

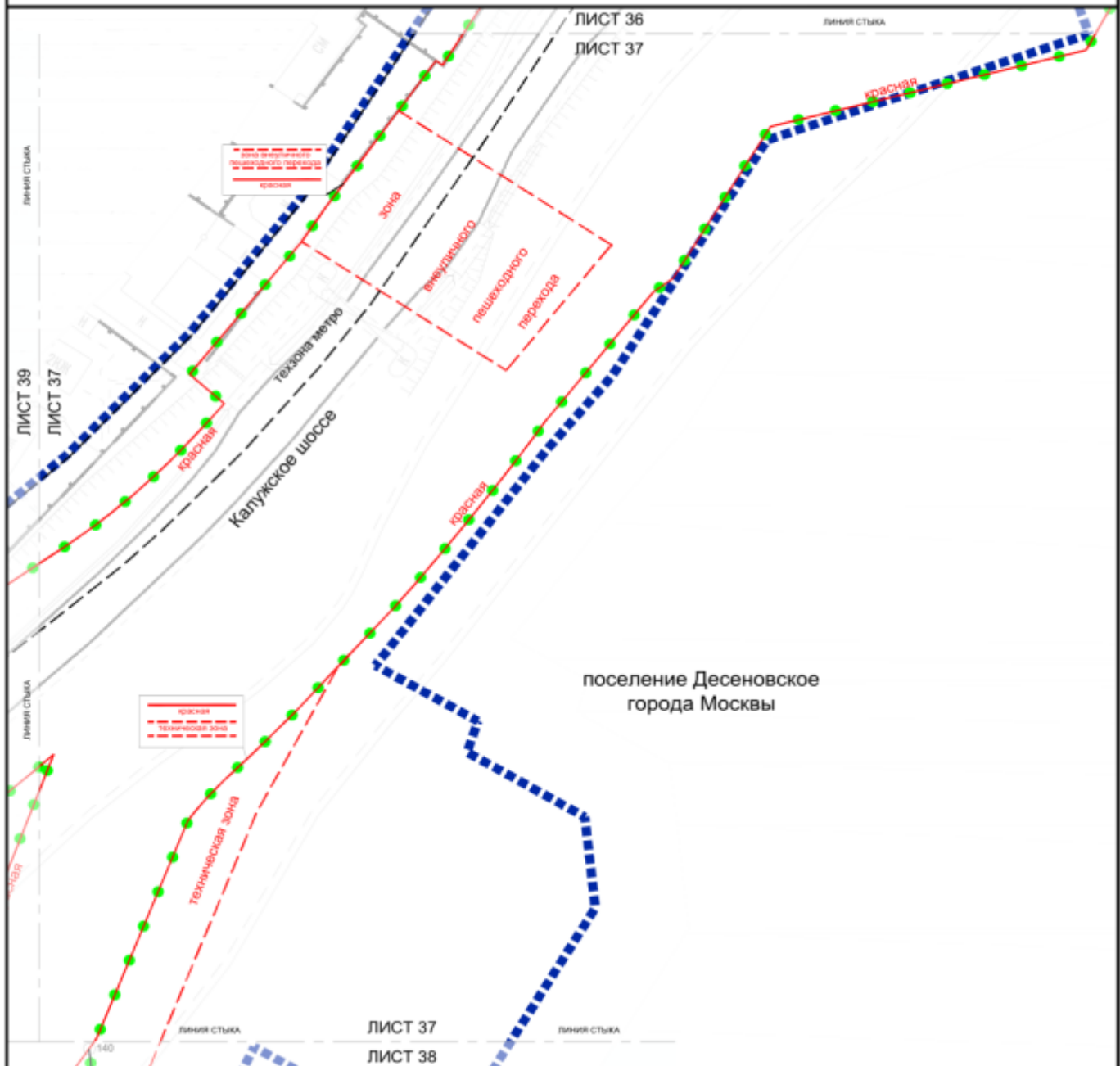
● ● ● существующих и планируемых элементов планировочной структуры



Масштаб 1:2000

поселение Десеновское города Москвы

Лист 37 из 68



УСЛОВНЫЕ ОБОЗНАЧЕНИЯ:

ЛИНИИ ГРАДОСТРОИТЕЛЬНОГО РЕГУЛИРОВАНИЯ:

СУЩЕСТВУЮЩИЕ:

- красная — красные линии улично-дорожной сети
- техническая зона — границы технических зон инженерных коммуникаций и сооружений
- зона внешнего пешеходного перехода — границы зон внеуличных пешеходных переходов

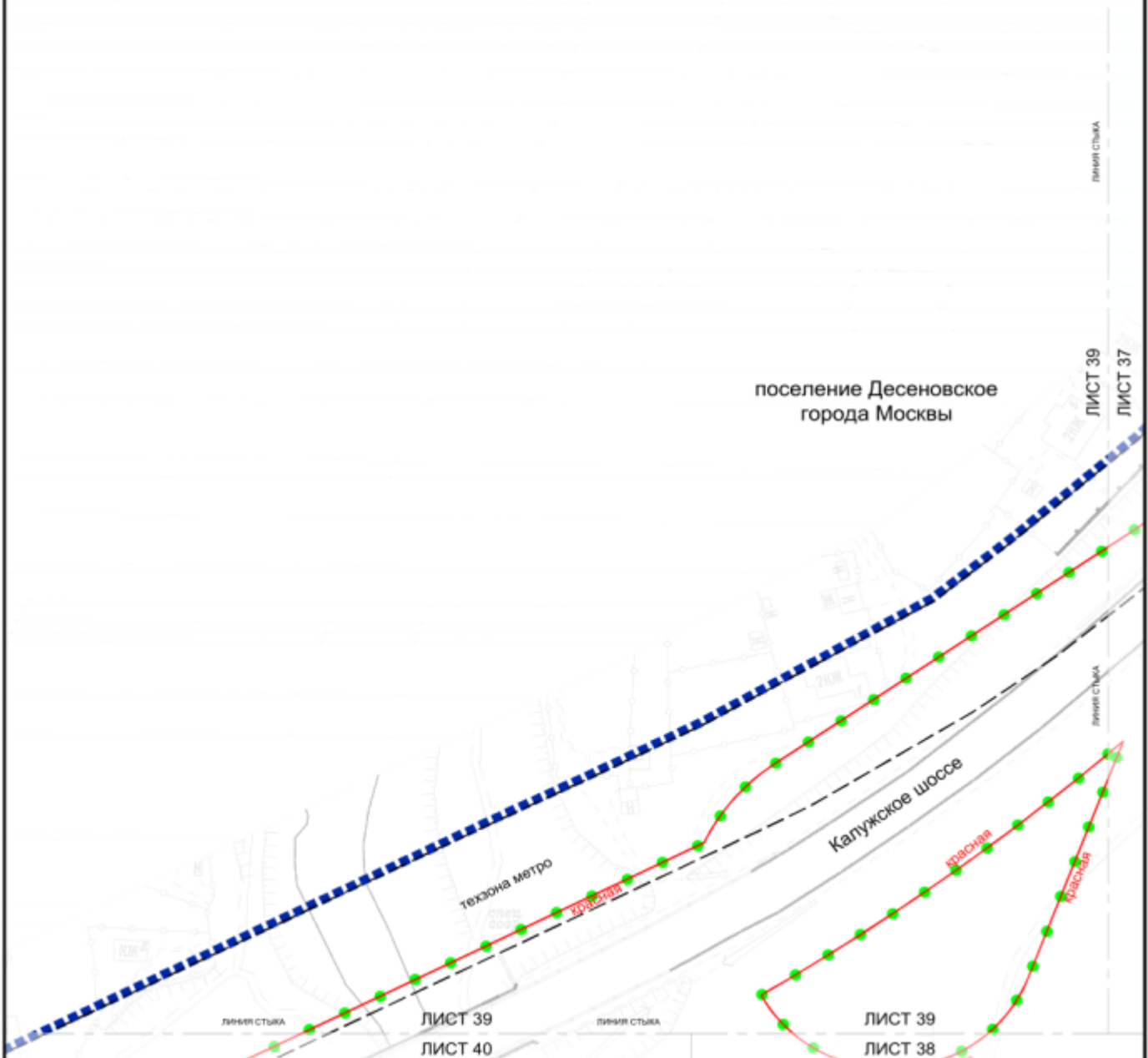
УСТАНОВЛИВАЕМЫЕ:

- технозона метро — границы технических зон метрополитена

ГРАНИЦЫ:

- подготовки проекта планировки территории
- существующих и планируемых элементов планировочной структуры





УСЛОВНЫЕ ОБОЗНАЧЕНИЯ:

ЛИНИИ ГРАДОСТРОИТЕЛЬНОГО РЕГУЛИРОВАНИЯ:

СУЩЕСТВУЮЩИЕ:

— красная линия — красные линии улично-дорожной сети

УСТАНОВЛИВАЕМЫЕ:

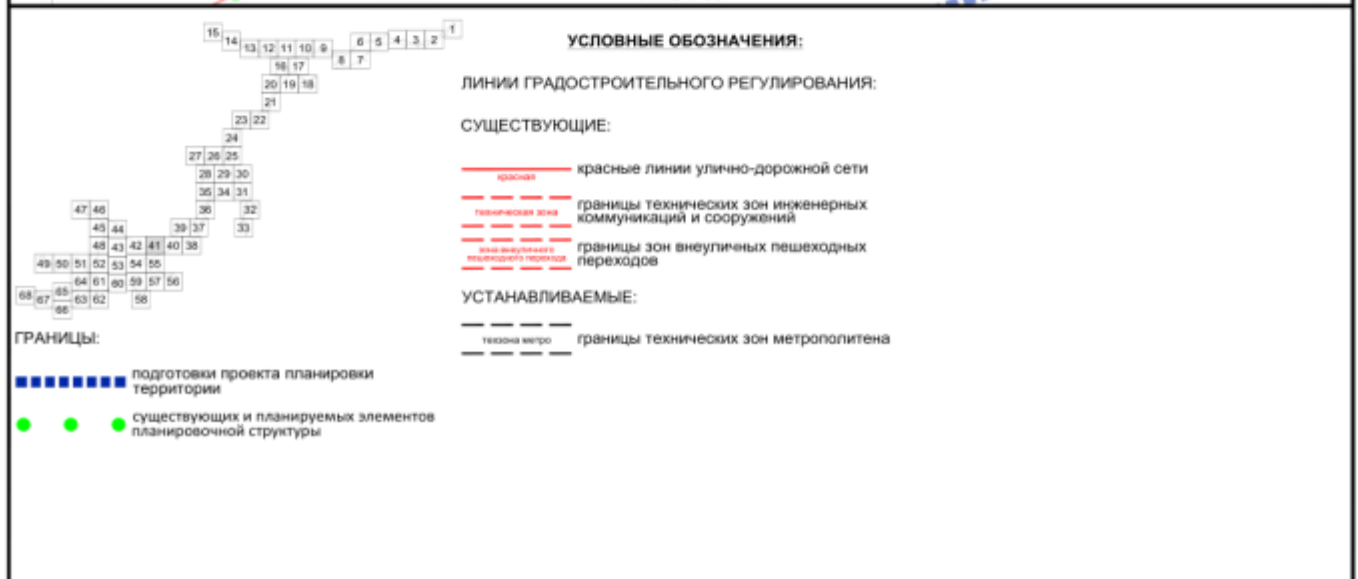
— — — — — границы технических зон метрополитена


ГРАНИЦЫ:

■■■■■■■■■■ подготовки проекта планировки территории

● ● ● существующих и планируемых элементов планировочной структуры







УСЛОВНЫЕ ОБОЗНАЧЕНИЯ:

ЛИНИИ ГРАДОСТРОИТЕЛЬНОГО РЕГУЛИРОВАНИЯ:

СУЩЕСТВУЮЩИЕ:

- красная — красные линии улично-дорожной сети
- техническая зона — границы технических зон инженерных коммуникаций и сооружений

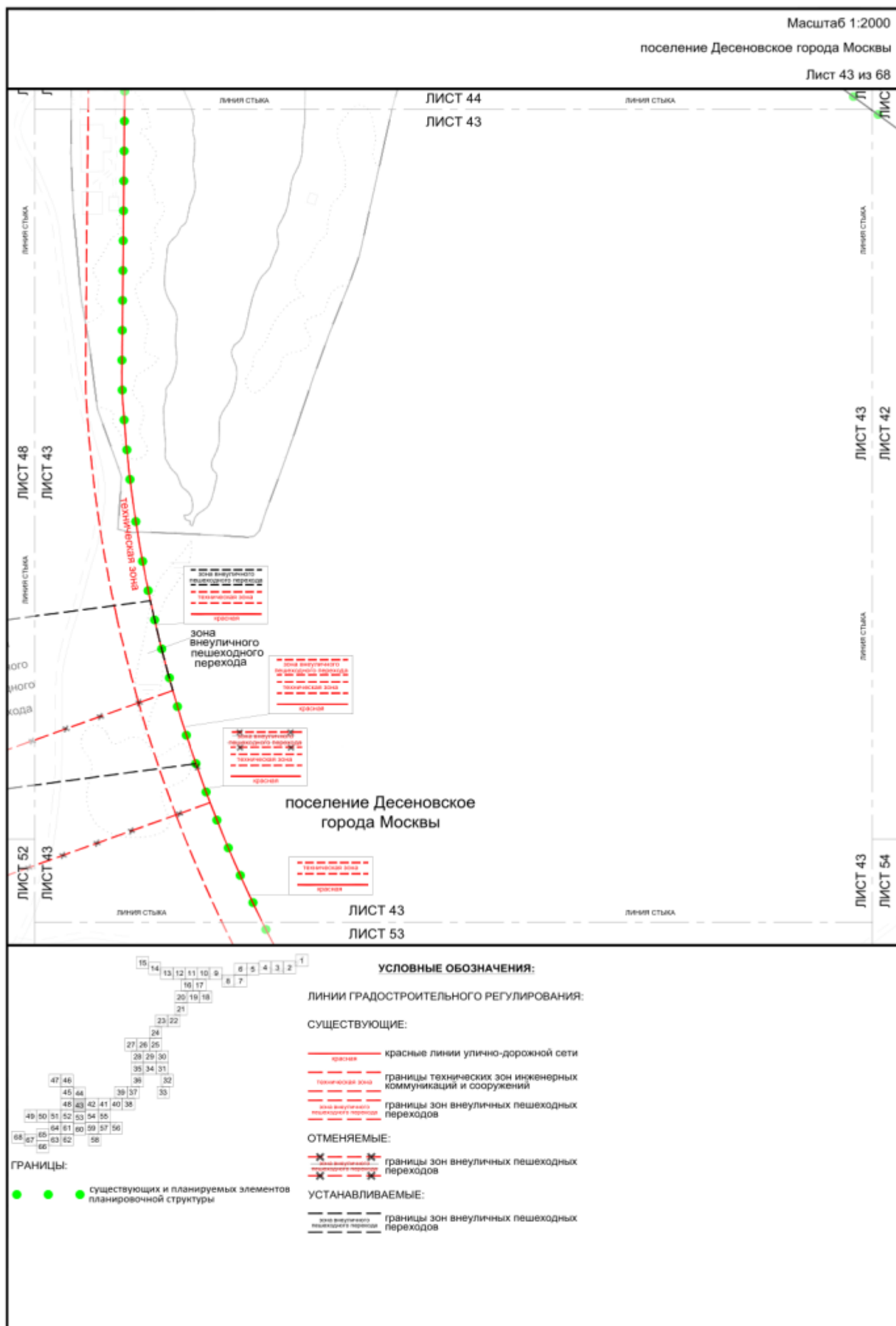
ОТМЕНЯЕМЫЕ:

- X-X- красная — красные линии улично-дорожной сети
- X-X- техническая зона — границы технических зон инженерных коммуникаций и сооружений

УСТАНОВЛИВАЕМЫЕ:

- красная — красные линии улично-дорожной сети
- техзона метро — границы технических зон метрополитена
- 288 — номера характерных точек устанавливаемых красных линий

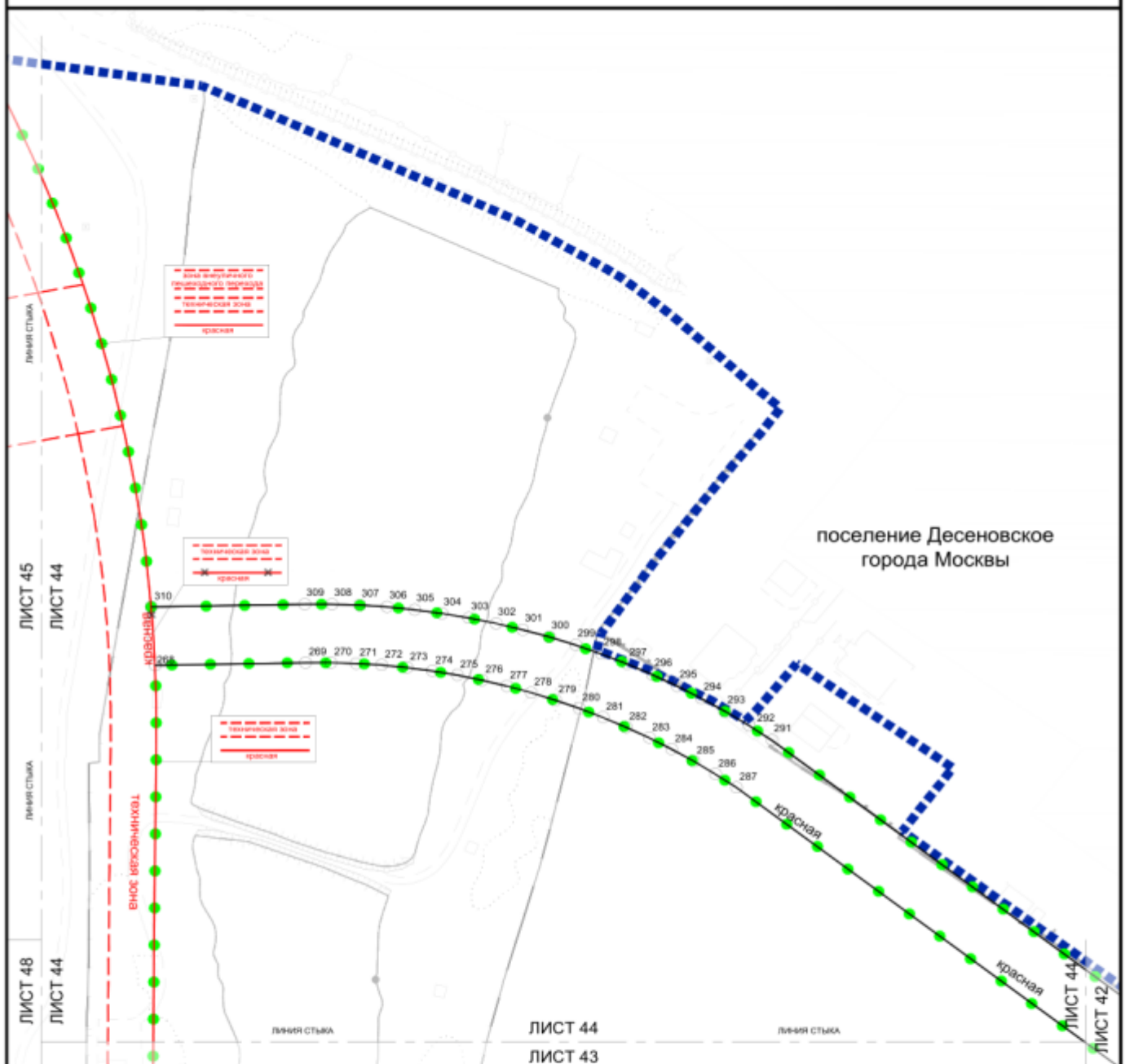




Масштаб 1:2000

поселение Десеновское города Москвы

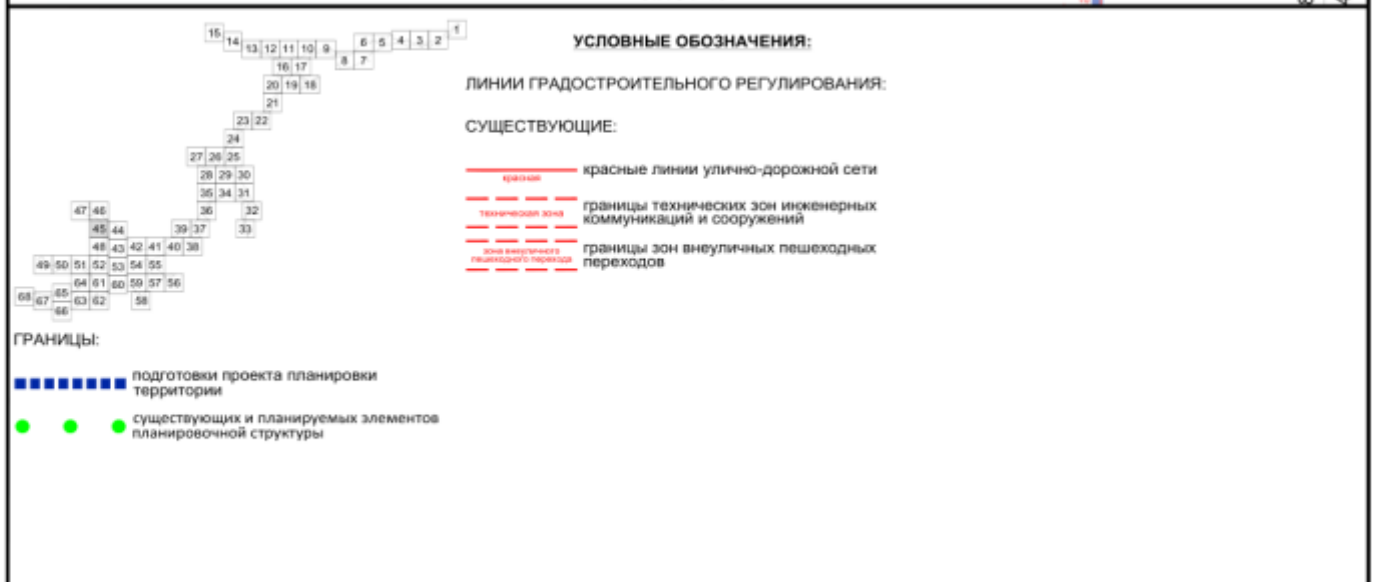
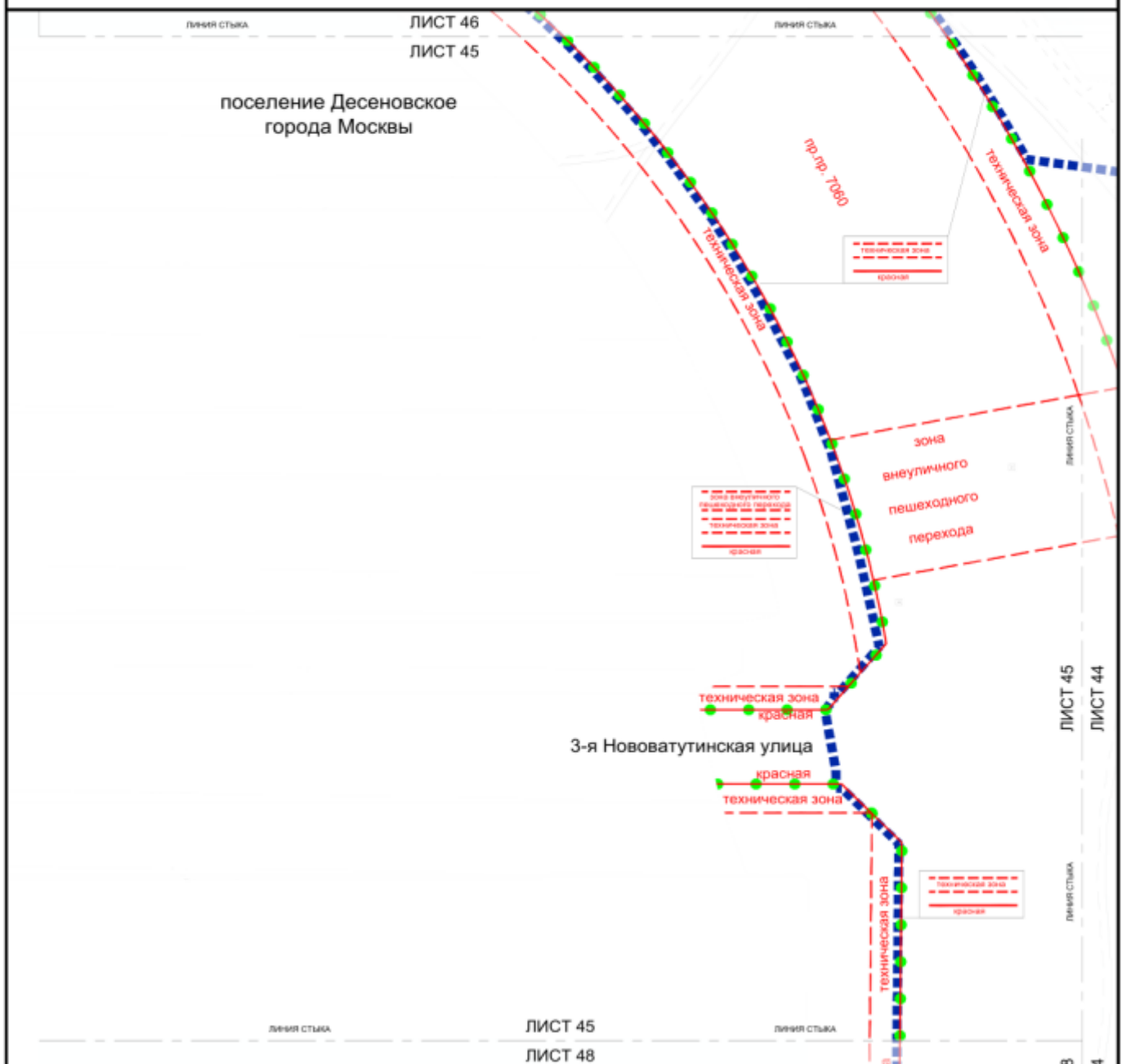
Лист 44 из 68



Масштаб 1:2000

поселение Десеновское города Москвы


Лист 45 из 68



Масштаб 1:2000

поселение Десеновское города Москвы

Лист 46 из 68



УСЛОВНЫЕ ОБОЗНАЧЕНИЯ:

ЛИНИИ ГРАДОСТРОИТЕЛЬНОГО РЕГУЛИРОВАНИЯ:

СУЩЕСТВУЮЩИЕ:

- красная — красные линии улично-дорожной сети
- техническая зона — границы технических зон инженерных коммуникаций и сооружений

ГРАНИЦЫ:

- подготовки проекта планировки территории
- существующих и планируемых элементов планировочной структуры

Масштаб 1:2000

поселение Десеновское города Москвы

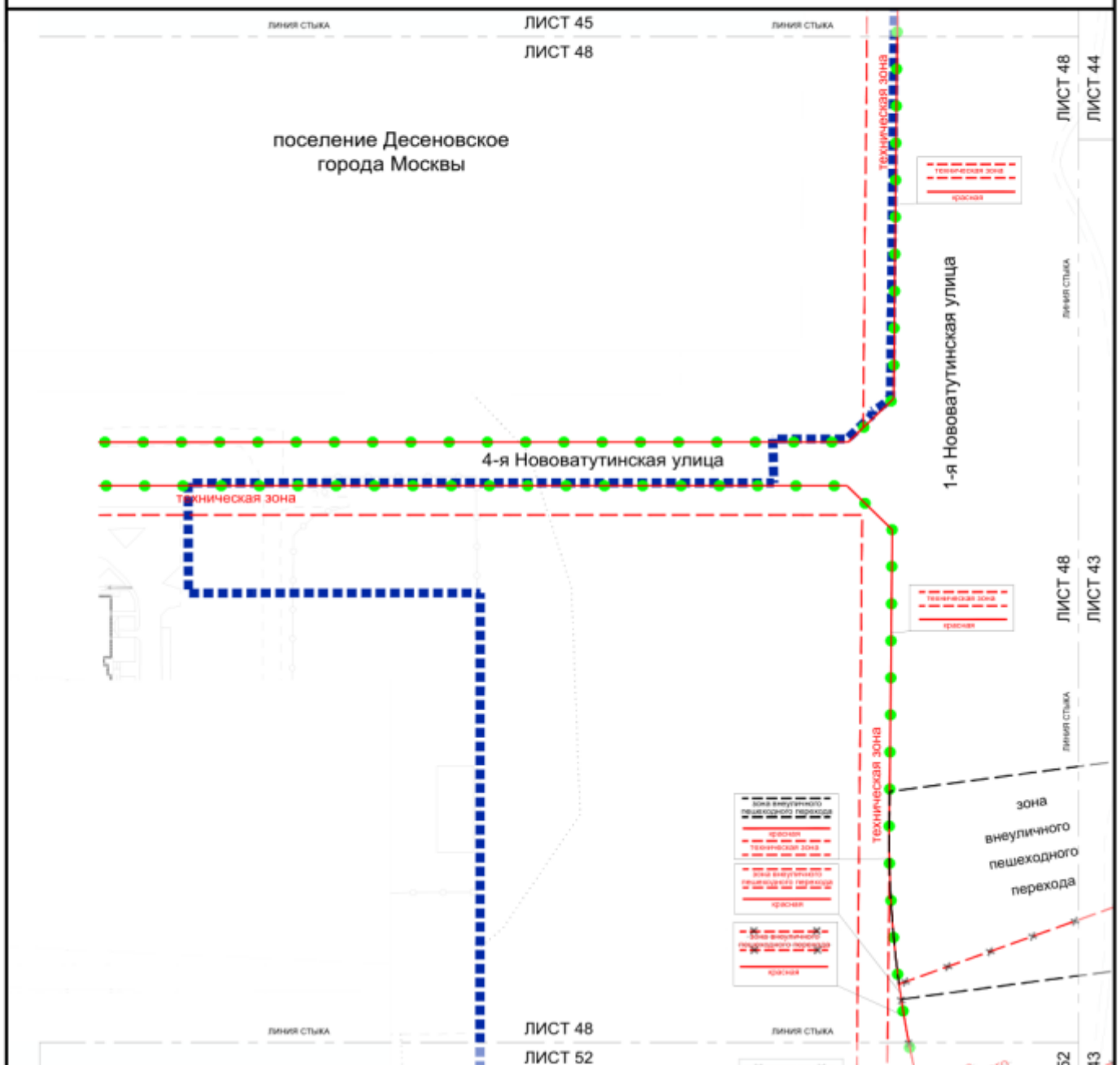
Лист 47 из 68



Масштаб 1:2000

поселение Десеновское города Москвы

Лист 48 из 68





поселение Десеновское
города Москвы



ГРАНИЦЫ:

■■■■■■■■■■ подготовка проекта планировки территории

● ● ● существующих и планируемых элементов планировочной структуры

УСЛОВНЫЕ ОБОЗНАЧЕНИЯ:

ЛИНИИ ГРАДОСТРОИТЕЛЬНОГО РЕГУЛИРОВАНИЯ:

СУЩЕСТВУЮЩИЕ:

— красная — красные линии улично-дорожной сети
— — — — — границы технических зон инженерных коммуникаций и сооружений

УСТАНОВЛИВАЕМЫЕ:

— красная — красные линии улично-дорожной сети
○ 13 — номера характерных точек устанавливаемых красных линий

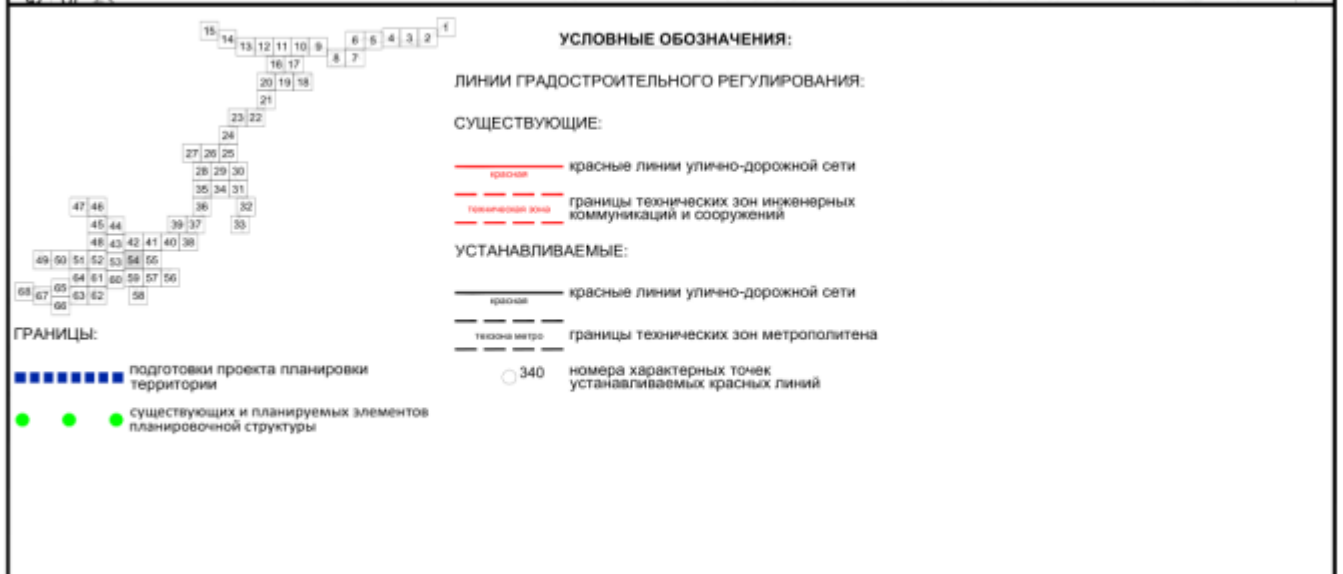








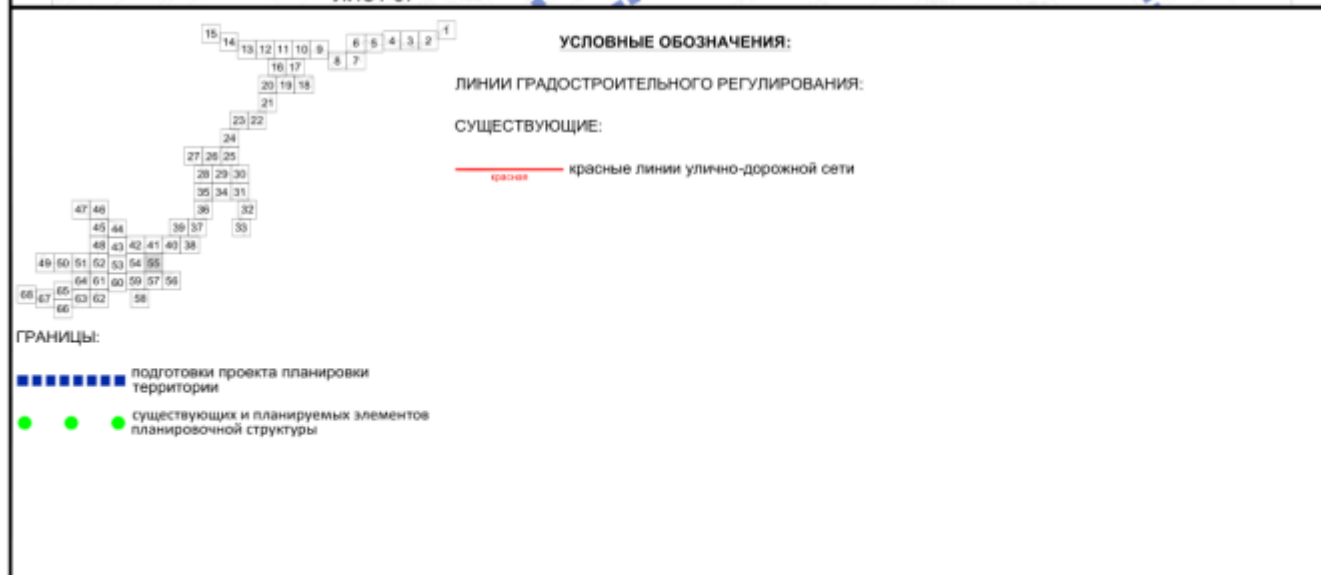
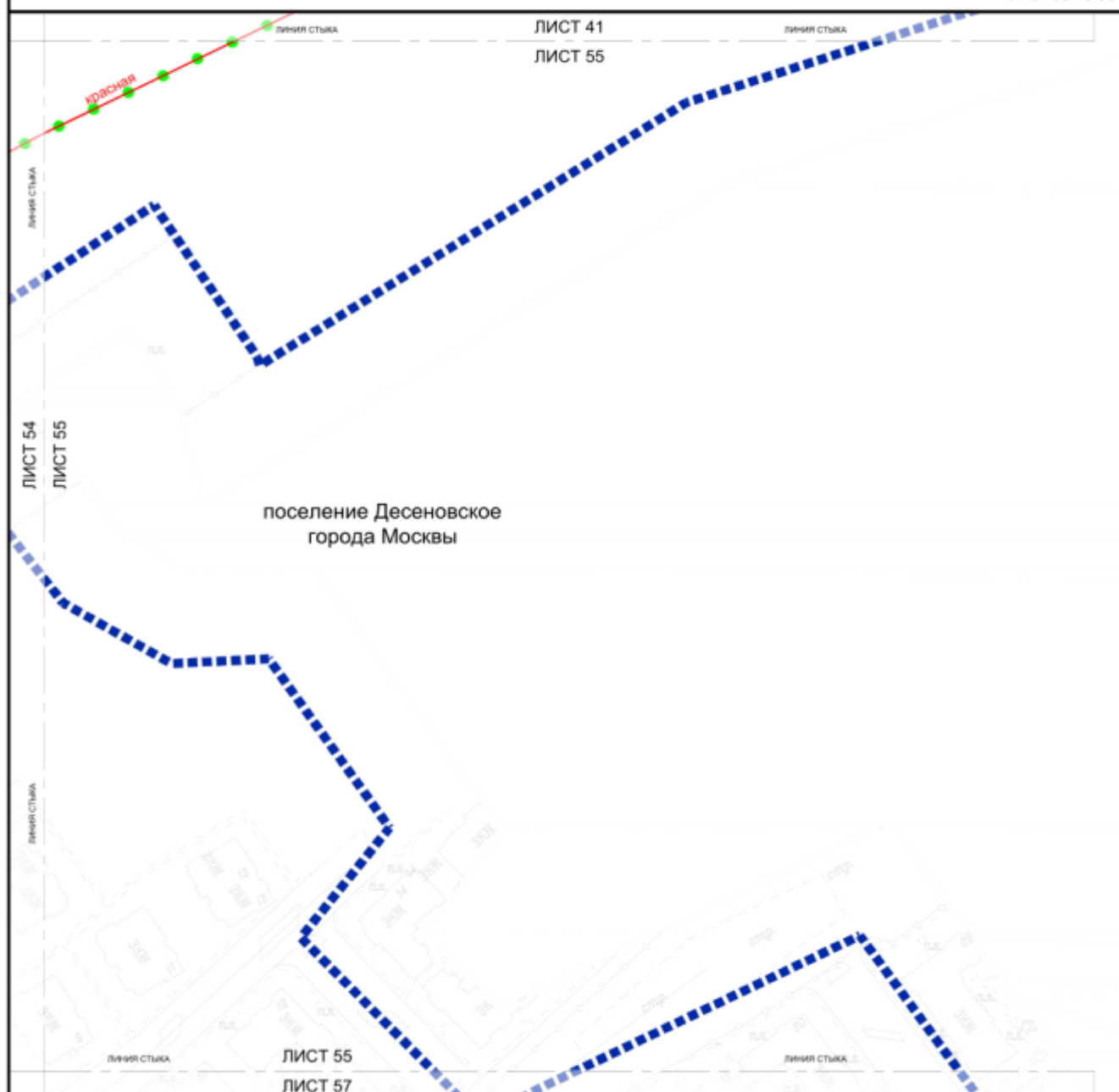
красные линии улично-дорожной сети
границы технических зон метрополитена
номера характерных точек устанавливаемых красных линий



Масштаб 1:2000

поселение Десеновское города Москвы

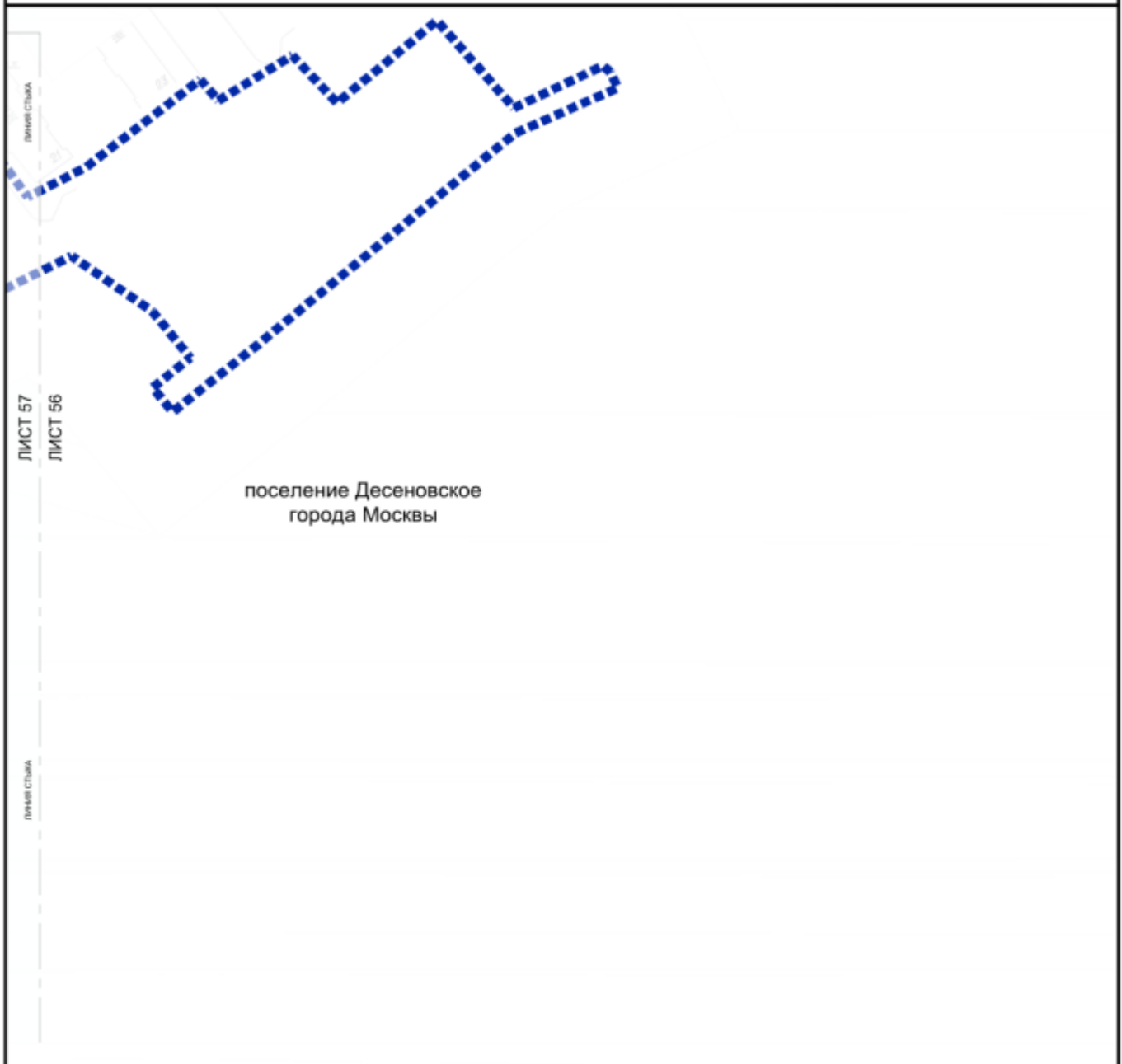
Лист 55 из 68

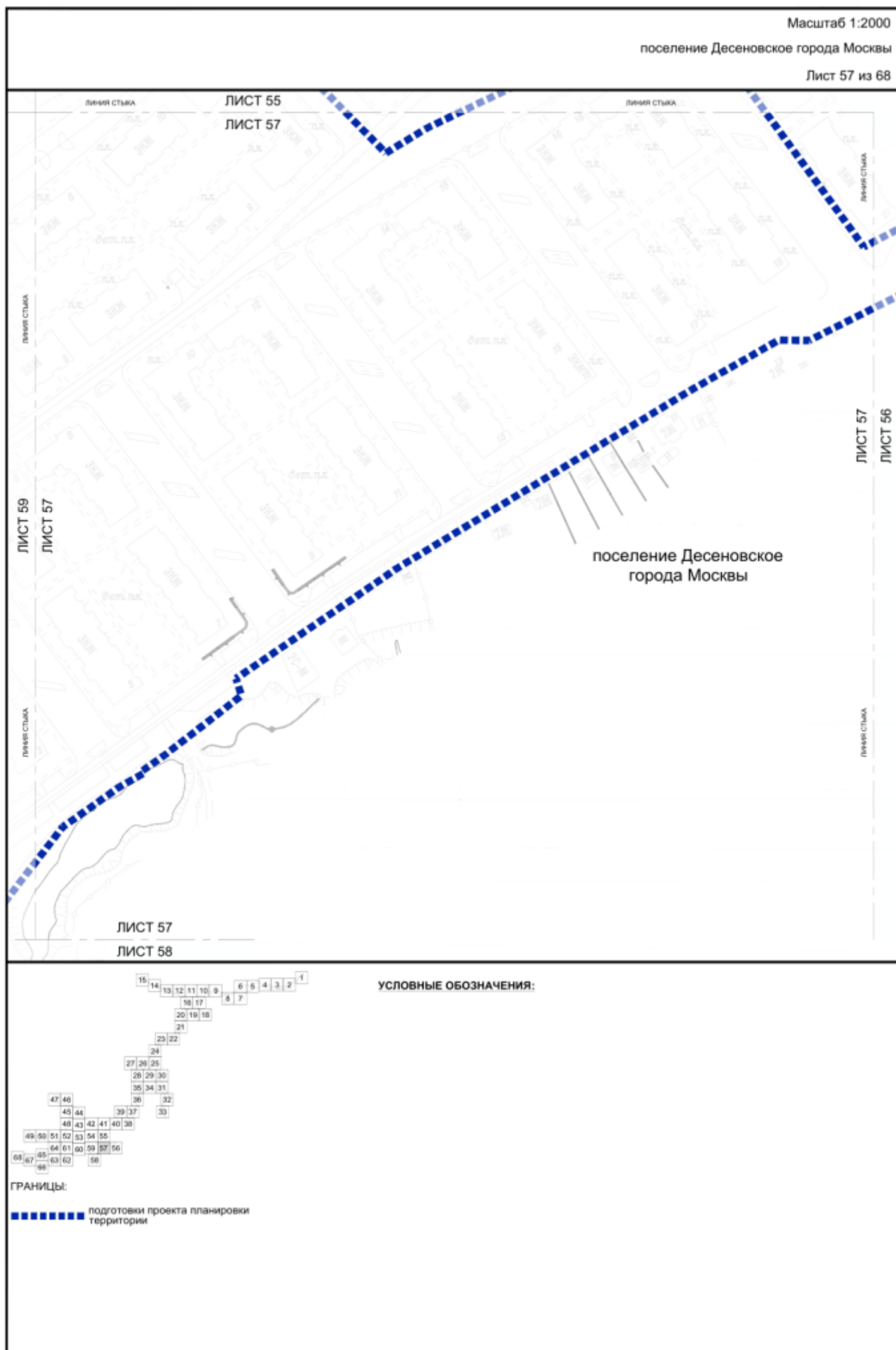


Масштаб 1:2000

поселение Десеновское города Москвы

Лист 56 из 68

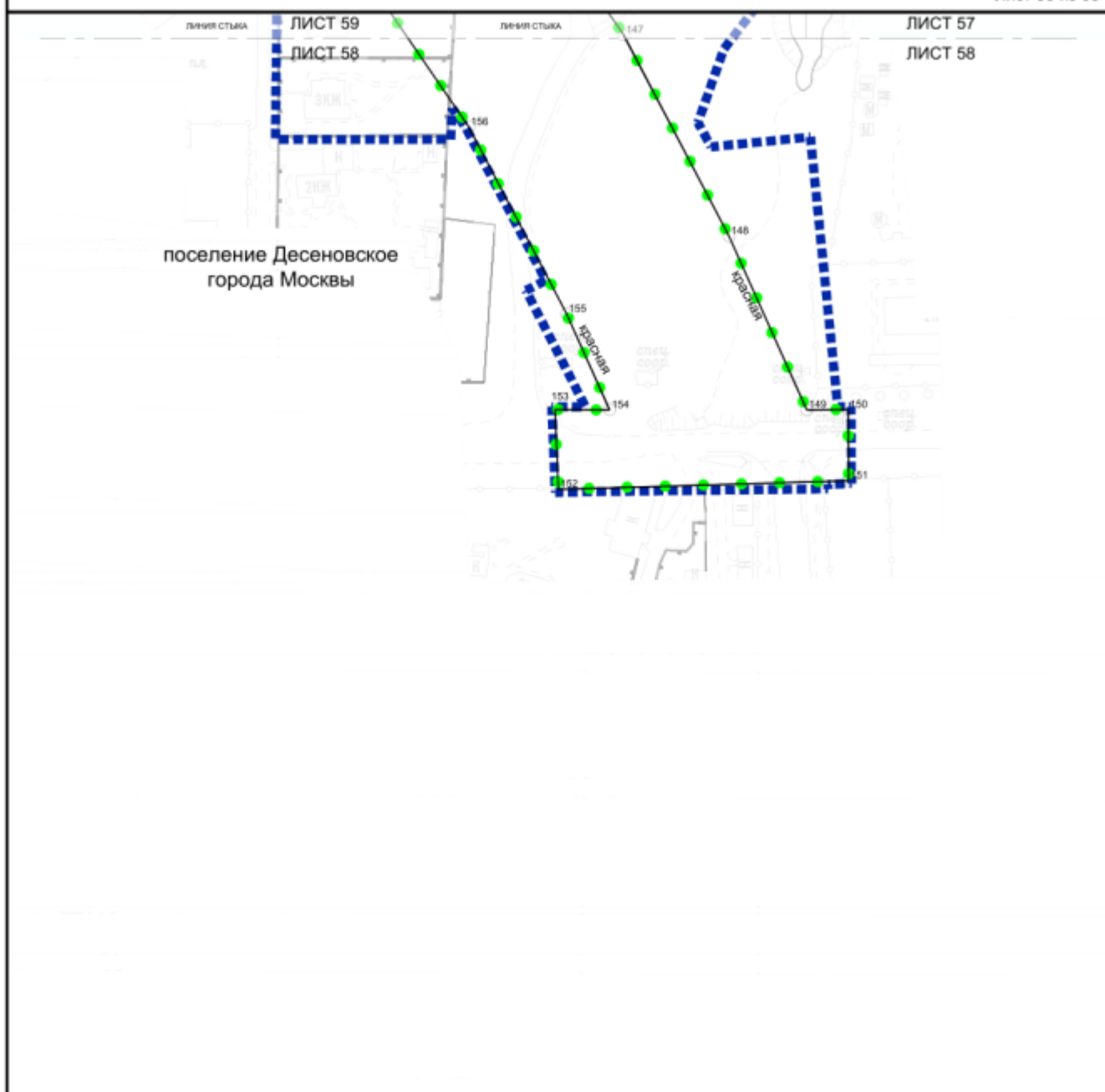




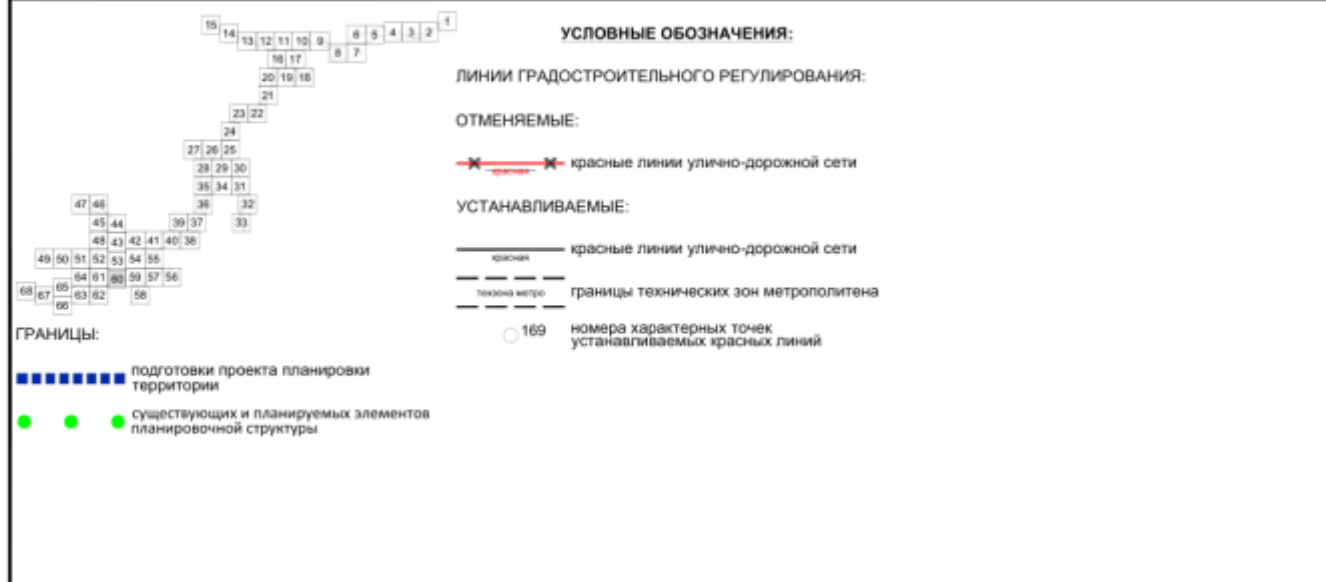
Масштаб 1:2000

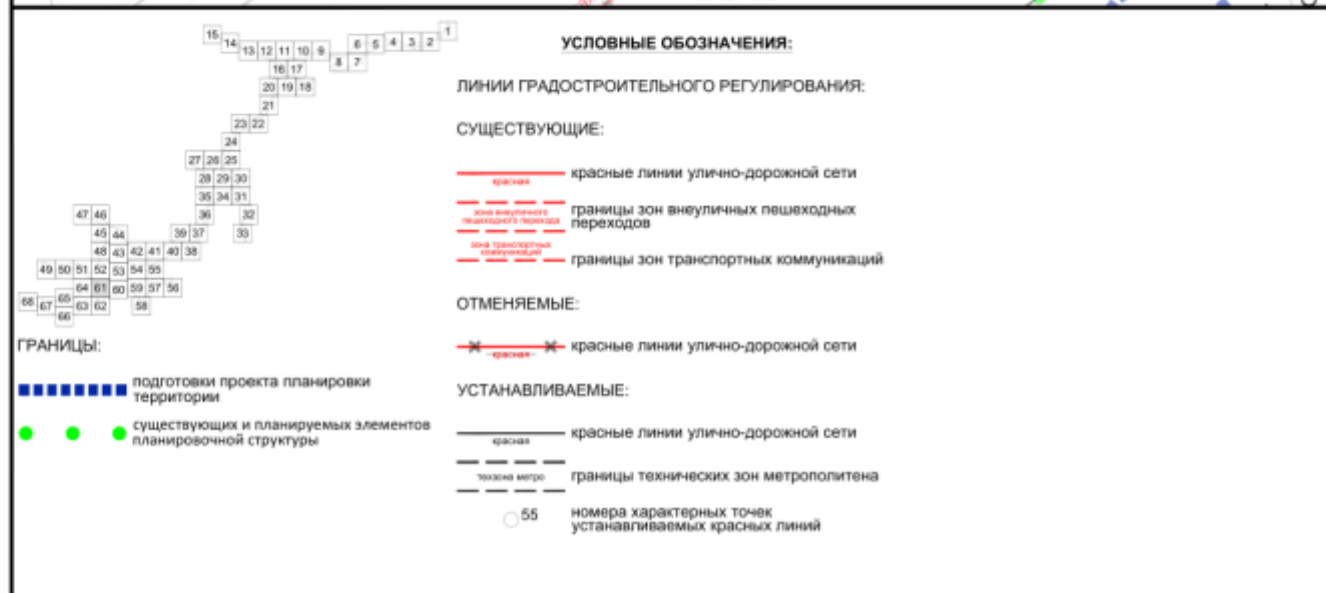
поселение Десеновское города Москвы

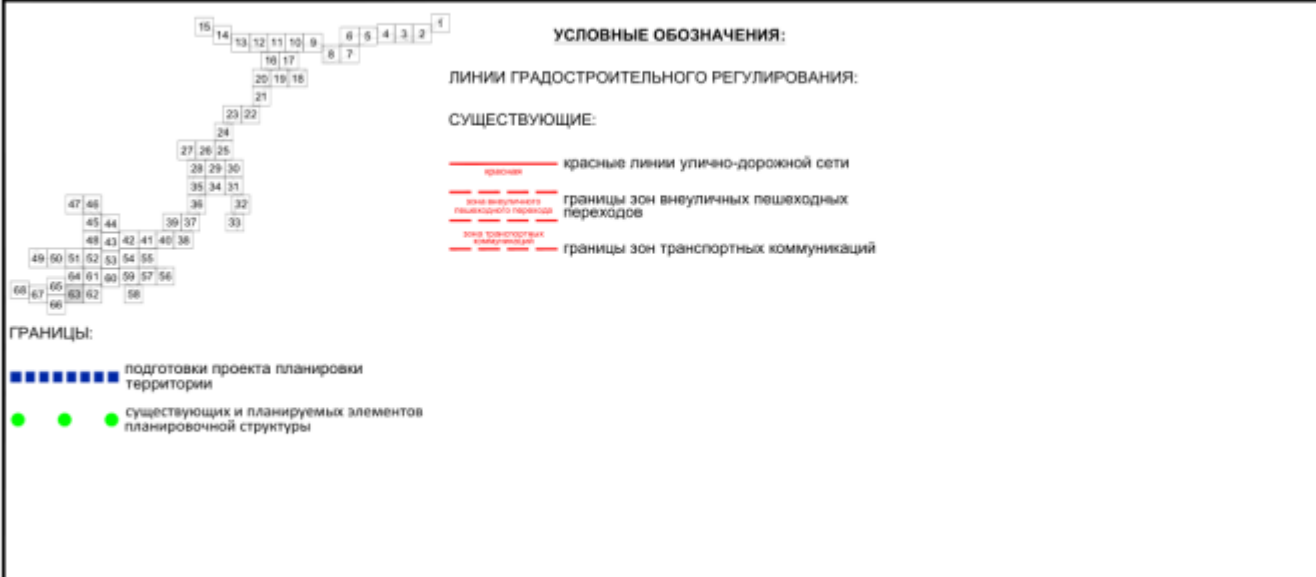
Лист 58 из 68



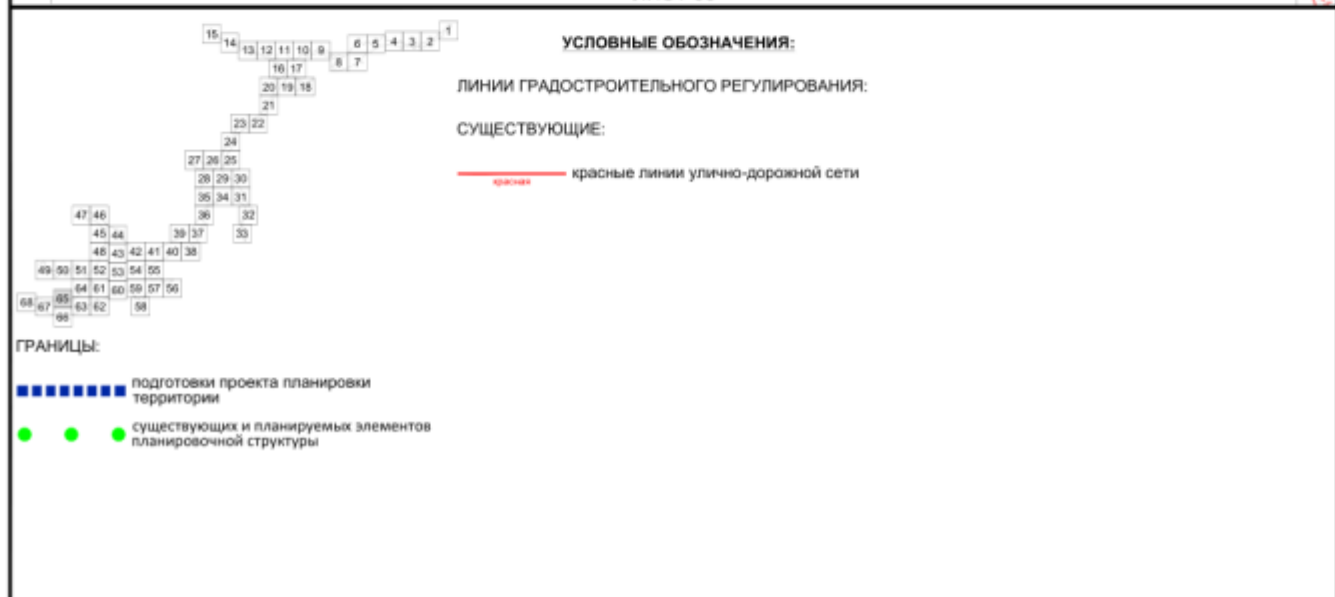








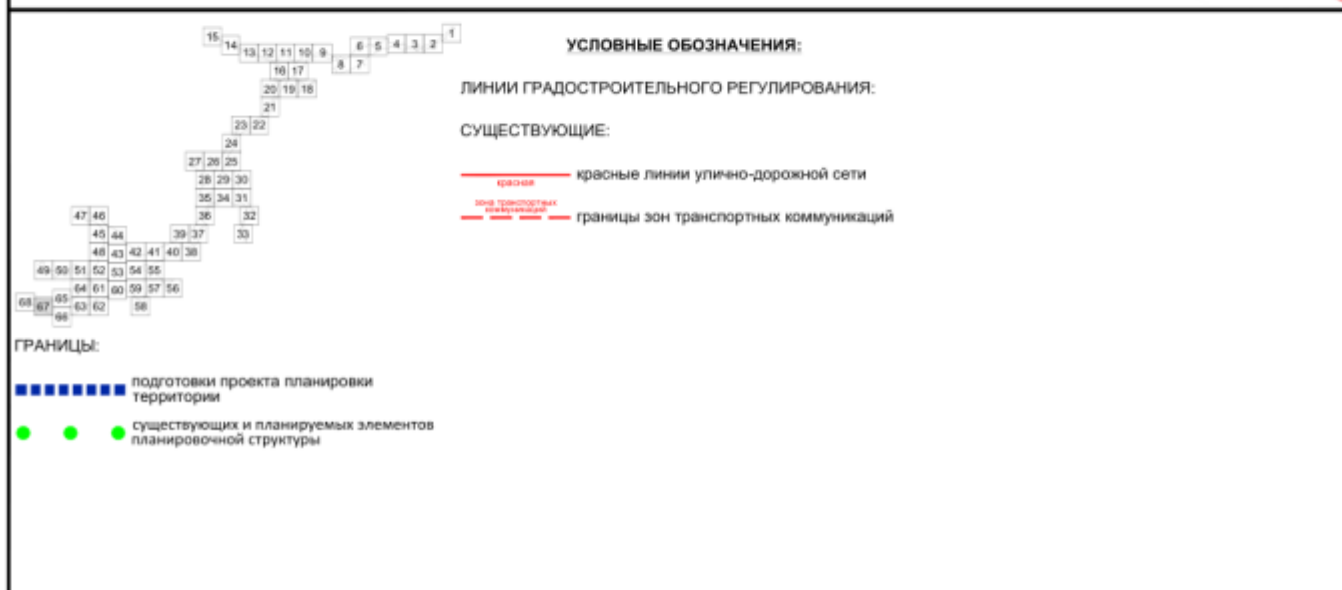
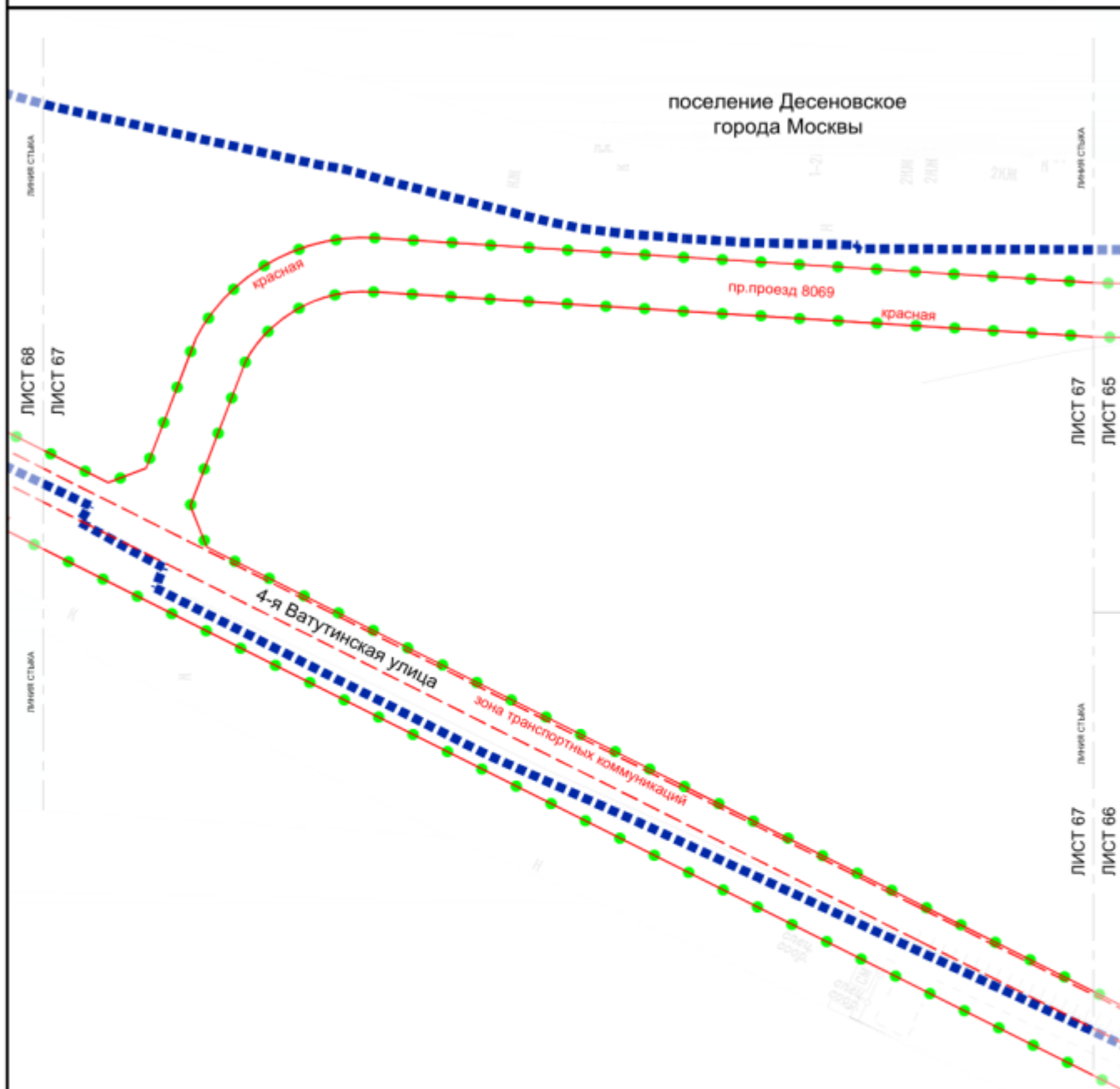





Масштаб 1:2000

поселение Десеновское города Москвы

Лист 67 из 68





УСЛОВНЫЕ ОБОЗНАЧЕНИЯ:

ЛИНИИ ГРАДОСТРОИТЕЛЬНОГО РЕГУЛИРОВАНИЯ:

СУЩЕСТВУЮЩИЕ:

красные линии улично-дорожной сети

красная

зона транспортного

коммуникации

границы зон транспортных коммуникаций

ГРАНИЦЫ:

подготовки проекта планировки территории

существующих и планируемых элементов планировочной структуры

1.1.2. Перечень координат характерных точек устанавливаемых
красных линий

№ точки	Координаты точки (Система координат, используемая для ведения Единого государственного реестра недвижимости (МСК-77))	
	X	Y
1	2	3
1	-7000.169	-15361.280
2	-6972.341	-15325.698
3	-6988.312	-15314.266
4	-6972.392	-15293.430
5	-7041.090	-15239.283
6	-7045.692	-15244.408
7	-7058.829	-15258.482
8	-7079.385	-15276.844
9	-7069.617	-15286.639
10	-7011.629	-15344.781
11	-7012.290	-15350.760
12	-9955.199	-16949.174
13	-9955.459	-16963.527
14	-9908.452	-16996.838
15	-9870.299	-16996.212
16	-9836.152	-16958.677
17	-9835.569	-16950.182
18	-5644.140	-12791.020
19	-5676.735	-12847.176
20	-5598.362	-12914.216
21	-5557.262	-12870.915
22	-5504.420	-13111.992
23	-5360.968	-12988.043
24	-5205.573	-12845.661
25	-5232.595	-12816.169
26	-5387.703	-12958.288
27	-5394.611	-12962.541
28	-5402.604	-12963.932
29	-5410.677	-12962.206
30	-5417.504	-12957.565

1	2	3
31	-5497.611	-12876.682
32	-5532.897	-12841.075
33	-5549.941	-12824.182
34	-5567.497	-12807.822
35	-5584.898	-12792.562
36	-5602.744	-12777.824
37	-5605.968	-12774.252
38	-5608.336	-12767.062
39	-5607.440	-12760.930
40	-5604.141	-12755.683
41	-5640.756	-12733.154
42	-5653.365	-12736.778
43	-5686.042	-12781.450
44	-5746.546	-12928.070
45	-5749,791	-12932,941
46	-5754.653	-12936.199
47	-5760.392	-12937.349
48	-5766.134	-12936.214
49	-5839.887	-12905.929
50	-6062.621	-12814.016
51	-6319.388	-12708.058
52	-6656.610	-12568.901
53	-6947.438	-12422.388
54	-9055.616	-17227.271
55	-9047.190	-17238.849
56	-9062.755	-17250.895
57	-9071.415	-17239.200
58	-6915.876	-15150.921
59	-6908.537	-15118.825
60	-6890.732	-15121.911
61	-6899.732	-15157.470
62	-6906.718	-15157.037
63	-6917.127	-15156.391
64	-4049.052	-12699.069
65	-4035.166	-12692.091
66	-3988.601	-12742.237

1	2	3
67	-4003.903	-12766.380
68	-4011.484	-12760.921
69	-5940.091	-13898.219
70	-5929.792	-13907.578
71	-5899.945	-13885.943
72	-5908.939	-13875.866
73	-6925.423	-15310.211
74	-6927.921	-15303.446
75	-6928.600	-15293.679
76	-6928.090	-15290.331
77	-6909.156	-15240.548
78	-6901.415	-15241.890
79	-6908.278	-15316.861
80	-6910.234	-15330.788
81	-6834.009	-15412.349
82	-6839.865	-15408.761
83	-6845.065	-15404.620
84	-6848.124	-15399.646
85	-6847.619	-15394.653
86	-6840.048	-15368.213
87	-6839.428	-15363.630
88	-6825.346	-15365.534
89	-6825.670	-15397.197
90	-6991.912	-15130.205
91	-7010.300	-15161.351
92	-7045.479	-15212.269
93	-7052.985	-15222.119
94	-7060.625	-15231.096
95	-7072.830	-15244.172
96	-7094.389	-15263.430
97	-7112.480	-15275.660
98	-7118.877	-15281.738
99	-7106.337	-15292.473
100	-7102.438	-15288.721
101	-7095.578	-15288.930
102	-7083.778	-15300.762

1	2	3
103	-7009.296	-15375.443
104	-7008.910	-15383.491
105	-7025.900	-15404.149
106	-7095.261	-15492.877
107	-7108.939	-15508.935
108	-7141.770	-15539.510
109	-7154.388	-15540.336
110	-7159.474	-15548.450
111	-7160.512	-15556.964
112	-7165.299	-15561.422
113	-7148.262	-15579.717
114	-7090.844	-15526.246
115	-7075.888	-15508.688
116	-7006.395	-15419.790
117	-6975.068	-15381.746
119	-7367.786	-16422.031
120	-7366.561	-16425.066
121	-7353.656	-16453.386
122	-7344.707	-16477.703
123	-7339.602	-16503.107
124	-7338.462	-16528.994
125	-7339.326	-16541.329
126	-7341.744	-16569.822
127	-7344.862	-16606.523
128	-7379.736	-16603.560
129	-7376.618	-16566.859
130	-7376.613	-16543.216
131	-7380.587	-16519.909
132	-7388.426	-16497.603
133	-7399.906	-16476.934
134	-7414.702	-16458.492
135	-7416.579	-16456.826
136	-7432.240	-16442.935
137	-7447.522	-16433.389
138	-7452.464	-16430.314
139	-7453.726	-16429.678

1	2	3
140	-7377.280	-16375.880
141	-7374.488	-16399.358
142	-7373.051	-16404.220
143	-8584.430	-17029.260
144	-8412.017	-17221.466
145	-8363.083	-17291.499
146	-8328.391	-17334.289
147	-8278.776	-17407.408
148	-8243.706	-17474.832
149	-8217.882	-17532.954
150	-8204.081	-17532.923
151	-8203.923	-17556.715
152	-8300.579	-17559.645
153	-8301.710	-17532.923
154	-8283.471	-17533.036
155	-8297.788	-17500.881
156	-8330.391	-17438.200
157	-8375.799	-17371.282
158	-8390.983	-17354.282
159	-8435.551	-17327.077
160	-8505.531	-17281.511
161	-8589.513	-17205.810
162	-8677.806	-17125.514
163	-8683.346	-17129.759
164	-8698.898	-17141.675
165	-8683.696	-17156.547
166	-8695.670	-17172.000
167	-8705.880	-17195.620
168	-8721.110	-17219.820
169	-8736.339	-17244.019
170	-9069.823	-17479.800
171	-9138.757	-17478.511
172	-9100.440	-17448.806
173	-9115.223	-17428.762
174	-4228.631	-12642.300
175	-4292.073	-12712.209

1	2	3
176	-4327.060	-12751.011
177	-4347.509	-12773.961
178	-4381.332	-12809.906
179	-4412.550	-12840.754
180	-4435.796	-12861.677
181	-4459.924	-12882.037
182	-4484.690	-12901.616
183	-4510.329	-12920.585
184	-4575.425	-12967.157
185	-4659.382	-13032.090
186	-4659.160	-13032.397
187	-6952.524	-15300.827
188	-7036.708	-15233.756
189	-7029.289	-15224.020
190	-7025.050	-15217.885
191	-7021.626	-15212.929
192	-6993.440	-15172.133
193	-6975.254	-15141.329
194	-6954.212	-12453.299
195	-6898.705	-12485.287
196	-6842.288	-12515.640
197	-6785.007	-12544.331
198	-6726.913	-12571.336
199	-6668.054	-12596.632
200	-6334.699	-12734.194
201	-6074.065	-12841.747
202	-5851.331	-12933.661
203	-5741.925	-12978.808
204	-5701.427	-12995.520
205	-5687.220	-13001.787
206	-5673.654	-13008.569
207	-5660.430	-13015.997
208	-5647.579	-13024.052
209	-5635.131	-13032.717
210	-5623.114	-13041.971
211	-5611.537	-13051.808

1	2	3
212	-5600.771	-13061.856
213	-5545.147	-13114.159
214	-5244.798	-13407.350
215	-5230.257	-13421.544
216	-5175.672	-13382.589
217	-5199.075	-13374.720
218	-5211.155	-13370.658
219	-5254.603	-13345.319
220	-5298.051	-13313.442
223	-4368.630	-12854.127
224	-4632.726	-13068.860
225	-4605.051	-13107.035
226	-4571.444	-13103.520
227	-4564.509	-13102.186
228	-4557.585	-13100.795
229	-4550.672	-13099.346
230	-4543.772	-13097.839
231	-4536.885	-13096.276
232	-4530.010	-13094.655
233	-4523.150	-13092.977
234	-4516.304	-13091.243
235	-4501.477	-13087.068
236	-4396.723	-13054.389
237	-4393.748	-13053.261
238	-4390.785	-13052.099
239	-4387.836	-13050.903
240	-4384.902	-13049.671
241	-4301.365	-13006.612
242	-4292.718	-13000.000
243	-4266.402	-12979.878
244	-4245.489	-12963.092
245	-6529.678	-15340.240
246	-6509.276	-15367.637
247	-6470.984	-15417.753
248	-6434.057	-15474.188
249	-6407.545	-15521.558

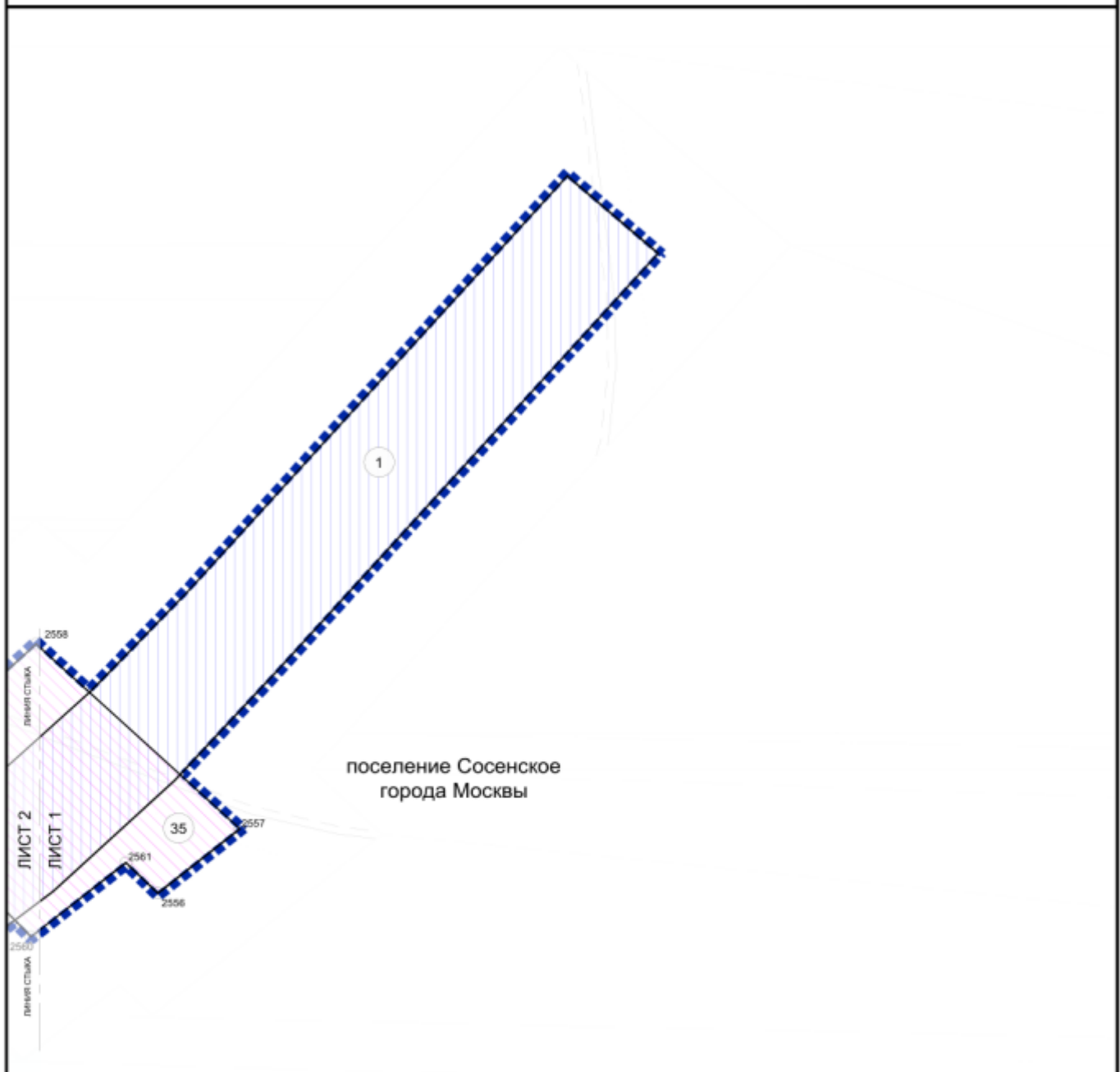
1	2	3
250	-6410.379	-15619.675
251	-6366.922	-15597.088
252	-6355.984	-15620.560
253	-6344.507	-15642.814
254	-6330.901	-15666.377
255	-6316.180	-15689.272
256	-6305.956	-15703.949
257	-6295.282	-15718.302
258	-6294.692	-15719.014
259	-6285.887	-15729.629
260	-6256.353	-15759.057
261	-6161.004	-15827.004
262	-6797.900	-15181.356
263	-6685.165	-15229.974
264	-6660.471	-15240.624
265	-6606.513	-15162.896
266	-6655.832	-15130.060
267	-6723.084	-15085.284
268	-8870.799	-16279.290
269	-8821.061	-16278.394
270	-8812.673	-16278.387
271	-8804.290	-16278.670
272	-8795.921	-16279.241
273	-8787.578	-16280.101
274	-8779.268	-16281.248
275	-8771.004	-16282.681
276	-8762.793	-16284.398
277	-8754.647	-16286.397
278	-8746.575	-16288.675
279	-8738.585	-16291.231
280	-8730.689	-16294.060
281	-8722.895	-16297.160
282	-8715.212	-16300.527
283	-8707.651	-16304.157
284	-8700.218	-16308.045
285	-8692.925	-16312.187

1	2	3
286	-8685.778	-16316.579
287	-8678.787	-16321.214
288	-8277.410	-16625.726
289	-8270.998	-16630.583
290	-8257.251	-16615.915
291	-8667.061	-16305.006
292	-8674.639	-16299.962
293	-8682.388	-16295.183
294	-8690.297	-16290.675
295	-8698.358	-16286.443
296	-8706.560	-16282.493
297	-8714.894	-16278.828
298	-8723.349	-16275.454
299	-8731.916	-16272.374
300	-8740.584	-16269.592
301	-8749.344	-16267.111
302	-8758.184	-16264.935
303	-8767.094	-16263.066
304	-8776.063	-16261.506
305	-8785.081	-16260.257
306	-8794.136	-16259.321
307	-8803.219	-16258.699
308	-8812.317	-16258.390
309	-8821.421	-16258.397
310	-8872.050	-16259.309
311	-8650.360	-16846.100
312	-8706.109	-16894.400
313	-8681.980	-16921.113
314	-8634.884	-16887.823
315	-8619.072	-16907.516
316	-8551.873	-16855.895
317	-8564.177	-16839.786
318	-8822.522	-16972.167
319	-8800.926	-16995.336
320	-8785.929	-16993.510
321	-8772.664	-17009.720

1	2	3
322	-8771.957	-17010.582
323	-8771.005	-17012.117
324	-8770.511	-17013.807
325	-8770.442	-17015.048
326	-8770.806	-17016.970
327	-8771.579	-17018.505
328	-8772.294	-17019.384
329	-8777.170	-17022.484
330	-8778.428	-17029.499
331	-8803.734	-17050.664
332	-8806.780	-17047.169
333	-8837.395	-17073.858
334	-8851.425	-17070.829
335	-8851.673	-16988.840
336	-8560.831	-16962.887
337	-8547.792	-16949.203
338	-8510.006	-16920.155
339	-8497.286	-16936.701
340	-8561.301	-16985.767
341	-8572.049	-16971.745
342	-8560.831	-16962.887
343	-6606.265	-15465.180
344	-6680.726	-15373.663
345	-6702.316	-15379.393
346	-6712.668	-15382.140
347	-6678.523	-15510.798

1.2. Чертеж границ зон планируемого размещения линейных объектов.
Чертеж границ зон планируемого размещения линейных объектов,
подлежащих реконструкции в связи с изменением их местоположения

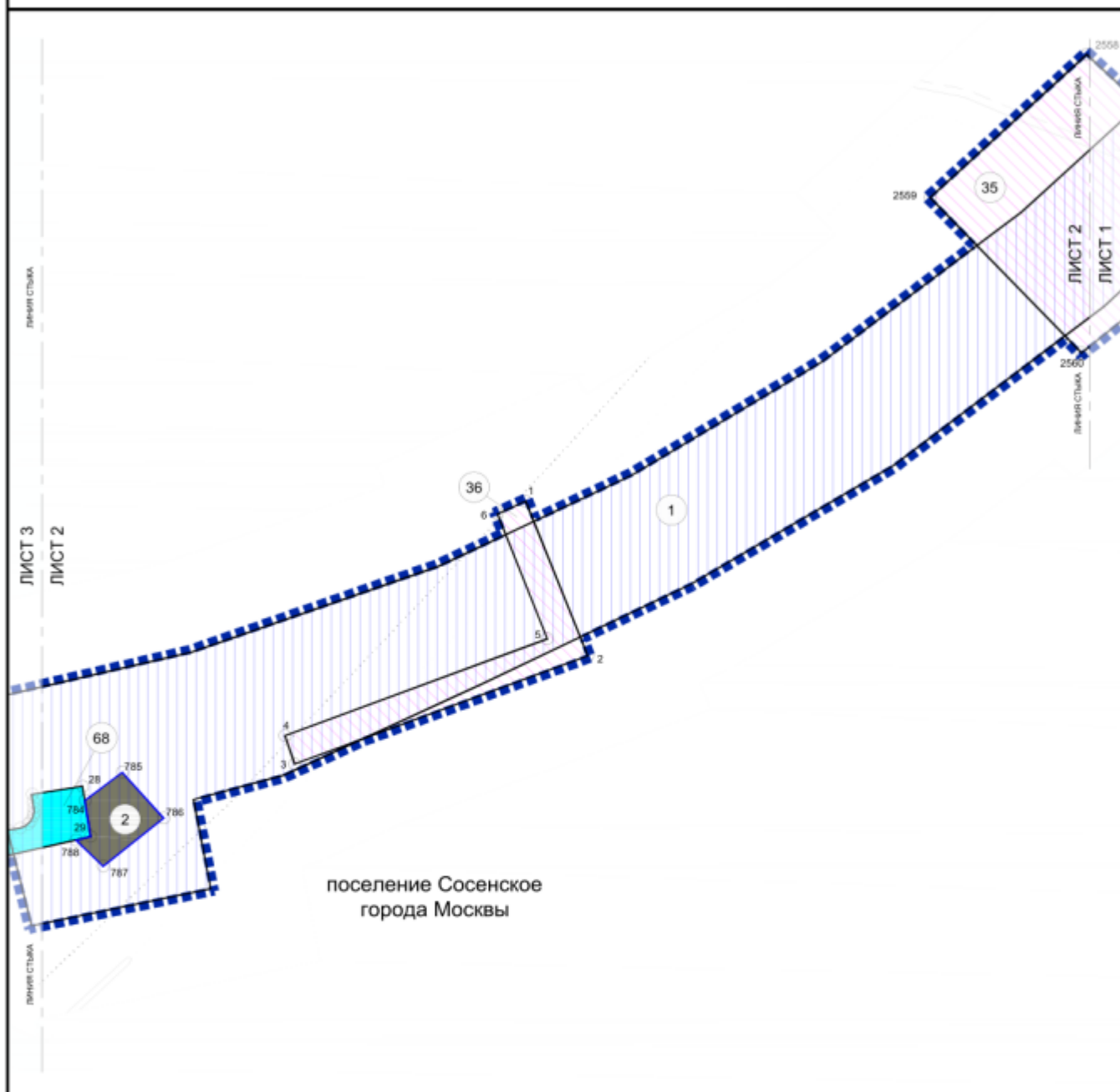
Масштаб 1:2000
поселение Сосенское города Москвы
Лист 1 из 68



Масштаб 1:2000

поселение Сосенское города Москвы

Лист 2 из 68



УСЛОВНЫЕ ОБОЗНАЧЕНИЯ:

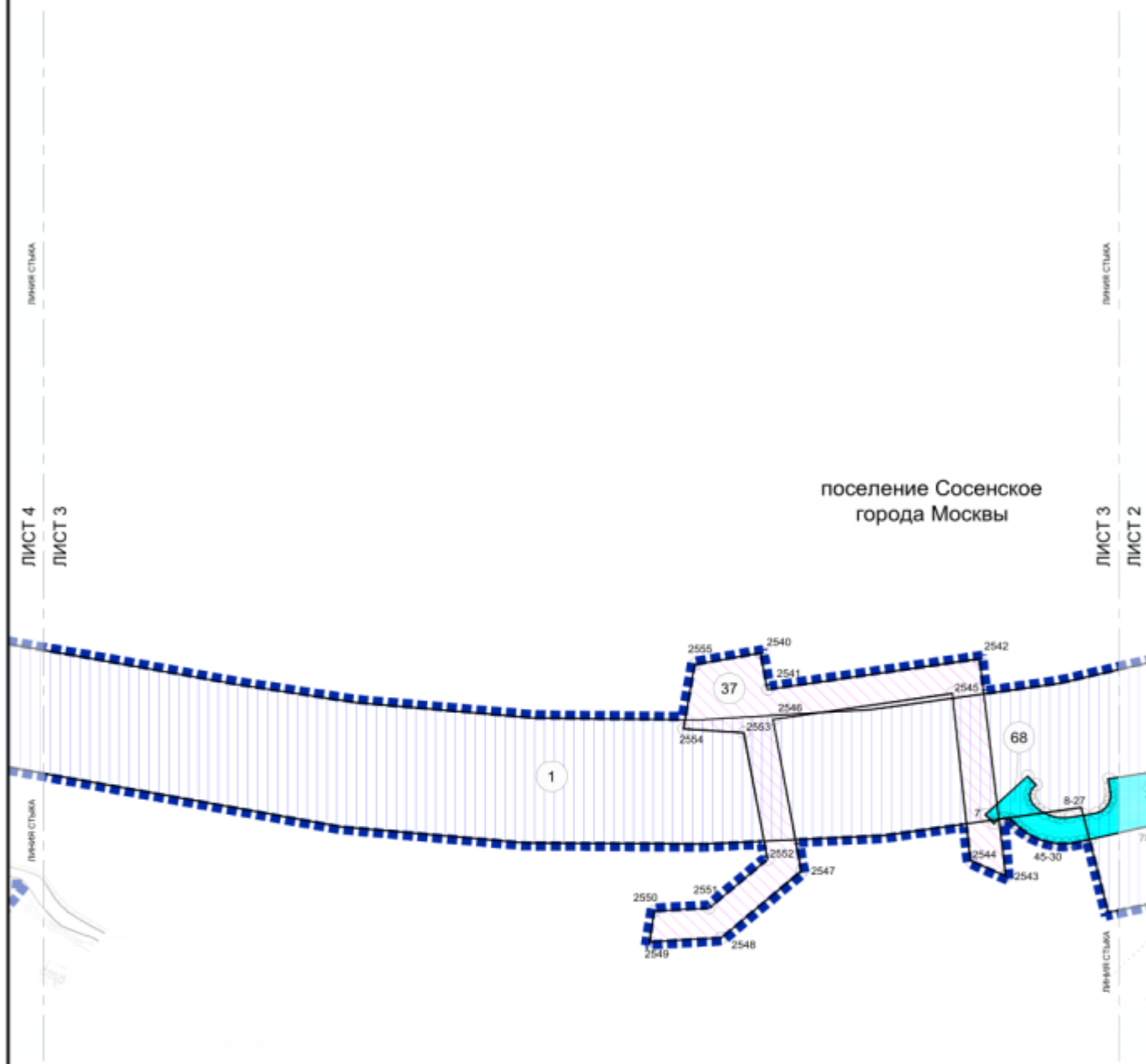
Зоны планируемого размещения линейных объектов:

- зона планируемого размещения подземных (надземных) объектов метрополитена, в том числе с наземными частями
- зона планируемого размещения наземных объектов метрополитена, в том числе с подземными частями
- зона планируемого размещения объектов транспортной инфраструктуры
- зона планируемого размещения объектов инженерной инфраструктуры

- 1 номер характерной точки границы зон планируемого размещения линейных объектов
- 1 номер зоны планируемого размещения линейных объектов






ГРАНИЦЫ:

- подготовки проекта планировки территории
- зон планируемого размещения линейных объектов
- зон планируемого размещения объектов капитального строительства, проектируемых в составе линейных объектов





УСЛОВНЫЕ ОБОЗНАЧЕНИЯ:

ЗОНЫ ПЛАНИРУЕМОГО РАЗМЕЩЕНИЯ ЛИНЕЙНЫХ ОБЪЕКТОВ:

-  зона планируемого размещения подземных (надземных) объектов метрополитена, в том числе с наземными частями
-  зона планируемого размещения объектов транспортной инфраструктуры
-  зона планируемого размещения объектов инженерной инфраструктуры
-  2550 номер характерной точки границы зон планируемого размещения линейных объектов
-  1 номер зоны планируемого размещения линейных объектов

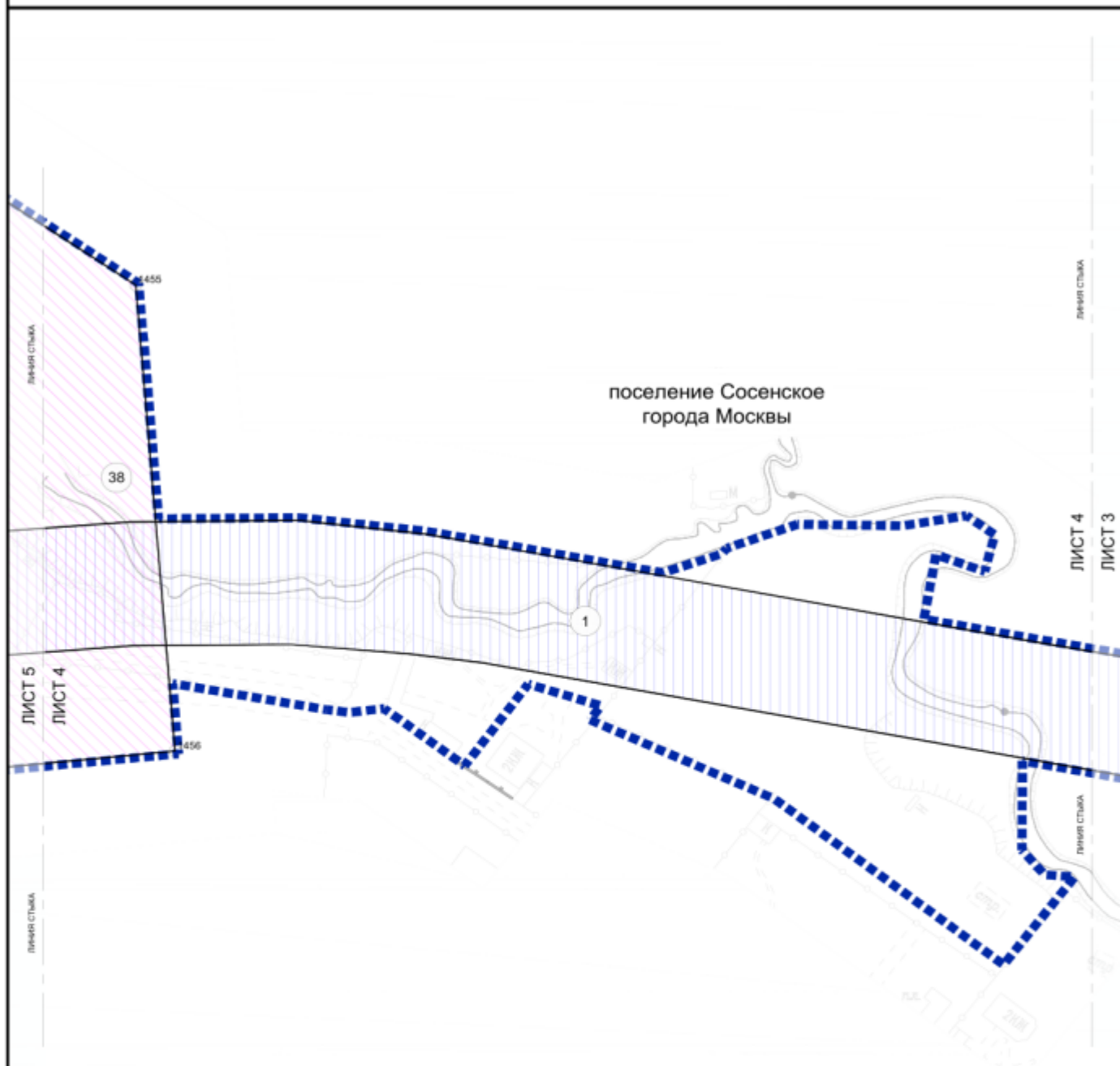
ГРАНИЦЫ:

-  границы территории
-  границы зон планируемого размещения линейных объектов

Масштаб 1:2000





поселение Сосенское города Москвы

Лист 4 из 68





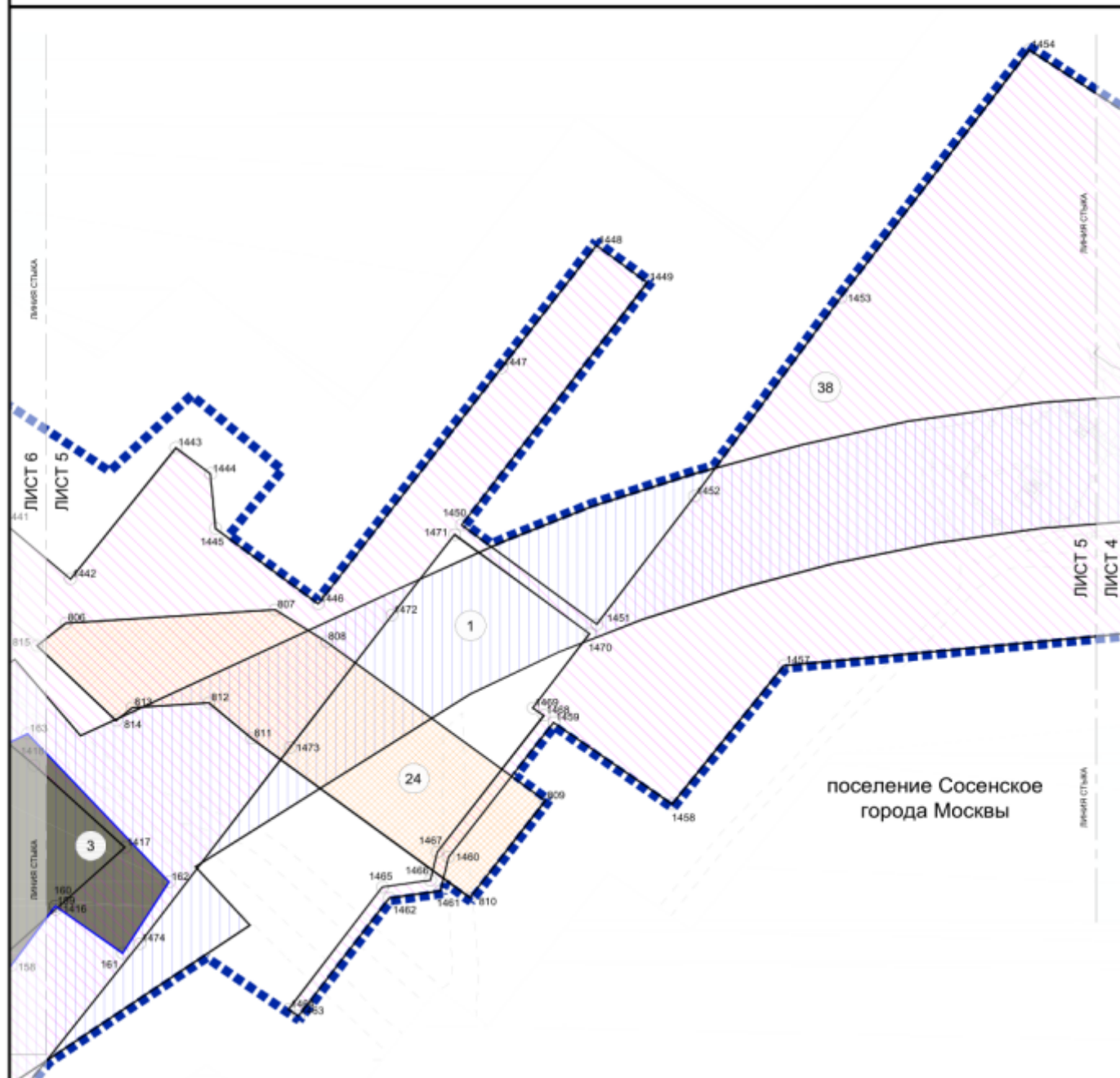
УСЛОВНЫЕ ОБОЗНАЧЕНИЯ:

ЗОНЫ ПЛАНИРУЕМОГО РАЗМЕЩЕНИЯ ЛИНЕЙНЫХ ОБЪЕКТОВ:

-  зона планируемого размещения подземных (надземных) объектов метрополитена, в том числе с наземными частями
-  зона планируемого размещения объектов инженерной инфраструктуры
-  номер характерной точки границы зон планируемого размещения линейных объектов
-  номер зоны планируемого размещения линейных объектов

ГРАНИЦЫ:

-  подготовки проекта планировки территории
-  зон планируемого размещения линейных объектов



УСЛОВНЫЕ ОБОЗНАЧЕНИЯ:

Зоны планируемого размещения линейных объектов:

- зона планируемого размещения подземных (надземных) объектов метрополитена, в том числе с наземными частями
- зона планируемого размещения наземных объектов метрополитена, в том числе с подземными частями
- зона планируемого размещения внеуличных пешеходных переходов
- зона планируемого размещения объектов инженерной инфраструктуры

- номер характерной точки границы зон планируемого размещения линейных объектов
- номер зоны планируемого размещения линейных объектов

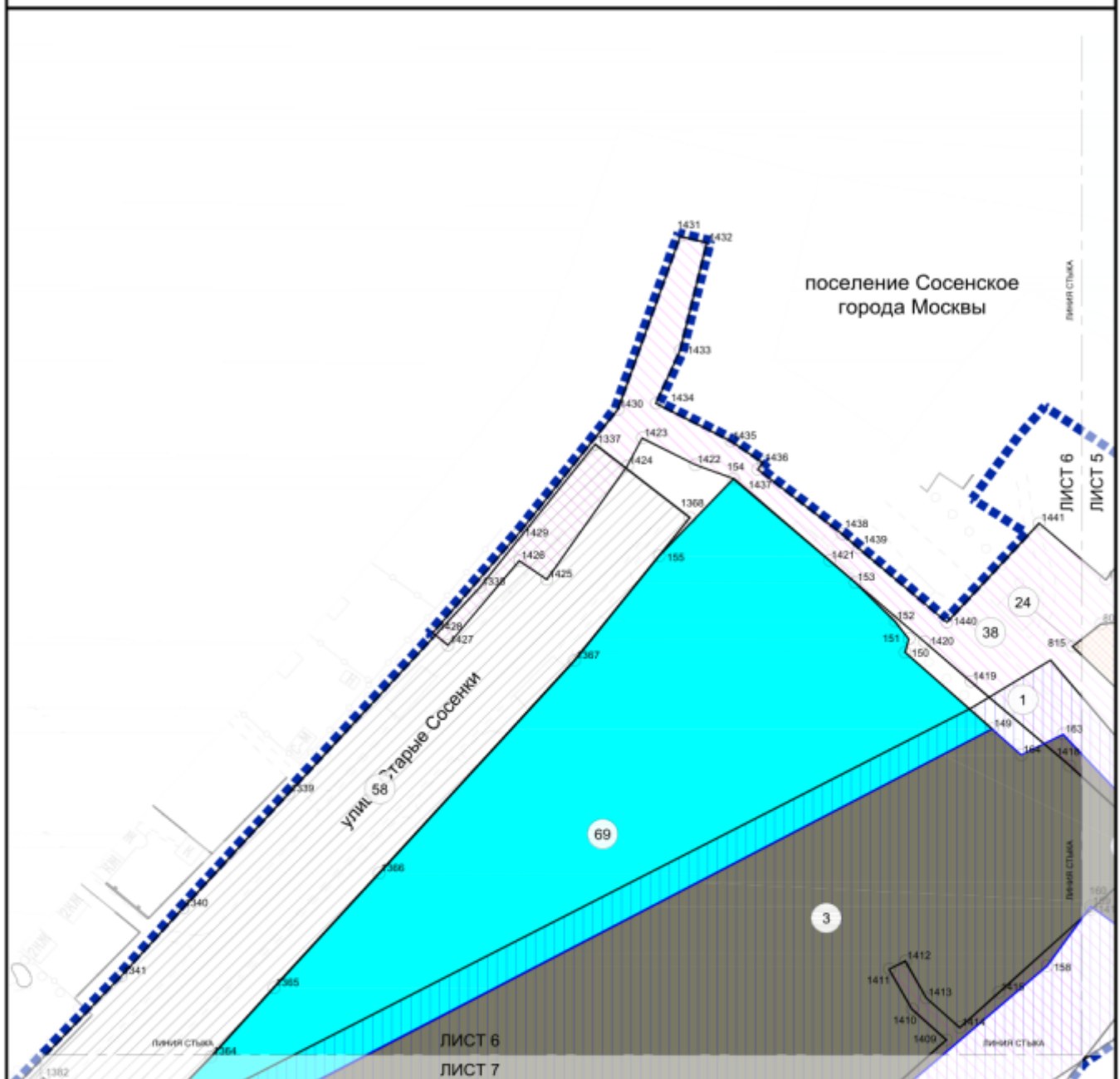
ГРАНИЦЫ:

- границы подготовки проекта планировки территории
- зон планируемого размещения линейных объектов
- зон планируемого размещения объектов капитального строительства, проектируемых в составе линейных объектов

Масштаб 1:2000

поселение Сосенское города Москвы

Лист 6 из 68



УСЛОВНЫЕ ОБОЗНАЧЕНИЯ:

Зоны планируемого размещения линейных объектов:

- зона планируемого размещения подземных (надземных) объектов метрополитена, в том числе с наземными частями
- зона планируемого размещения наземных объектов метрополитена, в том числе с подземными частями
- зона планируемого размещения внеуличных пешеходных переходов
- зона планируемого размещения объектов инженерной инфраструктуры
- зона планируемого размещения объектов улично-дорожной сети
- зона планируемого размещения объектов транспортной инфраструктуры

ГРАНИЦЫ:

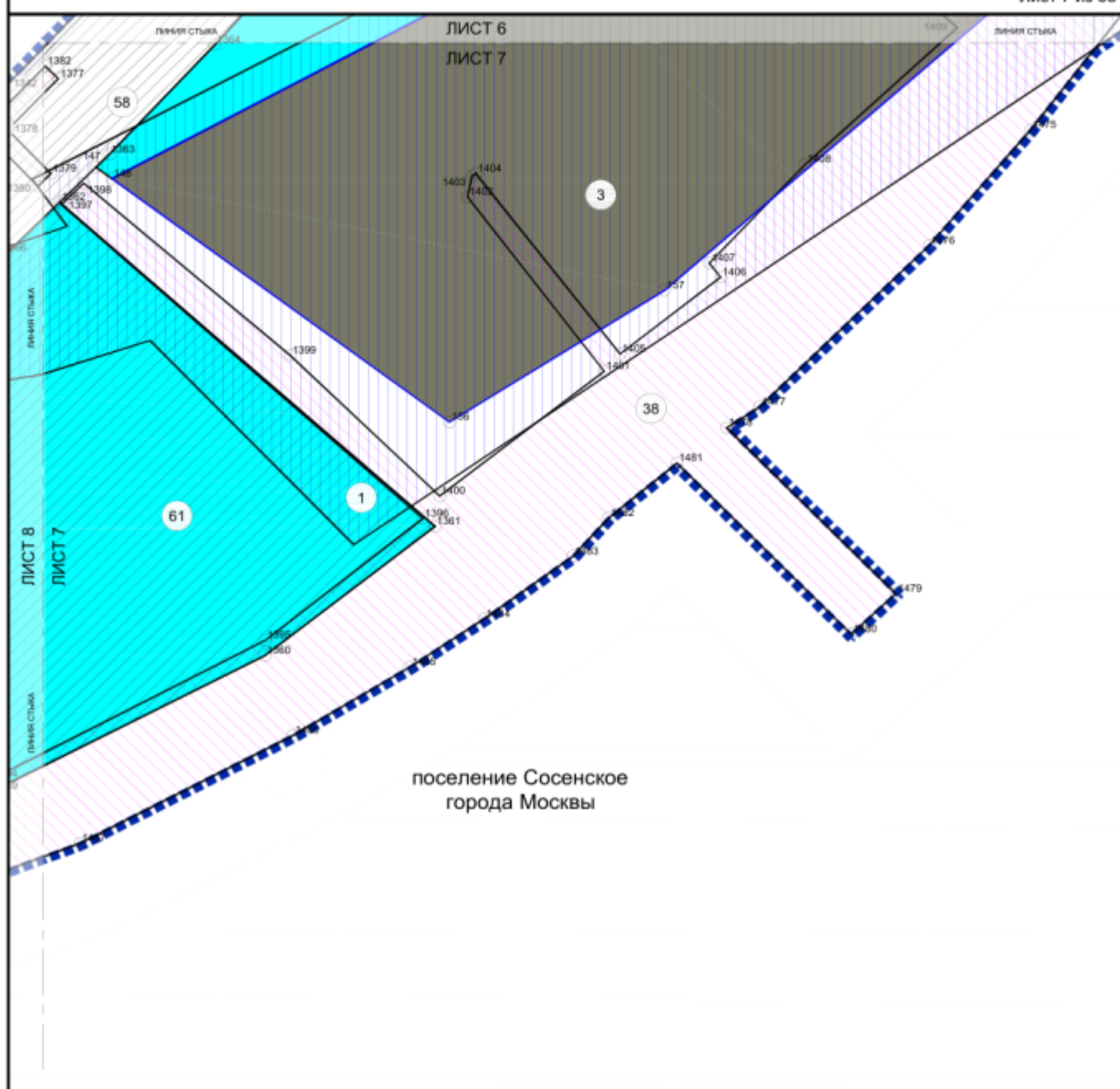
- границы территории
- границы зон планируемого размещения линейных объектов
- границы зон планируемого размещения объектов капитального строительства, проектируемых в составе линейных объектов

- номер характерной точки границы зон планируемого размещения линейных объектов
- номер зоны планируемого размещения линейных объектов

Масштаб 1:2000

поселение Сосенское города Москвы

Лист 7 из 68

поселение Сосенское
города Москвы

Масштаб 1:2000

поселение Сосенское города Москвы

Лист 8 из 68



УСЛОВНЫЕ ОБОЗНАЧЕНИЯ:

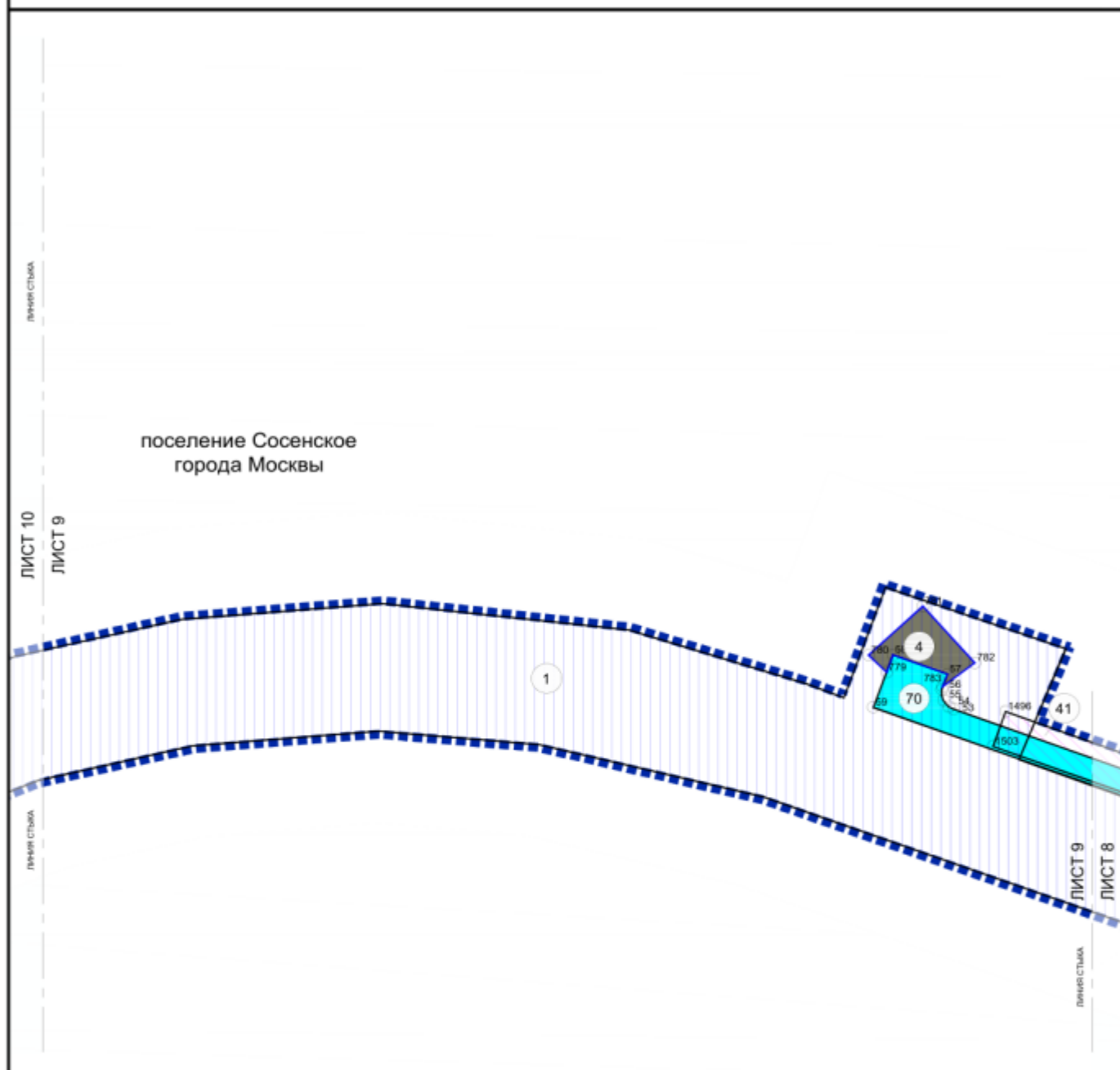
ЗОНЫ ПЛАНИРУЕМОГО РАЗМЕЩЕНИЯ ЛИНЕЙНЫХ ОБЪЕКТОВ:

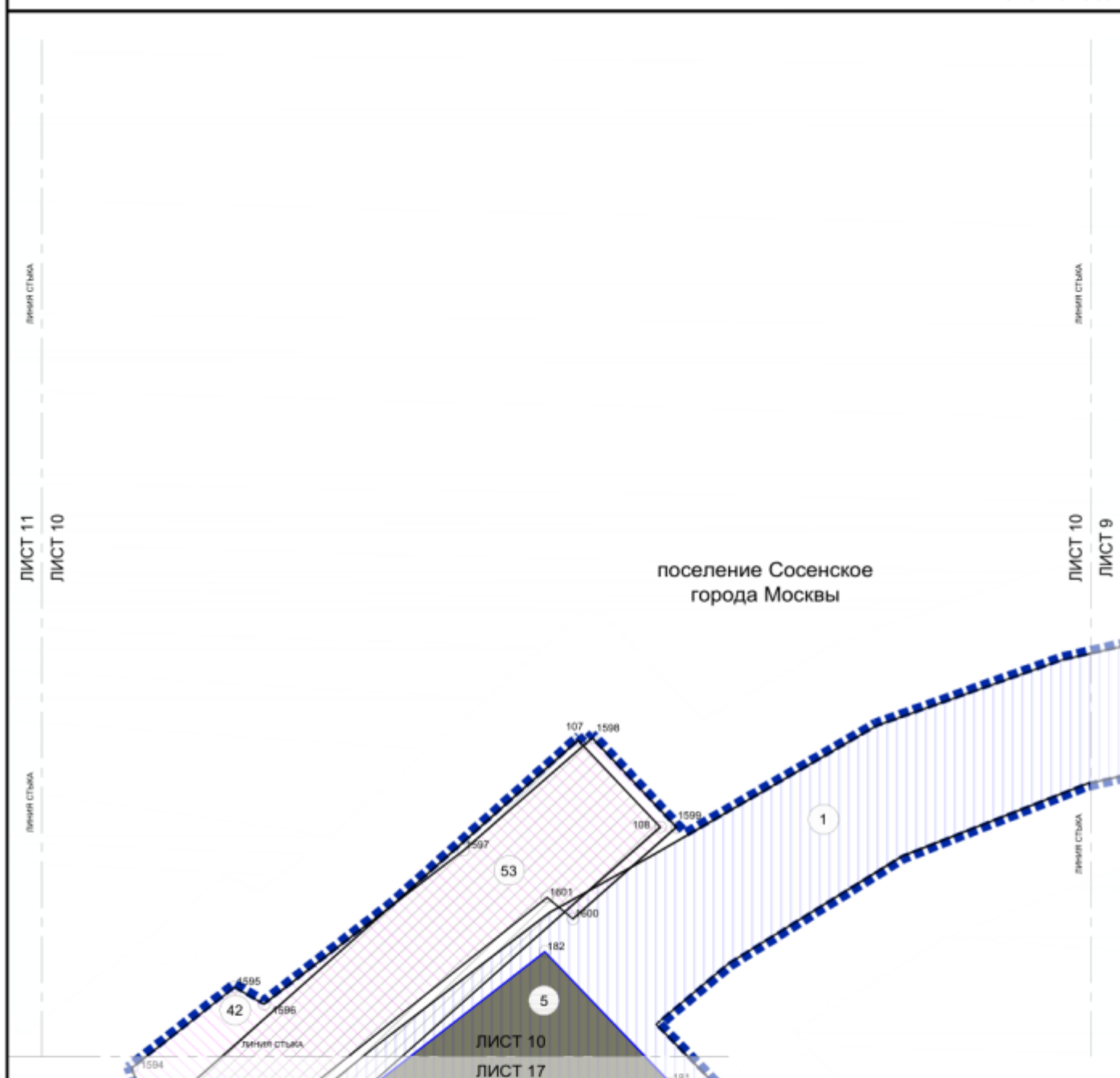
- зона планируемого размещения подземных (надземных) объектов метрополитена, в том числе с наземными частями
- зона планируемого размещения объектов инженерной инфраструктуры
- зона планируемого размещения объектов улично-дорожной сети
- зона планируемого размещения объектов транспортной инфраструктуры

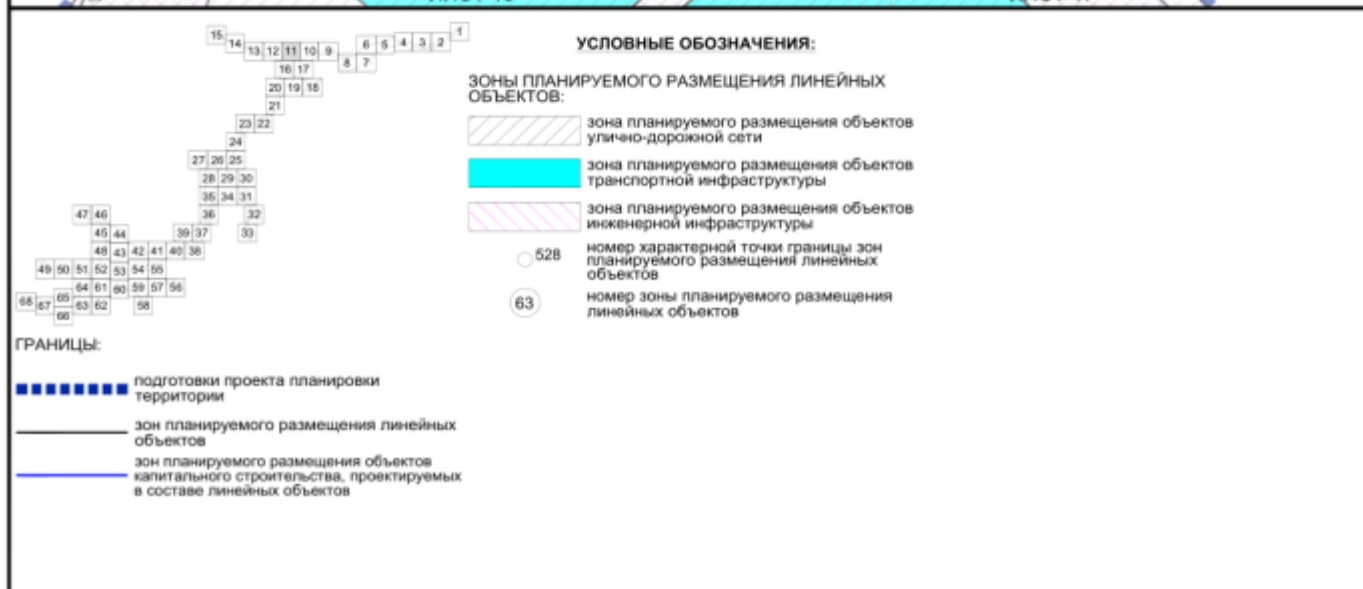
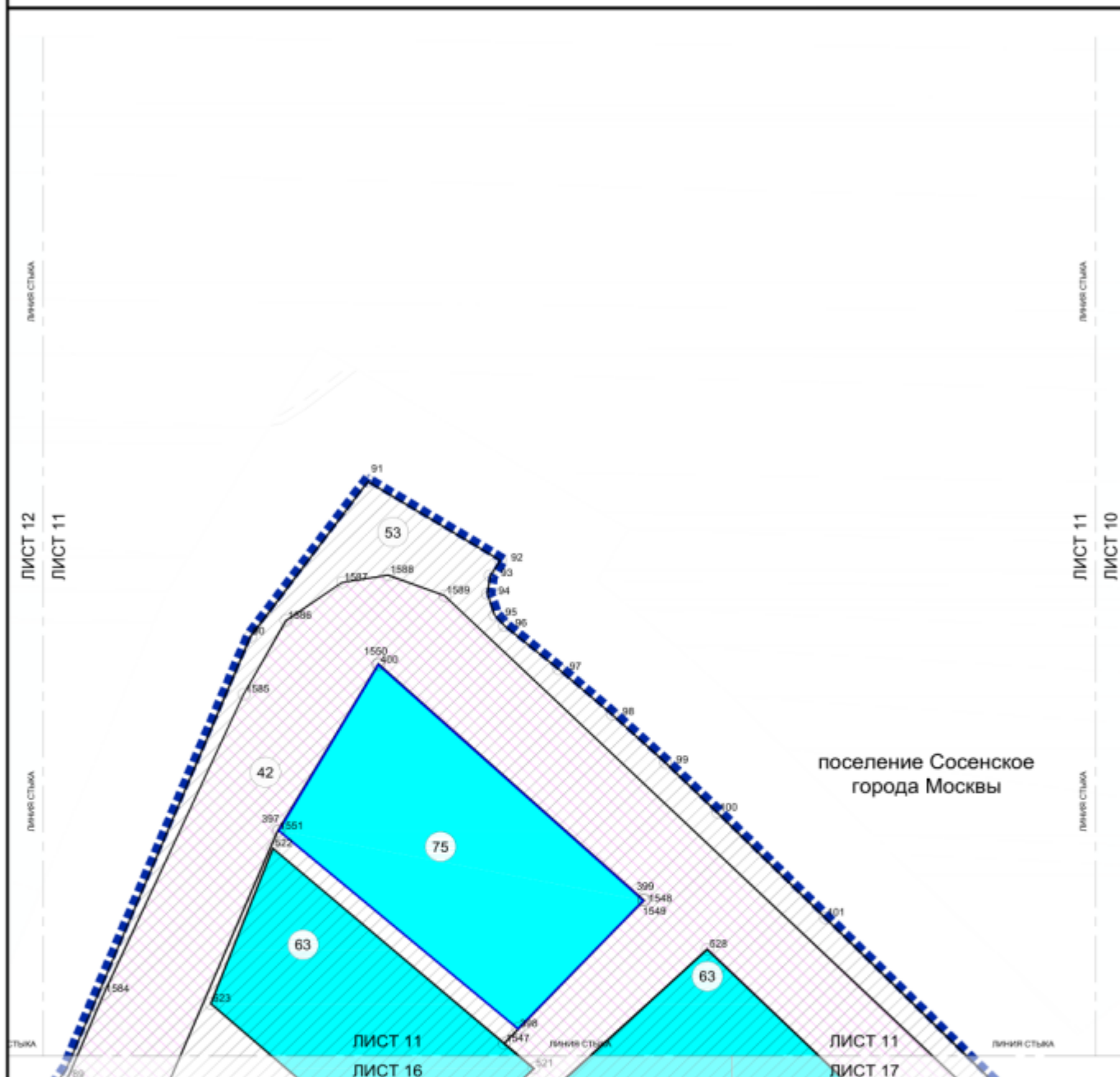
- 1352 номер характерной точки границы зон планируемого размещения линейных объектов
- 1 номер зоны планируемого размещения линейных объектов

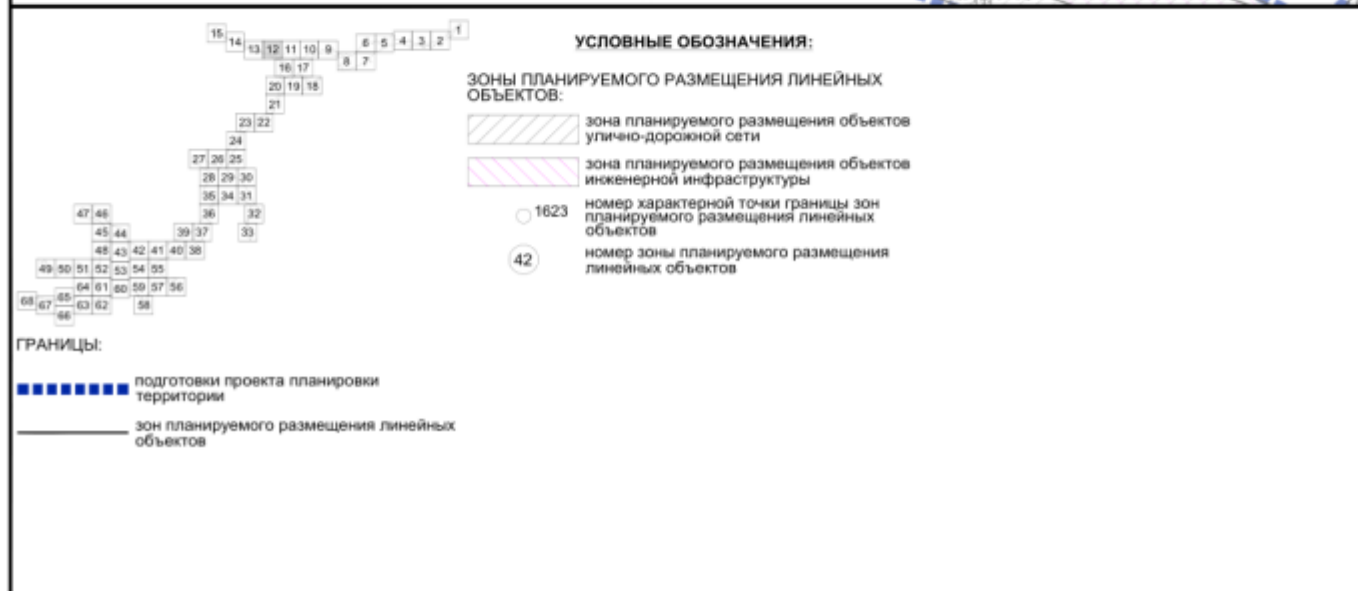
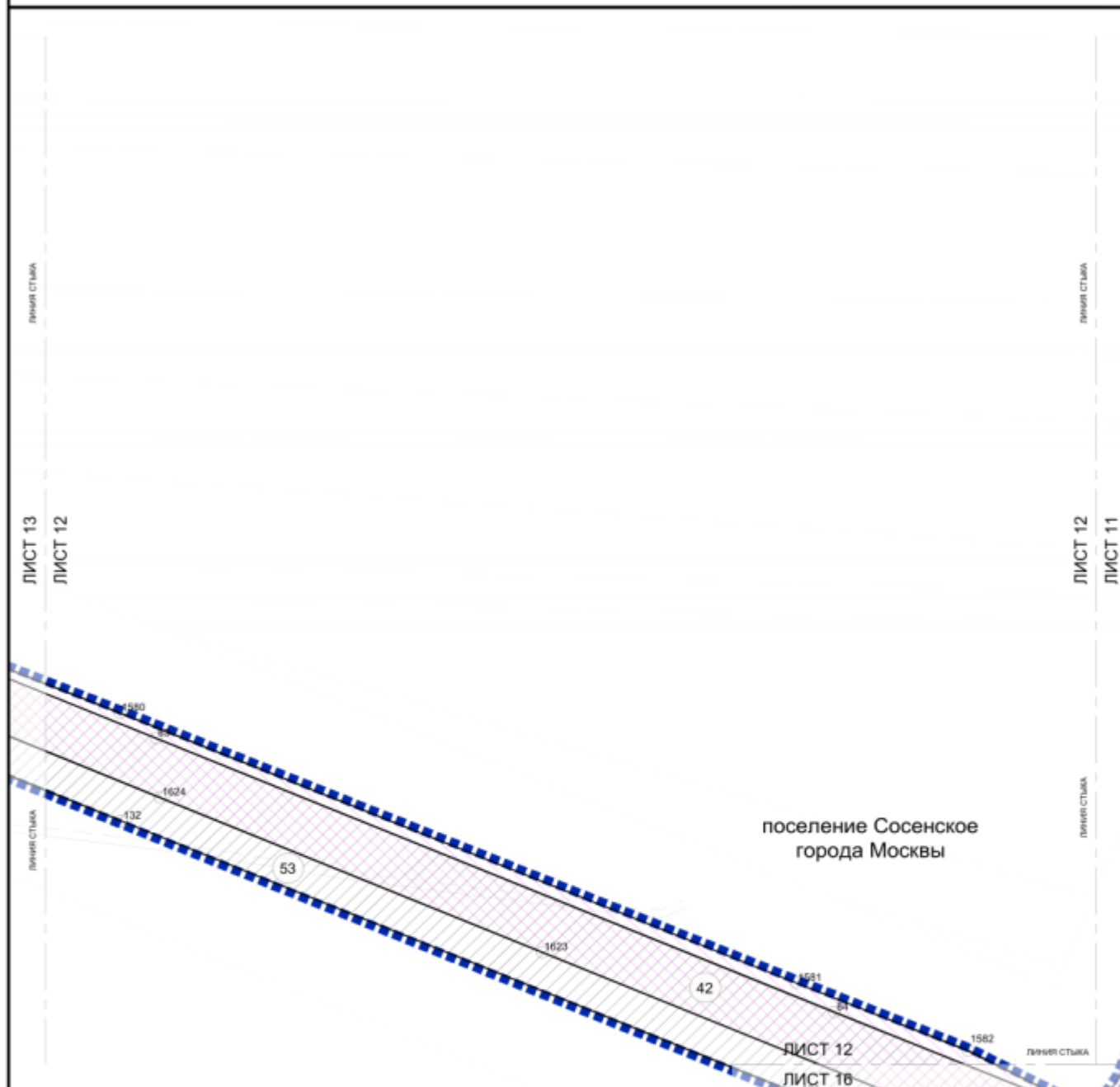
ГРАНИЦЫ:

- подготовки проекта планировки территории
- зон планируемого размещения линейных объектов


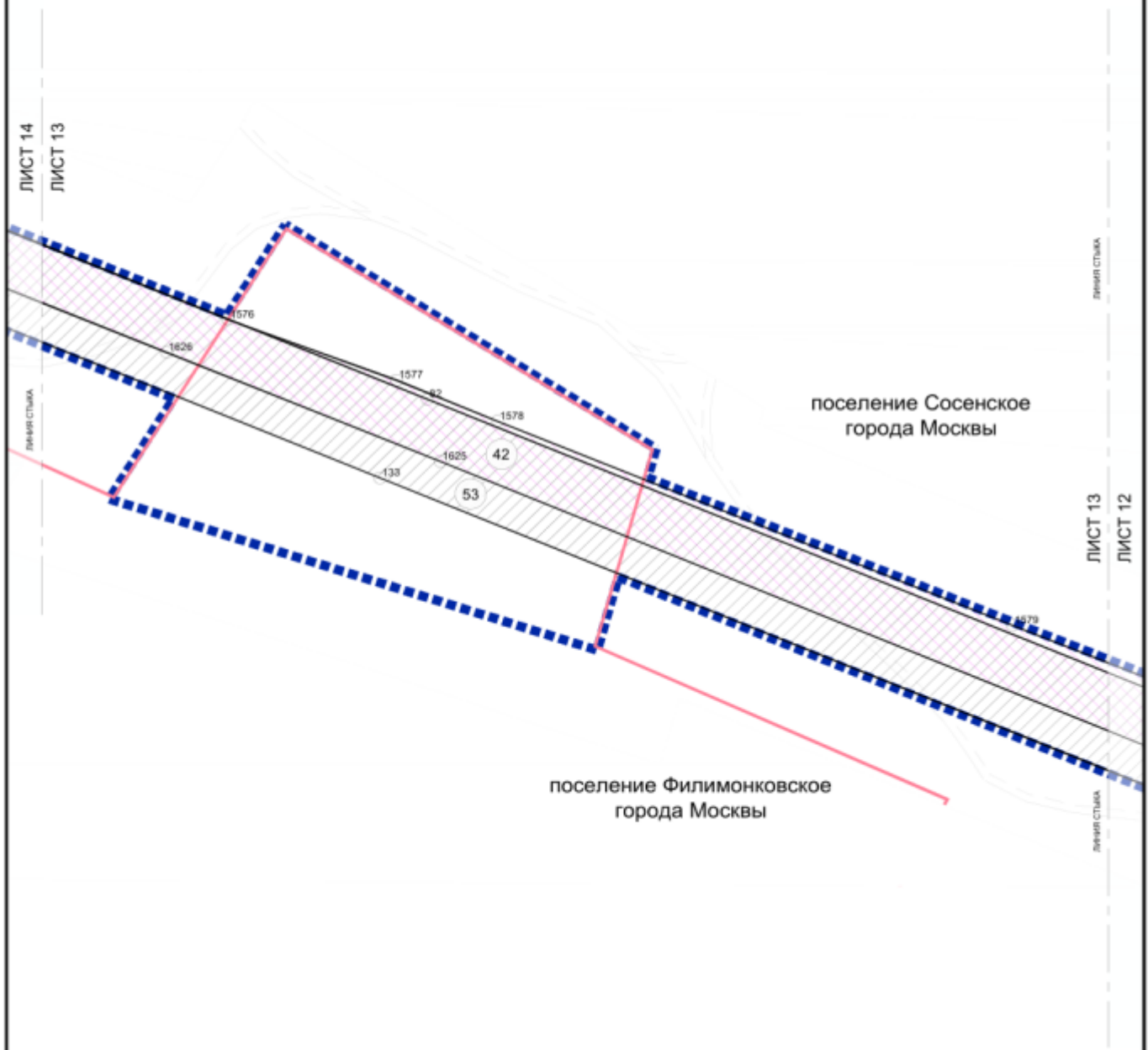




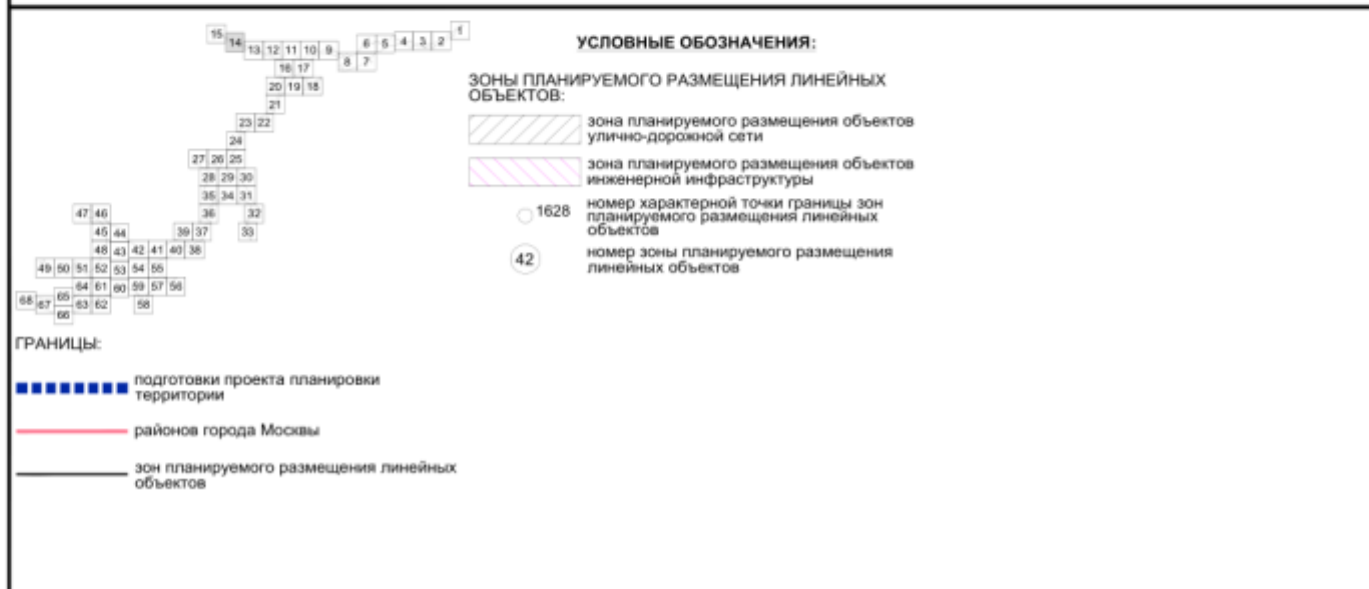
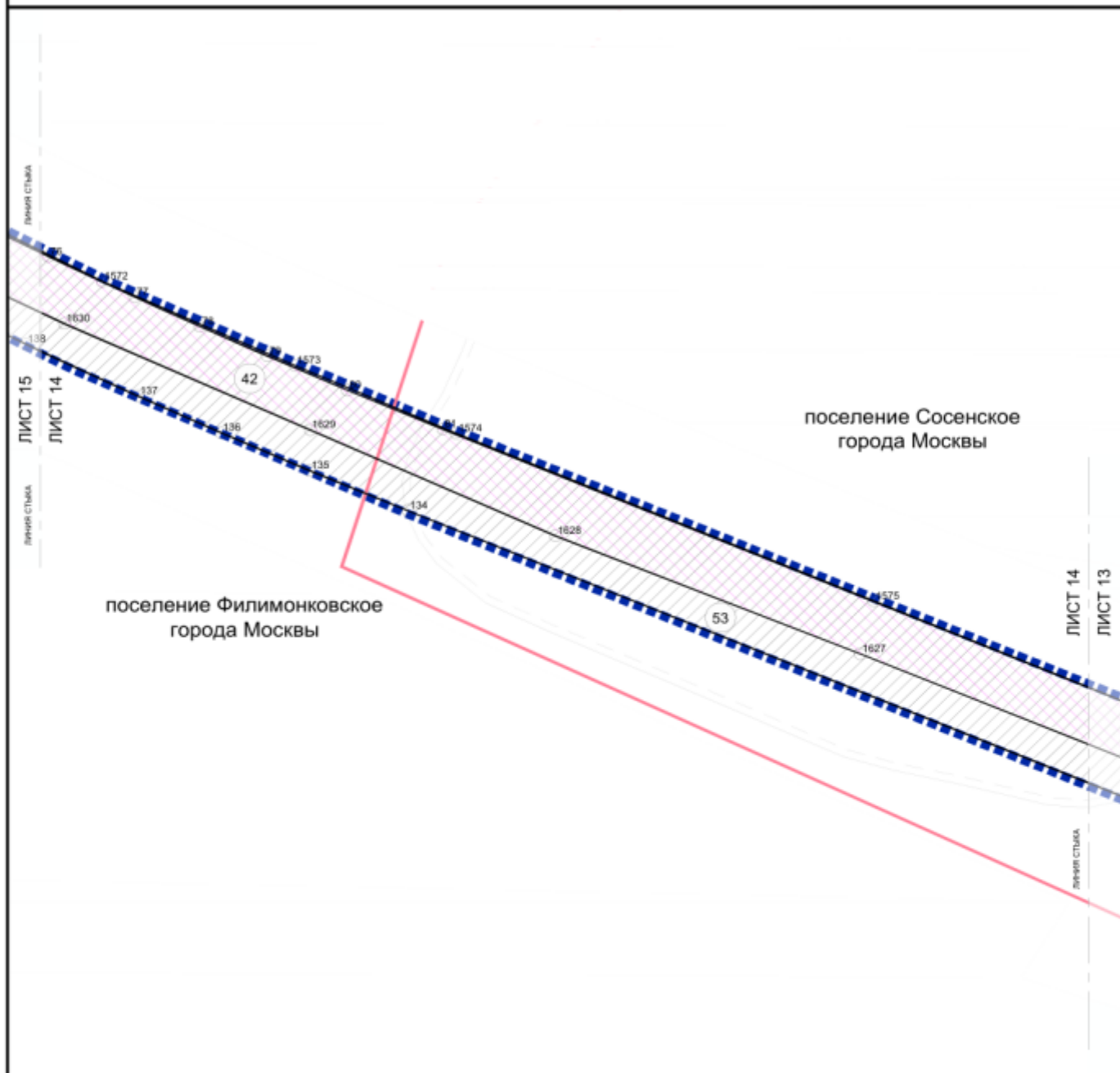




Масштаб 1:2000
поселение Сосенское города Москвы
поселение Филимонковское города Москвы
Лист 13 из 68



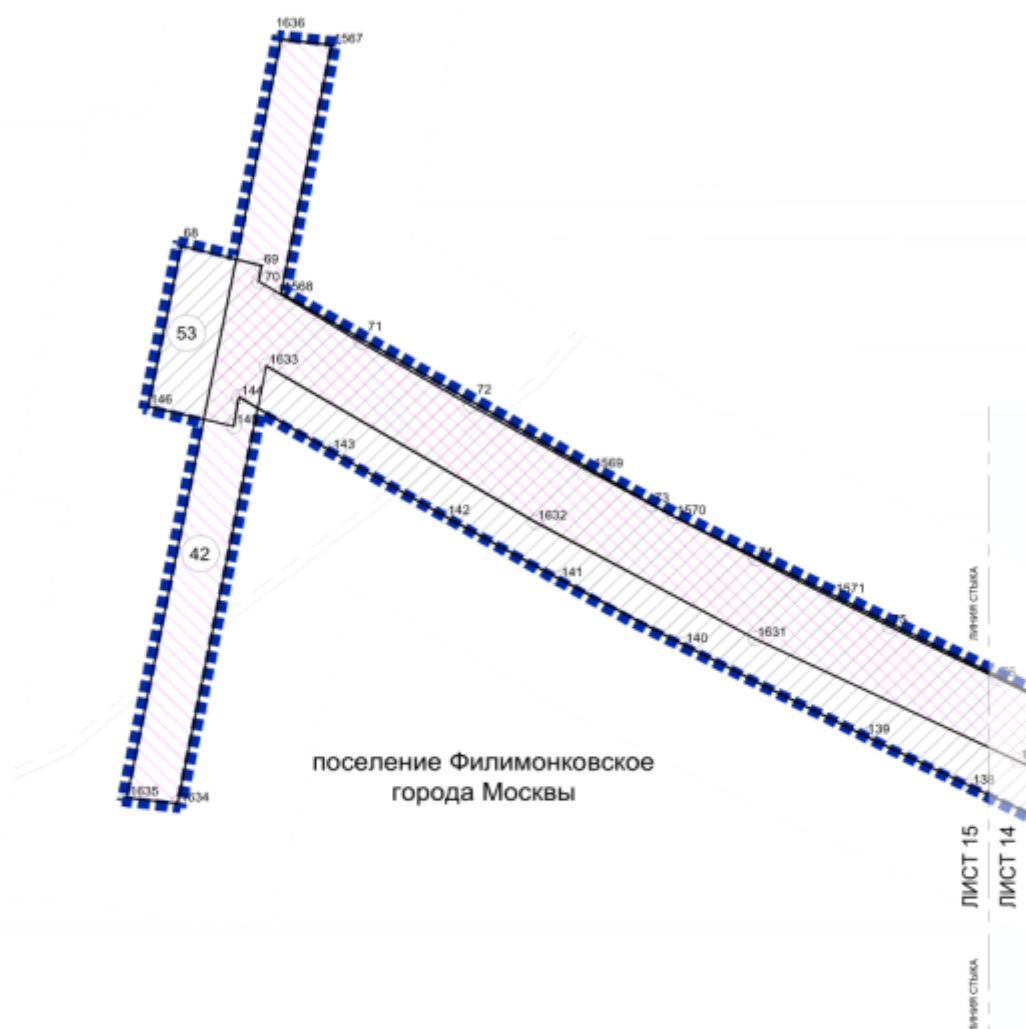
Масштаб 1:2000
поселение Сосенское города Москвы
поселение Филимонковское города Москвы
Лист 14 из 68



Масштаб 1:2000

поселение Филимонковское города Москвы

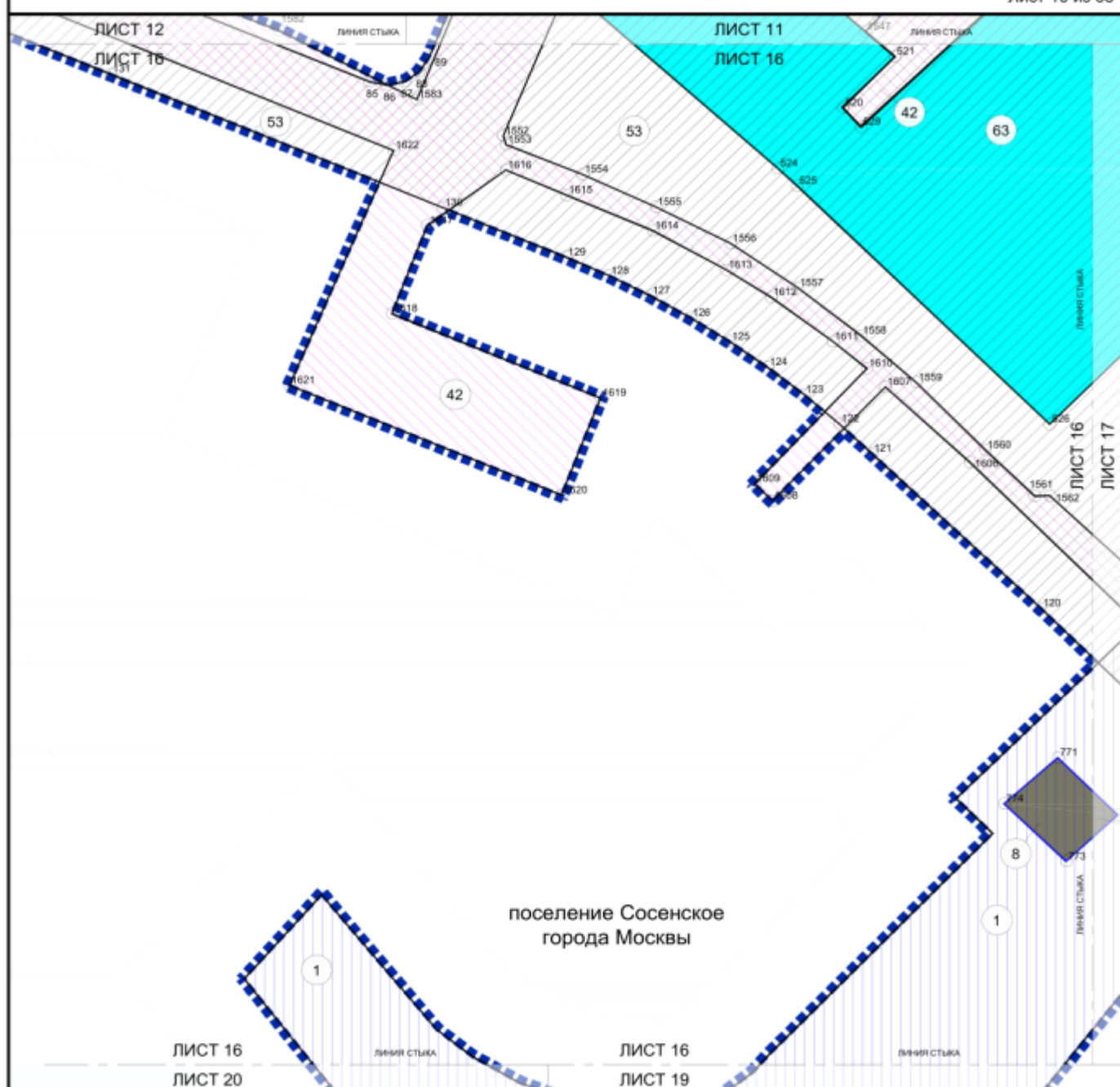
Лист 15 из 68



Масштаб 1:2000

поселение Сосенское города Москвы

Лист 16 из 68



УСЛОВНЫЕ ОБОЗНАЧЕНИЯ:

ЗОНЫ ПЛАНИРУЕМОГО РАЗМЕЩЕНИЯ ЛИНЕЙНЫХ ОБЪЕКТОВ:

- зона планируемого размещения подземных (надземных) объектов метрополитена, в том числе с наземными частями
- зона планируемого размещения наземных объектов метрополитена, в том числе с подземными частями
- зона планируемого размещения объектов инженерной инфраструктуры
- зона планируемого размещения объектов улично-дорожной сети
- зона планируемого размещения объектов транспортной инфраструктуры

○ 774

1

номер характерной точки границы зон планируемого размещения линейных объектов

номер зоны планируемого размещения линейных объектов

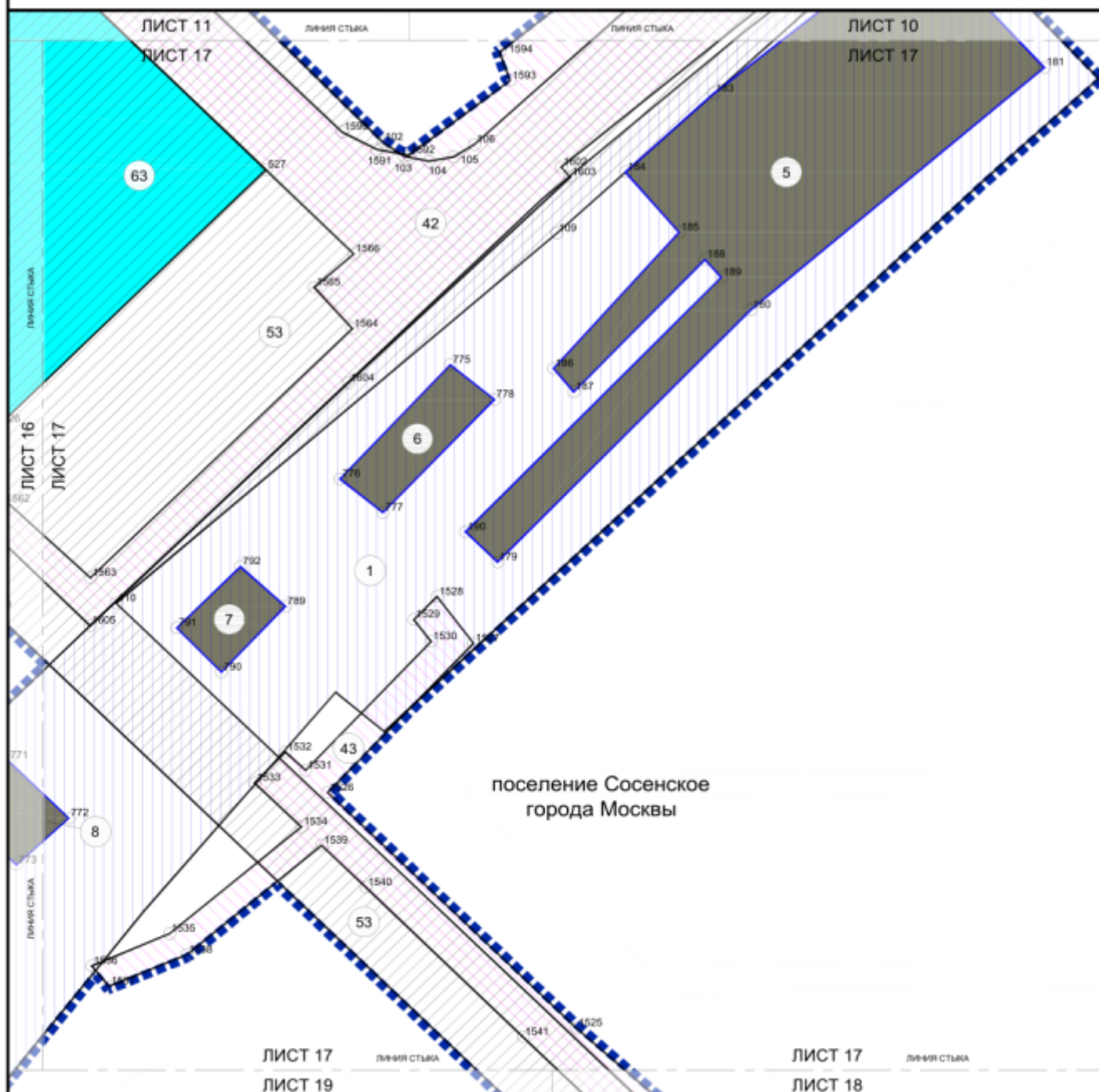
ГРАНИЦЫ:

- подготовки проекта планировки территории
- зон планируемого размещения линейных объектов
- зон планируемого размещения объектов капитального строительства, проектируемых в составе линейных объектов

Масштаб 1:2000

поселение Сосенское города Москвы

Лист 17 из 68



УСЛОВНЫЕ ОБОЗНАЧЕНИЯ:

ЗОНЫ ПЛАНИРУЕМОГО РАЗМЕЩЕНИЯ ЛИНЕЙНЫХ ОБЪЕКТОВ:

- зона планируемого размещения подземных (надземных) объектов метрополитена, в том числе с наземными частями
- зона планируемого размещения наземных объектов метрополитена, в том числе с подземными частями
- зона планируемого размещения объектов инженерной инфраструктуры
- зона планируемого размещения объектов улично-дорожной сети
- зона планируемого размещения объектов транспортной инфраструктуры

ГРАНИЦЫ:

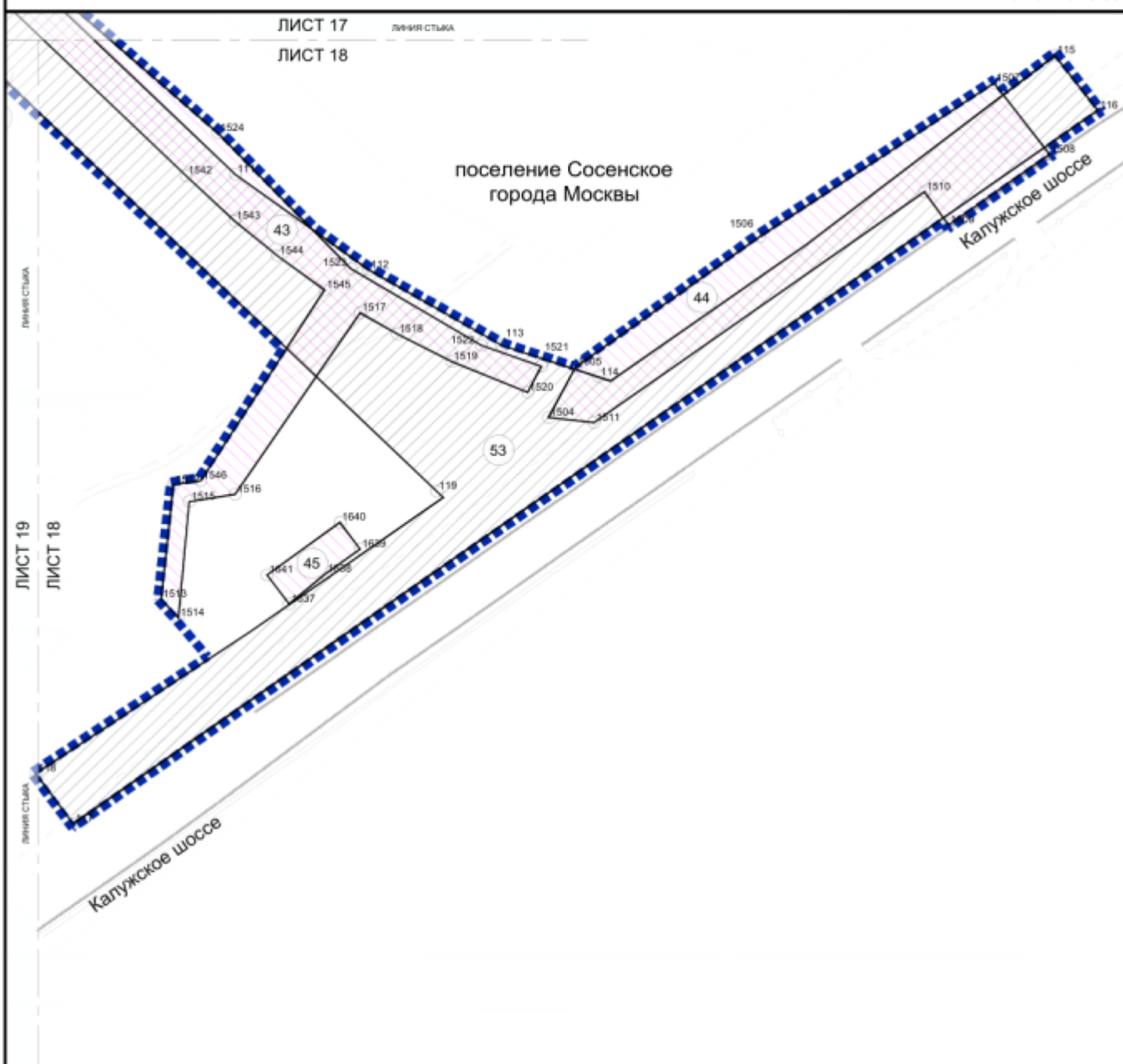
- подготовки проекта планировки территории
- зон планируемого размещения линейных объектов
- зон планируемого размещения объектов капитального строительства, проектируемых в составе линейных объектов

- 1539 номер характерной точки границы зон планируемого размещения линейных объектов
- 1 номер зоны планируемого размещения линейных объектов

Масштаб 1:2000



поселение Сосенское города Москвы



Лист 18 из 68





УСЛОВНЫЕ ОБОЗНАЧЕНИЯ:

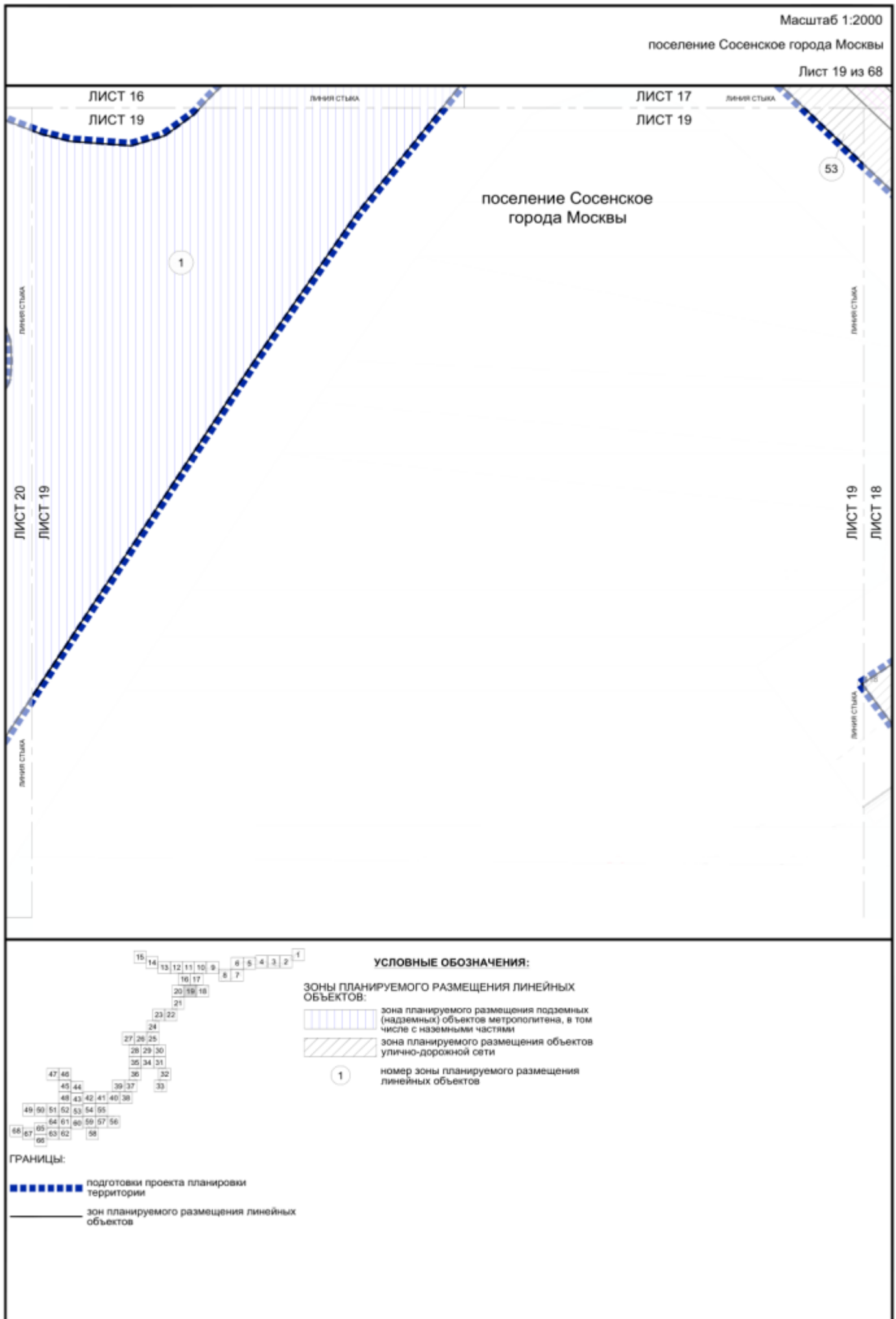
ЗОНЫ ПЛАНИРУЕМОГО РАЗМЕЩЕНИЯ ЛИНЕЙНЫХ ОБЪЕКТОВ:

-  зона планируемого размещения объектов улично-дорожной сети
-  зона планируемого размещения объектов инженерной инфраструктуры

-  1504 номер характерной точки границы зон планируемого размещения линейных объектов
-  43 номер зоны планируемого размещения линейных объектов

ГРАНИЦЫ:

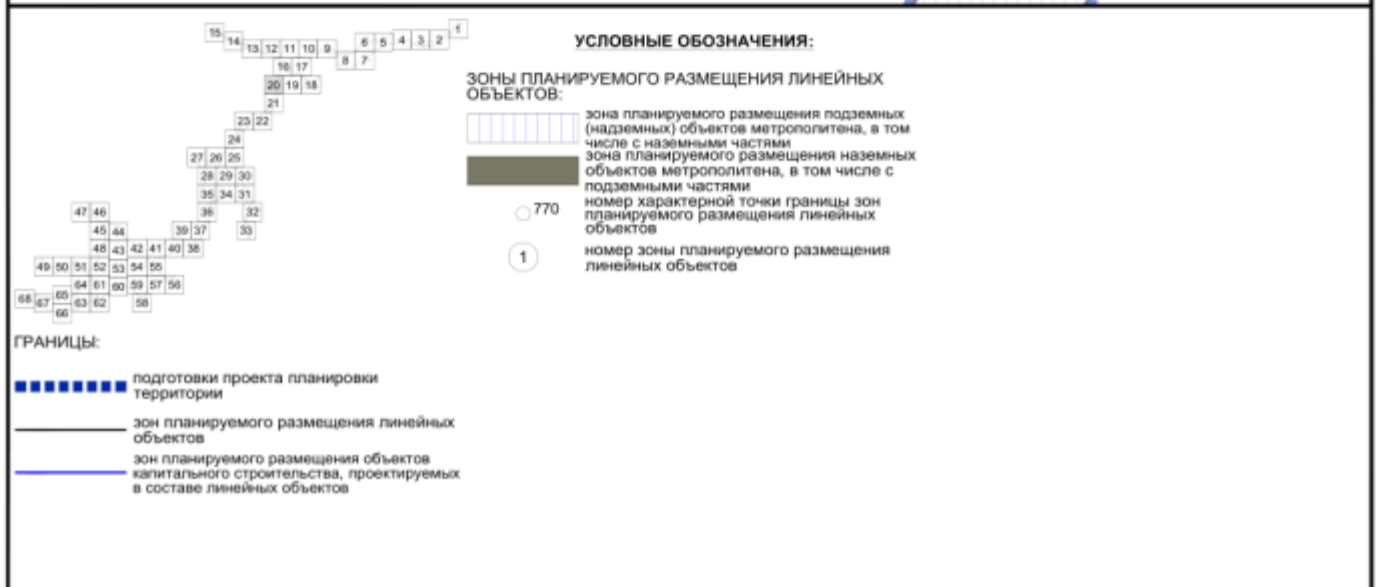
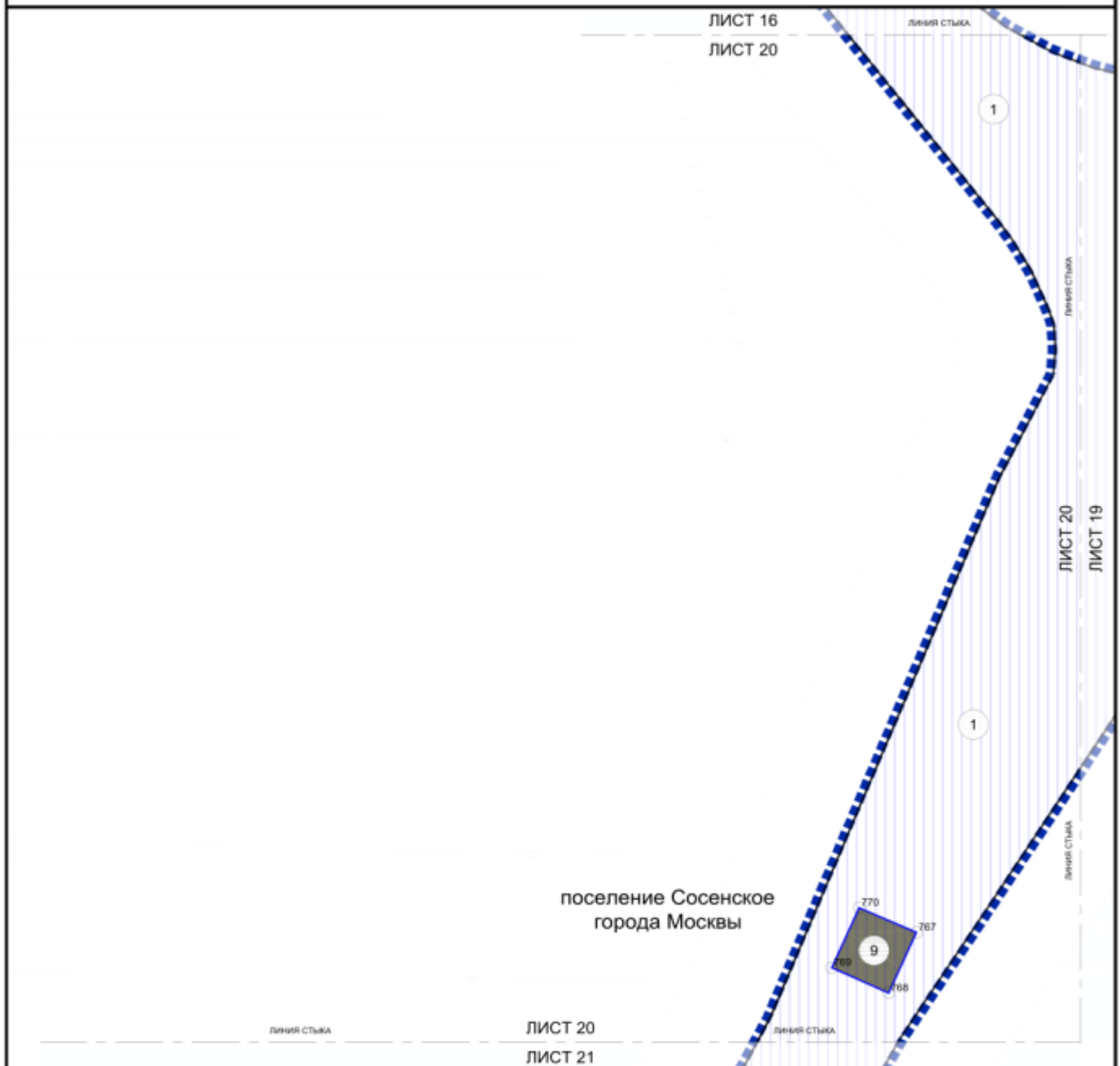
-  подготовки проекта планировки территории
-  зон планируемого размещения линейных объектов



Масштаб 1:2000

поселение Сосенское города Москвы

Лист 20 из 68

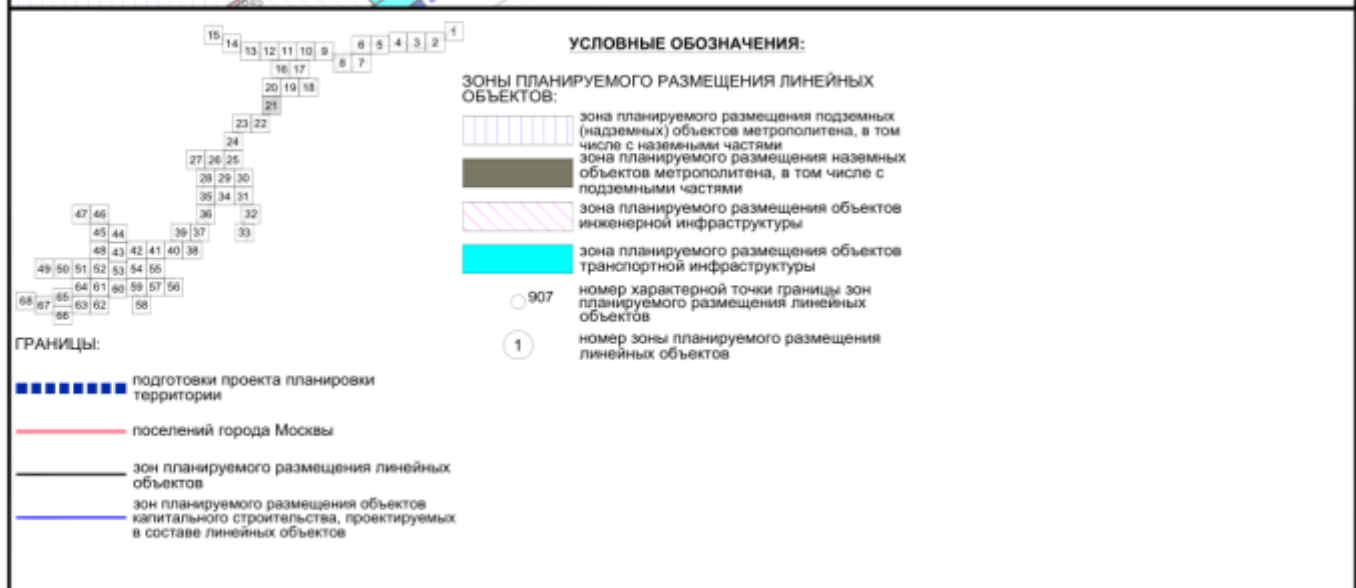
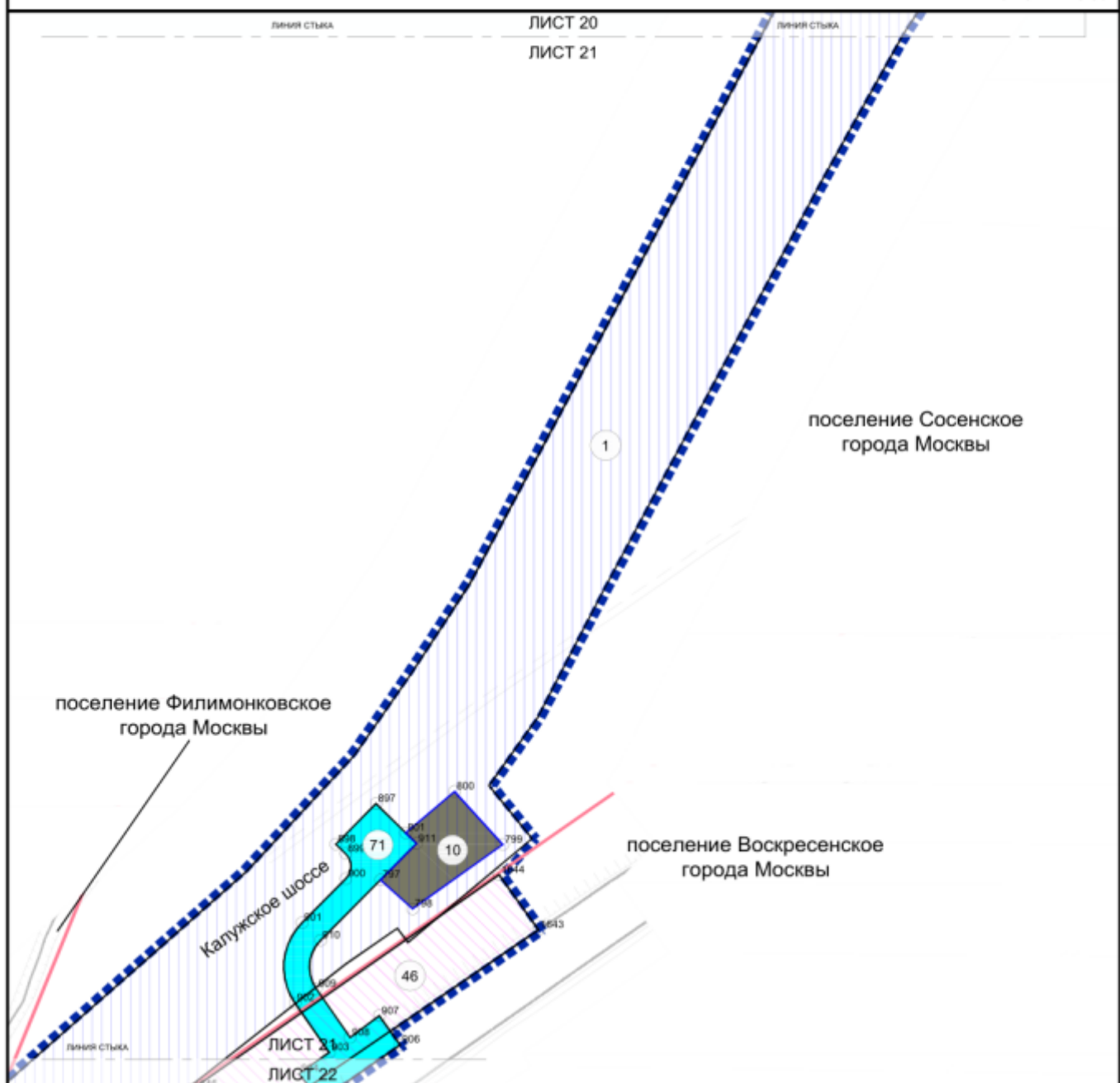


Масштаб 1:2000

поселение Сосенское города Москвы, поселение Филимонковское города Москвы

поселение Воскресенское города Москвы

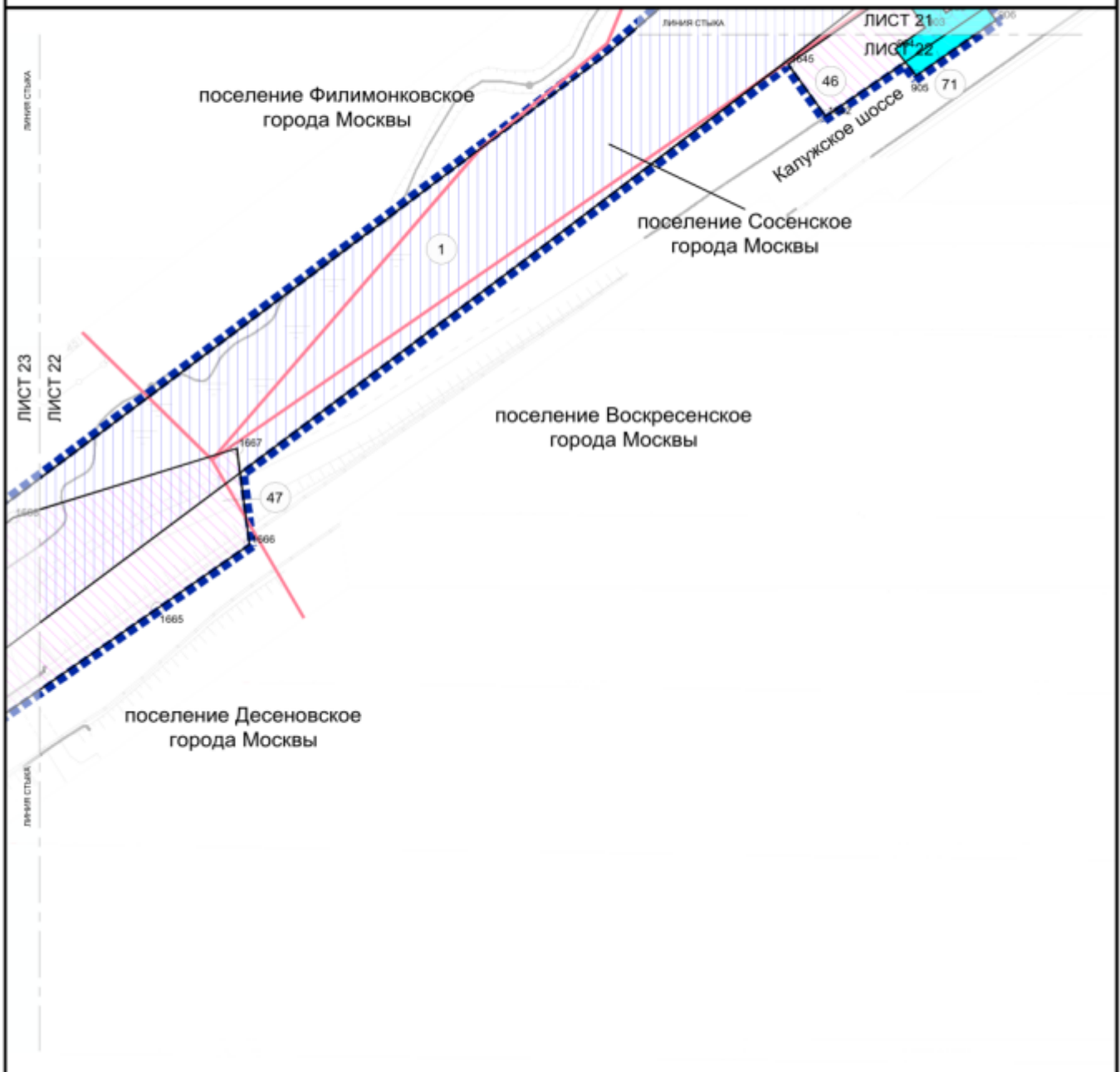
Лист 21 из 68



Масштаб 1:2000

поселение Сосенское города Москвы, поселение Филимонковское города Москвы
поселение Воскресенское города Москвы, поселение Десеновское города Москвы

Лист 22 из 68



УСЛОВНЫЕ ОБОЗНАЧЕНИЯ:

Зоны планируемого размещения линейных объектов:

- зона планируемого размещения подземных (надземных) объектов метрополитена, в том числе с наземными частями
- зона планируемого размещения объектов инженерной инфраструктуры
- зона планируемого размещения объектов транспортной инфраструктуры
- 1667 номер характерной точки границы зон планируемого размещения линейных объектов
- 1 номер зоны планируемого размещения линейных объектов

ГРАНИЦЫ:

- подготовки проекта планировки территории
- поселений города Москвы
- зон планируемого размещения линейных объектов

Масштаб 1:2000

поселение Десеновское города Москвы

Лист 23 из 68

ЛИНИИ СТЫКА

ЛИСТ 23
ЛИСТ 22поселение Десеновское
города Москвы

ЛИНИИ СТЫКА



ЛИСТ 23



ЛИСТ 24

ЛИНИИ СТЫКА



УСЛОВНЫЕ ОБОЗНАЧЕНИЯ:

Зоны планируемого размещения линейных объектов:

-  зона планируемого размещения подземных (надземных) объектов метрополитена, в том числе с наземными частями
-  зона планируемого размещения объектов инженерной инфраструктуры

-  1649 номер характерной точки границы зон планируемого размещения линейных объектов
-  1 номер зоны планируемого размещения линейных объектов

ГРАНИЦЫ:

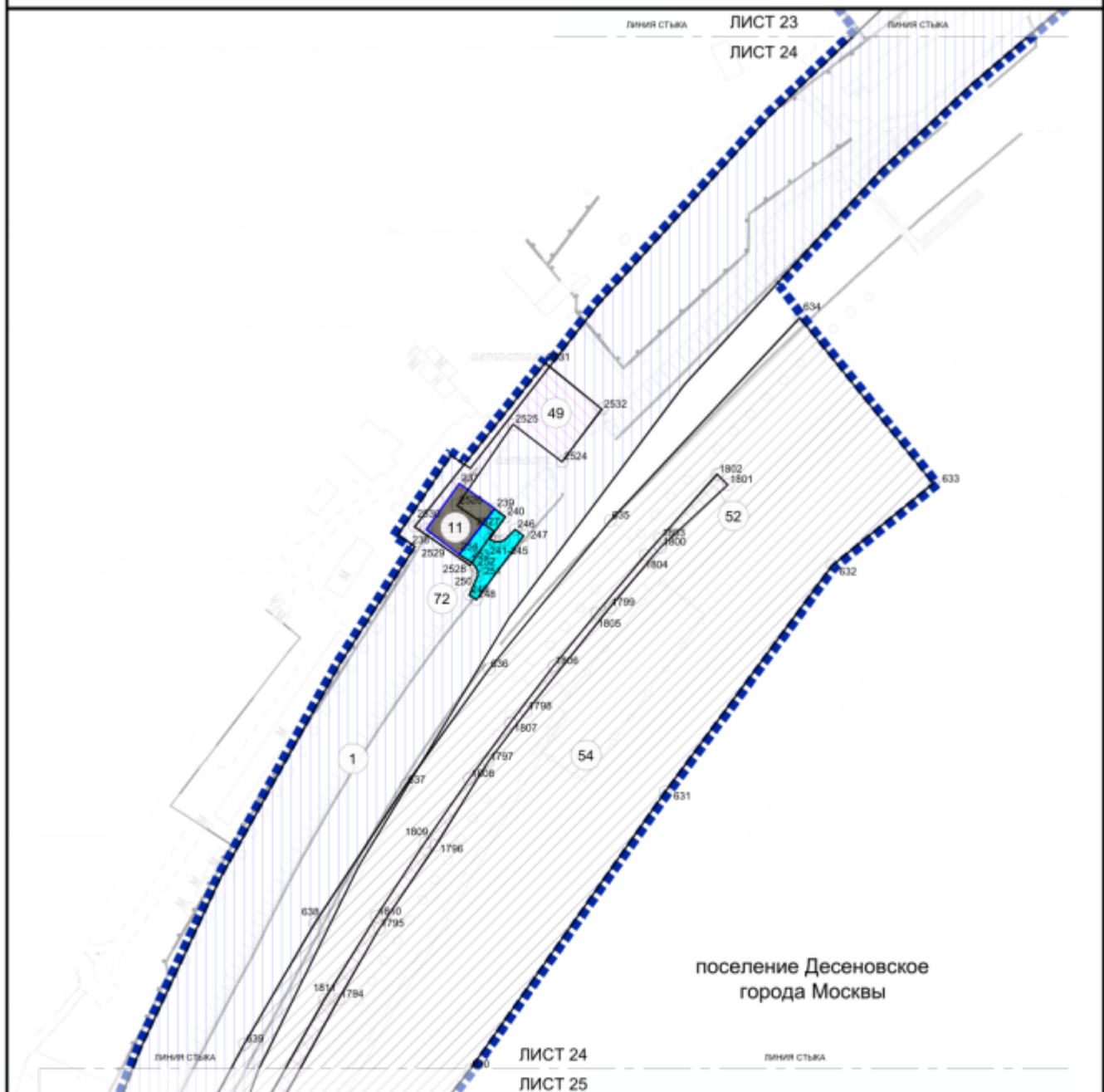
-  подготовки проекта планировки территории
-  зон планируемого размещения линейных объектов



Масштаб 1:2000

поселение Десеновское города Москвы

Лист 24 из 68



УСЛОВНЫЕ ОБОЗНАЧЕНИЯ:

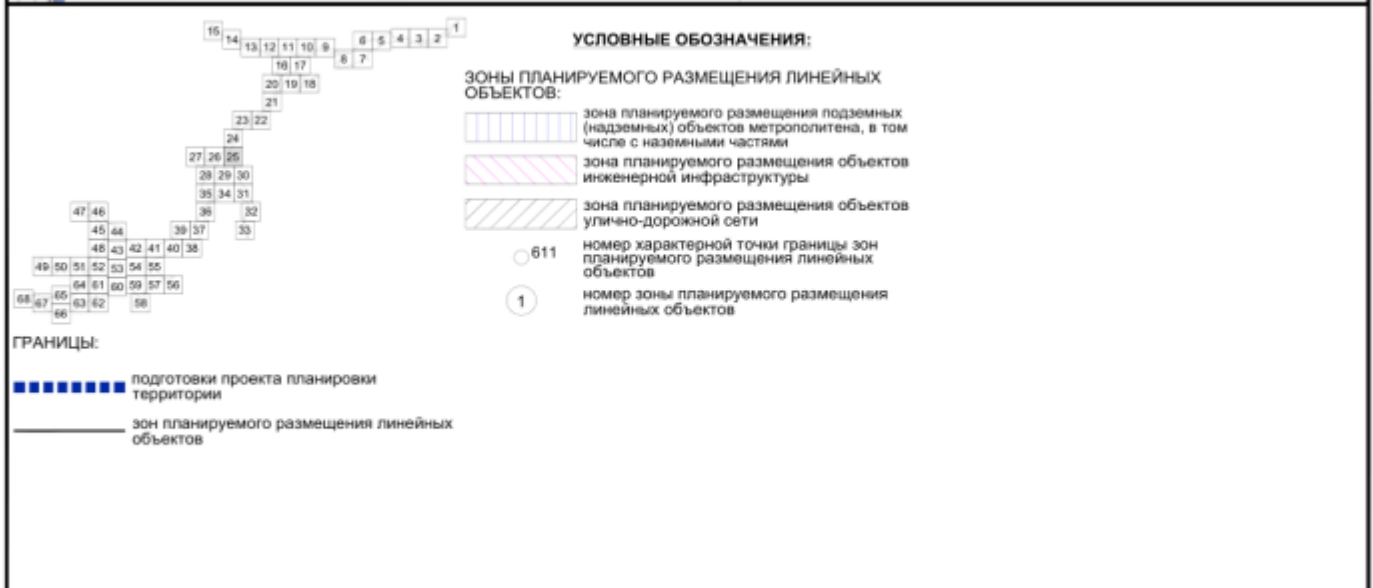
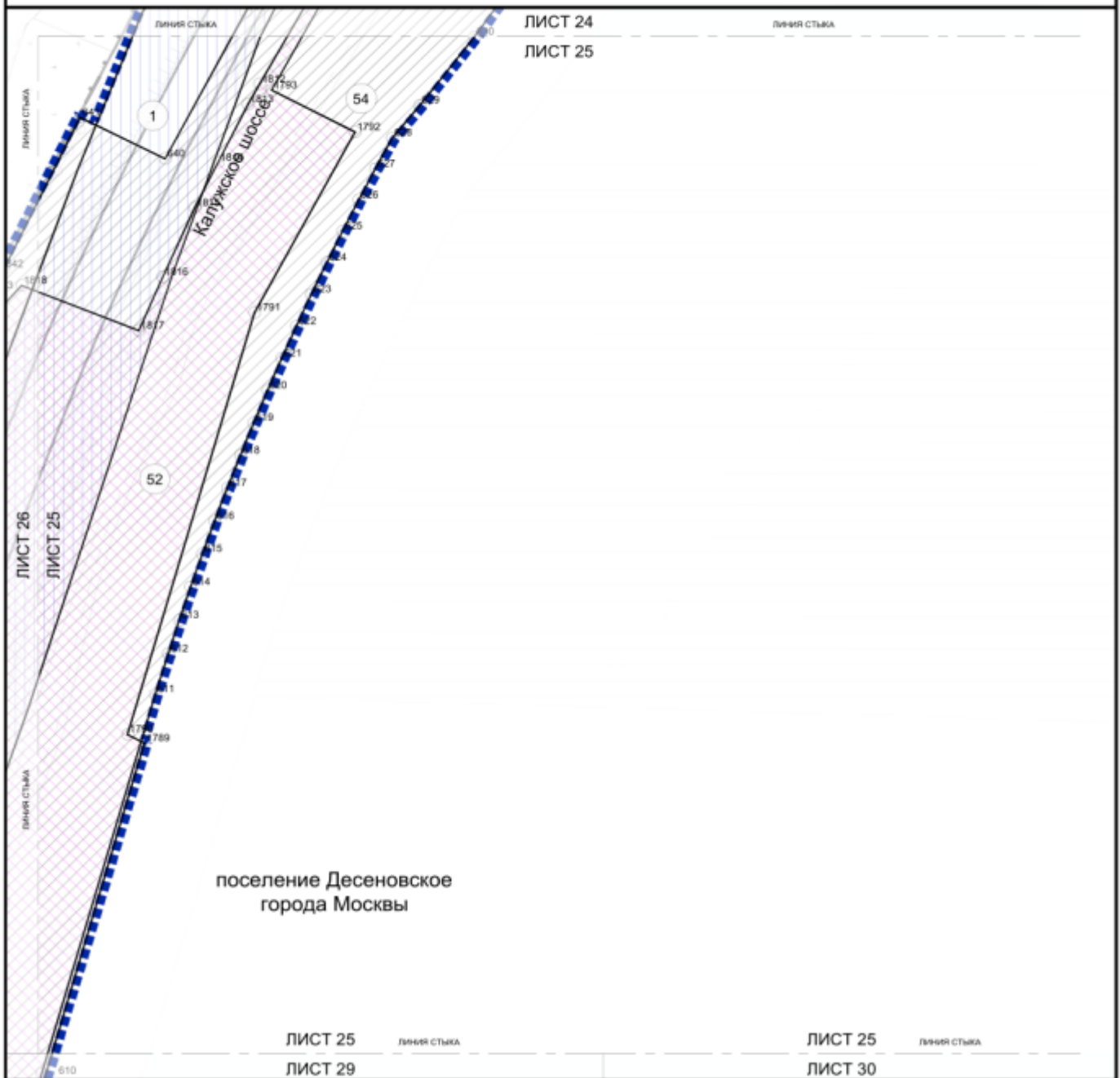
ЗОНЫ ПЛАНИРУЕМОГО РАЗМЕЩЕНИЯ ЛИНЕЙНЫХ ОБЪЕКТОВ:

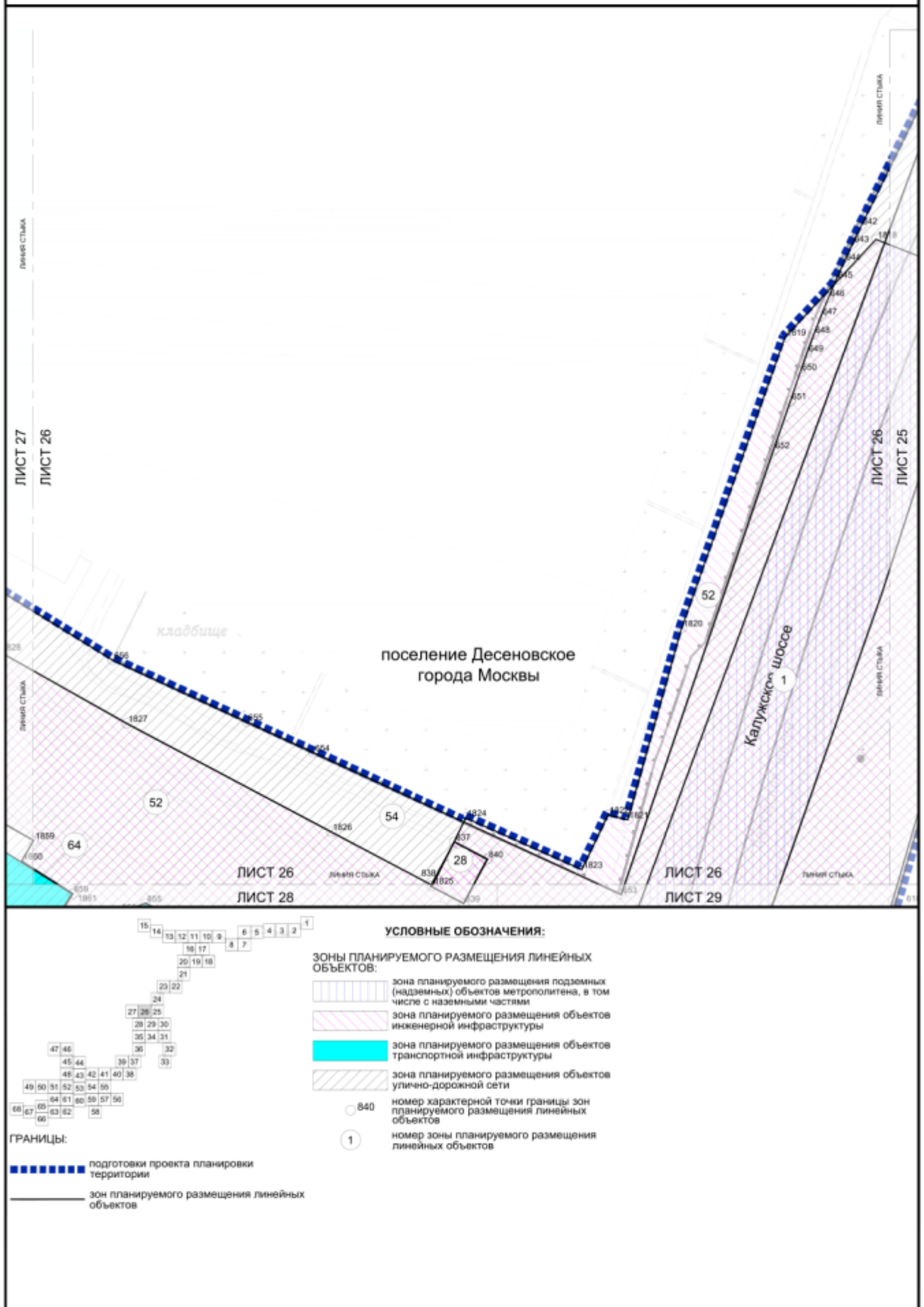
- зона планируемого размещения подземных (надземных) объектов метрополитена, в том числе с наземными частями
- зона планируемого размещения наземных объектов метрополитена, в том числе с подземными частями
- зона планируемого размещения объектов инженерной инфраструктуры
- зона планируемого размещения объектов транспортной инфраструктуры
- зона планируемого размещения объектов улично-дорожной сети


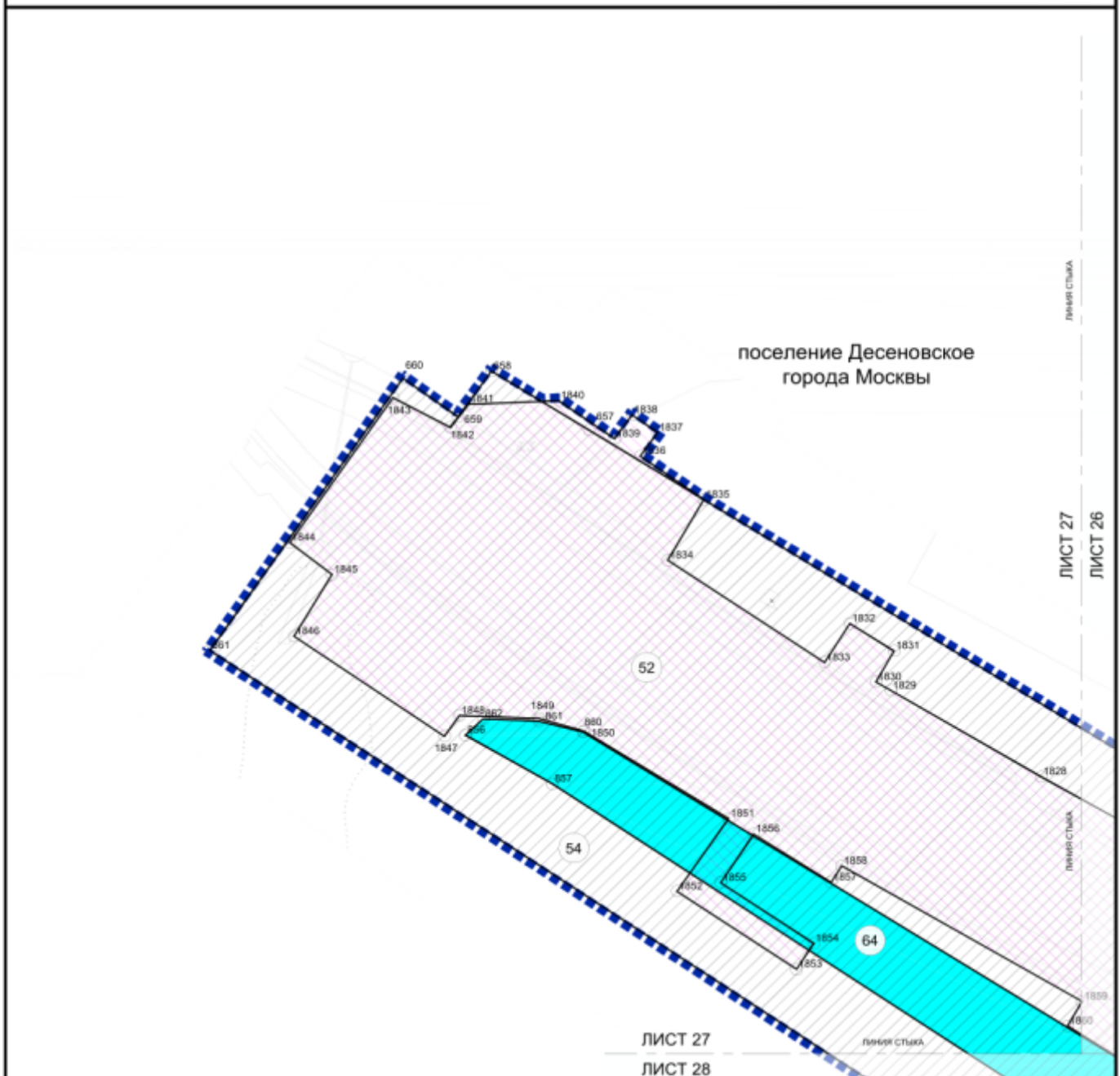
- 638 номер характерной точки границы зон планируемого размещения линейных объектов
- 1 номер зоны планируемого размещения линейных объектов

ГРАНИЦЫ:

- границы подготовки проекта планировки территории
- зон планируемого размещения линейных объектов
- зон планируемого размещения объектов капитального строительства, проектируемых в составе линейных объектов



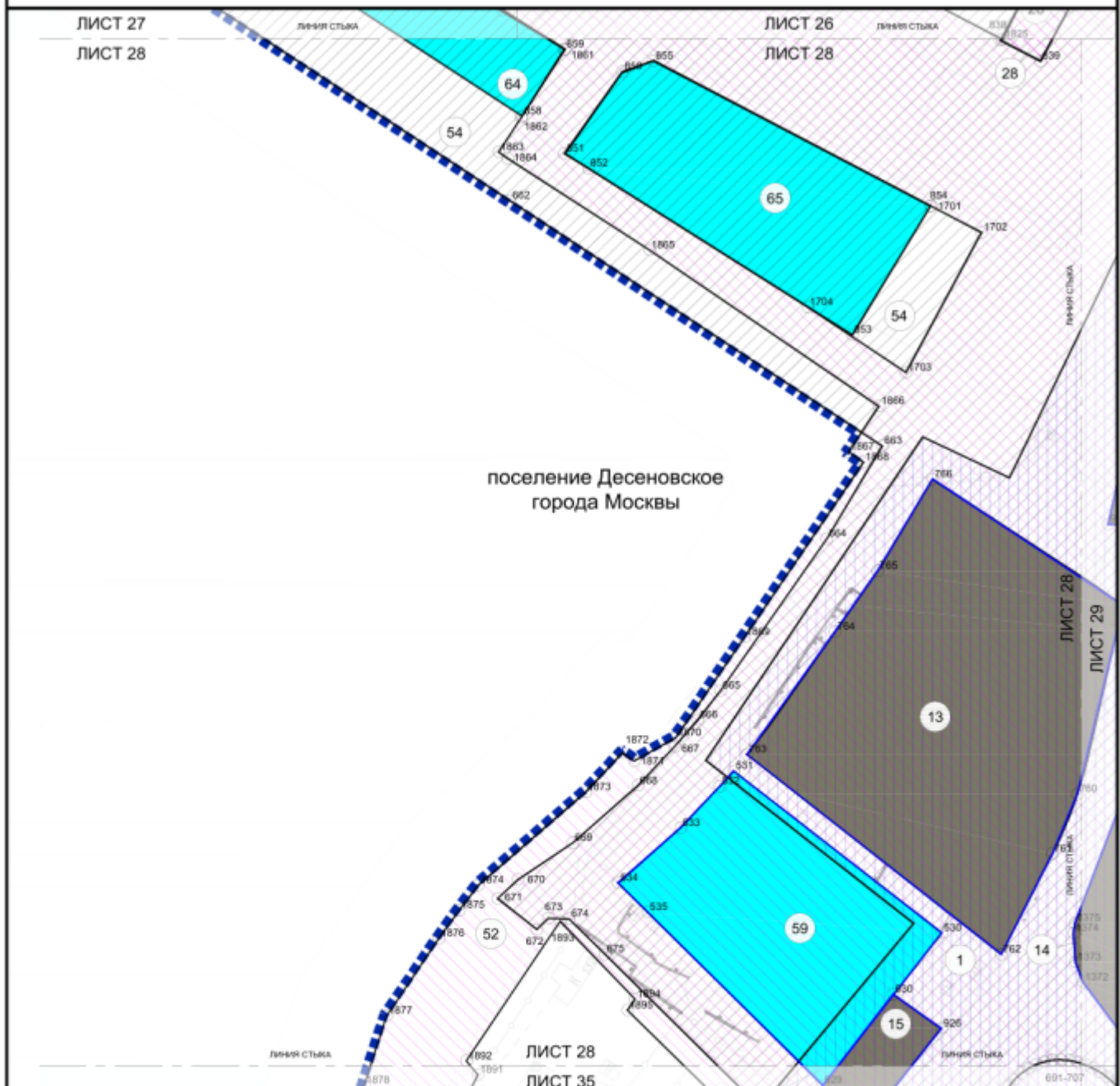




Масштаб 1:2000

поселение Десеновское города Москвы

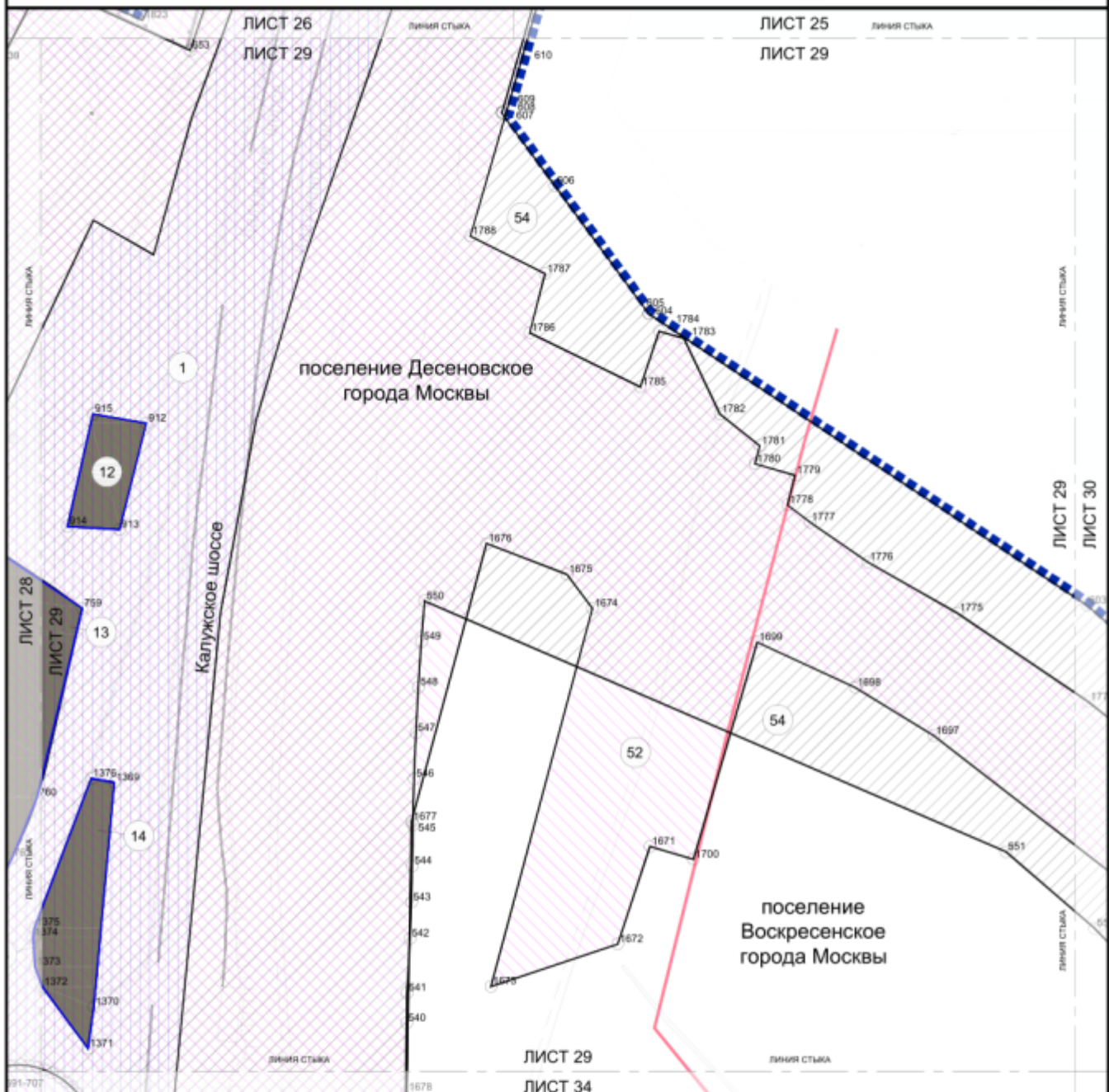
Лист 28 из 68



Масштаб 1:2000

поселение Десеновское города Москвы
поселение Воскресенское города Москвы

Лист 29 из 68



УСЛОВНЫЕ ОБОЗНАЧЕНИЯ:

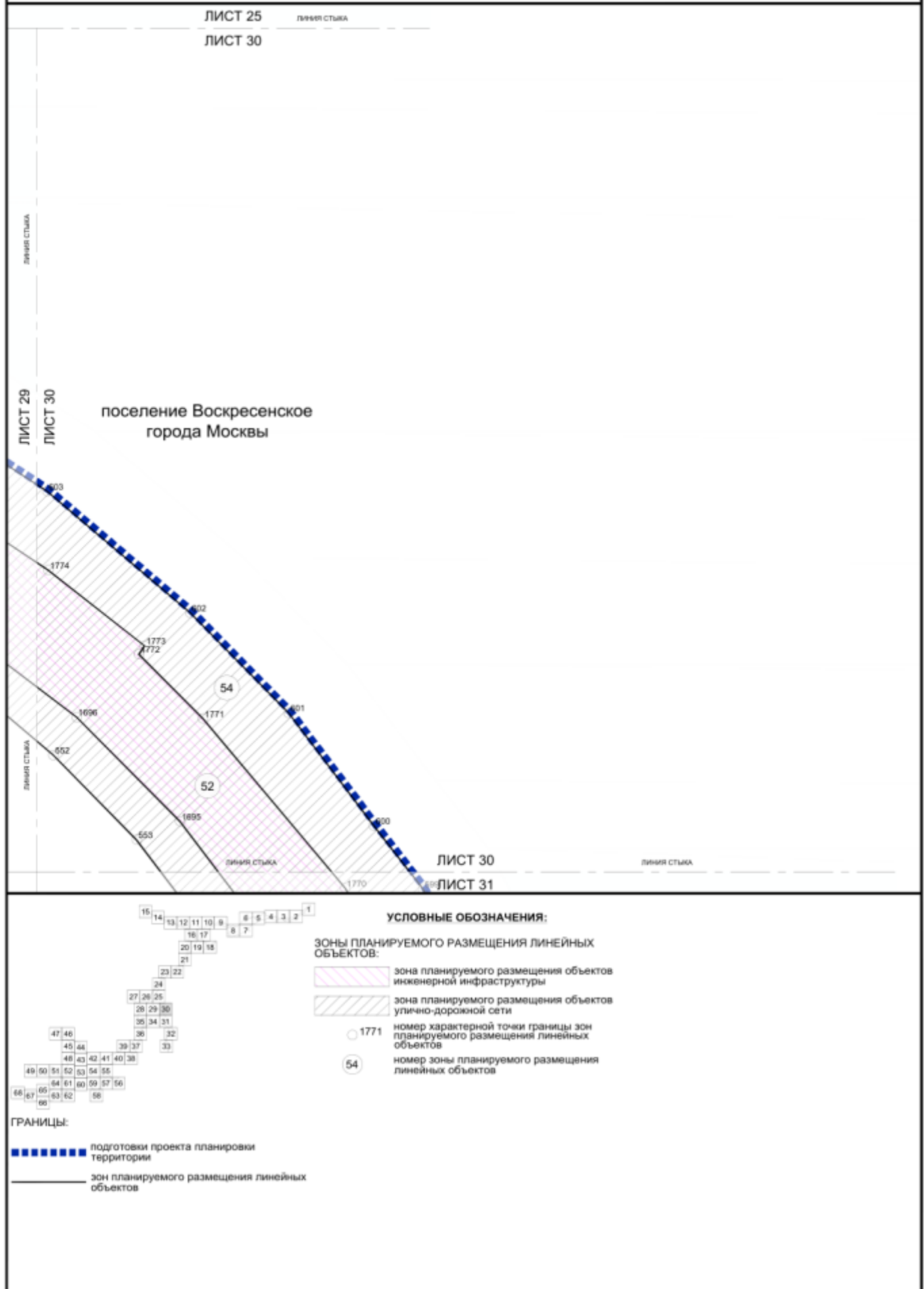
Зоны планируемого размещения линейных объектов:

- зона планируемого размещения подземных (надземных) объектов метрополитена, в том числе с наземными частями
- зона планируемого размещения наземных объектов метрополитена, в том числе с подземными частями
- зона планируемого размещения объектов инженерной инфраструктуры
- зона планируемого размещения объектов улично-дорожной сети

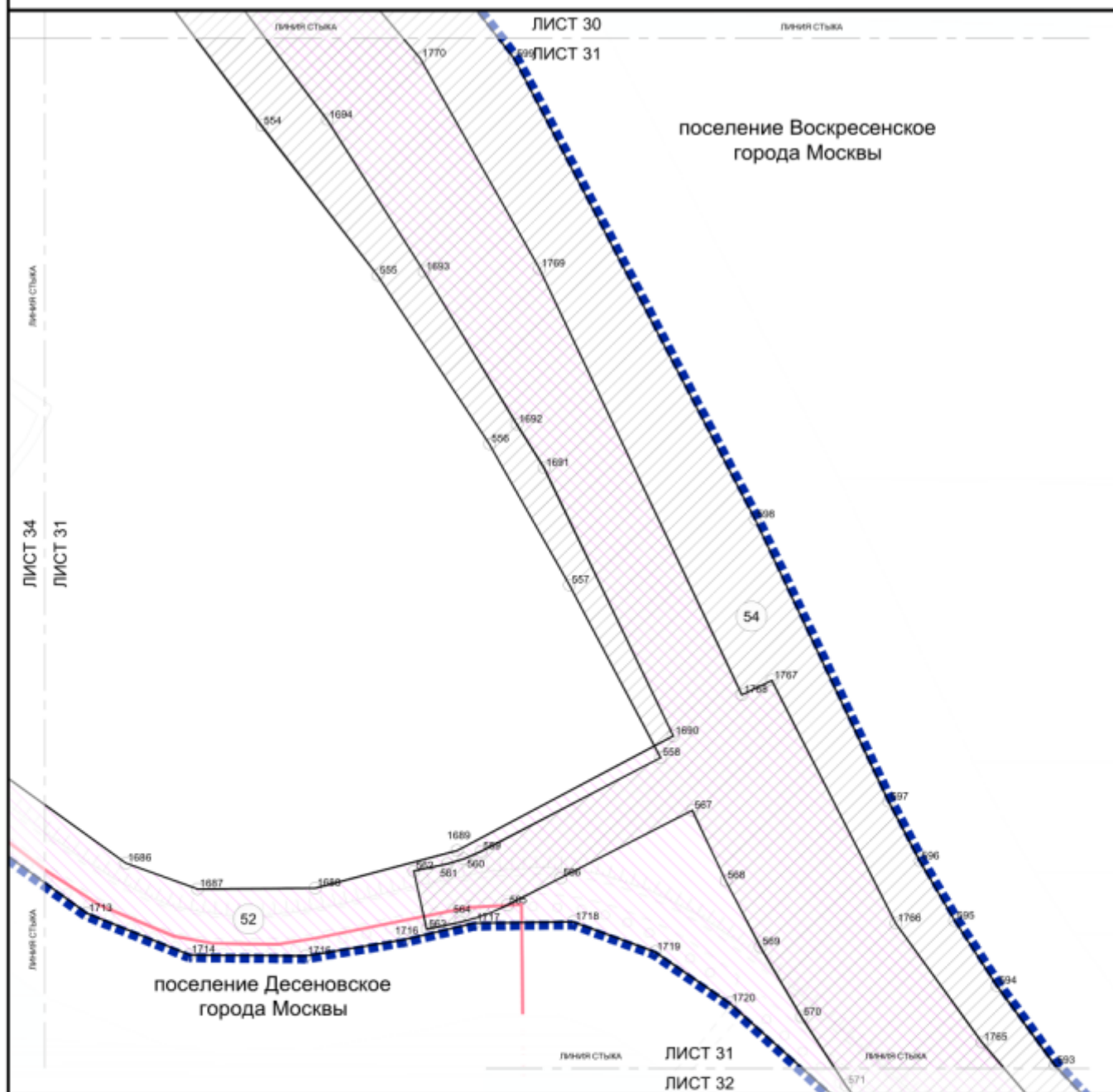
- 1672 номер характерной точки границы зон планируемого размещения линейных объектов
- ① номер зоны планируемого размещения линейных объектов

ГРАНИЦЫ:

- подготовки проекта планировки территории
- поселений города Москвы
- зон планируемого размещения линейных объектов
- зон планируемого размещения объектов капитального строительства, проектируемых в составе линейных объектов



Масштаб 1:2000
поселение Воскресенское города Москвы
поселение Десеновское города Москвы
Лист 31 из 68



поселение Десеновское
города Москвы

УСЛОВНЫЕ ОБОЗНАЧЕНИЯ:

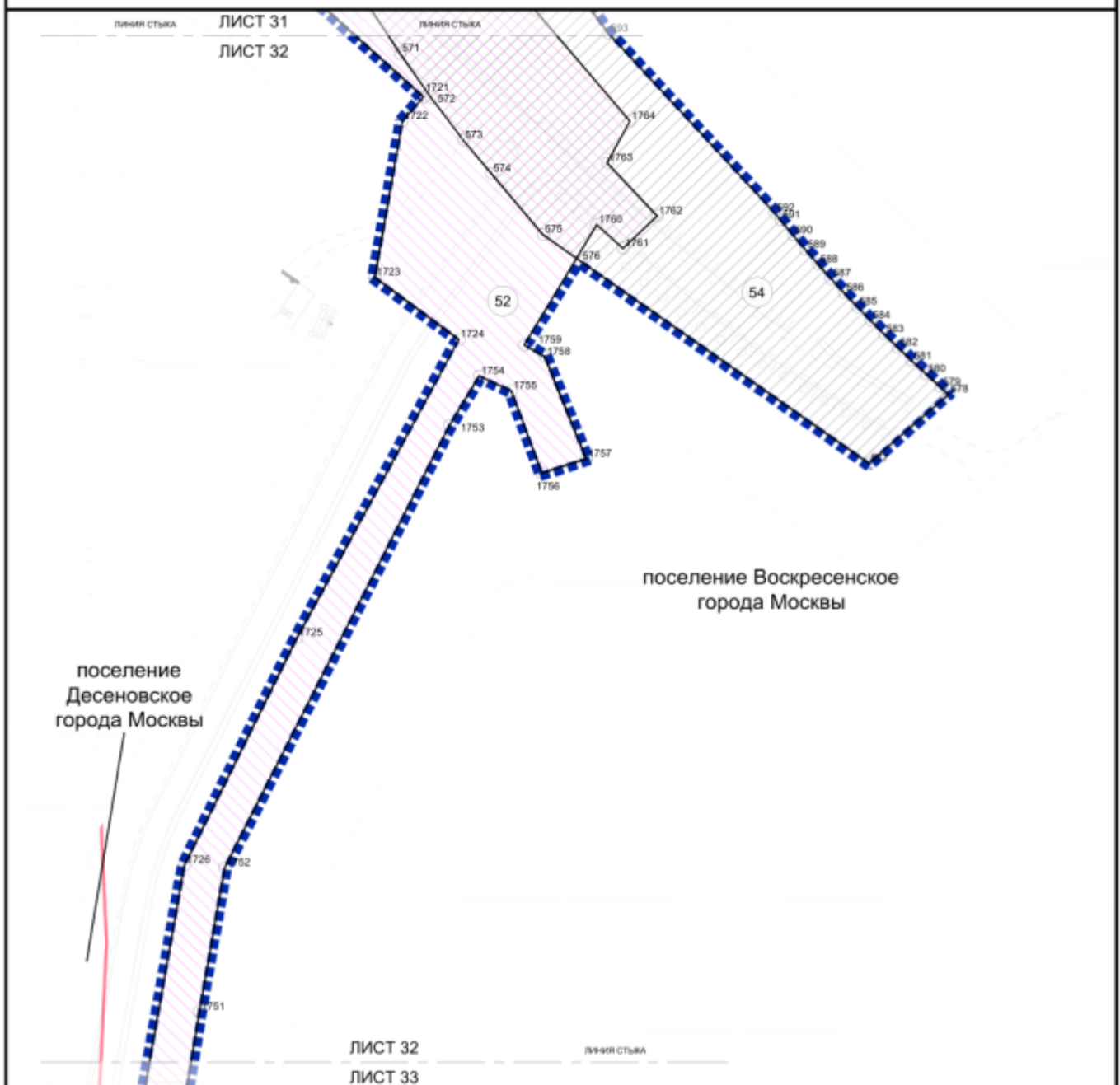
ЗОНЫ ПЛАНИРУЕМОГО РАЗМЕЩЕНИЯ ЛИНЕЙНЫХ ОБЪЕКТОВ:

- зона планируемого размещения объектов инженерной инфраструктуры
- зона планируемого размещения объектов улично-дорожной сети

- номер характерной точки границы зон планируемого размещения линейных объектов
- номер зоны планируемого размещения линейных объектов

ГРАНИЦЫ:

- подготовки проекта планировки территории
- поселений города Москвы
- зон планируемого размещения линейных объектов



УСЛОВНЫЕ ОБОЗНАЧЕНИЯ:

ЗОНЫ ПЛАНИРУЕМОГО РАЗМЕЩЕНИЯ ЛИНЕЙНЫХ ОБЪЕКТОВ:

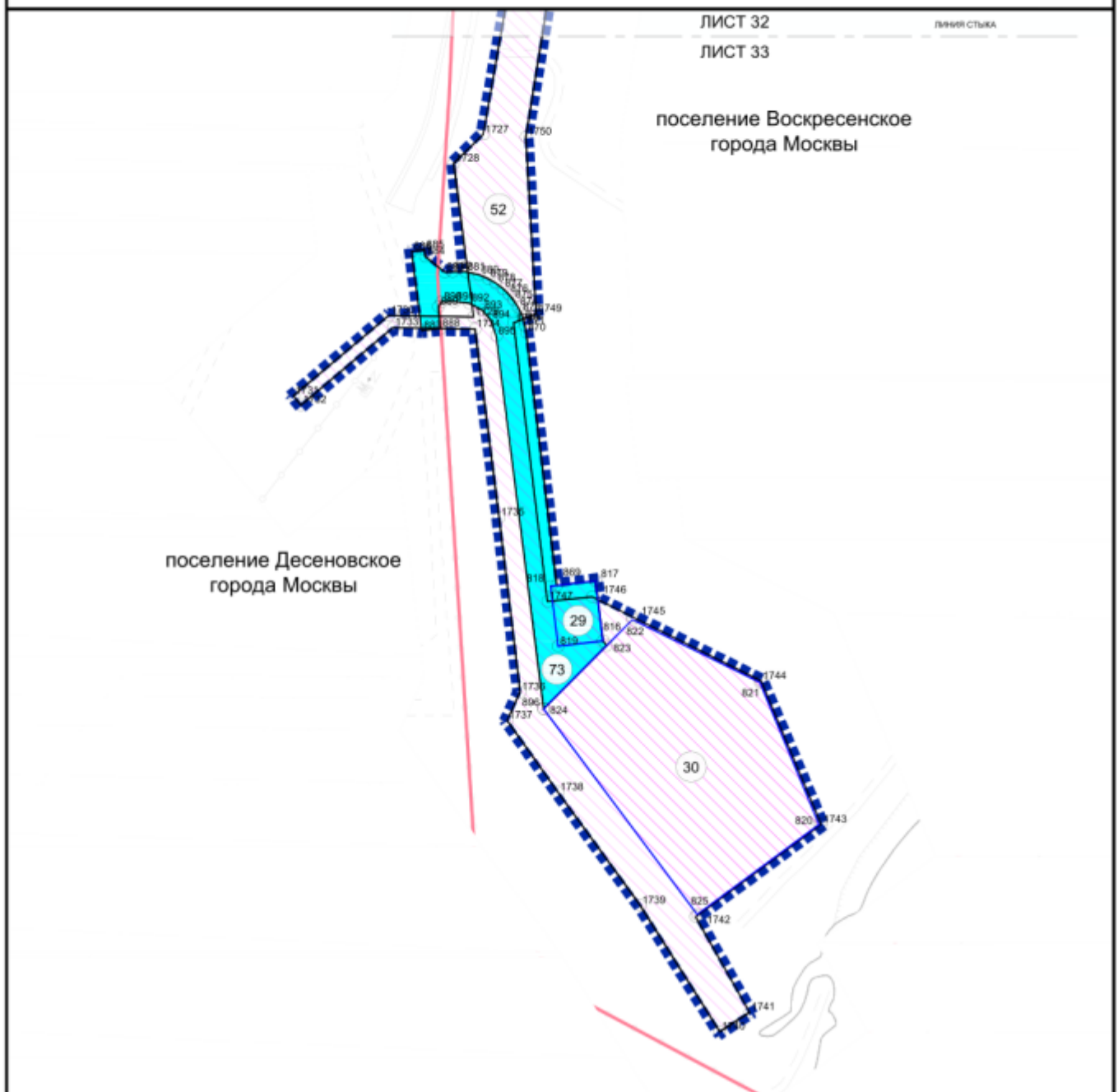
- зона планируемого размещения объектов инженерной инфраструктуры
- зона планируемого размещения объектов улично-дорожной сети

- номер характерной точки границы зон планируемого размещения линейных объектов
- номер зоны планируемого размещения линейных объектов

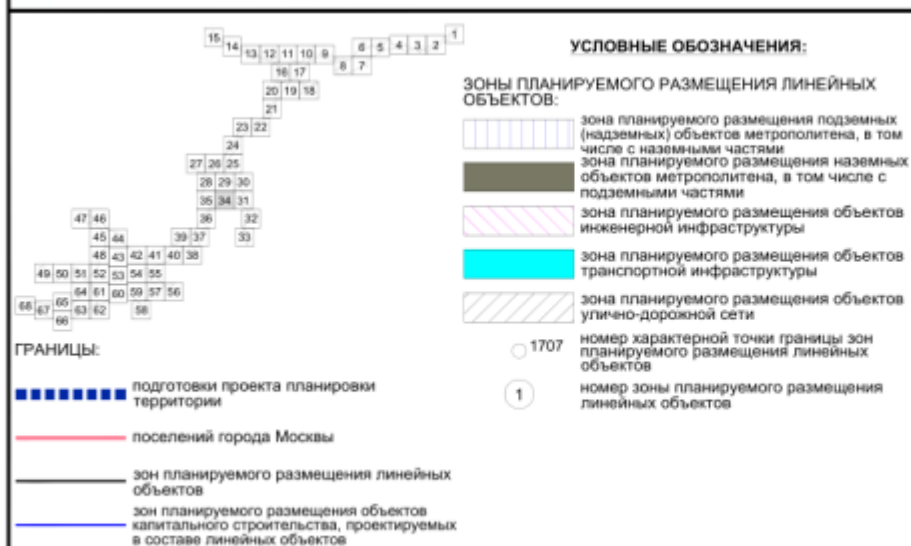
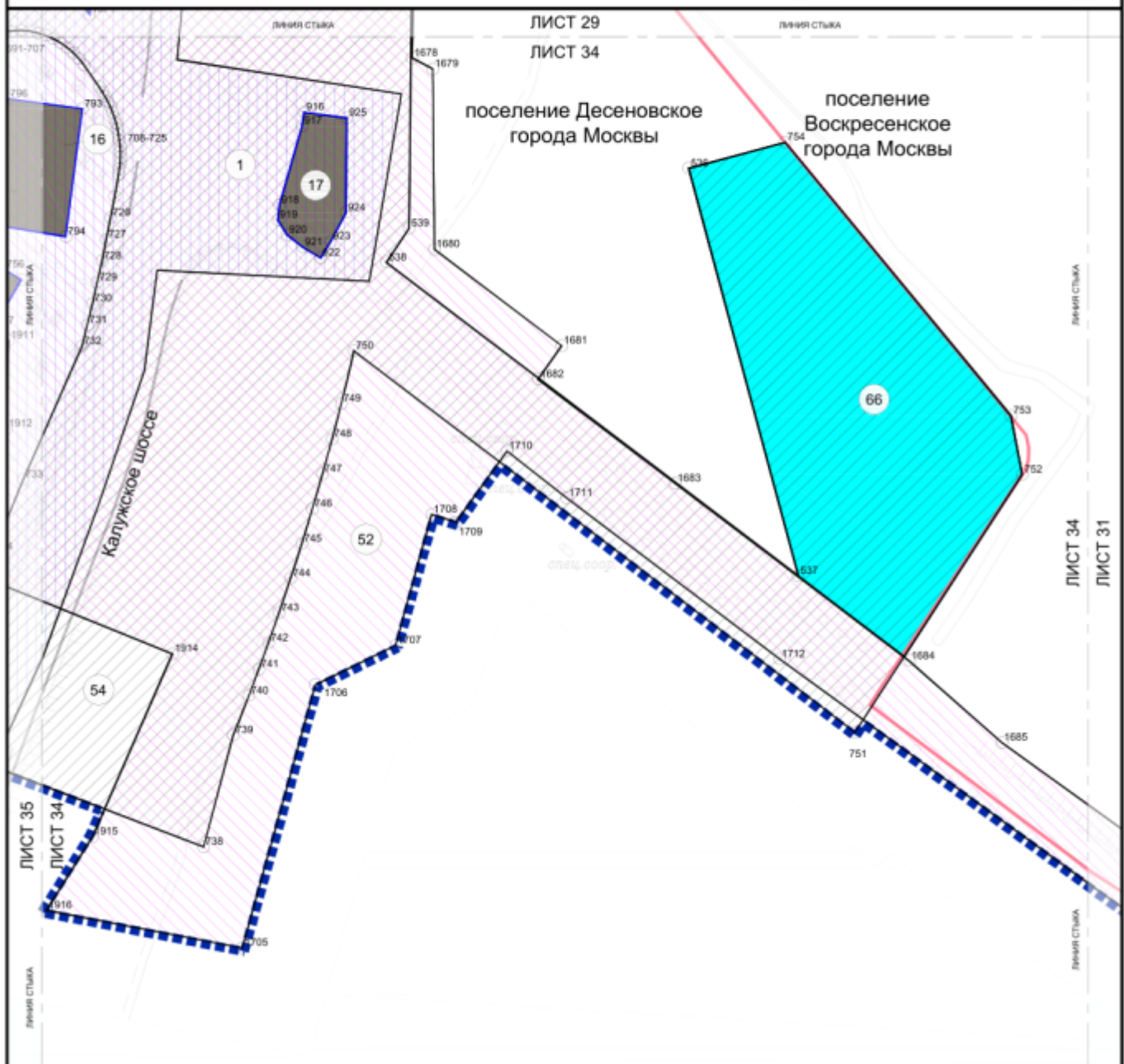
ГРАНИЦЫ:

- подготовки проекта планировки территории
- поселений города Москвы
- зон планируемого размещения линейных объектов

Масштаб 1:2000
поселение Воскресенское города Москвы
поселение Десеновское города Москвы
Лист 33 из 68



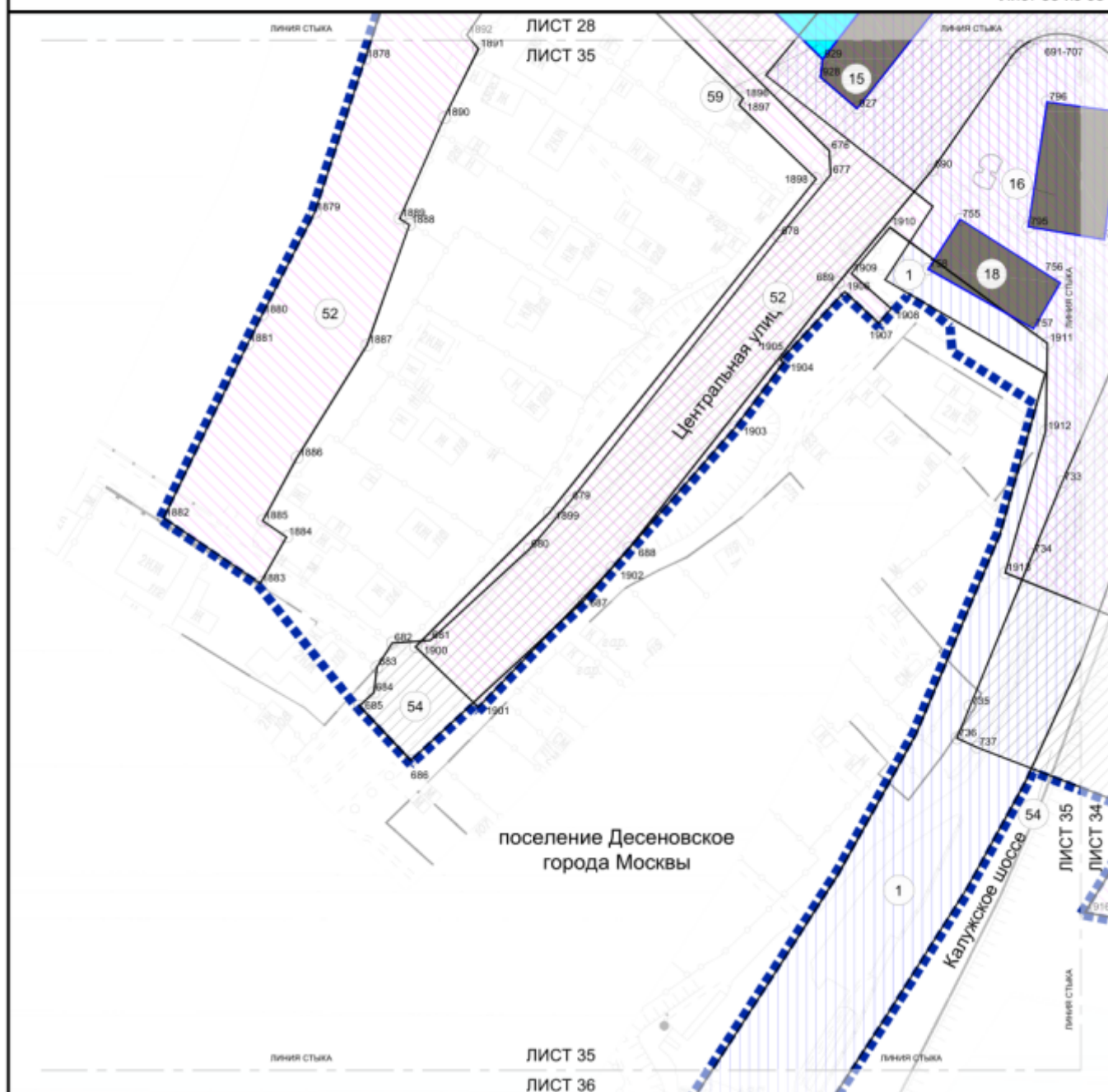
Масштаб 1:2000
поселение Воскресенское города Москвы
поселение Десеновское города Москвы
Лист 34 из 68



Масштаб 1:2000

поселение Десеновское города Москвы

Лист 35 из 68



УСЛОВНЫЕ ОБОЗНАЧЕНИЯ:


Зоны планируемого размещения линейных объектов:

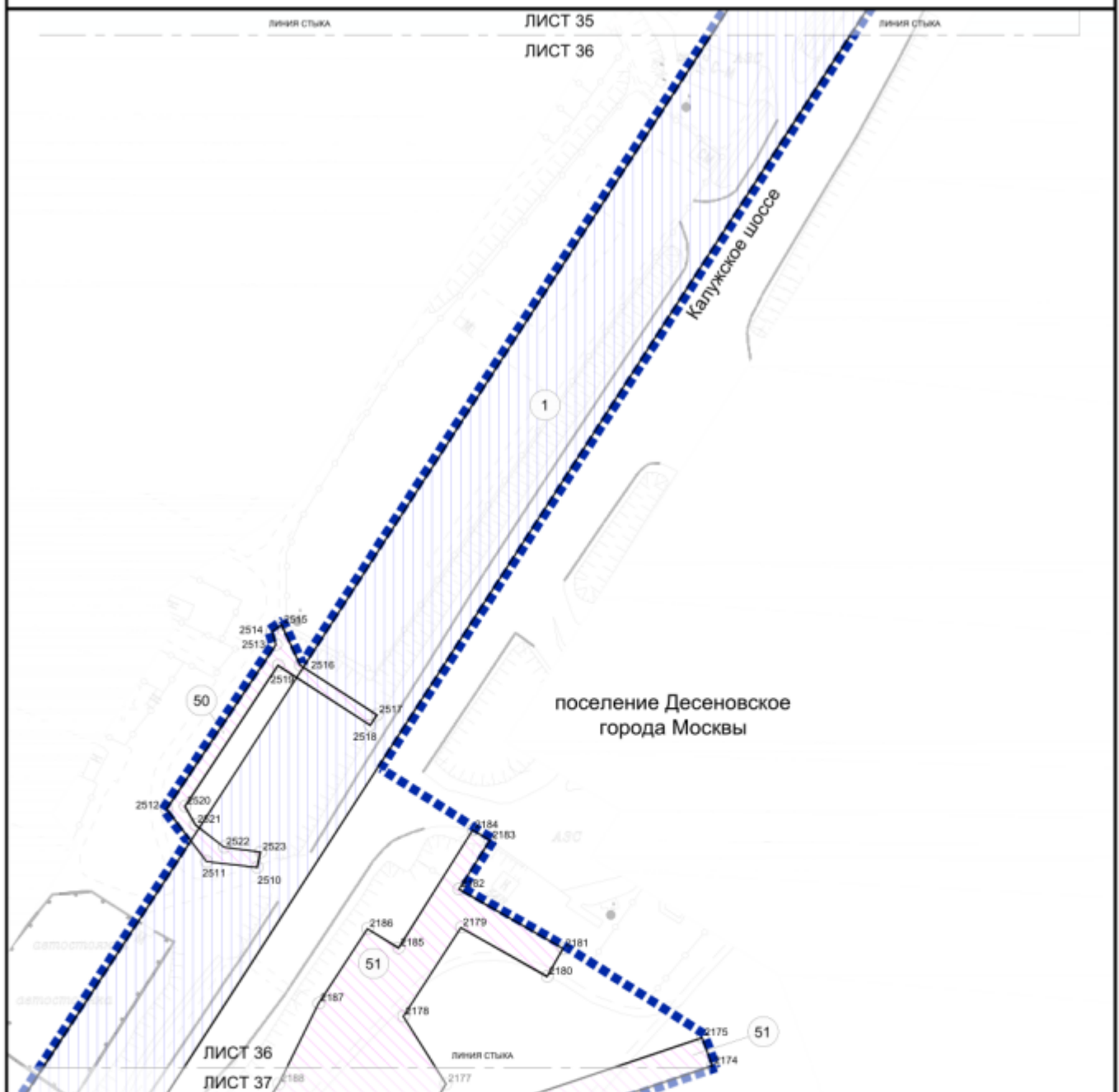
- зона планируемого размещения подземных (надземных) объектов метрополитена, в том числе с наземными частями
- зона планируемого размещения наземных объектов метрополитена, в том числе с подземными частями
- зона планируемого размещения объектов инженерной инфраструктуры
- зона планируемого размещения объектов транспортной инфраструктуры
- зона планируемого размещения объектов улично-дорожной сети

- номер характерной точки границы зон планируемого размещения линейных объектов
- номер зоны планируемого размещения линейных объектов

ГРАНИЦЫ:



- подготовки проекта планировки территории
- зон планируемого размещения линейных объектов
- зон планируемого размещения объектов капитального строительства, проектируемых в составе линейных объектов









УСЛОВНЫЕ ОБОЗНАЧЕНИЯ:

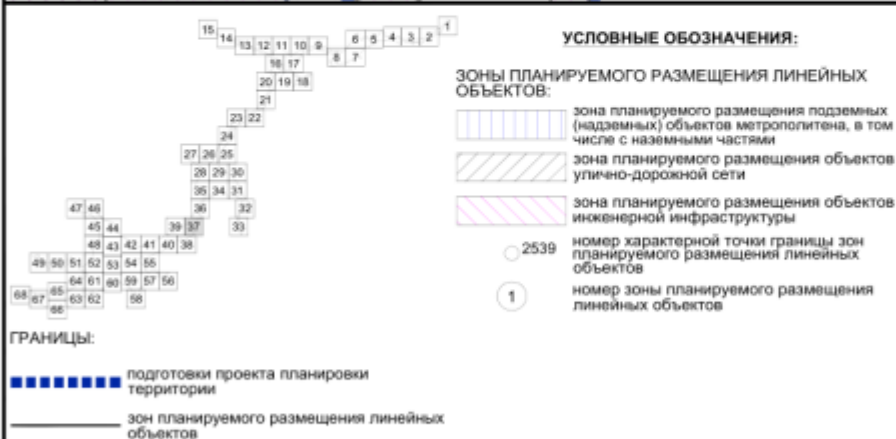
Зоны планируемого размещения линейных объектов:

-  зона планируемого размещения подземных (надземных) объектов метрополитена, в том числе с наземными частями
-  зона планируемого размещения объектов инженерной инфраструктуры


-  2186 номер характерной точки границы зон планируемого размещения линейных объектов
-  1 номер зоны планируемого размещения линейных объектов

ГРАНИЦЫ:

-  подготовки проекта планировки территории
-  зон планируемого размещения линейных объектов







УСЛОВНЫЕ ОБОЗНАЧЕНИЯ:

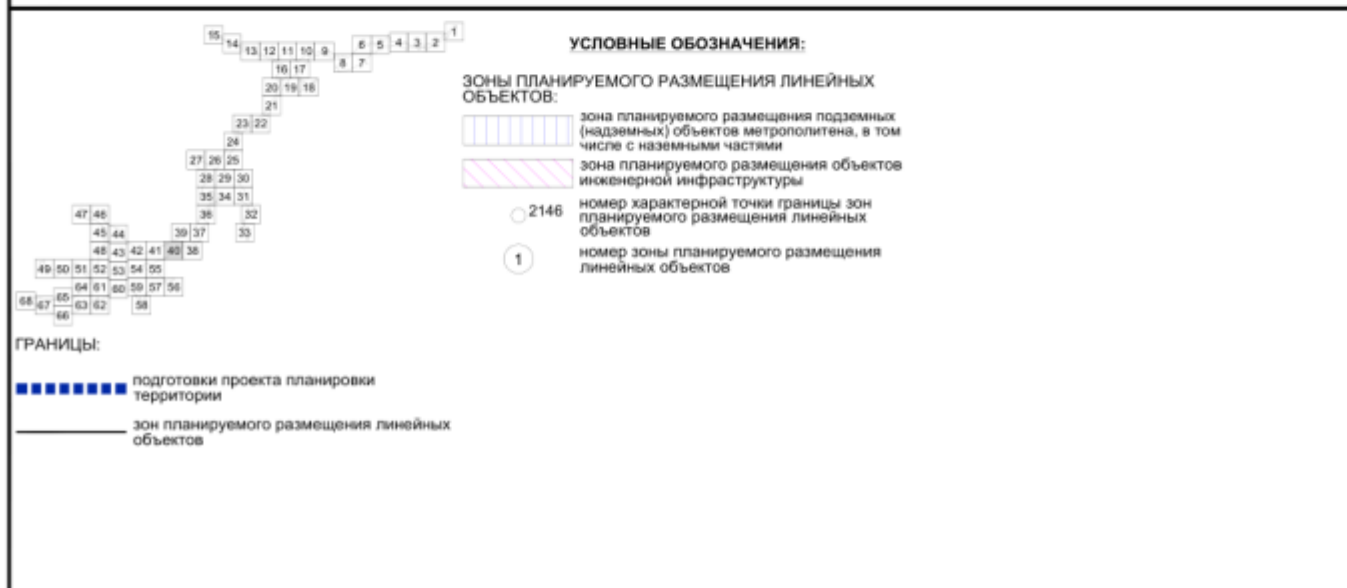
ЗОНЫ ПЛАНИРУЕМОГО РАЗМЕЩЕНИЯ ЛИНЕЙНЫХ ОБЪЕКТОВ:

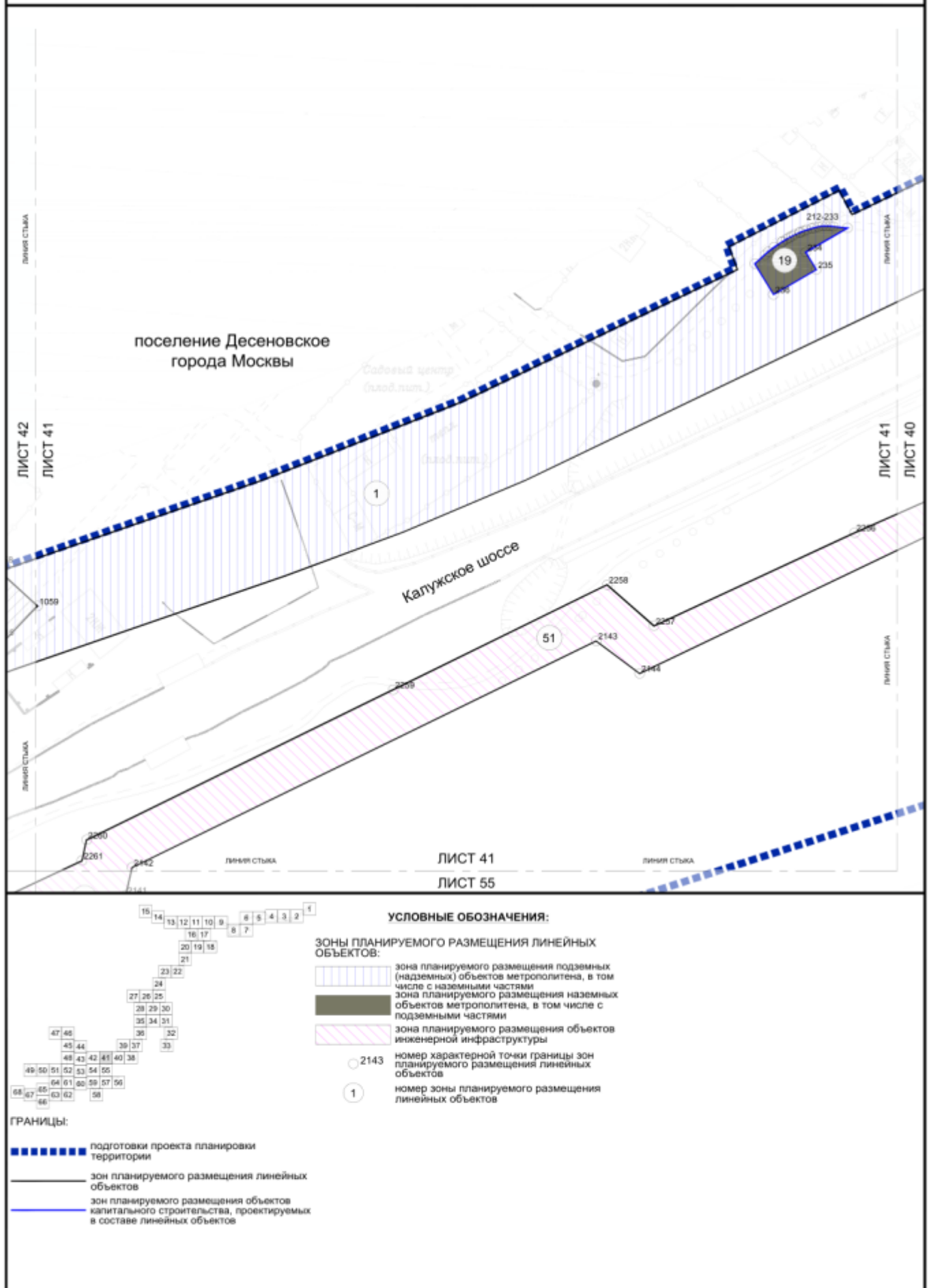
- зона планируемого размещения подземных (надземных) объектов метрополитена, в том числе с наземными частями
- зона планируемого размещения объектов улично-дорожной сети
- зона планируемого размещения объектов инженерной инфраструктуры

- 1707 номер характерной точки границы зон планируемого размещения линейных объектов
- ① номер зоны планируемого размещения линейных объектов

ГРАНИЦЫ:

- подготовки проекта планировки территории
- зон планируемого размещения линейных объектов

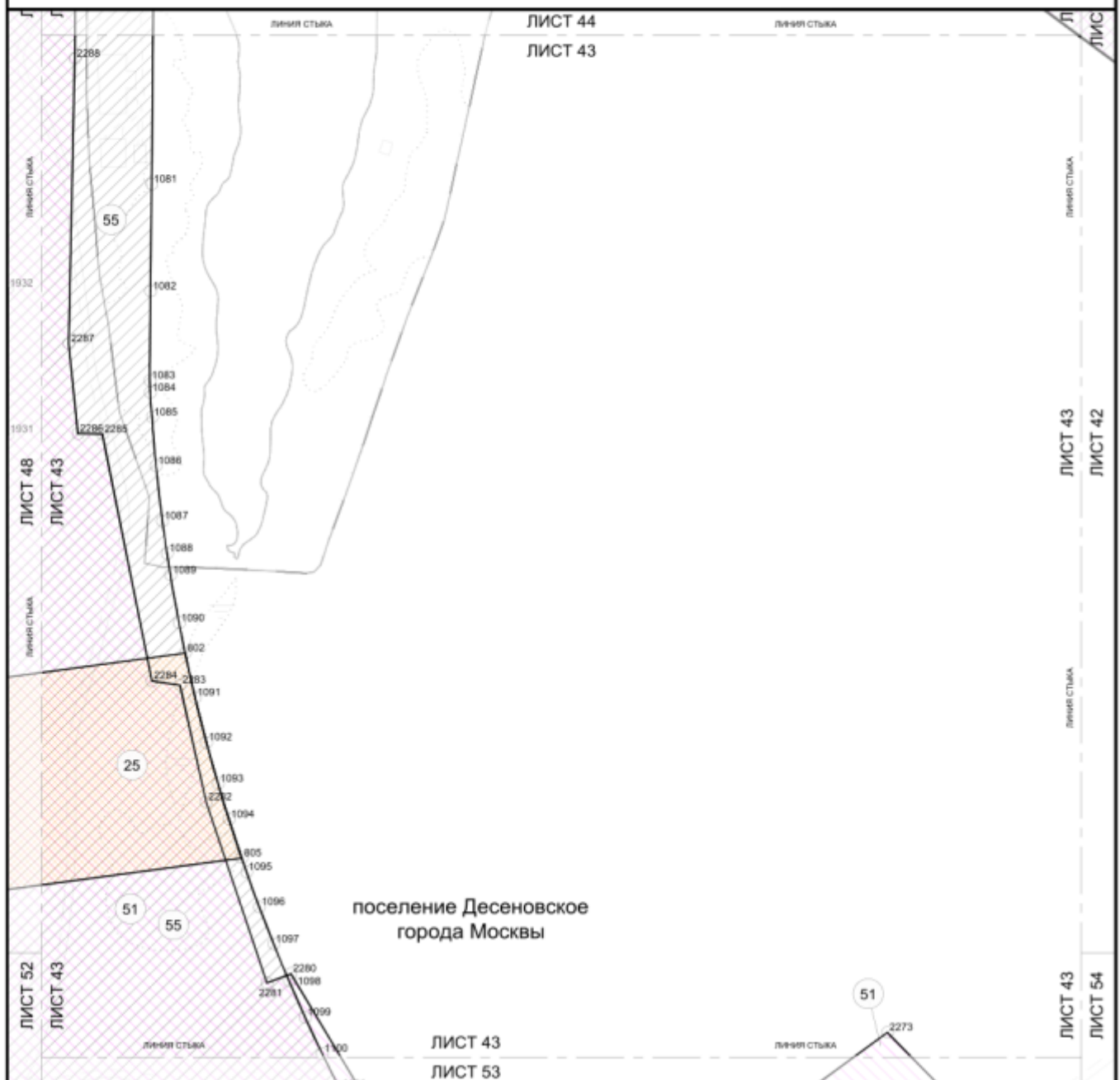




Масштаб 1:2000




поселение Десеновское города Москвы



Лист 43 из 68




УСЛОВНЫЕ ОБОЗНАЧЕНИЯ:

Зоны планируемого размещения линейных объектов:

-  зона планируемого размещения объектов инженерной инфраструктуры
-  зона планируемого размещения внеуличных пешеходных переходов
-  зона планируемого размещения объектов улично-дорожной сети

-  1097 номер характерной точки границы зон планируемого размещения линейных объектов
-  55 номер зоны планируемого размещения линейных объектов

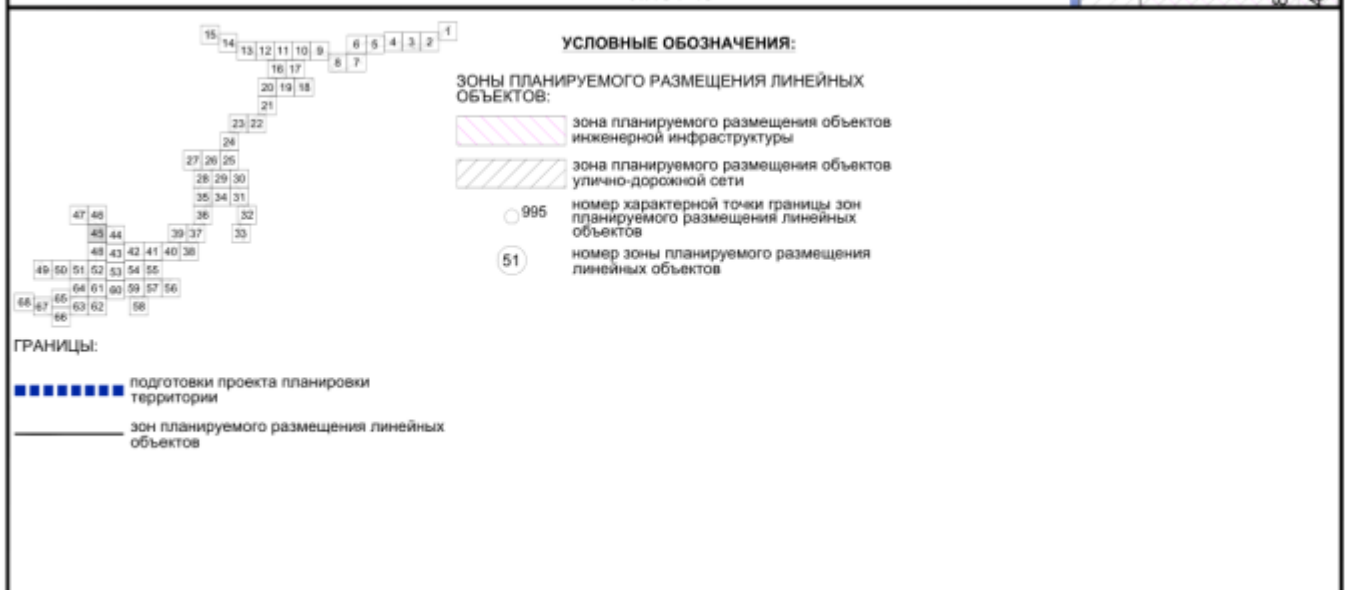
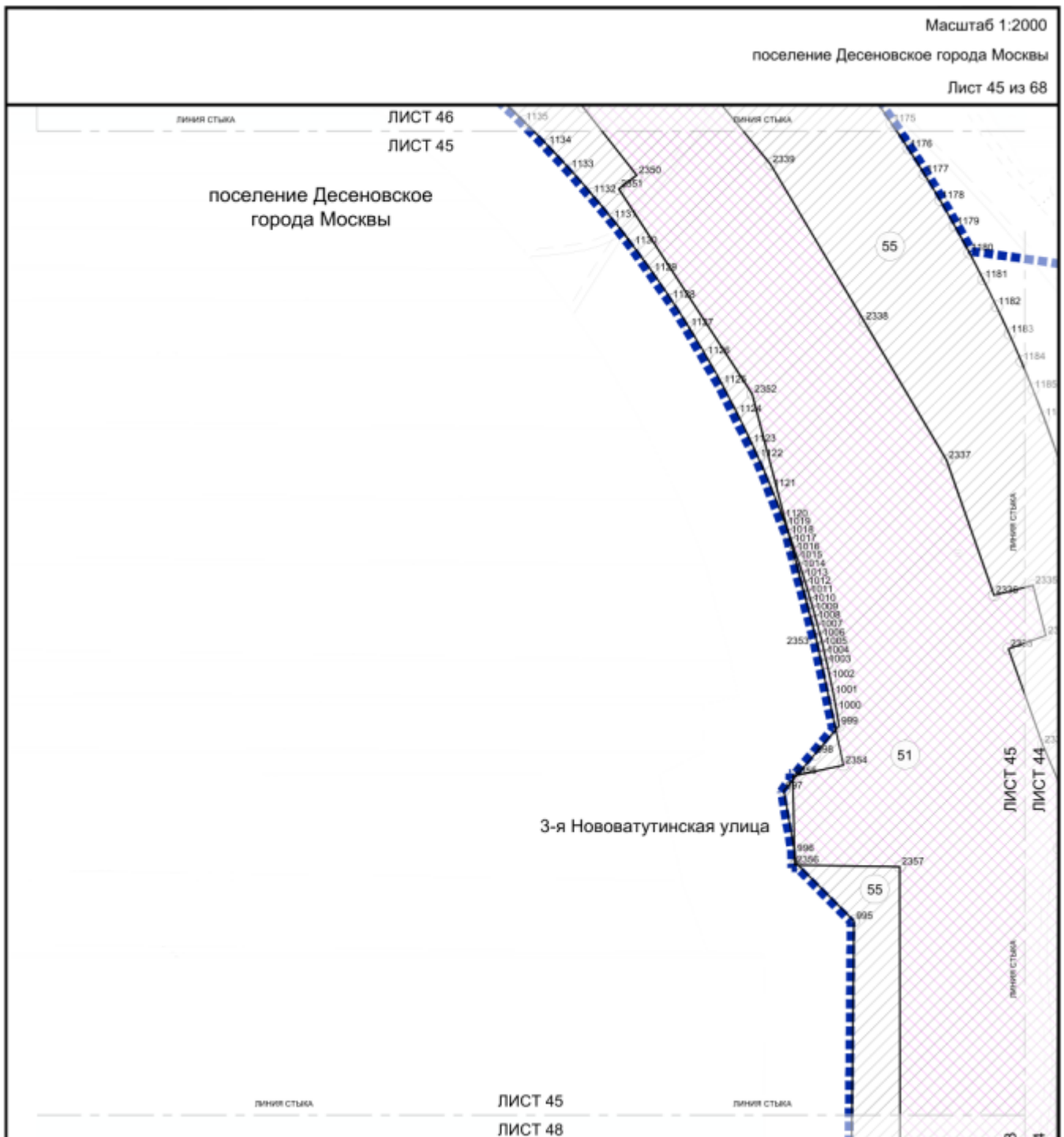
ГРАНИЦЫ:

-  граница зон планируемого размещения линейных объектов

Масштаб 1:2000

поселение Десеновское города Москвы


Лист 45 из 68



Масштаб 1:2000



поселение Десеновское города Москвы

Лист 46 из 68



УСЛОВНЫЕ ОБОЗНАЧЕНИЯ:



Зоны планируемого размещения линейных объектов:

-  зона планируемого размещения объектов инженерной инфраструктуры
-  зона планируемого размещения объектов улично-дорожной сети

○ 2349 номер характерной точки границы зон планируемого размещения линейных объектов

○ 55 номер зоны планируемого размещения линейных объектов

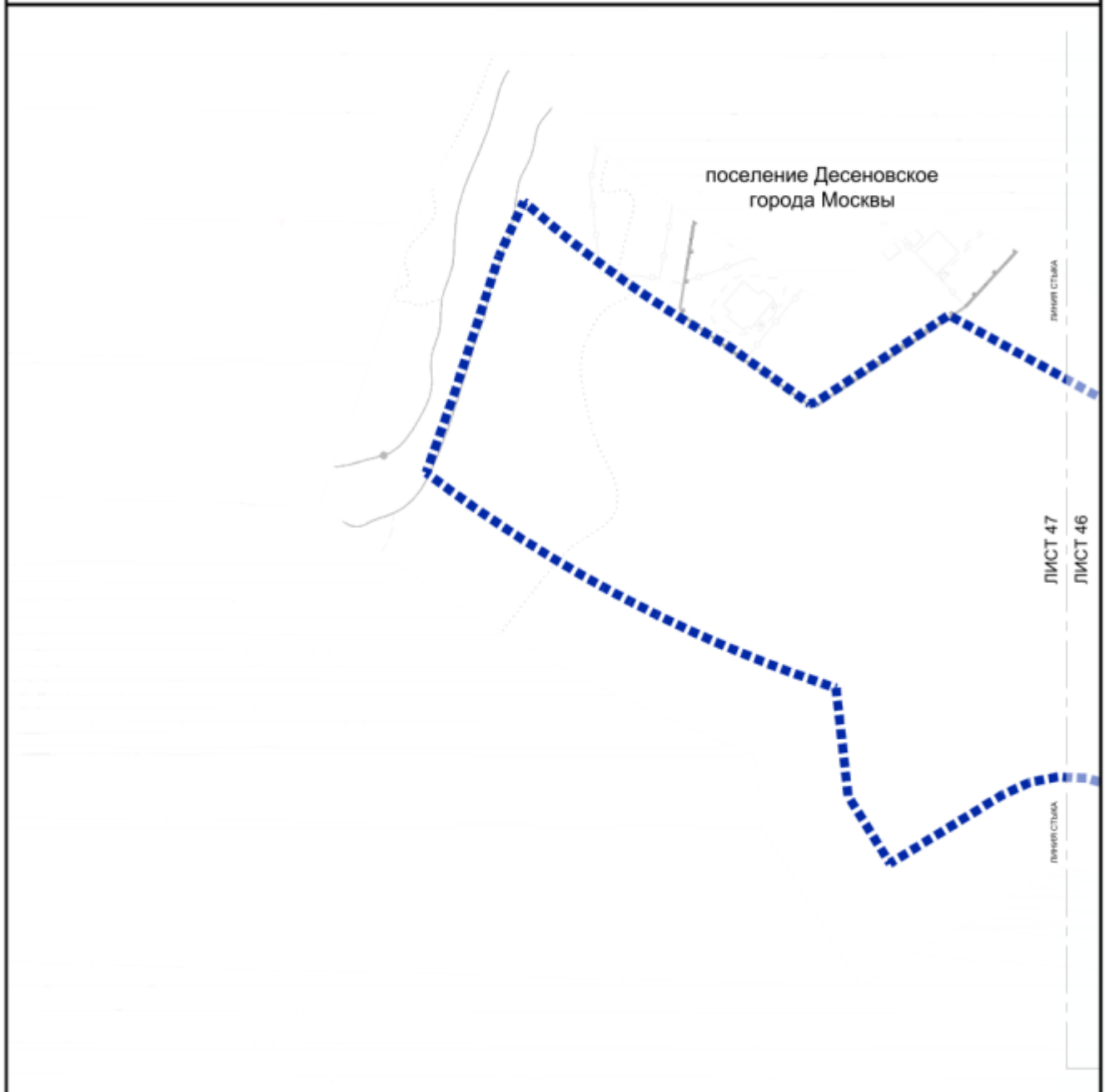
ГРАНИЦЫ:

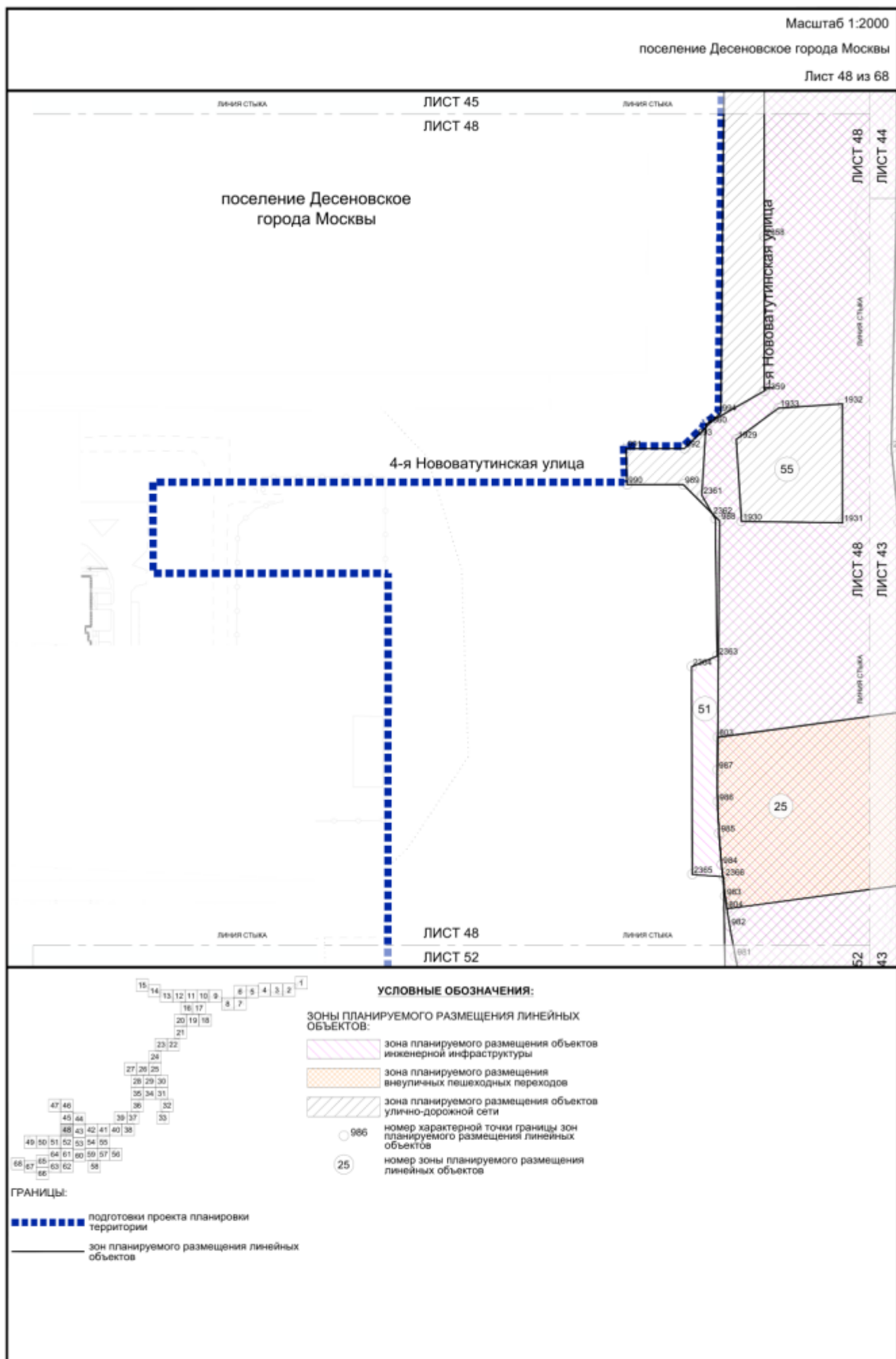
-  подготовки проекта планировки территории
-  зон планируемого размещения линейных объектов

Масштаб 1:2000

поселение Десеновское города Москвы

Лист 47 из 68

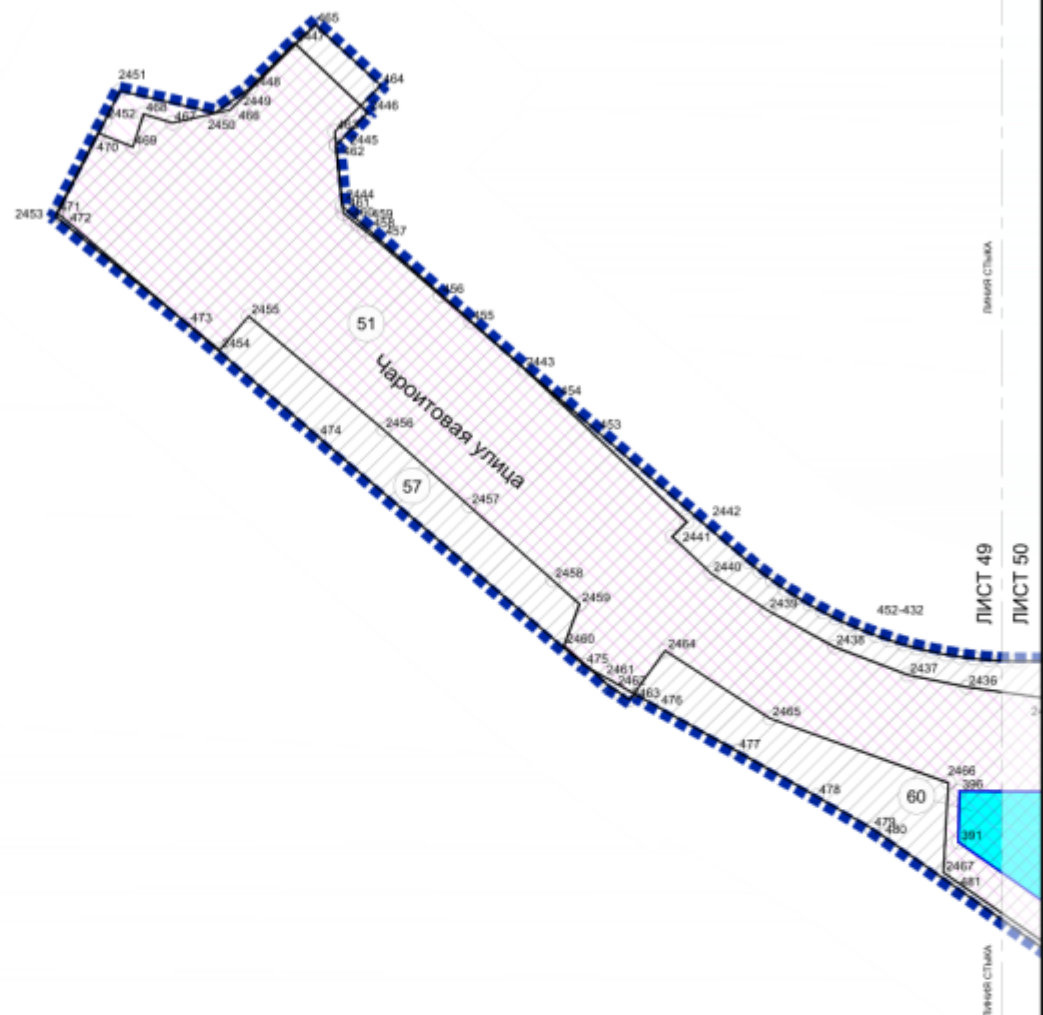
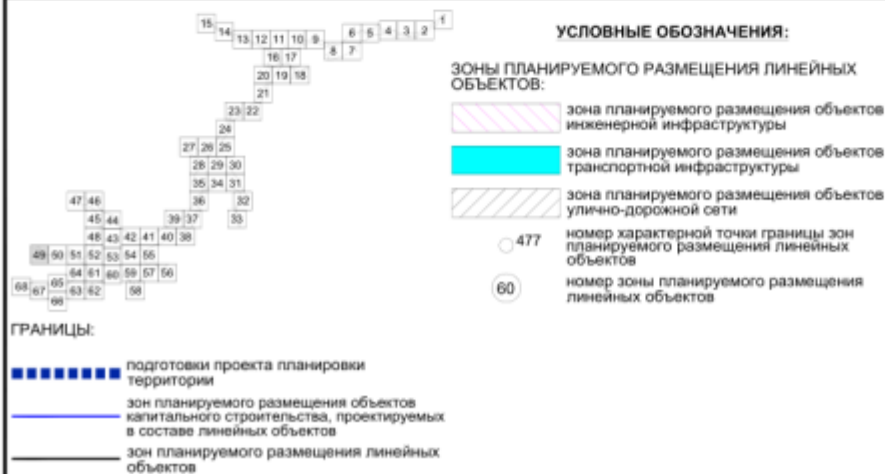


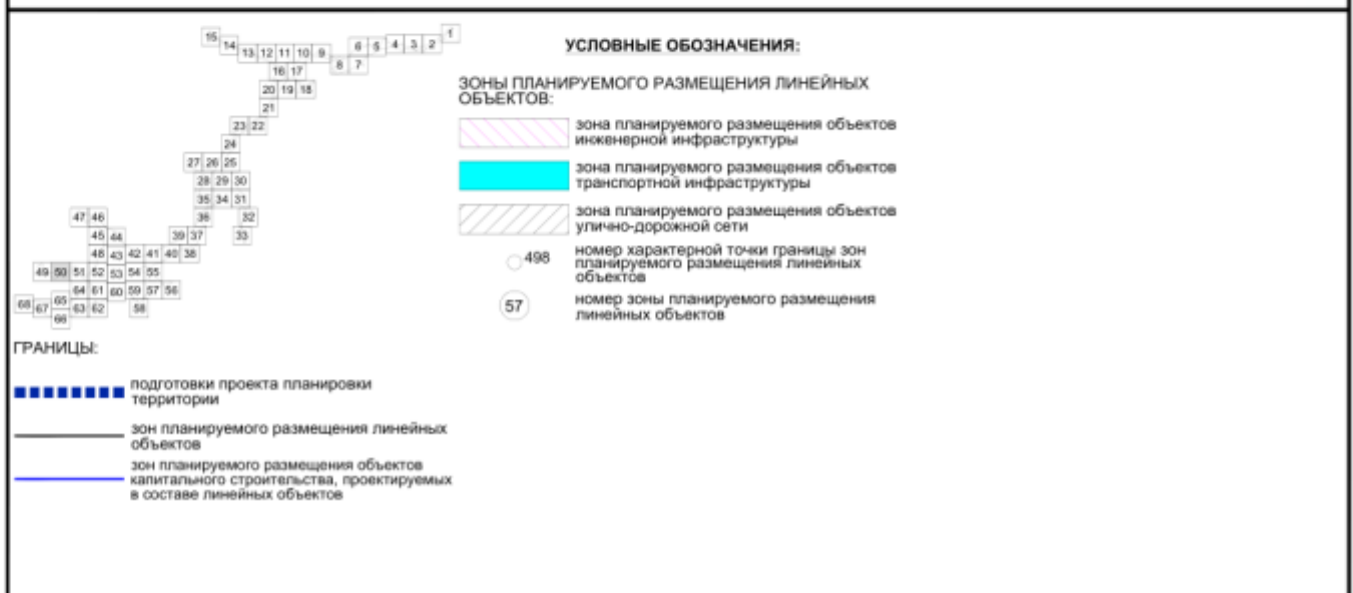
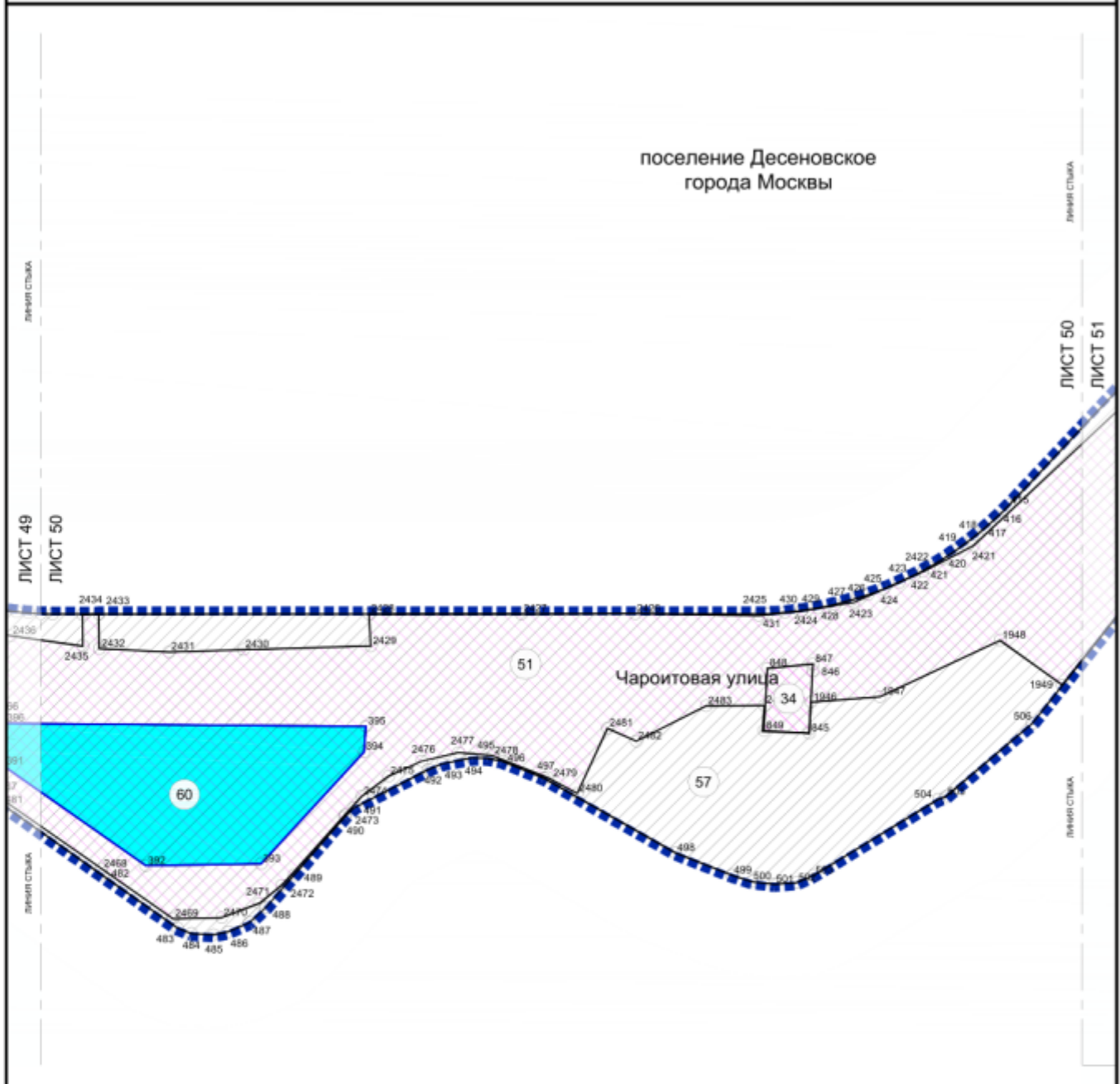


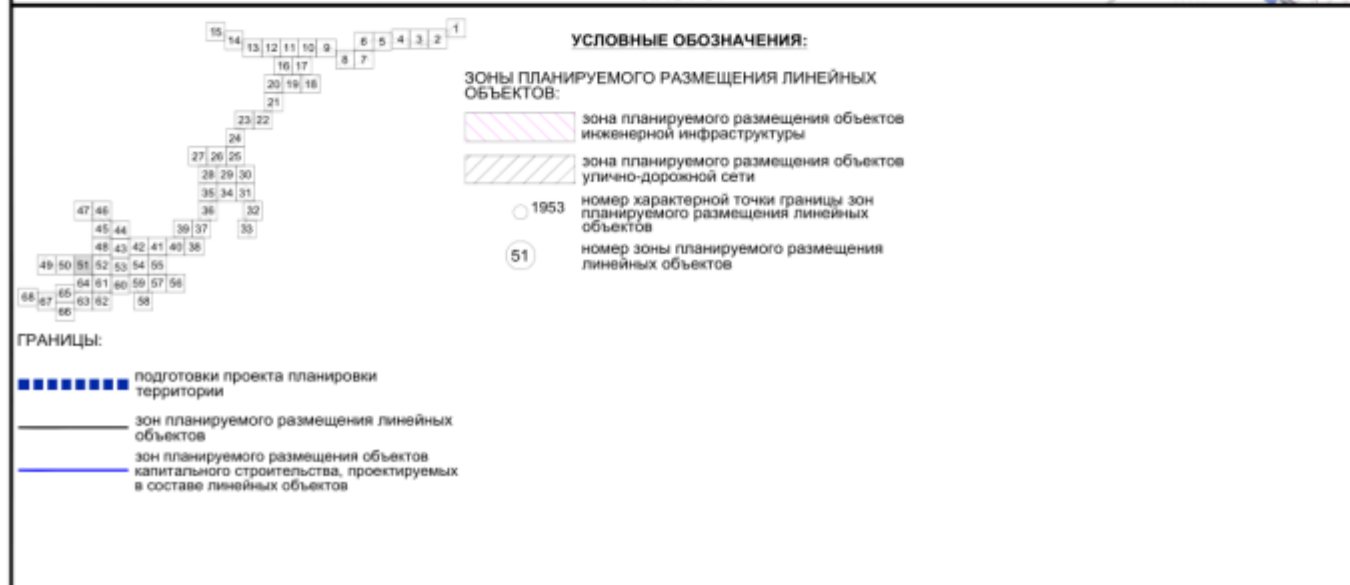
Масштаб 1:2000

поселение Десеновское города Москвы

Лист 49 из 68

поселение Десеновское
города Москвы

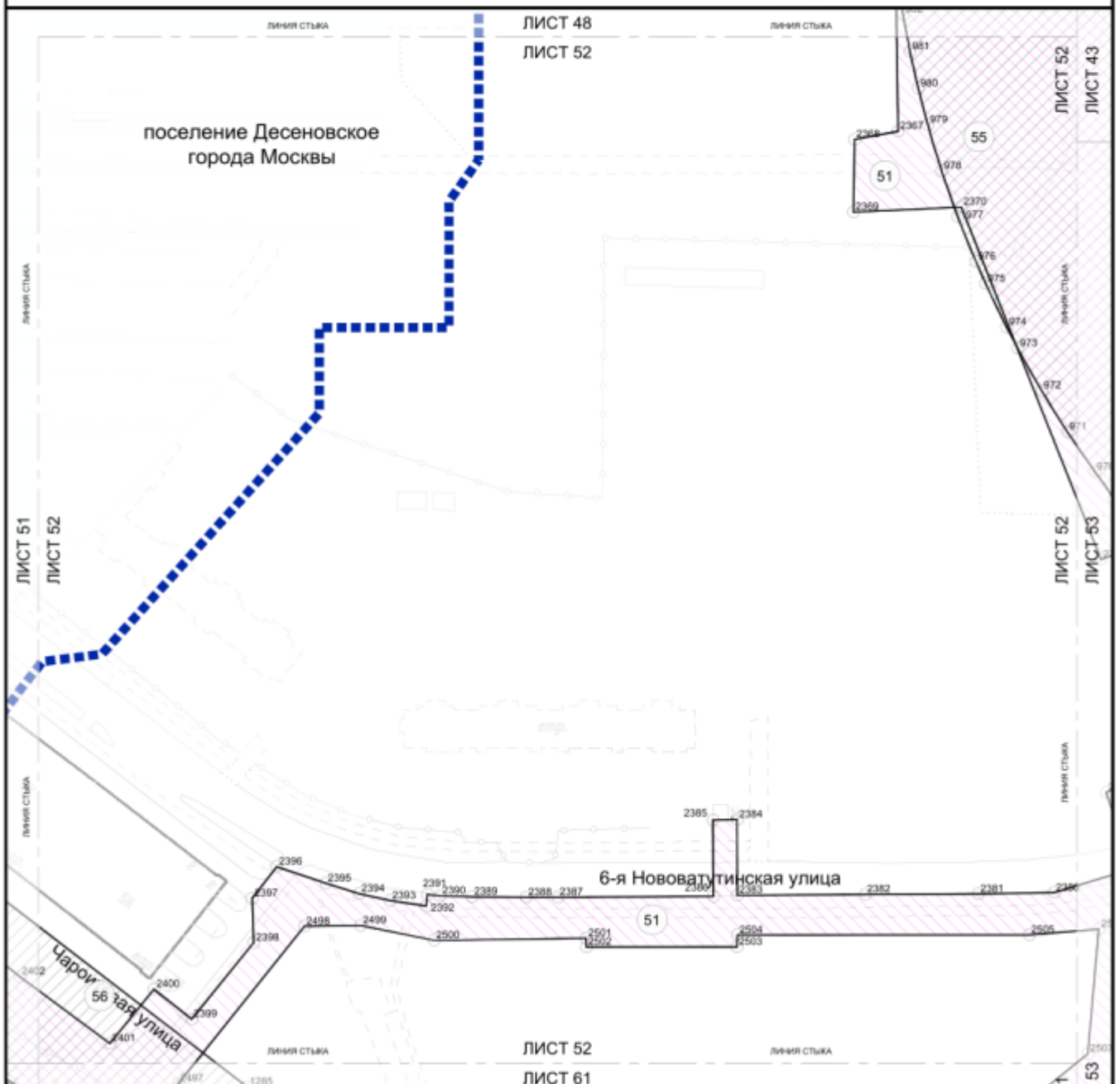




Масштаб 1:2000

поселение Десеновское города Москвы

Лист 52 из 68



УСЛОВНЫЕ ОБОЗНАЧЕНИЯ:

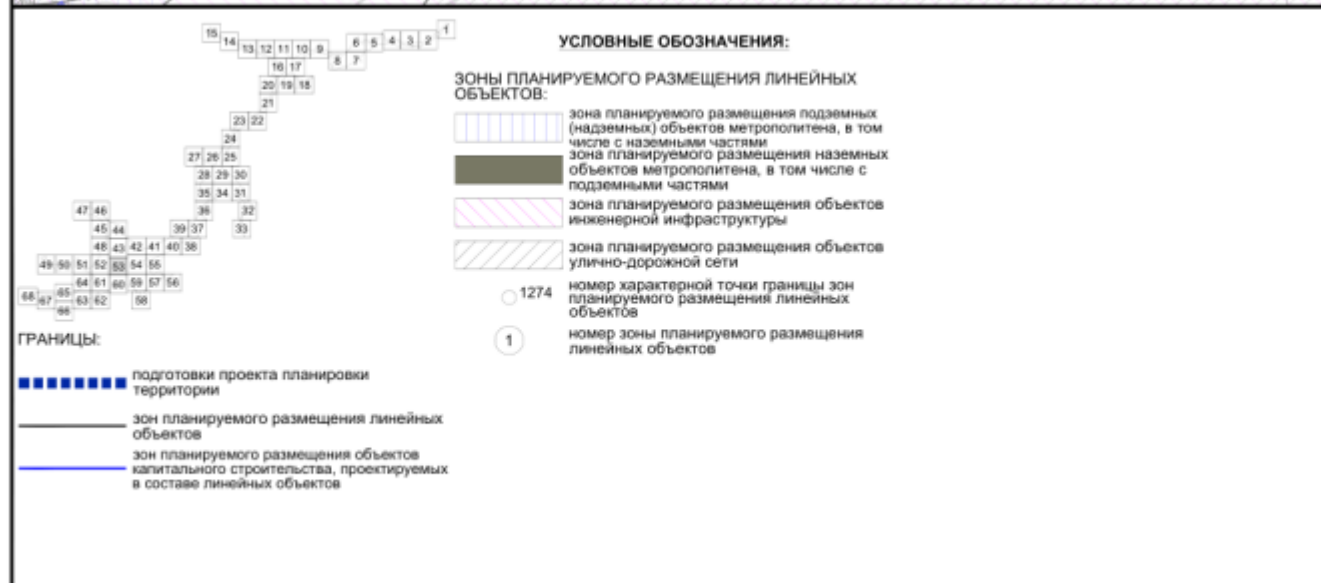
ЗОНЫ ПЛАНИРУЕМОГО РАЗМЕЩЕНИЯ ЛИНЕЙНЫХ ОБЪЕКТОВ:

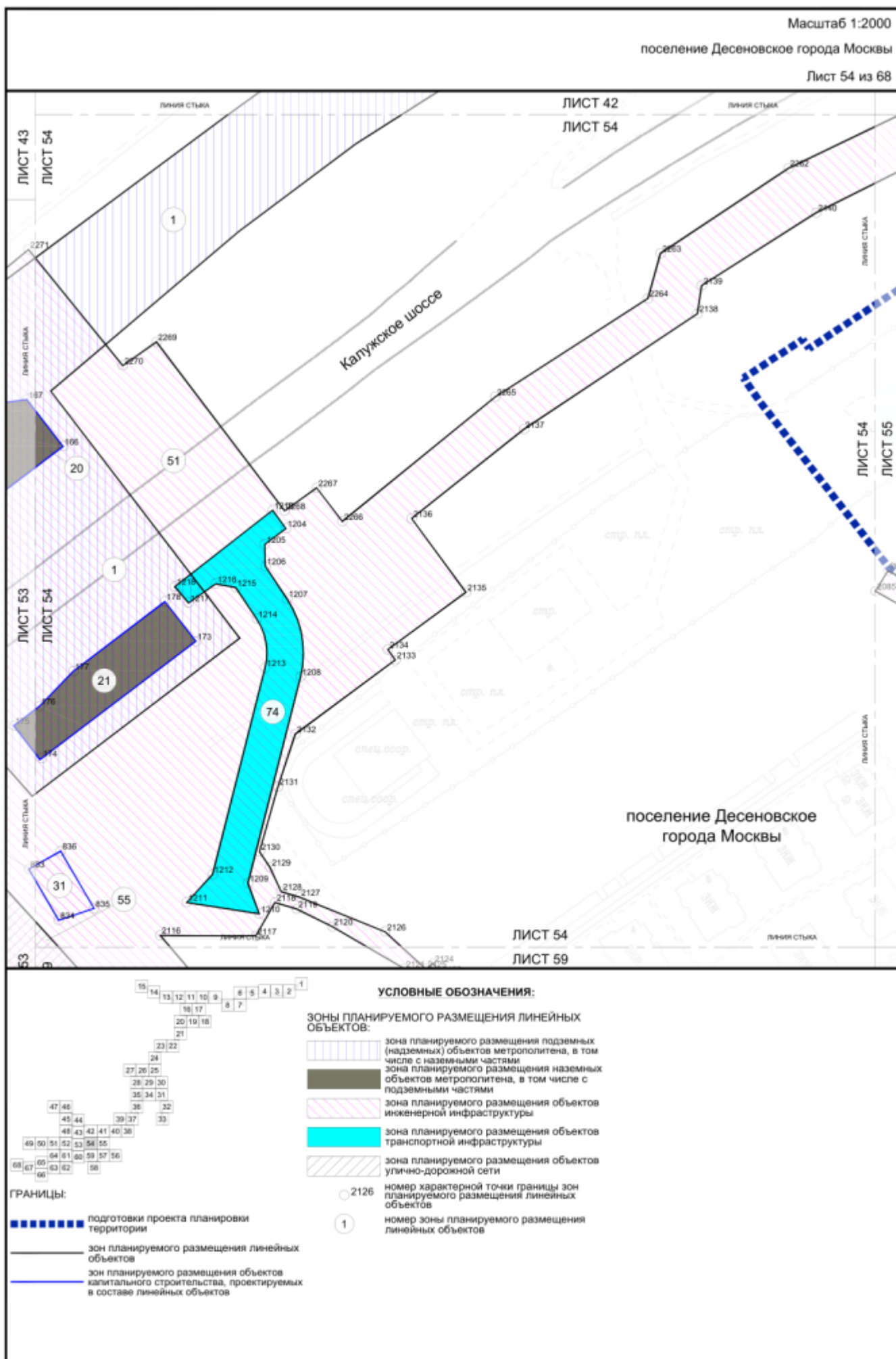
- зона планируемого размещения объектов инженерной инфраструктуры
- зона планируемого размещения объектов улично-дорожной сети

- 2500 номер характерной точки границы зон планируемого размещения линейных объектов
- 55 номер зоны планируемого размещения линейных объектов

ГРАНИЦЫ:

- подготовки проекта планировки территории
- зон планируемого размещения линейных объектов

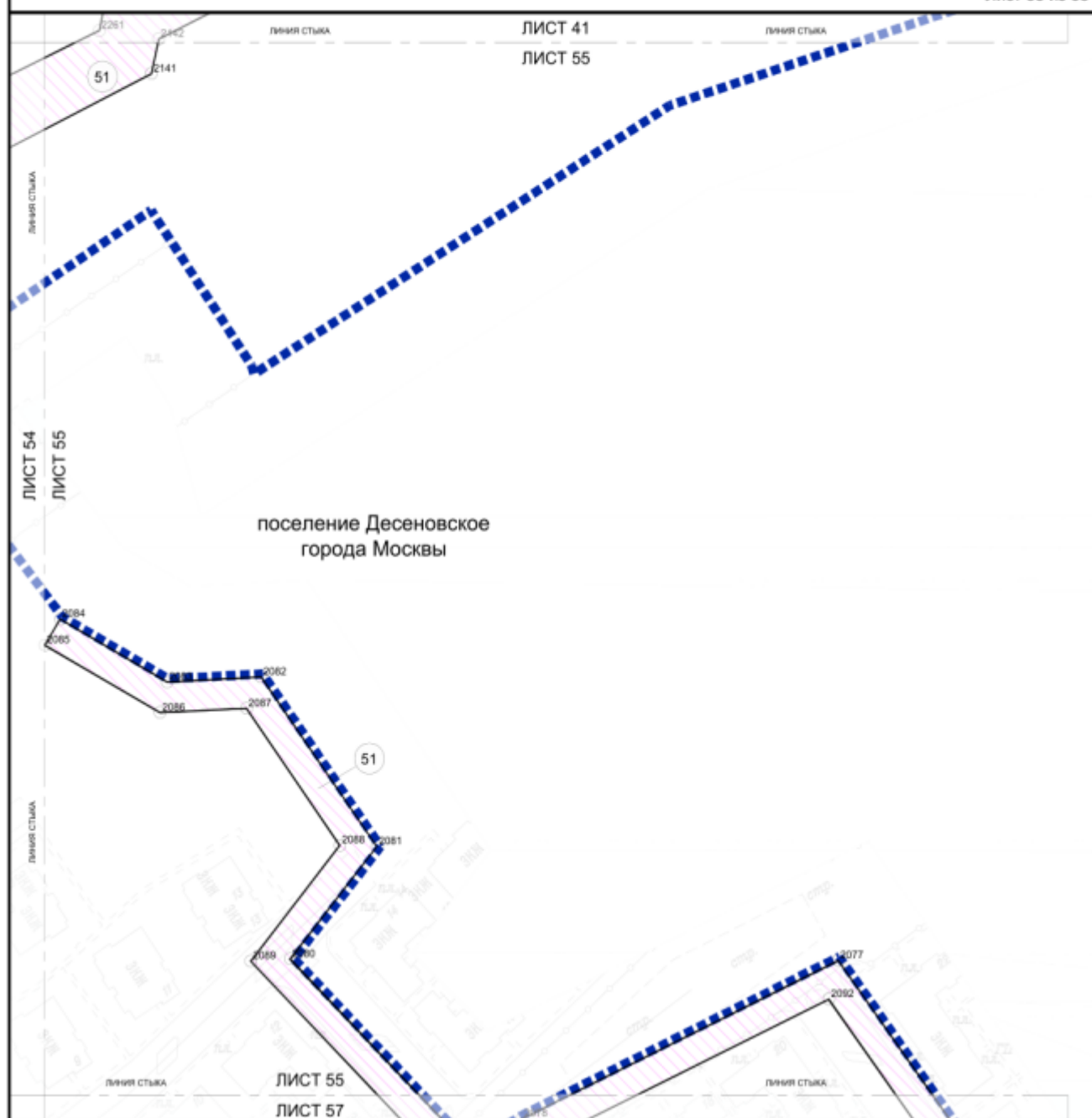




Масштаб 1:2000

поселение Десеновское города Москвы

Лист 55 из 68



УСЛОВНЫЕ ОБОЗНАЧЕНИЯ:

Зоны планируемого размещения линейных объектов:

зона планируемого размещения объектов инженерной инфраструктуры

2087
номер характерной точки границы зон планируемого размещения линейных объектов

51
номер зоны планируемого размещения линейных объектов

ГРАНИЦЫ:

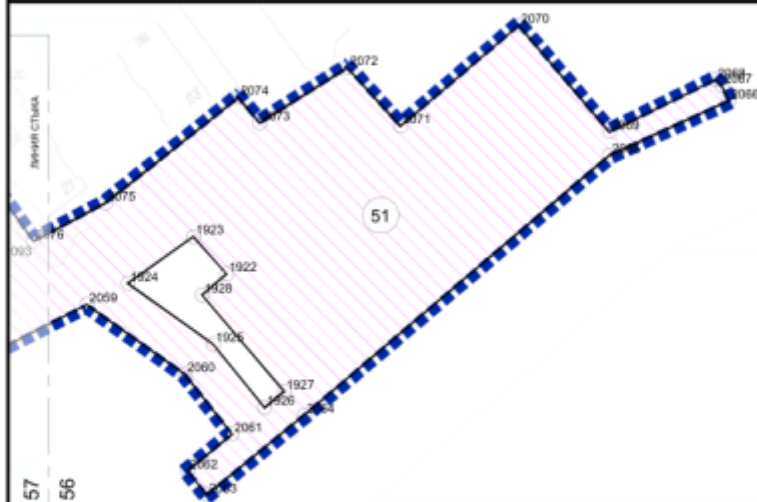
подготовки проекта планировки территории

зон планируемого размещения линейных объектов

Масштаб 1:2000




поселение Десеновское города Москвы

Лист 56 из 68



поселение Десеновское
города Москвы

УСЛОВНЫЕ ОБОЗНАЧЕНИЯ:

Зоны ПЛАНИРУЕМОГО РАЗМЕЩЕНИЯ ЛИНЕЙНЫХ
ОБЪЕКТОВ:

-  зона планируемого размещения объектов инженерной инфраструктуры
-  номер характерной точки границы зон планируемого размещения линейных объектов
-  номер зоны планируемого размещения линейных объектов

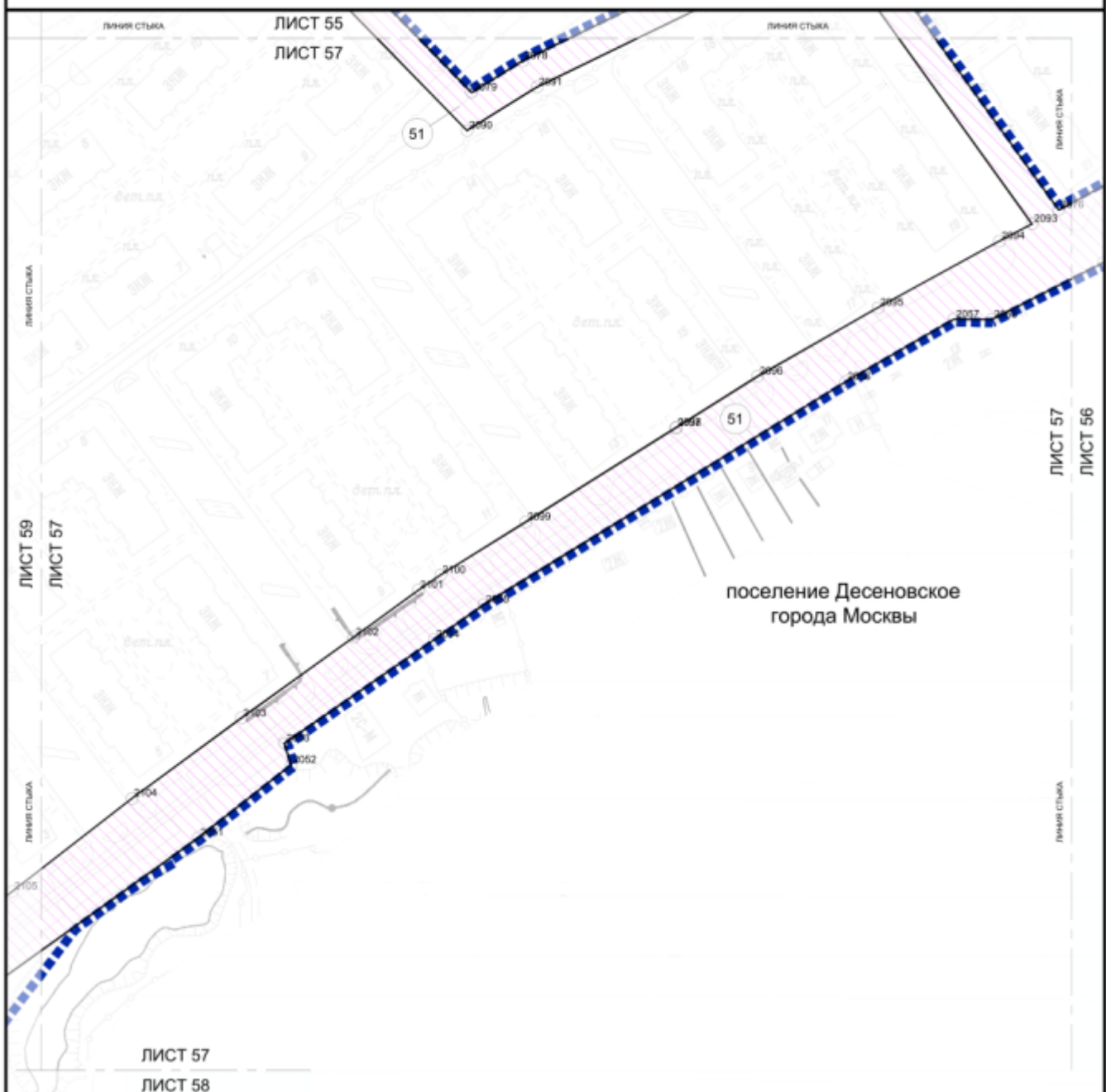
ГРАНИЦЫ:

-  подготовки проекта планировки территории
-  зон планируемого размещения линейных объектов

Масштаб 1:2000

поселение Десеновское города Москвы

Лист 57 из 68

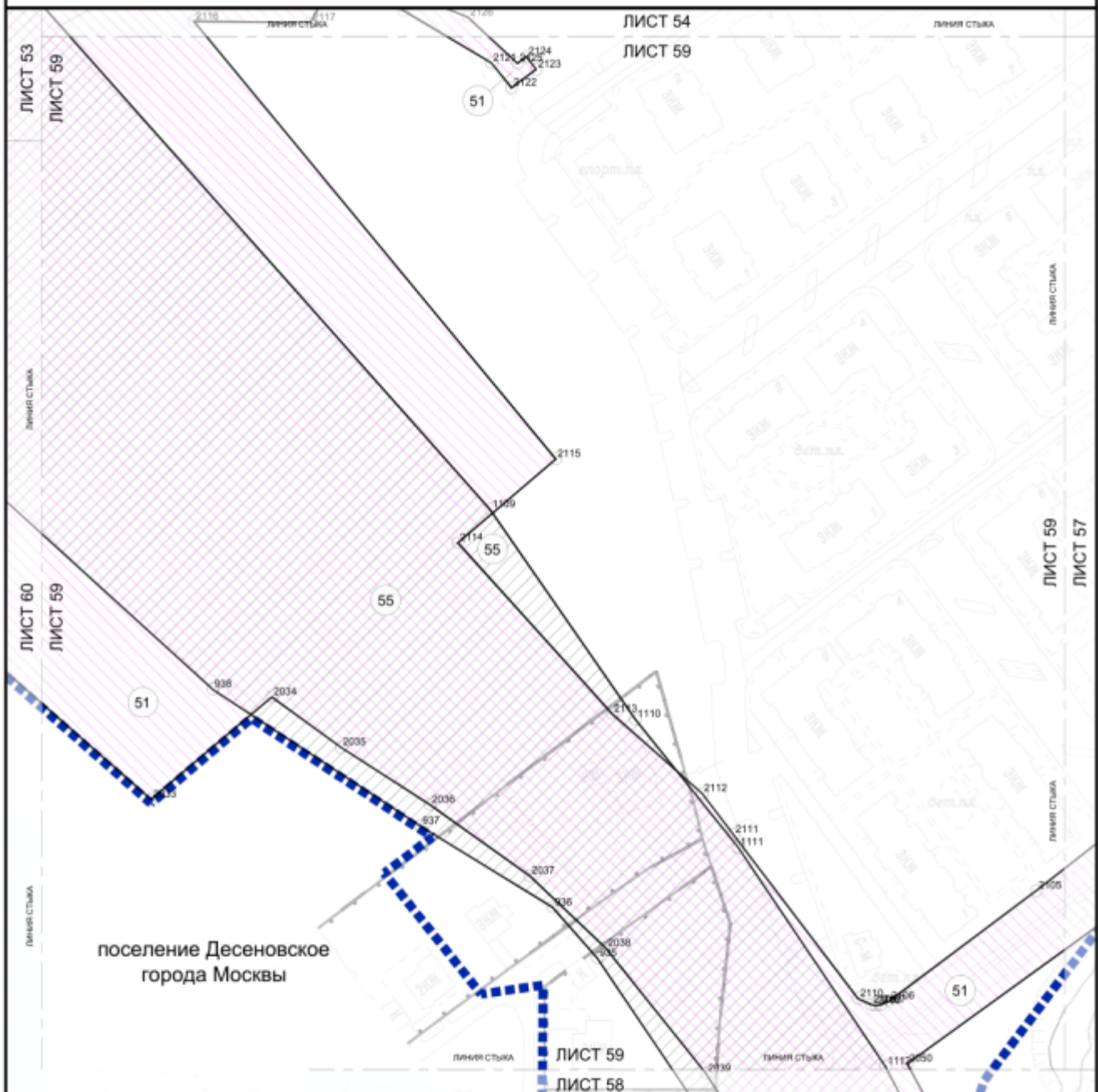




Масштаб 1:2000





поселение Десеновское города Москвы

Лист 59 из 68





УСЛОВНЫЕ ОБОЗНАЧЕНИЯ:

Зоны планируемого размещения линейных объектов:

-  зона планируемого размещения объектов инженерной инфраструктуры
-  зона планируемого размещения объектов улично-дорожной сети
-  номер характерной точки границы зон планируемого размещения линейных объектов
-  номер зоны планируемого размещения линейных объектов

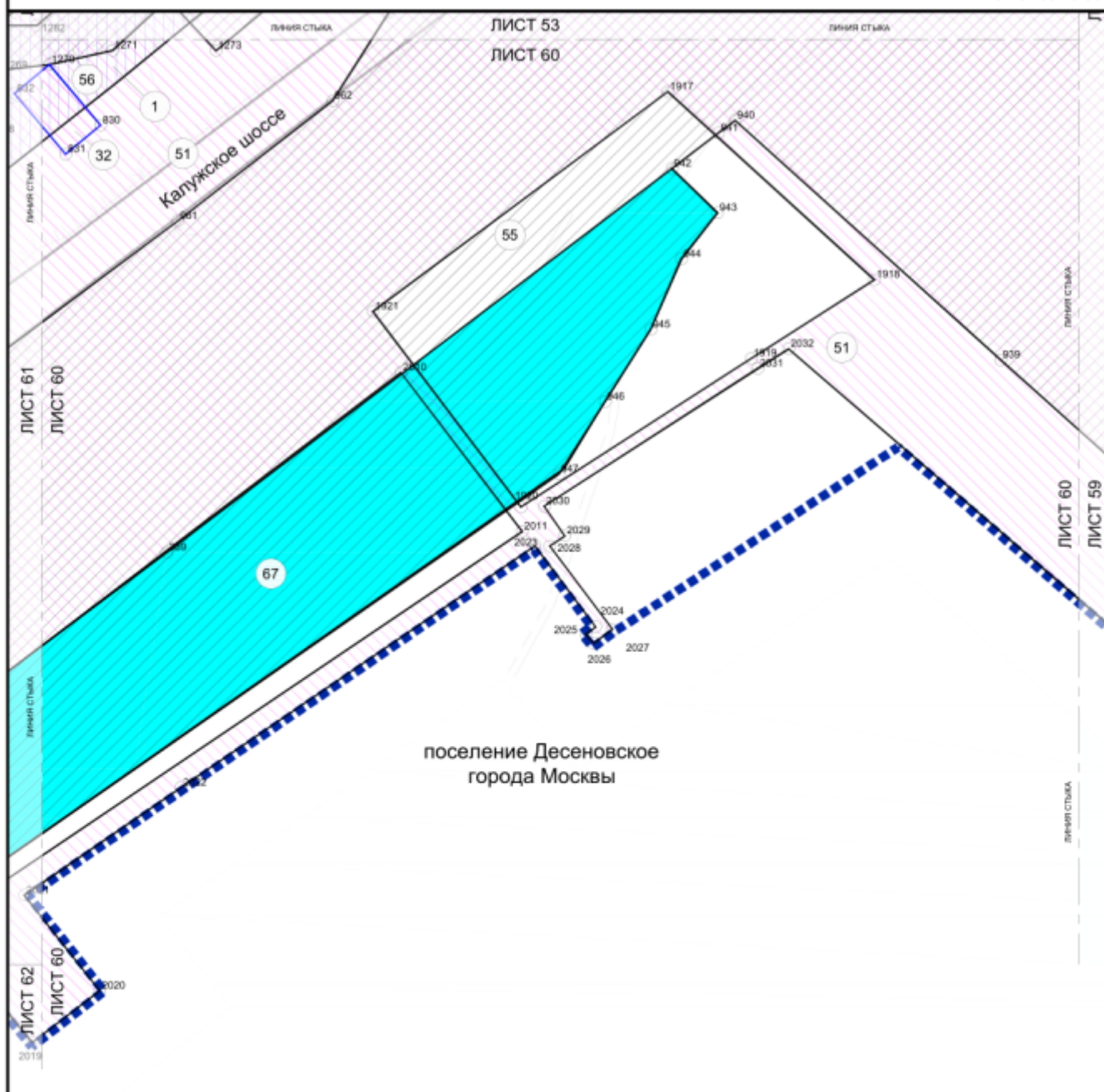
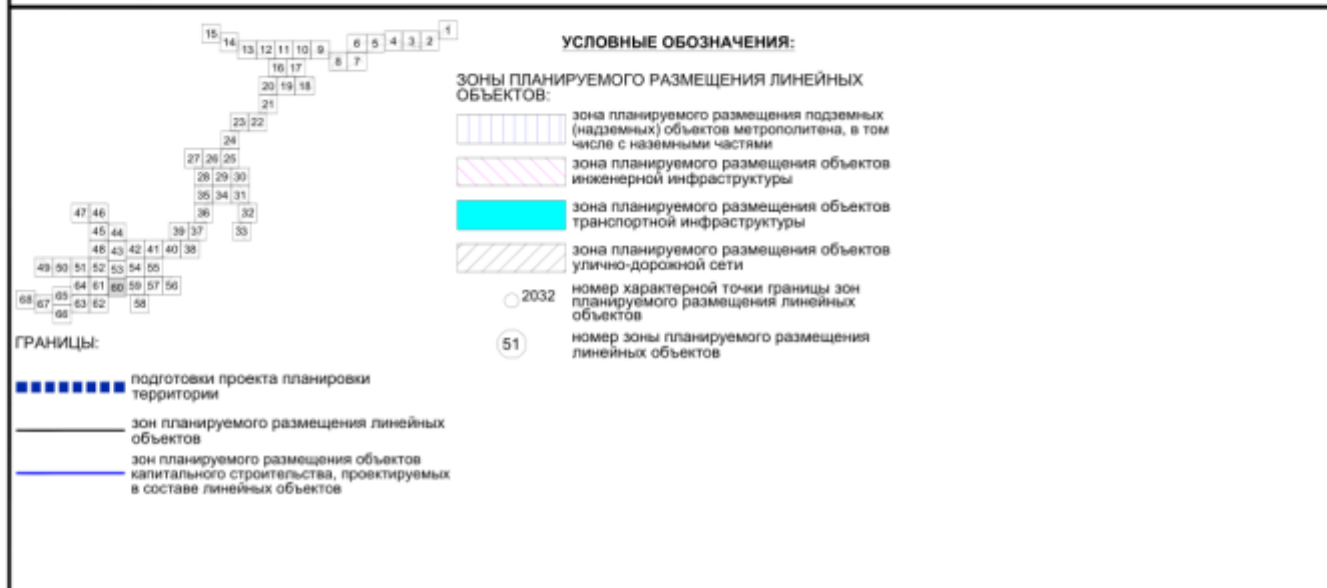
ГРАНИЦЫ:

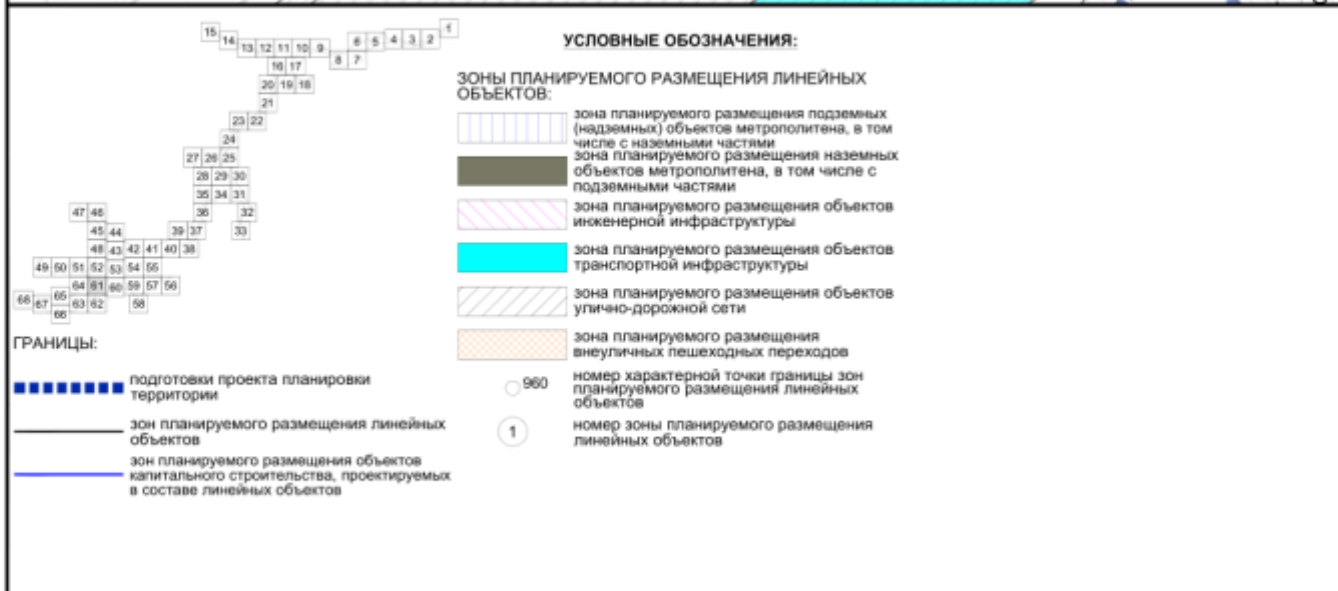
-  подготовки проекта планировки территории
-  зон планируемого размещения линейных объектов

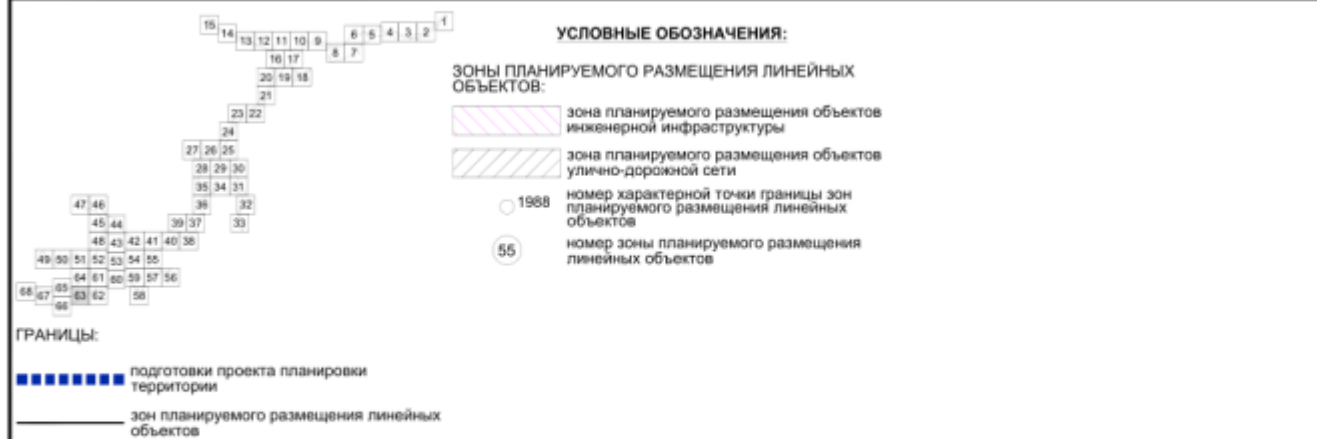
Масштаб 1:2000

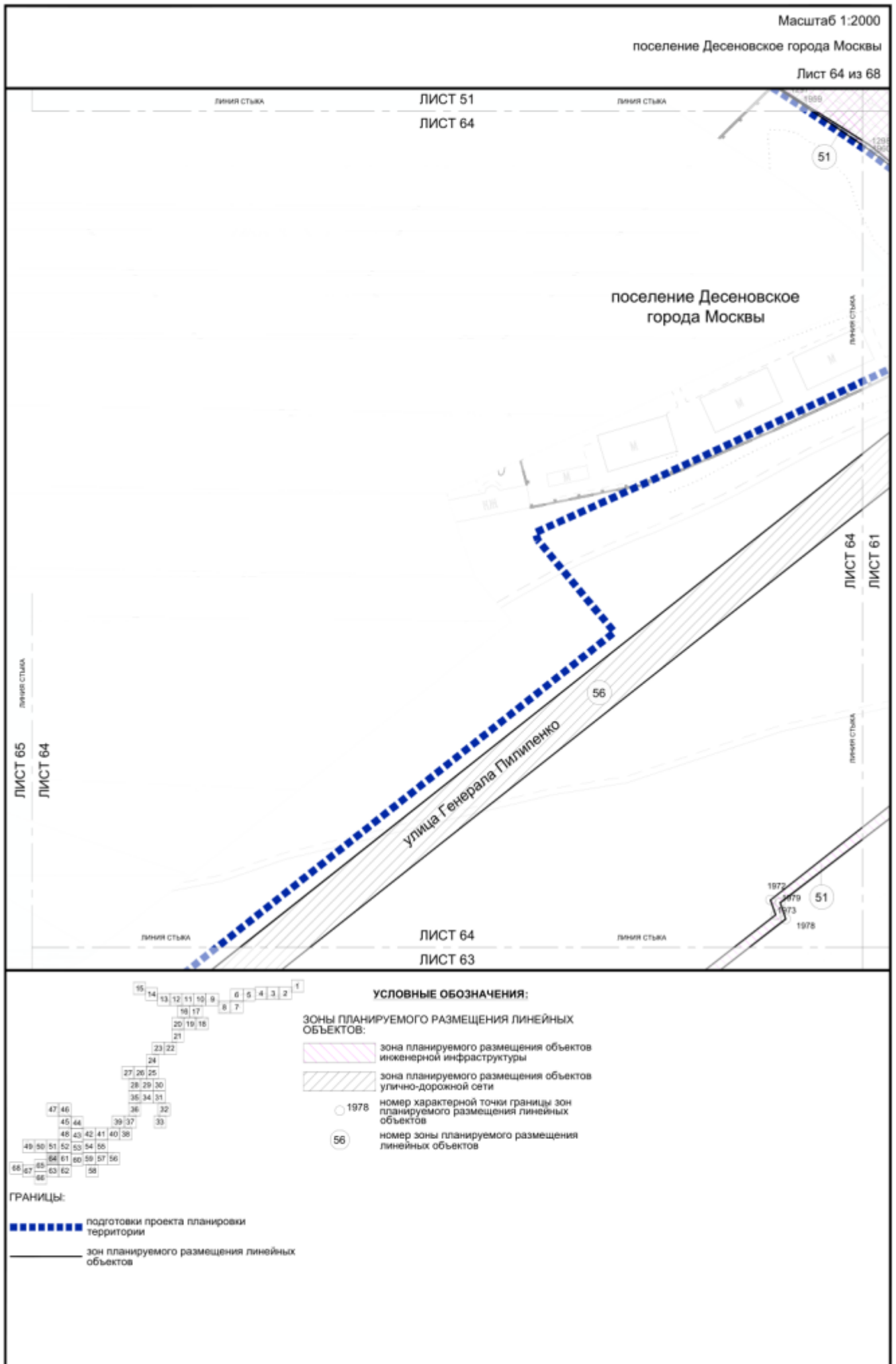
поселение Десеновское города Москвы

Лист 60 из 68

поселение Десеновское
города Москвы



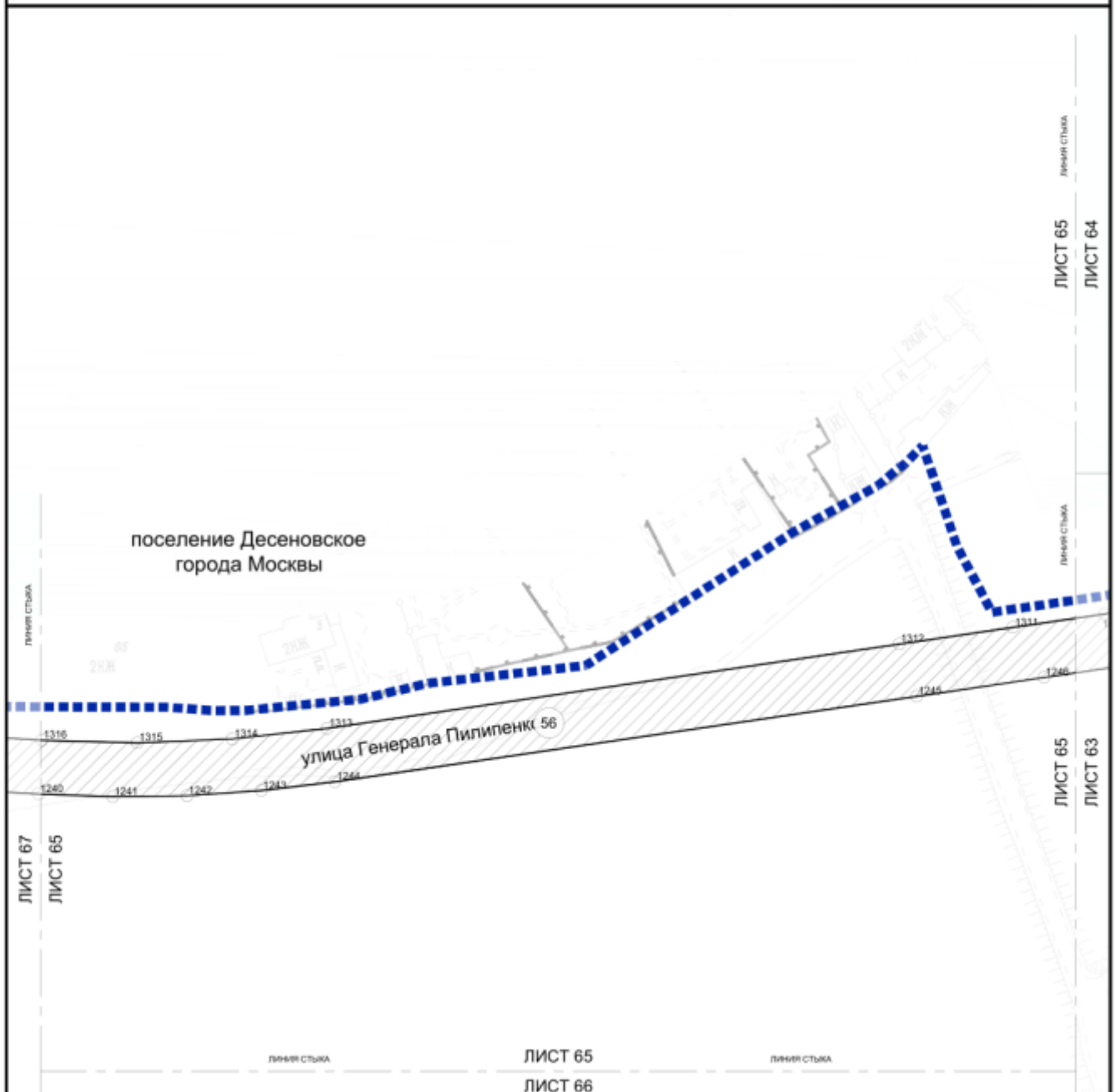




Масштаб 1:2000

поселение Десеновское города Москвы


Лист 65 из 68



Масштаб 1:2000

поселение Десеновское города Москвы

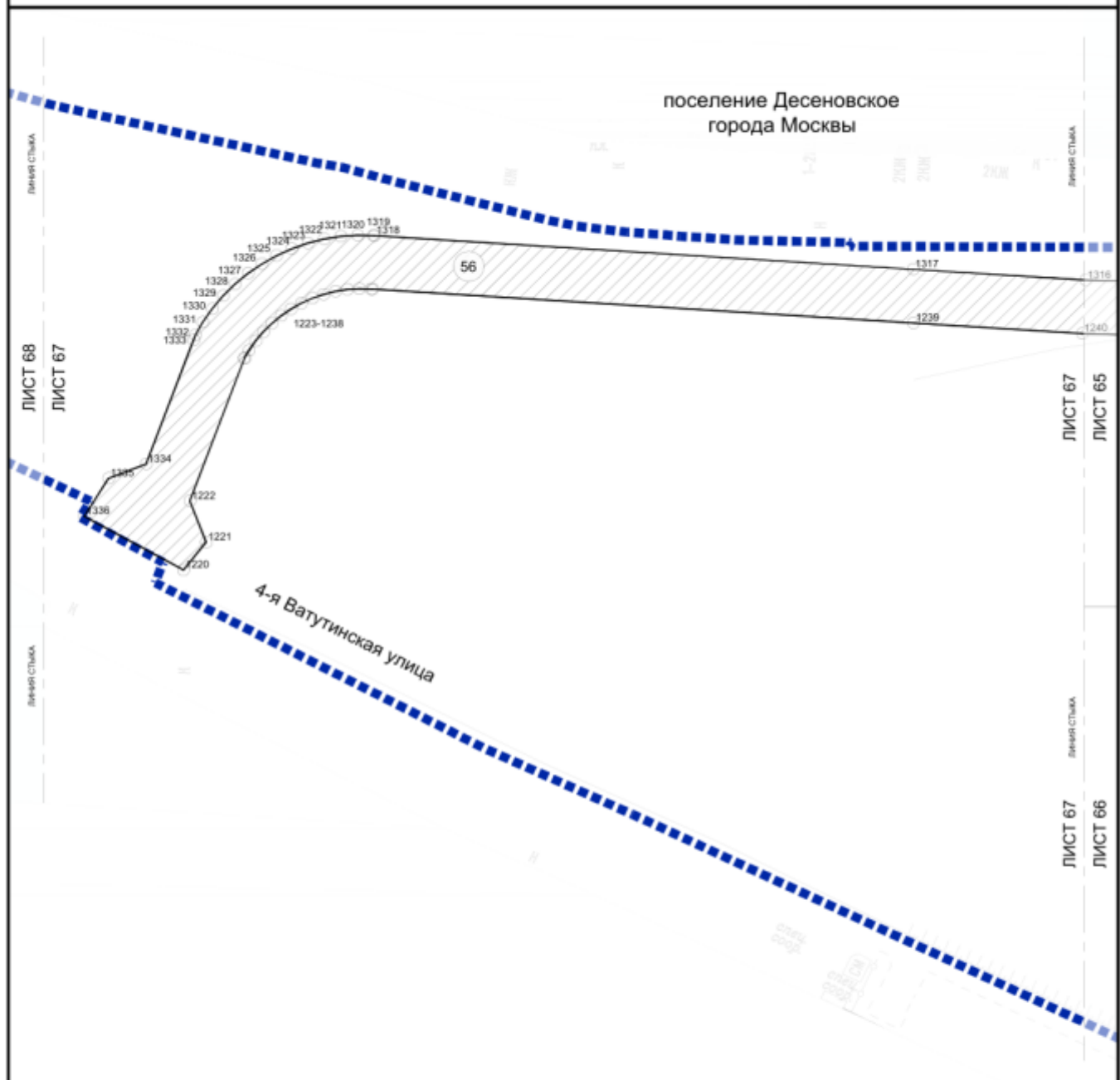
Лист 66 из 68



Масштаб 1:2000

поселение Десеновское города Москвы

Лист 67 из 68



Масштаб 1:2000

поселение Десеновское города Москвы

Лист 68 из 68

поселение Десеновское
города Москвы

линей стыка

ЛИСТ 68

ЛИСТ 67

линей стыка

УСЛОВНЫЕ ОБОЗНАЧЕНИЯ:



ГРАНИЦЫ:

■■■■■■■■■■ подготовка проекта планировки
территории

2. Положение о размещении линейных объектов

2.1. Наименование, основные характеристики (категория, протяженность, проектная мощность, пропускная способность, грузонапряженность, интенсивность движения) и назначение планируемых для размещения линейных объектов, а также линейных объектов, подлежащих реконструкции в связи с изменением их местоположения

Проект планировки территории линейного объекта – участок от станции «Коммунарка» до станции «Кедровая» проектируемой Троицкой линии метрополитена от станции «Коммунарка» в городской округ Троицк подготовлен в соответствии с Законом города Москвы от 5 мая 2010 г. № 17 «О Генеральном плане города Москвы» и на основании распоряжения Москомархитектуры от 2 сентября 2021 г. № 1429 «О подготовке проектов планировки территории линейных объектов – продление Троицкой линии метрополитена от станции «Коммунарка» в городской округ Троицк.

Троицкая линия метрополитена на рассматриваемом участке трассируется от тупиков за проектируемой станцией «Коммунарка» с юго-восточной стороны Калужского шоссе, далее, пересекая реку Сосенку, переходит на северо-западную часть от Калужского шоссе в подземном исполнении и трассируется до микрорайона Новые Ватутки. Линия метрополитена проектируется по территории поселений Сосенское, Филимонковское, Воскресенское и Десеновское.

Проектируемый участок Троицкой линии метрополитена включает четыре станции с рабочими названиями: «Сосенки», «Летово», «Десна», «Кедровая». Протяженность участка линии уточняется на последующих стадиях проектирования.

Станция «Сосенки» планируется к размещению с северо-западной стороны от Калужского шоссе вблизи деревни Сосенки между Калужским шоссе и улицей Старые Сосенки. Станция проектируется с двумя вестибюлями и выходами к улице Старые Сосенки и Калужскому шоссе, жилой, производственной и общественной застройке, остановочным пунктам наземного городского пассажирского транспорта (далее – НГПТ).

Станция «Летово» планируется к размещению с северо-западной стороны от Калужского шоссе вблизи парка «Летова Тропа», граничит с проектируемой автомобильной дорогой «аэропорты Внуково – Остафьево – поселение Щербинка». Станция проектируется с двумя вестибюлями и выходами к проектируемому проезду № 4, проектируемому проезду № 3, жилой и общественной застройке, остановочным пунктам НГПТ.

Станция «Десна» планируется к размещению с западной стороны от Калужского шоссе вблизи деревни Десна. Станция проектируется с двумя вестибюлями и выходами к Центральной улице, Калужскому шоссе, существующей и жилой и общественной застройке, остановочным пунктам НГПТ.

Станция «**Кедровая**» планируется к размещению с северо-западной стороны от Калужского шоссе вблизи жилого комплекса «Новые Ватутинки» микрорайона Центральный и 6-й Нововатутинской улицы. Станция проектируется с двумя вестибюлями и выходами к 6-й Нововатутинской улице и Калужскому шоссе, жилой и общественной застройке, остановочным пунктам НГПТ.

На проектируемом участке Троицкой линии метрополитена для обеспечения оборота, отстоя и технического обслуживания подвижного состава предусматривается размещение оборотных тупиков метрополитена за проектируемой станцией с рабочим названием «Кедровая».

Строительство участка Троицкой линии метрополитена позволит:

- улучшить транспортное обслуживание территорий поселений Сосенское, Воскресенское, Десеновское и Филимонковское с перспективной численностью населения около 300 тысяч человек;

- сократить затраты времени на поездку на 30-50 минут;

- обеспечить пассажирам комфортную пересадку с наземных видов транспорта на метрополитен;

- улучшить экологическую ситуацию на территории Новомосковского административного округа города Москвы за счет снижения интенсивности движения наземных видов транспорта по улично-дорожной сети.

В целях развития транспортного обеспечения территории, прилегающей к проектируемому участку Троицкой линии метрополитена, проектом планировки территории предусматриваются мероприятия по развитию улично-дорожной сети:

1) вблизи проектируемой станции «Сосенки»:

- реконструкция улицы Старые Сосенки;

- строительство подъездной дороги (проектируемый проезд № 1) к плоскостным парковкам;

- строительство двух подъездных дорог к объектам инженерной инфраструктуры;

- устройство двух наземных плоскостных парковок;

- строительство внеуличного (надземного) пешеходного перехода через Калужское шоссе;

- устройство 6 остановочных пунктов НГПТ;

- перенос двух остановочных пунктов НГПТ на проектируемом проезде № 7032;

- устройство трех светофорных объектов;

- устройство 8 наземных пешеходных переходов (по типу «зебра»);

- устройство стоянок такси и стоянок легкового транспорта вдоль улицы Старые Сосенки;

- устройство пешеходных тротуаров;

- устройство пешеходных подходов к проектируемой станции метрополитена «Сосенки» от Калужского шоссе и жилой застройки;

- устройство велопарковок;

- устройство велодорожек;

2) вблизи проектируемой станции «Летово»:

- строительство магистральной улицы районного значения - проектируемого проезда № 4 от Калужского шоссе до Новомихайловского шоссе;

- строительство магистральной улицы районного значения - проектируемого проезда № 2 от проектируемого проезда № 4 до проектируемого проезда № 3;

- строительство магистральной улицы районного значения - проектируемого проезда № 3;

- строительство подъездной дороги к наземной парковке, совмещенной с въездом на отстойно-разворотную площадку;

- строительство здания конечной станции с отстойно-разворотной площадкой НГПТ;

- устройство 4 остановочных пунктов НГПТ;

- устройство пешеходных тротуаров;

- устройство пешеходных подходов к проектируемой станции метрополитена «Летово» от проектируемых остановок НГПТ и проектируемой жилой застройки;

- устройство наземной плоскостной парковки;

- устройство 4 светофорных объектов;

- устройство 10 наземных пешеходных переходов (по типу «зебра»);

- устройство стоянок такси и стоянок легкового транспорта вдоль проектируемого проезда № 3 и проектируемого проезда № 4;

- устройство велопарковок;

3) вблизи проектируемой станции «Десна»:

- строительство тоннеля по основному ходу Калужского шоссе на пересечении с автомобильной дорогой М-3 «Украина» – деревня Середнево – деревня Марьино – деревня Десна;

- строительство правоповоротного съезда с Калужского шоссе на автомобильную дорогу М-3 «Украина» – деревня Середнево – деревня Марьино – деревня Десна;

- строительство правоповоротного съезда с Калужского шоссе на Центральную улицу к проектируемой станции метрополитена «Десна»;

- строительство правоповоротного съезда с автомобильной дороги М-3 «Украина» – деревня Середнево – деревня Марьино – деревня Десна на Калужское шоссе;

- строительство участка автомобильной дороги М-3 «Украина» – деревня Середнево – деревня Марьино – деревня Десна от Калужского шоссе до подъездной дороги к жилому комплексу «Андерсен»;

- реконструкция участка автомобильной дороги М-3 «Украина» – деревня Середнево – деревня Марьино – деревня Десна;

- реконструкция Центральной улицы;

- строительство съезда с существующего разворотного путепровода

Калужского шоссе на проектируемый проезд № 8;

- строительство съезда с проектируемого проезда № 8 на существующий разворотный путепровод Калужского шоссе;

- строительство трех подъездных дорог к объектам инженерной инфраструктуры;

- строительство магистральной улицы районного значения - проектируемого проезда № 7;

- строительство магистральной улицы районного значения - проектируемого проезда № 6;

- реконструкция участка проектируемого проезда № 5;

- строительство участка проектируемого проезда № 5 от планируемого участка автомобильной дороги М-3 «Украина» – деревня Середнево – деревня Марьино – деревня Десна до реконструируемого участка проектируемого проезда № 5;

- строительство здания конечной станции с отстойно-разворотной площадкой НГПТ;

- устройство трех наземных плоскостных парковок;

- устройство 10 остановочных пунктов НГПТ;

- устройство 9 светофорных объектов;

- устройство 26 наземных пешеходных переходов (по типу «зебра»);

- устройство пешеходных тротуаров;

- устройство пешеходных подходов к проектируемой станции метрополитена «Десна»;

- устройство велопарковок;

- устройство велодорожек;

4) вблизи проектируемой станции «Кедровая»:

- строительство тоннеля по основному ходу автомобильной дороги «Минское шоссе – Троицк – Щаповское»;

- строительство участка автомобильной дороги «Минское шоссе – Троицк – Щаповское» от проектируемого тоннеля до Армейской улицы;

- строительство бокового проезда автомобильной дороги «Минское шоссе – Троицк – Щаповское» по направлению движения от Армейской улицы к Калужскому шоссе;

- строительство бокового проезда автомобильной дороги «Минское шоссе – Троицк – Щаповское» по направлению движения от Калужского шоссе в сторону Армейской улицы;

- строительство участка автомобильной дороги «Минское шоссе – Троицк – Щаповское» от проектируемого тоннеля до 3-й Нововатутинской улицы;

- строительство бокового проезда автомобильной дороги «Минское шоссе – Троицк – Щаповское» от Калужского шоссе до 3-й Нововатутинской улицы;

- строительство участка автомобильной дороги «Минское шоссе – Троицк – Щаповское» от 3-й Нововатутинской улицы до продления Нововатутинского проспекта (на перспективу);

- строительство бокового проезда автомобильной дороги «Минское шоссе –

Троицк – Щаповское» от 3-й Нововатутинской улицы по направлению движения к продлению Нововатутинского проспекта (на перспективу);

- строительство бокового проезда автомобильной дороги «Минское шоссе – Троицк – Щаповское» по направлению движения от продления Нововатутинского проспекта (на перспективу) к 3-й Нововатутинской улице;

- строительство левоповоротного съезда с Калужского шоссе на автомобильную дорогу «Минское шоссе – Троицк – Щаповское»;

- строительство бокового проезда Калужского шоссе;

- строительство проектируемого проезда № 10 вдоль Калужского шоссе;

- строительство магистральной улицы районного значения - проектируемого проезда № 13 от пересечения с Чароитовой улицей до 6-й Нововатутинской улицы;

- строительство правоповоротного съезда с Калужского шоссе;

- строительство магистральной улицы районного значения - проектируемого проезда № 9 от Старокалужского шоссе до автомобильной дороги «Минское шоссе – Троицк – Щаповское»;

- строительство моста по проектируемому проезду № 9;

- реконструкция Чароитовой улицы от Калужского шоссе до 6-й Нововатутинской улицы;

- строительство проектируемого проезда № 11 от улицы Светлая до Калужского шоссе;

- строительство разворотов между боковыми проездами автомобильной дороги «Минское шоссе – Троицк – Щаповское»;

- реконструкция улицы Генерала Пилипенко;

- строительство магистральной улицы районного значения - проектируемого проезда № 12 от продления 3-й Нововатутинской улицы (на перспективу) до выезда с проектируемой отстойно-разворотной площадки;

- строительство магистральной улицы районного значения - проектируемого проезда № 12 от Нововатутинского проспекта до выезда с проектируемой отстойно-разворотной площадки;

- строительство здания конечной станции с отстойно-разворотной площадкой НГПТ;

- устройство 19 остановочных пунктов наземного городского пассажирского транспорта;

- устройство 9 светофорных объектов;

- устройство наземной плоскостной парковки;

- устройство стоянок такси вдоль 6-й Нововатутинской улицы около проектируемой станции метрополитена «Кедровая»;

- строительство внеуличного (надземного) пешеходного перехода через автомобильную дорогу «Минское шоссе – Троицк – Щаповское»;

- реконструкция надземного пешеходного перехода через Калужское шоссе;

- устройство 28 наземных пешеходных переходов (по типу «зебра»);

- устройство пешеходных тротуаров;

- устройство пешеходных подходов к проектируемой станции метрополитена «Кедровая»;

- устройство велодорожек;

- устройство велопарковок.

Для строительства участка Троицкой линии метрополитена, а также строительства и реконструкции линейных объектов улично-дорожной сети потребуется:

- строительство сети дождевой канализации $D=400$ мм;
- строительство сети дождевой канализации $D=500$ мм;
- строительство сети дождевой канализации $D=600$ мм;
- строительство сети дождевой канализации $D=800$ мм;
- строительство сети дождевой канализации $D=1000$ мм;
- строительство сети дождевой канализации $D=1200$ мм;
- перекладка сети дождевой канализации $D=500$ мм;
- перекладка сети дождевой канализации $D=600$ мм;
- перекладка сети дождевой канализации $D=800$ мм;
- перекладка сети дождевой канализации $D=1000$ мм;
- перекладка сети дождевой канализации $D=1200$ мм;
- строительство водоперепускных труб $D=800$ мм;
- строительство насосной станции (притоннельное сооружение);
- строительство трех очистных сооружений;
- строительство канализационной насосной станции;
- переустройство канализационной насосной станции;
- строительство канализационного самотечного выпуска $D=200$ мм;
- строительство канализационного напорного выпуска $D=160$ мм;
- строительство водопроводного ввода $D=300$ мм;
- строительство водопроводного ввода $D=100$ мм;
- перекладка газопровода высокого давления $D=273$ мм;
- перекладка газопровода высокого давления $D=315$ мм;
- перекладка газопровода высокого давления $D=400$ мм;
- перекладка газопровода высокого давления $D=530$ мм;
- перекладка газопровода высокого давления $D=1000$ мм;
- перекладка газопровода высокого давления $D=1220$ мм;
- перекладка электрических сетей напряжением 1-20 кВ;
- строительство электрических сетей напряжением 1-20 кВ;
- перекладка двухцепной кабельной линий электропередачи 220 кВ

Лесная - Хованская;

- перекладка двухцепных кабельно-воздушных линий электропередачи 110 кВ, первая цепь – Летово - Марьино, вторая цепь – Лесная - Летово;

- строительство 6 трансформаторных подстанций;

- строительство распределительной подстанции;

- переустройство распределительного пункта;

- строительство сети уличного освещения напряжением 1 кВ.

В целях реализации планировочных решений потребуется выполнить следующие мероприятия по подключению:

- станции «Сосенки» - к проектируемому канализационному очистному сооружению, реализуемому в рамках строительства электродепо метрополитена, со строительством канализационной насосной станции по напорным трубопроводам;

- станции «Летово» - к проектируемому канализационному очистному сооружению, реализуемому в рамках строительства электродепо метрополитена;

- станции «Десна» - к канализационной сети $D=500$ мм прилегающей застройки;

- станции «Кедровая» - к канализационной сети $D=500$ мм прилегающей застройки напорным трубопроводом.

Подключение станций «Сосенки», «Летово», «Десна», «Кедровая» к электрическим сетям предусматривается осуществить от подстанции «Хованская», подстанции «Битца», подстанции «Саларьево» – планируемой к сооружению со сроком окончания строительства в 2023 году.

Подключения к сетям водоснабжения будут выполнены в соответствии с техническими условиями АО «Мосводоканал».

Мероприятия по инженерному обеспечению территории (в том числе по перекладке, переустройству и реконструкции существующих сетей с сохранением обеспечения потребителей) и параметры инженерных коммуникаций уточняются на последующих стадиях проектирования в соответствии с техническими условиями эксплуатирующих организаций.

Проектом планировки территории предусмотрены мероприятия по обеспечению сохранности и эксплуатационной надежности существующих инженерных коммуникаций, которые попадают в зону проведения работ и не подлежат переустройству. Мероприятия по сохранению и реконструкции существующих инженерных коммуникаций с разработкой специальных мероприятий будут определены на следующих стадиях проектирования.

Общий объем работ по перекладке, переустройству инженерных коммуникаций будет уточняться на последующих стадиях проектирования.

На дальнейших стадиях проектирования при невозможности выполнения нормативных требований актуального перечня национальных стандартов и сводов правил потребуется разработка специальных технических условий.

Предложения по планируемому изъятию в установленном законом порядке земельных участков, расположенных в границах зон планируемого размещения линейных объектов, а также установлению сервитута для обеспечения строительства и эксплуатации линейных объектов представлены в проекте межевания территории.

Основные планировочные характеристики проекта планировки территории линейного объекта

№ п/п	Перечень основных планировочных характеристик	Содержание планировочных характеристик
1	2	3
1	Основание подготовки проекта планировки территории	1. Закон города Москвы от 5 мая 2010 г. № 17 «О Генеральном плане города Москвы». 2. Распоряжение Москомархитектуры от 2 сентября 2021 г. № 1429 «О подготовке проектов планировки территории линейных объектов – продление Троицкой линии метрополитена от станции «Коммунарка» в городской округ Троицк».
2	Перечень проектов планировки территории, выполненных на прилегающую территорию	1. Постановление Правительства Москвы от 15 октября 2013 г. № 683-ПП «Об утверждении проекта планировки участка линейного объекта улично-дорожной сети – автодороги из района Южное Бутово города Москвы до автодороги «поселок Коммунарка – аэропорт Остафьево» и Центральной автодороги в поселке Коммунарка с выходом в район Южное Бутово города Москвы (1 этап)». 2. Постановление Правительства Москвы от 28 января 2014 г. № 11-ПП «Об утверждении проекта планировки участка линейного объекта улично-дорожной сети – участка автодороги А-101 Москва-Малоярославец-Рославль с 20 км до 49 км (Калужское шоссе), I этап». 3. Постановление Правительства Москвы от 11 ноября 2014 г. № 647-ПП «Об утверждении проекта планировки территории линейного объекта участка улично-дорожной сети – участка автодороги А-101 Москва – Малоярославец – Рославль с 20 км до 49 км (Калужское шоссе), II и III этапы». 4. Постановление Правительства Москвы от 18 ноября 2014 г. № 666-ПП «Об утверждении проекта планировки территории линейного объекта участка улично-дорожной сети – автодороги от М-3 «Украина» (Киевское шоссе) до А-101 «Москва-Малоярославец-Рославль» (Калужское шоссе) через деревни Середнево, Марьино, Десна». 5. Постановление Правительства Москвы от 3 декабря 2014 г. № 719-ПП «Об утверждении проекта планировки территории линейного объекта участка улично-дорожной сети – автомобильной дороги «М-3 «Украина» – д. Сосенки – д. Ямонтово».

1	2	3
		<p>6. Постановление Правительства Москвы от 8 апреля 2015 г. № 183-ПП «Об утверждении проекта планировки территории линейного объекта участка улично-дорожной сети – автомобильной дороги «МКАД – п. Коммунарка – аэропорт «Остафьево».</p> <p>7. Постановление Правительства Москвы от 14 августа 2015 г. № 521-ПП «Об утверждении проекта планировки территории в границах участка № 50 вблизи деревни Десна поселения Десеновское города Москвы».</p> <p>8. Постановление Правительства Москвы от 8 декабря 2015 г. № 846-ПП «Об утверждении проекта планировки территории линейного объекта - кольцевой линии трамвая через поселок Коммунарка поселения Сосенское города Москвы с размещением трамвайного депо».</p> <p>9. Постановление Правительства Москвы от 29 ноября 2016 г. № 802-ПП «Об утверждении проекта планировки территории линейного объекта участка улично-дорожной сети – Восточный дублер Калужского шоссе на участке деревня Сосенки – ЦКАД».</p> <p>10. Постановление Правительства Москвы от 29 декабря 2016 г. № 967-ПП «Об утверждении проекта планировки территории линейного объекта участка улично-дорожной сети – участка автомобильной дороги Солнцево-Бутово-Видное (II и III этап)».</p> <p>11. Постановление Правительства Москвы от 22 августа 2017 г. № 572-ПП «Об утверждении проекта планировки территории линейного объекта – участок кабельных линий 110 кВ к воздушной линии 110 кВ «Лесная-Летово с отпайкой», к воздушной линии 110 кВ «Летово-Марьино с отпайкой на электроподстанцию «Десна» до электроподстанции «Хованская».</p> <p>12. Постановление Правительства Москвы от 12 сентября 2017 г. № 670-ПП «Об утверждении проекта планировки территории линейного объекта – кабельная линия 220 кВ «Хованская-Лесная I, II цепь».</p> <p>13. Постановление Правительства Москвы от 13 октября 2017 г. № 766-ПП «Об утверждении проекта планировки территории линейного объекта участка улично-дорожной сети - магистральная улица «Мамыри - автомобильная дорога Солнцево - Бутово - Видное - Пенино – Шарапово».</p> <p>14. Постановление Правительства Москвы от 2 ноября 2017 г. № 819-ПП «Об утверждении</p>

1	2	3
		<p>проекта планировки территории линейного объекта – участок Сокольнической линии метрополитена от станции «Саларьево» до проектируемой станции «Столбово» с учетом развития прилегающей улично-дорожной сети».</p> <p>15. Постановление Правительства Москвы от 12 марта 2018 г. № 171-ПП «Об утверждении проекта планировки территории линейного объекта - участок линии трамвая от автомобильной дороги Солнцево-Бутово-Видное до территории поселения Троицк города Москвы».</p> <p>16. Постановление Правительства Москвы от 19 декабря 2018 г. № 1660-ПП «Об утверждении проекта планировки территории линейных объектов - участки улично-дорожной сети, примыкающие к участку Сокольнической линии метрополитена от станции «Саларьево» до проектируемой станции «Столбово»; участок проектируемой линии метрополитена вблизи проектируемой станции «Коммунарка» с учетом развития улично-дорожной сети».</p> <p>17. Постановление Правительства Москвы от 12 марта 2019 г. № 189-ПП «Об утверждении проекта планировки территории линейных объектов - головные объекты водоотведения и кабель волоконно-оптической линии связи административно-делового центра в поселке Коммунарка поселения Сосенское города Москвы».</p> <p>18. Постановление Правительства Москвы от 15 октября 2019 г. № 1324-ПП «Об утверждении проекта планировки территории линейного объекта - участок проектируемой линии метрополитена от тупиков за проектируемой станцией «Славянский мир» до проектируемой станции «Столбово» с размещением транспортно-пересадочных узлов».</p> <p>19. Постановление Правительства Москвы от 12 декабря 2019 г. № 1692-ПП «Об утверждении проекта планировки территории линейного объекта - заходы кабельно-воздушных линий от электроподстанции «Никулино» до электроподстанции «Хованская».</p> <p>20. Постановление Правительства Москвы от 16 декабря 2019 г. № 1703-ПП «Об утверждении проекта планировки территории линейного объекта - участок Сокольнической линии метрополитена от станции «Столбово» до станции «Новомосковская» с учетом электродепо метрополитена».</p>

1	2	3
		<p>21. Постановление Правительства Москвы от 23 октября 2020 г. № 1807-ПП «Об утверждении проекта планировки территории вблизи пересечения Калужского шоссе с Власьевской улицей».</p> <p>22. Постановление Правительства Москвы от 25 декабря 2020 г. № 2395-ПП «Об утверждении проекта планировки территории вблизи деревень Конюшково, Клоково поселений Десеновское и Первомайское города Москвы».</p> <p>23. Постановление Правительства Москвы от 22 июня 2021 г. № 889-ПП «Об утверждении проекта планировки территории линейного объекта - газопровод высокого и среднего давления на участке садовое некоммерческое товарищество «Ракитки» - деревня Кнутово - деревня Середнево - Киевское шоссе».</p> <p>24. Постановление Правительства Москвы от 17 января 2023 г. № 49-ПП «Об утверждении проекта планировки территории административно-делового центра в поселке Коммунарка поселения Сосенское города Москвы»</p>
3	Категория линейного объекта	<p>Участок линии метрополитена, электродепо метрополитена и прилегающие участки улично-дорожной сети:</p> <ul style="list-style-type: none"> - магистральные улицы общегородского значения II класса: участки автодороги Минское шоссе – Троицк - Щаповское; - магистральные улицы районного значения III класса: проектируемый проезд № 4; - магистральные улицы районного значения: проектируемая автодорога М-3 «Украина» – Середнево – Марьино – Десна, Центральная улица, улица Старые Сосенки, проектируемый проезд № 2, проектируемый проезд № 3, проектируемый проезд № 5, проектируемый проезд № 6, проектируемый проезд № 7, проектируемый проезд № 8, проектируемый проезд № 9, проектируемый проезд № 12, проектируемый проезд № 13, Чароитовая улица
4	Вид работ	Строительство, реконструкция
5	Краткое описание транспортно-планировочного решения	Троицкая линия метрополитена на рассматриваемом участке трассируется от тупиков за проектируемой станцией «Коммунарка» с юго-восточной стороны Калужского шоссе, далее, пересекая реку Сосенку, переходит на северо-западную часть от Калужского шоссе в подземном исполнении и трассируется до микрорайона Новые Ватутинки.

1	2	3
		<p>Линия метрополитена проектируется по территории поселений Сосенское, Филимонковское, Воскресенское и Десеновское. Проектируемый участок Троицкой линии метрополитена включает четыре станции с рабочими названиями: «Сосенки», «Летово», «Десна», «Кедровая». Протяженность участка линии уточняется на последующих стадиях проектирования.</p> <p>Станция «Сосенки» планируется к размещению с северо-западной стороны от Калужского шоссе вблизи деревни Сосенки между Калужским шоссе и улицей Старые Сосенки. Станция проектируется с двумя вестибюлями и выходами к улице Старые Сосенки и Калужскому шоссе, жилой, производственной и общественной застройке, остановочным пунктам НГПТ.</p> <p>Станция «Летово» планируется к размещению с северо-западной стороны от Калужского шоссе вблизи парка «Летова Тропа», граничит с проектируемой автомобильной дорогой «аэропорты Внуково – Остафьево – поселение Щербинка». Станция проектируется с двумя вестибюлями и выходами к проектируемому проезду № 4, проектируемому проезду № 3, жилой и общественной застройке, остановочным пунктам НГПТ.</p> <p>Станция «Десна» планируется к размещению с западной стороны от Калужского шоссе вблизи деревни Десна. Станция проектируется с двумя вестибюлями и выходами к Центральной улице, Калужскому шоссе, существующей и жилой и общественной застройке, остановочным пунктам НГПТ.</p> <p>Станция «Кедровая» планируется к размещению с северо-западной стороны от Калужского шоссе вблизи жилого комплекса «Новые Ватутинки» микрорайона Центральный и 6-й Нововатутинской улицы. Станция проектируется с двумя вестибюлями и выходами к 6-й Нововатутинской улице и Калужскому шоссе, жилой и общественной застройке, остановочным пунктам НГПТ</p>
6	Планировочные показатели линейного объекта	

1	2	3			
6.1	Участок Троицкой линии метрополитена от станции «Коммунарка» до проектируемой станции «Кедровая»	Строительство			
6.1.1	Протяженность	9300 м			
6.1.2	Количество вестибюлей	8 вестибюлей			
6.1.2.1	Станция «Сосенки»	2 вестибюля			
6.1.2.2	Станция «Летово»	2 вестибюля			
6.1.2.3	Станция «Десна»	2 вестибюля			
6.1.2.4	Станция «Кедровая»	2 вестибюля			
6.1.3	Загрузка проектируемой станции на расчетный срок (тысяч человек)	«Сосенки»	«Летово»	«Десна»	«Кедровая»
6.1.3.1	Сутки (тысяч человек)	75,0	80,0	130,0	135,0
6.1.3.2	Утренний час пик (тысяч человек), всего, в том числе: вход/выход	7,4 3,9/ 3,5	7,8 4,2/ 3,6	12,6 6,8/ 5,8	13,2 7,2/ 6,0
6.2	Улица Старые Сосенки	Реконструкция			
	Протяженность	560,0 м (подлежит уточнению на последующих стадиях проектирования)			
	Количество полос движения	По две в каждом направлении			
	Ширина проезжей части	19,5 м			
	Движение НГПТ	Предусматривается			
	Остановочные пункты НГПТ	Предусматриваются			
	Тротуары	Шириной 3,0-6,0 м			
	Велодорожки	Протяженностью 220,0 м			
6.3	Подъездная дорога (проектируемый проезд № 1) к плоскостным парковкам	Строительство			
	Протяженность	230,0 м (подлежит уточнению на последующих стадиях проектирования)			
	Количество полос движения	По одной в одном направлении			
	Ширина проезжей части	6,0 м			
	Движение НГПТ	Не предусматривается			
	Остановочные пункты НГПТ	Не предусматриваются			
	Тротуары	Шириной 3,0 м			
6.4	Подъездные дороги к объектам инженерной инфраструктуры	Строительство			
	Протяженность	54,5 м (подлежит уточнению на последующих стадиях проектирования)			

1	2	3
		145,5 м (подлежит уточнению на последующих стадиях проектирования) 92,5 м (подлежит уточнению на последующих стадиях проектирования) 15,0 м (подлежит уточнению на последующих стадиях проектирования) 160,0 м (подлежит уточнению на последующих стадиях проектирования)
	Количество полос движения	По одной в каждом направлении
	Ширина проезжей части	4,5-6,0 м
	Тротуары	Не предусматриваются
6.5	Проектируемый проезд № 4 от Калужского шоссе до Новомихайловского шоссе	Строительство
	Протяженность	2090,0 м (подлежит уточнению на последующих стадиях проектирования)
	Количество полос движения	По одной в каждом направлении
	Ширина проезжей части	7,5 м
	Движение НГПТ	Предусматривается
	Остановочные пункты НГПТ	Предусматриваются
	Тротуары	Шириной 3,0 м
6.6	Проектируемый проезд № 2 от проектируемого проезда № 4 до проектируемого проезда № 3	Строительство
	Протяженность	250,0 м (подлежит уточнению на последующих стадиях проектирования)
	Количество полос движения	По две-три в каждом направлении
	Ширина проезжей части	14,5 м
	Движение НГПТ	Предусматривается
	Остановочные пункты НГПТ	Не предусматриваются
	Тротуары	Шириной 3,0 м
6.7	Проектируемый проезд № 3	Строительство
	Протяженность	560,0 м (подлежит уточнению на последующих стадиях проектирования)
	Количество полос движения	По две в каждом направлении
	Ширина проезжей части	14,5 м
	Движение НГПТ	Предусматривается
	Остановочные пункты НГПТ	Предусматриваются
	Наземные кратковременные парковки	Строительство
	Тротуары	Шириной 2,25-3,0 м
6.8	Подъездная дорога к наземной парковке, совмещенная с въездом на	Строительство

1	2	3
	отстойно разворотную площадку	
	Протяженность	100,0 м (подлежит уточнению на последующих стадиях проектирования)
	Количество полос движения	По одной-две в каждом направлении
	Ширина проезжей части	6,0-11,0 м
6.9	Здание конечной станции с отстойно-разворотной площадкой НГПТ	Строительство
	Площадь отстойно-разворотной площадки	6815,0 кв.м
	Конечная станция	500,0 кв.м
6.10	Тоннель по основному ходу Калужского шоссе на пересечении с автомобильной дорогой М-3 «Украина» – деревня Середнево – деревня Марьино – деревня Десна	Строительство
	Протяженность	400,0 м (подлежит уточнению на последующих стадиях проектирования)
	Количество полос движения	По три в каждом направлении
	Ширина проезжей части	28,5 м
	Движение НГПТ	Предусматривается
	Остановочные пункты НГПТ	Не предусматриваются
	Тротуары	Технические
6.11	Правоповоротный съезд с Калужского шоссе на автомобильную дорогу М-3 «Украина» – деревня Середнево – деревня Марьино – деревня Десна	Строительство
	Протяженность	265,0 м (подлежит уточнению на последующих стадиях проектирования)
	Количество полос движения	По три в одном направлении
	Ширина проезжей части	10,75 м
	Движение НГПТ	Предусматривается
	Остановочные пункты НГПТ	Предусматриваются
	Тротуары	Шириной 3,0 м
6.12	Правоповоротный съезд с Калужского шоссе на Центральную улицу к	Строительство

1	2	3
	проектируемой станции метрополитена «Десна»	
	Протяженность	340,0 м (подлежит уточнению на последующих стадиях проектирования)
	Количество полос движения	По три в одном направлении
	Ширина проезжей части	10,75 м
	Движение НГПТ	Предусматривается
	Остановочные пункты НГПТ	Не предусматриваются
	Тротуары	Шириной 3,0 м
6.13	Правоповоротный съезд с автомобильной дороги М-3 «Украина» – деревня Середнево – деревня Марьино – деревня Десна на Калужское шоссе	Строительство
	Протяженность	290,0 м (подлежит уточнению на последующих стадиях проектирования)
	Количество полос движения	По две в одном направлении
	Ширина проезжей части	7,5 м
	Движение НГПТ	Предусматривается
	Остановочные пункты НГПТ	Не предусматриваются
	Тротуары	Технические
6.14	Участок автомобильной дороги М-3 «Украина» – деревня Середнево – деревня Марьино – деревня Десна от Калужского шоссе до подъездной дороги к жилому комплексу «Андерсен»	Строительство
	Протяженность	677,0 м (подлежит уточнению на последующих стадиях проектирования)
	Количество полос движения	По две-три в одном и каждом направлении
	Ширина проезжей части	10,75 – 15,0 м
	Движение НГПТ	Предусматривается
	Остановочные пункты НГПТ	Не предусматриваются
	Тротуары	Технические
6.15	Участок автомобильной дороги М-3 «Украина» – деревня Середнево – деревня Марьино – деревня Десна	Реконструкция
	Протяженность	1200,0 м (подлежит уточнению на последующих стадиях проектирования)
	Количество полос движения	По две в одном направлении
	Ширина проезжей части	7,5 м

1	2	3
	Движение НГПТ	Предусматривается
	Остановочные пункты НГПТ	Предусматриваются
	Тротуары	Шириной 3,0 м
	Велодорожки	Протяженностью 525,0 м
6.16	Центральная улица	Реконструкция
	Протяженность	537,0 м (подлежит уточнению на последующих стадиях проектирования)
	Количество полос движения	По две в каждом направлении
	Ширина проезжей части	14,5 м
	Движение НГПТ	Предусматривается
	Остановочные пункты НГПТ	Предусматриваются
	Тротуары	Шириной 3,0 м
	Велодорожки	Протяженностью 200,0 м
6.17	Съезд с существующего разворотного путепровода Калужского шоссе на проектируемый проезд № 8	Строительство
	Протяженность	225,0 м (подлежит уточнению на последующих стадиях проектирования)
	Количество полос движения	По две в одном направлении
	Ширина проезжей части	7,5 м
	Движение НГПТ	Не предусматривается
	Остановочные пункты НГПТ	Не предусматриваются
	Тротуары	Технические
6.18	Съезд с проектируемого проезда № 8 на существующий разворотный путепровод Калужского шоссе	Строительство
	Протяженность	270,0 м (подлежит уточнению на последующих стадиях проектирования)
	Количество полос движения	По две в одном направлении
	Ширина проезжей части	7,5 м
	Движение НГПТ	Не предусматривается
	Остановочные пункты НГПТ	Не предусматриваются
	Тротуары	Технические
6.19	Проектируемый проезд № 7	Строительство
	Протяженность	315,0 м (подлежит уточнению на последующих стадиях проектирования)
	Количество полос движения	По две в одном направлении
	Ширина проезжей части	7,5 м
	Движение НГПТ	Предусматривается
	Остановочные пункты НГПТ	Предусматриваются

1	2	3
	Тротуары	Шириной 3,0 – 6,0 м
6.20	Проектируемый проезд № 6	Строительство
	Протяженность	136,0 м (подлежит уточнению на последующих стадиях проектирования)
	Количество полос движения	По одной в каждом направлении
	Ширина проезжей части	7,5 м
	Движение НГПТ	Предусматривается
	Остановочные пункты НГПТ	Предусматриваются
	Тротуары	Шириной 3,0 м
6.21	Участок проектируемого проезда № 5	Реконструкция
	Протяженность	500,0 м (подлежит уточнению на последующих стадиях проектирования)
	Количество полос движения	По одной в каждом направлении
	Ширина проезжей части	7,5 м
	Движение НГПТ	Предусматривается
	Остановочные пункты НГПТ	Предусматриваются
	Тротуары	Шириной 2,25 м
	Велодорожки	Протяженностью 320,0 м
6.22	Участок проектируемого проезда № 5 от планируемого участка автомобильной дороги М-3 «Украина» – деревня Середнево – деревня Марьино – деревня Десна до реконструируемого участка проектируемого проезда № 5	Строительство
	Протяженность	100,0 м (подлежит уточнению на последующих стадиях проектирования)
	Количество полос движения	По одной в каждом направлении
	Ширина проезжей части	7,5 м
	Движение НГПТ	Предусматривается
	Остановочные пункты НГПТ	Предусматриваются
	Тротуары	Шириной 2,25 м
6.23	Здание конечной станции с отстойно-разворотной площадкой НГПТ	Строительство
	Площадь отстойно-разворотной площадки	5360,0 кв.м
	Конечная станция	500,0 кв.м
6.24	Тоннель по основному ходу автомобильной дороги «Минское шоссе – Троицк – Щаповское»	Строительство
	Протяженность	755,0 м (подлежит уточнению на последующих стадиях проектирования)

1	2	3
	Количество полос движения	По две в каждом направлении
	Ширина проезжей части	8,5 м
	Движение НГПТ	Предусматривается
	Остановочные пункты НГПТ	Не предусматриваются
	Тротуары	Технические
6.25	Боковой проезд автомобильной дороги «Минское шоссе – Троицк – Щаповское» по направлению движения от Армейской улицы к Калужскому шоссе	Строительство
	Протяженность	334,0 м (подлежит уточнению на последующих стадиях проектирования)
	Количество полос движения	По три в одном направлении
	Ширина проезжей части	10,75 м
	Движение НГПТ	Предусматривается
	Остановочные пункты НГПТ	Предусматриваются
	Тротуары	Шириной 3,0 м
	Велодорожки	Протяженностью 55,0 м
6.26	Боковой проезд автомобильной дороги «Минское шоссе – Троицк – Щаповское» по направлению движения от Калужского шоссе в сторону Армейской улицы	Строительство
	Протяженность	345,0 м (подлежит уточнению на последующих стадиях проектирования)
	Количество полос движения	По три в одном направлении
	Ширина проезжей части	10,75 м
	Движение НГПТ	Предусматривается
	Остановочные пункты НГПТ	Не предусматриваются
	Тротуары	Шириной 3,0 м
	Велодорожки	Протяженностью 380,0 м
6.27	Участок автомобильной дороги «Минское шоссе – Троицк – Щаповское» от проектируемого тоннеля до Армейской улицы	Строительство
	Протяженность	320,0 м (подлежит уточнению на последующих стадиях проектирования)
	Количество полос движения	По четыре в каждом направлении
	Ширина проезжей части	33,68 м
	Движение НГПТ	Предусматривается
	Остановочные пункты НГПТ	Не предусматриваются
	Тротуары	Шириной 3,0 м
	Велодорожки	Протяженностью 300,0 м

1	2	3
6.28	Участок автомобильной дороги «Минское шоссе – Троицк – Щаповское» от проектируемого тоннеля до 3-й Нововатутинской улицы	Строительство
	Протяженность	433,0 м (подлежит уточнению на последующих стадиях проектирования)
	Количество полос движения	По две-три в каждом направлении
	Ширина проезжей части	23,5 м
	Движение НГПТ	Предусматривается
	Остановочные пункты НГПТ	Не предусматриваются
	Тротуары	Технические
6.29	Боковой проезд автомобильной дороги «Минское шоссе – Троицк – Щаповское» от Калужского шоссе до 3-й Нововатутинской улицы	Строительство
	Протяженность	755,0 м
	Количество полос движения	По три в одном направлении
	Ширина проезжей части	11,25 м
	Движение НГПТ	Предусматривается
	Остановочные пункты НГПТ	Предусматриваются
	Тротуары	Шириной 3,0 м
6.30	Участок автомобильной дороги «Минское шоссе – Троицк – Щаповское» от 3-й Нововатутинской улицы до продления Нововатутинского проспекта (на перспективу)	Строительство
	Протяженность	493,0 м (подлежит уточнению на последующих стадиях проектирования)
	Количество полос движения	По три в каждом направлении
	Ширина проезжей части	25,5 м
	Движение НГПТ	Предусматривается
	Остановочные пункты НГПТ	Предусматриваются
	Тротуары	Шириной 3,0 м
6.31	Боковой проезд автомобильной дороги «Минское шоссе – Троицк – Щаповское» от 3-й Нововатутинской улицы по направлению движения к продлению Нововатутинского проспекта (на перспективу)	Строительство
	Протяженность	124,0 м (подлежит уточнению на последующих стадиях проектирования)
	Количество полос движения	По одной в одном направлении
	Ширина проезжей части	7,0 м
	Движение НГПТ	Предусматривается

1	2	3
	Остановочные пункты НГПТ	Не предусматриваются
	Тротуары	Не предусматриваются
6.32	Боковой проезд автомобильной дороги «Минское шоссе – Троицк – Щаповское» по направлению движения от продления Нововатутинского проспекта (на перспективу) к 3-й Нововатутинской улице	Строительство
	Протяженность	117,0 м (подлежит уточнению на последующих стадиях проектирования)
	Количество полос движения	По одной в одном направлении
	Ширина проезжей части	7,0 м
	Движение НГПТ	Предусматривается
	Остановочные пункты НГПТ	Не предусматриваются
	Тротуары	Шириной 3,0 м
6.33	Левоповоротный съезд с Калужского шоссе на автомобильную дорогу «Минское шоссе – Троицк – Щаповское»	Строительство
	Протяженность	690,0 м (подлежит уточнению на последующих стадиях проектирования)
	Количество полос движения	По двум в одном направлении
	Ширина проезжей части	9,5 м
	Движение НГПТ	Предусматривается
	Остановочные пункты НГПТ	Не предусматриваются
	Тротуары	Технические
6.34	Боковой проезд Калужского шоссе	Строительство
	Протяженность	925,0 м (подлежит уточнению на последующих стадиях проектирования)
	Количество полос движения	По двум в одном направлении
	Ширина проезжей части	7,5 м
	Движение НГПТ	Предусматривается
	Остановочные пункты НГПТ	Предусматриваются
	Тротуары	Шириной 3,0 м
6.35	Проектируемый проезд № 10 вдоль Калужского шоссе	
	Протяженность	475,0 м (подлежит уточнению на последующих стадиях проектирования)
	Количество полос движения	По одной в двух направлениях
	Ширина проезжей части	8,0 м
	Движение НГПТ	Не предусматривается
	Остановочные пункты НГПТ	Не предусматриваются
	Тротуары	Шириной 2,25 м

1	2	3
6.36	Проектируемый проезд № 13 от пересечения с Чароитовой улицей до 6-й Нововатутинской улицы	Строительство
	Протяженность	378,0 м (подлежит уточнению на последующих стадиях проектирования)
	Количество полос движения	По двум в одном направлении
	Ширина проезжей части	8,0 м
	Движение НГПТ	Предусматривается
	Остановочные пункты НГПТ	Предусматриваются
	Тротуары	Шириной 2,5 м
6.37	Правоповоротный съезд с Калужского шоссе	Строительство
	Протяженность	45,0 м (подлежит уточнению на последующих стадиях проектирования)
	Количество полос движения	По двум в одном направлении
	Ширина проезжей части	8,0 м
	Движение НГПТ	Предусматривается
	Остановочные пункты НГПТ	Не предусматриваются
	Тротуары	Не предусматриваются
6.38	Проектируемый проезд № 9 от Старокалужского шоссе до автомобильной дороги «Минское шоссе – Троицк – Шаповское»	Строительство
	Протяженность	663,0 м (подлежит уточнению на последующих стадиях проектирования)
	Количество полос движения	По одной в каждом направлении
	Ширина проезжей части	7,5 м
	Движение НГПТ	Предусматривается
	Остановочные пункты НГПТ	Предусматриваются
	Тротуары	Шириной 2,25 м
6.39	Мост по проектируемому проезду № 9	
	Протяженность	100,0 м (подлежит уточнению на последующих стадиях проектирования)
	Количество полос движения	По одной в каждом направлении
	Ширина проезжей части	7,5 м
	Движение НГПТ	Предусматривается
	Остановочные пункты НГПТ	Предусматриваются
	Тротуары	Шириной 1,5 м
6.40	Чароитовая улица от Калужского шоссе до 6-й Нововатутинской улицы	Реконструкция
	Протяженность	418,0 м (подлежит уточнению на последующих стадиях проектирования)
	Количество полос движения	По двум в каждом направлении
	Ширина проезжей части	15,0 м
	Движение НГПТ	Предусматривается

1	2	3
	Остановочные пункты НГПТ	Предусматриваются
	Тротуары	Шириной 2,5 м
6.41	Проектируемый проезд № 11 от улицы Светлая до Калужского шоссе	Строительство
	Протяженность	155,0 м (подлежит уточнению на последующих стадиях проектирования)
	Количество полос движения	По одной в каждом направлении
	Ширина проезжей части	6,0 м
	Движение НГПТ	Не предусматривается
	Остановочные пункты НГПТ	Не предусматриваются
	Тротуары	Не предусматриваются
6.42	Развороты между боковыми проездами автомобильной дороги «Минское шоссе – Троицк – Щаповское»	Строительство
	Протяженность	80,0 м (подлежит уточнению на последующих стадиях проектирования) 80,0 м (подлежит уточнению на последующих стадиях проектирования)
	Количество полос движения	По одной в одном направлении
	Ширина проезжей части	5,0 м
	Движение НГПТ	Предусматривается
	Остановочные пункты НГПТ	Не предусматриваются
	Тротуары	Шириной 5,0 м
6.43	Улица Генерала Пилипенко	Реконструкция
	Протяженность	1245,0 м (подлежит уточнению на последующих стадиях проектирования)
	Количество полос движения	По одной в каждом направлении
	Ширина проезжей части	7,5 м
	Движение НГПТ	Предусматривается
	Остановочные пункты НГПТ	Предусматриваются
	Тротуары	Шириной 2,25 м
6.44	Проектируемый проезд № 12 от продления 3-й Нововатутинской улицы (на перспективу) до выезда из проектируемой отстойно-разворотной площадки	Строительство
	Протяженность	530,0 м (подлежит уточнению на последующих стадиях проектирования)
	Количество полос движения	По двум в одном направлении
	Ширина проезжей части	7,5 м
	Движение НГПТ	Предусматривается
	Остановочные пункты НГПТ	Не предусматриваются
	Тротуары	Шириной 2,5 м
6.45	Проектируемый проезд № 12 от Нововатутинского проспекта до выезда с	Строительство

1	2	3
	проектируемой отстойно-разворотной площадки	
	Протяженность	324,0 м (подлежит уточнению на последующих стадиях проектирования)
	Количество полос движения	По одной-двум в каждом направлении со встречным движением НГПТ
	Ширина проезжей части	12,5 м
	Движение НГПТ	Предусматривается
	Остановочные пункты НГПТ	Предусматриваются
	Тротуары	Шириной 2,5 м
6.46	Здание конечной станции с отстойно-разворотной площадкой НГПТ	Строительство
	Площадь	4170,0 кв.м
	Конечная станция	500,0 кв.м
7	Организация движения транспорта и пешеходов	Проектом предусмотрены средства организации движения транспорта и пешеходов, в том числе для маломобильных групп населения в соответствии с СП 42.13330.2016 «Градостроительство. Планировка и застройка городских и сельских поселений», в том числе для маломобильных групп населения в соответствии с СП 59.13330.2020 «Свод правил. Доступность зданий и сооружений для маломобильных групп населения. СНиП 35-01-2001»
7.1	Светофорные объекты	Предусматриваются
7.2	Внеуличные пешеходные переходы	Предусматриваются
7.3	Наземные пешеходные переходы	Предусматриваются у остановочных пунктов НГПТ и на регулируемых пересечениях улично-дорожной сети
7.4	Корректировка маршрутной сети НГПТ	Требуется на этапах очередности реализации мероприятий
8	Мероприятия по благоустройству и озеленению территории	Требуются
9	Изъятие земельных участков в установленном законом порядке	Требуется

2.2. Перечень субъектов Российской Федерации, перечень муниципальных районов, городских округов в составе субъектов Российской Федерации, перечень поселений, населенных пунктов, внутригородских территорий городов федерального значения, на территориях которых устанавливаются зоны планируемого размещения линейных объектов

Зоны планируемого размещения линейных объектов расположены в поселениях Сосенское, Филимонковское, Воскресенское и Десеновское.

2.3. Перечень координат характерных точек границ зон планируемого размещения линейных объектов

Перечень координат характерных точек границ зон планируемого размещения линейных объектов, составляющие государственную тайну, – не приводится.

2.4. Предельные параметры разрешенного строительства, реконструкции объектов капитального строительства, входящих в состав линейных объектов, в границах зон их планируемого размещения

№ п/п	Перечень основных требований	Содержание требований
1	2	3
1	Павильоны над лестничными сходами	Строительство
	Предельная высота объектов капитального строительства	Не более 10 м
	Максимальный процент застройки зоны планируемого размещения объектов капитального строительства	Не устанавливается
	Минимальные отступы от границ земельных участков	Не устанавливаются
2	Лифтовые павильоны	Строительство
	Предельная высота объектов капитального строительства	Не более 10 м
	Максимальный процент застройки зоны планируемого размещения объектов капитального строительства	Не устанавливается
	Минимальные отступы от границ земельных участков	Не устанавливаются
3	Вентиляционные киоски	Строительство
	Предельная высота объектов капитального строительства	Не более 15 м
	Максимальный процент застройки зоны планируемого размещения объектов капитального строительства	Не устанавливается
	Минимальные отступы от границ земельных участков	Не устанавливаются
4	Очистное сооружение (улица Андерсена)	Строительство
	Площадь участка	4900,0 кв.м
	Площадь застройки	1900,0 кв.м
	Предельная высота объектов капитального строительства	Не более 16 м
	Максимальный процент застройки зоны планируемого размещения объектов капитального строительства	Не устанавливается
	Минимальные отступы от границ земельных участков	Не устанавливаются

1	2	3
5	Очистное сооружение (Облепиховая улица)	Строительство
	Площадь участка	5100,0 кв.м
	Площадь застройки	2000,0 кв.м
	Предельная высота объектов капитального строительства	Не более 16 м
	Максимальный процент застройки зоны планируемого размещения объектов капитального строительства	Не устанавливается
	Минимальные отступы от границ земельных участков	Не устанавливаются
6	Очистное сооружение в районе Станиславских прудов	Строительство
	Площадь участка	1200,0 кв.м
	Площадь застройки	500,0 кв.м
	Предельная высота объектов капитального строительства	Не более 16 м
	Максимальный процент застройки зоны планируемого размещения объектов капитального строительства	Не устанавливается
	Минимальные отступы от границ земельных участков	Не устанавливаются

Согласно приказу Министерства культуры Российской Федерации от 4 апреля 2023 г. № 839 «Об утверждении перечня исторических поселений, имеющих особое значение для истории и культуры Российской Федерации» город Москва не относится к историческому поселению федерального или регионального значения.

В связи с этим требования к архитектурным решениям объектов капитального строительства, входящих в состав линейных объектов, в границах каждой зоны планируемого размещения таких объектов, расположенной в границах территории исторического поселения федерального или регионального значения, не устанавливаются.

2.5. Мероприятия по защите сохраняемых объектов капитального строительства (зданий, строений, сооружений, объектов, строительство которых не завершено), существующих и строящихся на момент подготовки проекта планировки территории, а также объектов капитального строительства, планируемых к строительству в соответствии с ранее утвержденной документацией по планировке территории, от возможного негативного воздействия в связи с размещением линейных объектов

Мероприятия по защите сохраняемых объектов капитального строительства (зданий, строений, сооружений, объектов, строительство которых не завершено), существующих и строящихся на момент подготовки проекта планировки территории, а также объектов капитального строительства, планируемых к строительству в соответствии с ранее утвержденной документацией по планировке территории, от возможного негативного воздействия в связи с размещением линейных объектов должны быть предусмотрены на следующих стадиях проектирования.

2.6. Мероприятия по сохранению объектов культурного наследия от возможного негативного воздействия в связи с размещением линейных объектов

В границах подготовки проекта планировки территории линейного объекта отсутствуют объекты культурного наследия, выявленные объекты культурного наследия, объекты, обладающие признаками объектов культурного наследия, зоны охраны объектов культурного наследия.

Участок проектирования расположен вне границ территорий объектов культурного наследия, охранных зон объектов культурного наследия, зон регулирования застройки и хозяйственной деятельности, зон охраняемого природного ландшафта, зон охраняемого культурного слоя города Москвы и защитных зон объектов культурного наследия.

На земельных участках, непосредственно связанных с земельными участками в границах подготовки проекта планировки территории, находится выявленный объект культурного наследия – объект культурного наследия «Селище «Десна-3» (распоряжение Департамента культурного наследия города Москвы от 8 июля 2013 г. № 281 «Об утверждении Перечня выявленных объектов археологического наследия, расположенных на территории города Москвы»).

Проектирование и проведение земляных, строительных, мелиоративных, хозяйственных и иных работ на проектируемой территории должно осуществляться по результатам государственной историко-культурной экспертизы земельных участков, подлежащих воздействию указанных работ, проводимой в установленном порядке путем археологической разведки, с оформлением научного отчета о проведенных археологических работах на исследуемой территории в соответствии с требованиями, установленными статьями 5.1, 28, 30, 31, 32, 33, 36, 40, 45 Федерального закона от 25 июня 2002 г. № 73-ФЗ «Об объектах культурного наследия (памятниках истории и культуры) народов Российской Федерации», к осуществлению деятельности в границах земельных участков, непосредственно связанных с земельными участками в границах территории объекта культурного наследия.

2.7. Мероприятия по охране окружающей среды

В целях реализации мероприятий проекта планировки территории потребуется:

- разработка проектов санитарно-защитных зон для трех проектируемых объектов (три локальных очистных сооружения) в соответствии с пунктами 3.2 и 3.5 СанПиН 2.2.1/2.1.1.1200-03 «Санитарно-защитные зоны и санитарная классификация предприятий, сооружений и иных объектов»;

- разработка зоны санитарной охраны для водопроводного регулирующего узла «Станиславль» в соответствии с санитарными нормами и правилами СанПиН 2.1.4.1110-02 «Зоны санитарной охраны источников водоснабжения и водопроводов питьевого назначения».

2.8. Мероприятия по защите территории от чрезвычайных ситуаций природного и техногенного характера, в том числе по обеспечению пожарной безопасности и гражданской обороны

Мероприятия содержат сведения ограниченного доступа - не приводятся.

2.9. Перечень зон планируемого размещения линейных объектов к чертежу границ зон планируемого размещения линейных объектов и чертежу границ зон планируемого размещения линейных объектов, подлежащих реконструкции в связи с изменением их местоположения

№ зоны на чертеже	Назначение зоны планируемого размещения объекта	Наименование объекта	Характеристики объекта	
			Площадь, кв.м	Протяженность, м
1	2	3	4	5
1	Зона планируемого размещения подземных (надземных) объектов метрополитена, в том числе с наземными частями	Объекты метрополитена	523475	26
2	Зона планируемого размещения наземных объектов метрополитена, в том числе с подземными частями	Объекты метрополитена	468	26
3	Зона планируемого размещения наземных объектов метрополитена, в том числе с подземными частями	Объекты метрополитена	34088	334
4	Зона планируемого размещения наземных объектов метрополитена, в том числе с подземными частями	Объекты метрополитена	406	25
5	Зона планируемого размещения наземных объектов метрополитена, в том числе с подземными частями	Объекты метрополитена	10154	244
6	Зона планируемого размещения наземных объектов метрополитена, в том числе с подземными частями	Объекты метрополитена	952	52
7	Зона планируемого размещения наземных объектов метрополитена, в том числе с подземными частями	Объекты метрополитена	603	30
8	Зона планируемого размещения наземных объектов метрополитена, в том числе с подземными частями	Объекты метрополитена	650	28

1	2	3	4	5
9	Зона планируемого размещения наземных объектов метрополитена, в том числе с подземными частями	Объекты метрополитена	468	22
10	Зона планируемого размещения наземных объектов метрополитена, в том числе с подземными частями	Объекты метрополитена	745	37
11	Зона планируемого размещения наземных объектов метрополитена, в том числе с подземными частями	Объекты метрополитена	272	19
12	Зона планируемого размещения наземных объектов метрополитена, в том числе с подземными частями	Объекты метрополитена	662	38
13	Зона планируемого размещения наземных объектов метрополитена, в том числе с подземными частями	Объекты метрополитена	10811	116
14	Зона планируемого размещения наземных объектов метрополитена, в том числе с подземными частями	Объекты метрополитена	1346	80
15	Зона планируемого размещения наземных объектов метрополитена, в том числе с подземными частями	Объекты метрополитена	850	44
16	Зона планируемого размещения наземных объектов метрополитена, в том числе с подземными частями	Объекты метрополитена	1076	43
17	Зона планируемого размещения наземных объектов метрополитена, в том числе с подземными частями	Объекты метрополитена	801	45
18	Зона планируемого размещения наземных объектов метрополитена, в том числе с подземными частями	Объекты метрополитена	748	40

1	2	3	4	5
19	Зона планируемого размещения наземных объектов метрополитена, в том числе с подземными частями	Объекты метрополитена	430	39
20	Зона планируемого размещения наземных объектов метрополитена, в том числе с подземными частями	Объекты метрополитена	6601	151
21	Зона планируемого размещения наземных объектов метрополитена, в том числе с подземными частями	Объекты метрополитена	1604	81
22	Зона планируемого размещения наземных объектов метрополитена, в том числе с подземными частями	Объекты метрополитена	5191	100
23	Зона планируемого размещения наземных объектов метрополитена, в том числе с подземными частями	Объекты метрополитена	286	20
24	Зона планируемого размещения внеуличного пешеходного перехода	Внеуличный пешеходный переход	6191	164
25	Зона планируемого размещения внеуличного пешеходного перехода	Внеуличный пешеходный переход	8473	119
26	Зона планируемого размещения внеуличного пешеходного перехода	Внеуличный пешеходный переход	8153	99
27	Зона планируемого размещения объектов инженерной инфраструктуры	Объекты инженерной инфраструктуры	225	15
28	Зона планируемого размещения объектов инженерной инфраструктуры	Объекты инженерной инфраструктуры	304	20
29	Зона планируемого размещения объектов инженерной инфраструктуры	Объекты инженерной инфраструктуры	304	20
30	Зона планируемого размещения объектов инженерной инфраструктуры	Объекты инженерной инфраструктуры	4896	89

1	2	3	4	5
31	Зона планируемого размещения объектов инженерной инфраструктуры	Объекты инженерной инфраструктуры	389	26
32	Зона планируемого размещения объектов инженерной инфраструктуры	Объекты инженерной инфраструктуры	400	26
33	Зона планируемого размещения объектов инженерной инфраструктуры	Объекты инженерной инфраструктуры	400	27
34	Зона планируемого размещения объектов инженерной инфраструктуры	Объекты инженерной инфраструктуры	330	22
35	Зона планируемого размещения объектов инженерной инфраструктуры	Объекты инженерной инфраструктуры	5895	91
36	Зона планируемого размещения объектов инженерной инфраструктуры	Объекты инженерной инфраструктуры	1489	146
37	Зона планируемого размещения объектов инженерной инфраструктуры	Объекты инженерной инфраструктуры	2838	232
38	Зона планируемого размещения объектов инженерной инфраструктуры	Объекты инженерной инфраструктуры	82715	1280
39	Зона планируемого размещения объектов инженерной инфраструктуры	Объекты инженерной инфраструктуры	302	50
40	Зона планируемого размещения объектов инженерной инфраструктуры	Объекты инженерной инфраструктуры	292	35
41	Зона планируемого размещения объектов инженерной инфраструктуры	Объекты инженерной инфраструктуры	1464	157
42	Зона планируемого размещения объектов инженерной инфраструктуры	Объекты инженерной инфраструктуры	65698	2309

1	2	3	4	5
43	Зона планируемого размещения объектов инженерной инфраструктуры	Объекты инженерной инфраструктуры	7459	468
44	Зона планируемого размещения объектов инженерной инфраструктуры	Объекты инженерной инфраструктуры	3771	184
45	Зона планируемого размещения объектов инженерной инфраструктуры	Объекты инженерной инфраструктуры	336	30
46	Зона планируемого размещения объектов инженерной инфраструктуры	Объекты инженерной инфраструктуры	2754	125
47	Зона планируемого размещения объектов инженерной инфраструктуры	Объекты инженерной инфраструктуры	12200	224
48	Зона планируемого размещения объектов инженерной инфраструктуры	Объекты инженерной инфраструктуры	584	108
49	Зона планируемого размещения объектов инженерной инфраструктуры	Объекты инженерной инфраструктуры	1051	92
50	Зона планируемого размещения объектов инженерной инфраструктуры	Объекты инженерной инфраструктуры	671	134
51	Зона планируемого размещения объектов инженерной инфраструктуры	Объекты инженерной инфраструктуры	543127	3089
52	Зона планируемого размещения объектов инженерной инфраструктуры	Объекты инженерной инфраструктуры	281081	2153
53	Зона планируемого размещения объектов улично-дорожной сети	Объекты улично-дорожной сети	140955	2309
54	Зона планируемого размещения объектов улично-дорожной сети	Объекты улично-дорожной сети	307243	1631
55	Зона планируемого размещения объектов улично-дорожной сети	Объекты улично-дорожной сети	325382	2025

1	2	3	4	5
56	Зона планируемого размещения объектов улично-дорожной сети	Объекты улично-дорожной сети	54922	1680
57	Зона планируемого размещения объектов улично-дорожной сети	Объекты улично-дорожной сети	45154	813
58	Зона планируемого размещения объектов улично-дорожной сети	Объекты улично-дорожной сети	69699	190
59	Зона планируемого размещения объектов транспортной инфраструктуры	Объекты транспортной инфраструктуры	5372	90
60	Зона планируемого размещения объектов транспортной инфраструктуры	Объекты транспортной инфраструктуры	4170	119
61	Зона планируемого размещения объектов транспортной инфраструктуры	Объекты транспортной инфраструктуры	27881	190
62	Зона планируемого размещения объектов транспортной инфраструктуры	Объекты транспортной инфраструктуры	11605	138
63	Зона планируемого размещения объектов транспортной инфраструктуры	Объекты транспортной инфраструктуры	19657	226
64	Зона планируемого размещения объектов транспортной инфраструктуры	Объекты транспортной инфраструктуры	5435	244
65	Зона планируемого размещения объектов транспортной инфраструктуры	Объекты транспортной инфраструктуры	5099	112
66	Зона планируемого размещения объектов транспортной инфраструктуры	Объекты транспортной инфраструктуры	9911	177
67	Зона планируемого размещения объектов транспортной инфраструктуры	Объекты транспортной инфраструктуры	25432	529
68	Зона планируемого размещения объектов транспортной инфраструктуры	Объекты транспортной инфраструктуры	681	56

1	2	3	4	5
69	Зона планируемого размещения объектов транспортной инфраструктуры	Объекты транспортной инфраструктуры	19897	322
70	Зона планируемого размещения объектов транспортной инфраструктуры	Объекты транспортной инфраструктуры	1548	157
71	Зона планируемого размещения объектов транспортной инфраструктуры	Объекты транспортной инфраструктуры	1347	105
72	Зона планируемого размещения объектов транспортной инфраструктуры	Объекты транспортной инфраструктуры	249	27
73	Зона планируемого размещения объектов транспортной инфраструктуры	Объекты транспортной инфраструктуры	2049	157
74	Зона планируемого размещения объектов транспортной инфраструктуры	Объекты транспортной инфраструктуры	2866	160
75	Зона планируемого размещения объектов транспортной инфраструктуры	Объекты транспортной инфраструктуры	6816	111
76	Зона планируемого размещения объектов улично-дорожной сети	Объекты улично-дорожной сети	25750	528

2.10. Перечень мероприятий по реализации проекта планировки территории и последовательность их выполнения

Мероприятия, предусмотренные проектом планировки территории, планируются к реализации в один этап:

- строительство участка Троицкой линии метрополитена от станции «Коммунарки» до станции «Кедровая»;
- строительство станции «Сосенки» Троицкой линии метрополитена;
- строительство станции «Летово» Троицкой линии метрополитена;
- строительство станции «Десна» Троицкой линии метрополитена;
- строительство станции «Кедровая» Троицкой линии метрополитена;
- реконструкция улицы Старые Сосенки;
- строительство подъездной дороги (проектируемый проезд № 1) к плоскостным парковкам;
- строительство внеуличного (надземного) пешеходного перехода через Калужское шоссе;
- устройство стоянок такси и стоянок легкового транспорта вдоль улицы Старые Сосенки;
- устройство пешеходных тротуаров;
- устройство пешеходных подходов к проектируемой станции метрополитена «Сосенки» от Калужского шоссе и жилой застройки;
- строительство магистральной улицы районного значения - проектируемого проезда № 4 от Калужского шоссе до Новомихайловского шоссе;
- строительство магистральной улицы районного значения - проектируемого проезда № 2 от проектируемого проезда № 4 до проектируемого проезда № 3;
- строительство магистральной улицы районного значения - проектируемого проезда № 3;
- строительство подъездной дороги к наземной парковке, совмещенной с въездом на отстойно-разворотную площадку;
- устройство пешеходных подходов к проектируемой станции метрополитена «Летово» от проектируемых остановок НГПТ и проектируемой жилой застройки;
- устройство стоянок такси и стоянок легкового транспорта вдоль проектируемого проезда № 3 и проектируемого проезда № 4;
- строительство тоннеля по основному ходу Калужского шоссе на пересечении с автомобильной дорогой М-3 «Украина» – деревня Середнево – деревня Марьино – деревня Десна;
- строительство правоповоротного съезда с Калужского шоссе на автомобильную дорогу М-3 «Украина» – деревня Середнево – деревня Марьино – деревня Десна;
- строительство правоповоротного съезда с Калужского шоссе на Центральную улицу к проектируемой станции метрополитена «Десна»;

- строительство правоповоротного съезда с автомобильной дороги М-3 «Украина» – деревня Середнево – деревня Марьино – деревня Десна на Калужское шоссе;
- строительство участка автомобильной дороги М-3 «Украина» – деревня Середнево – деревня Марьино – деревня Десна от Калужского шоссе до подъездной дороги к жилому комплексу «Андерсен»;
- реконструкция участка автомобильной дороги М-3 «Украина» – деревня Середнево – деревня Марьино – деревня Десна;
- реконструкция Центральной улицы;
- строительство съезда с существующего разворотного путепровода Калужского шоссе на проектируемый проезд № 8;
- строительство съезда с проектируемого проезда № 8 на существующий разворотный путепровод Калужского шоссе;
- строительство магистральной улицы районного значения – проектируемого проезда № 7;
- строительство магистральной улицы районного значения – проектируемого проезда № 6;
- реконструкция участка проектируемого проезда № 5;
- строительство участка проектируемого проезда № 5 от планируемого участка автомобильной дороги М-3 «Украина» – деревня Середнево – деревня Марьино – деревня Десна до реконструируемого участка проектируемого проезда № 5;
- устройство пешеходных подходов к проектируемой станции метрополитена «Десна»;
- строительство тоннеля по основному ходу автомобильной дороги «Минское шоссе – Троицк – Щаповское»;
- строительство участка автомобильной дороги «Минское шоссе – Троицк – Щаповское» от проектируемого тоннеля до Армейской улицы;
- строительство бокового проезда автомобильной дороги «Минское шоссе – Троицк – Щаповское» по направлению движения от Армейской улицы к Калужскому шоссе;
- строительство бокового проезда автомобильной дороги «Минское шоссе – Троицк – Щаповское» по направлению движения от Калужского шоссе в сторону Армейской улицы;
- строительство участка автомобильной дороги «Минское шоссе – Троицк – Щаповское» от проектируемого тоннеля до 3-й Нововатутинской улицы;
- строительство бокового проезда автомобильной дороги «Минское шоссе – Троицк – Щаповское» от Калужского шоссе до 3-й Нововатутинской улицы;
- строительство участка автомобильной дороги «Минское шоссе – Троицк – Щаповское» от 3-й Нововатутинской улицы до продления Нововатутинского проспекта (на перспективу);
- строительство бокового проезда автомобильной дороги «Минское шоссе – Троицк – Щаповское» от 3-й Нововатутинской улицы по направлению движения к продлению Нововатутинского проспекта (на перспективу);

- строительство бокового проезда автомобильной дороги «Минское шоссе – Троицк – Щаповское» по направлению движения от продления Нововатутинского проспекта (на перспективу) к 3-й Нововатутинской улице;
- строительство левоповоротного съезда с Калужского шоссе на автомобильную дорогу «Минское шоссе – Троицк – Щаповское»;
- строительство бокового проезда Калужского шоссе;
- строительство проектируемого проезда № 10 вдоль Калужского шоссе;
- строительство магистральной улицы районного значения - проектируемого проезда № 13 от пересечения с Чароитовой улицей до 6-й Нововатутинской улицы;
- строительство правоповоротного съезда с Калужского шоссе;
- строительство магистральной улицы районного значения - проектируемого проезда № 9 от Старокалужского шоссе до автомобильной дороги «Минское шоссе – Троицк – Щаповское»;
- строительство моста по проектируемому проезду № 9;
- реконструкция Чароитовой улицы от Калужского шоссе до 6-й Нововатутинской улицы;
- строительство проектируемого проезда № 11 от улицы Светлая до Калужского шоссе;
- строительство разворотов между боковыми проездами автомобильной дороги «Минское шоссе – Троицк – Щаповское»;
- реконструкция улицы Генерала Пилипенко;
- строительство магистральной улицы районного значения - проектируемого проезда № 12 от продления 3-й Нововатутинской улицы (на перспективу) до выезда с проектируемой отстойно-разворотной площадки;
- строительство магистральной улицы районного значения - проектируемого проезда № 12 от Нововатутинского проспекта до выезда с проектируемой отстойно-разворотной площадки;
- устройство стоянок такси вдоль 6-й Нововатутинской улицы около проектируемой станции метрополитена «Кедровая»;
- строительство внеуличного (надземного) пешеходного перехода через автомобильную дорогу «Минское шоссе – Троицк – Щаповское»;
- реконструкция надземного пешеходного перехода через Калужское шоссе;
- устройство пешеходных подходов к проектируемой станции метрополитена «Кедровая»;
- строительство трех зданий конечной станции с отстойно-разворотной площадкой НГПТ;
- строительство 5 подъездных дорог к объектам инженерной инфраструктуры;
- устройство 7 наземных плоскостных парковок;
- перенос двух остановочных пунктов НГПТ на проектируемом проезде № 7032;
- устройство 25 светофорных объектов;

- устройство 72 наземных пешеходных переходов (по типу «зебра»);
- устройство 39 остановочных пунктов НГПТ;
- устройство велодорожек;
- устройство велопарковок;
- прокладка, перекладка и переустройство инженерных коммуникаций;
- строительство объектов инженерной инфраструктуры;
- благоустройство территории.

3. Проект межевания территории

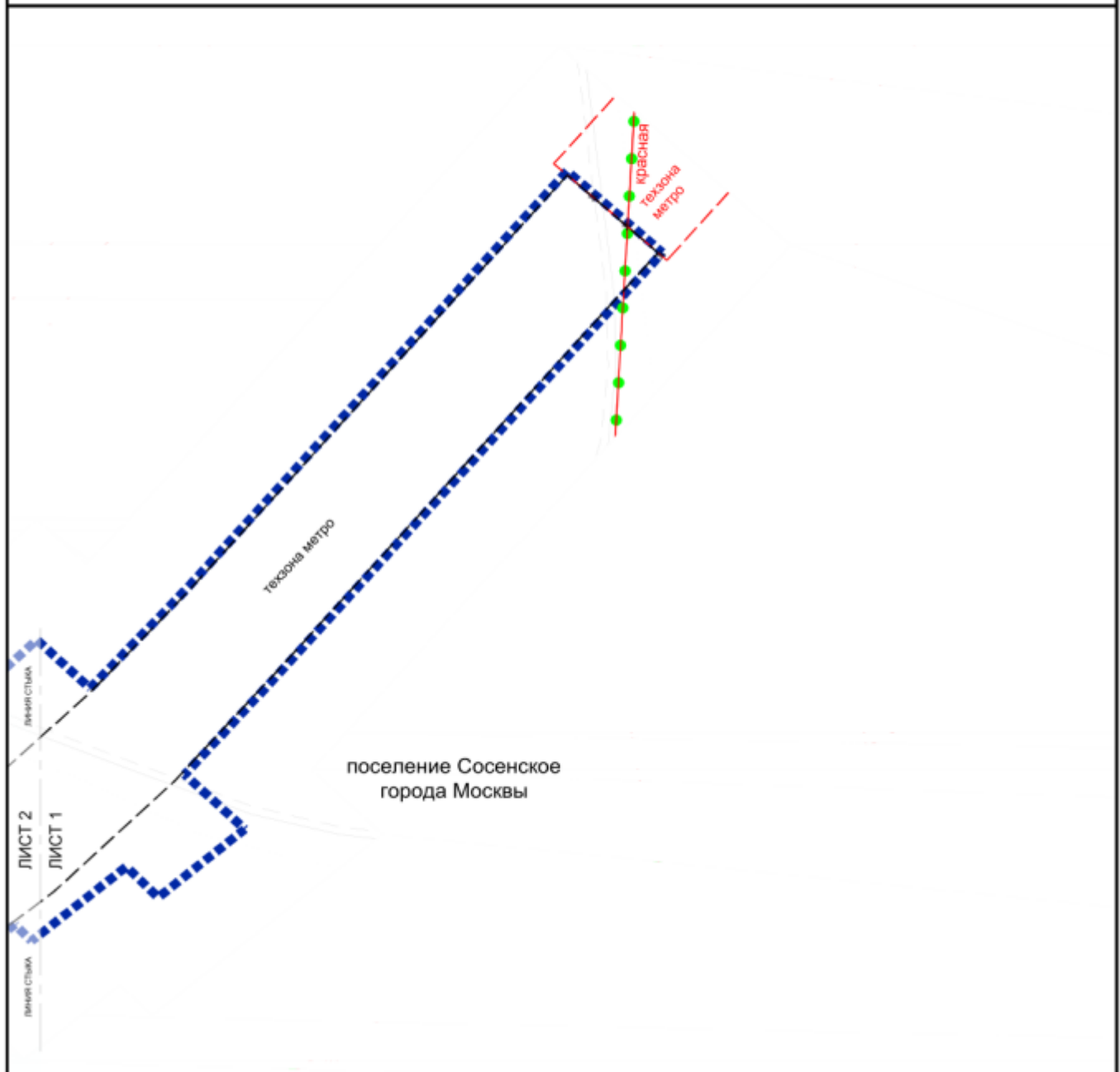
3.1. Графическая часть

3.1.1. Чертеж межевания территории

Масштаб 1:2000

поселение Сосенское города Москвы

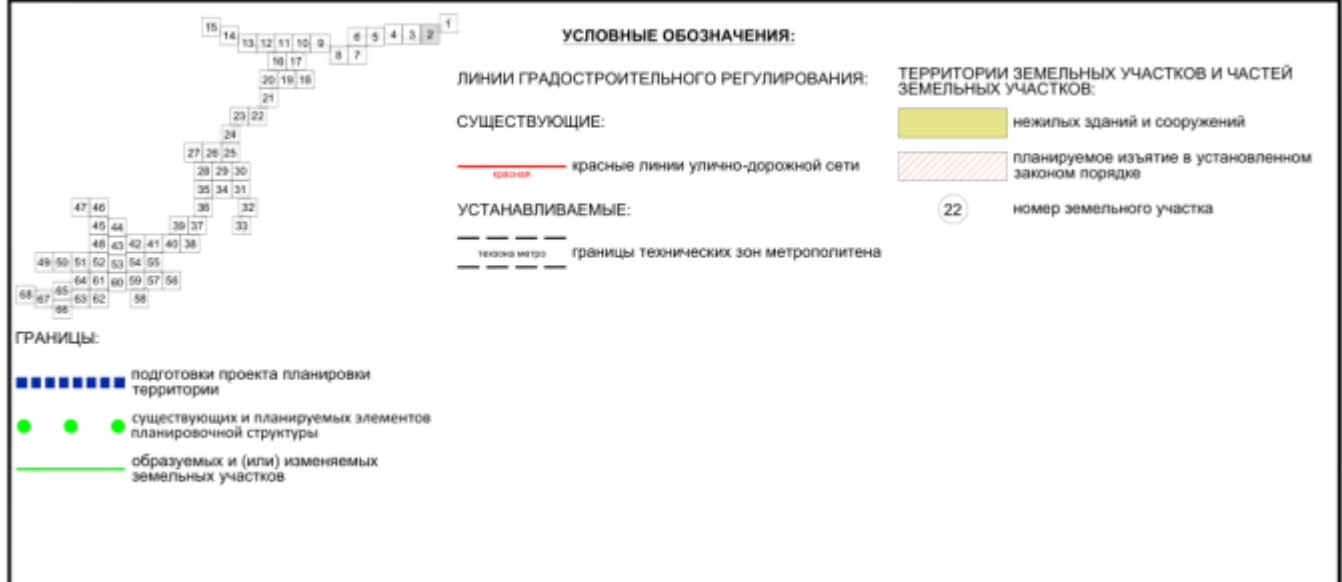
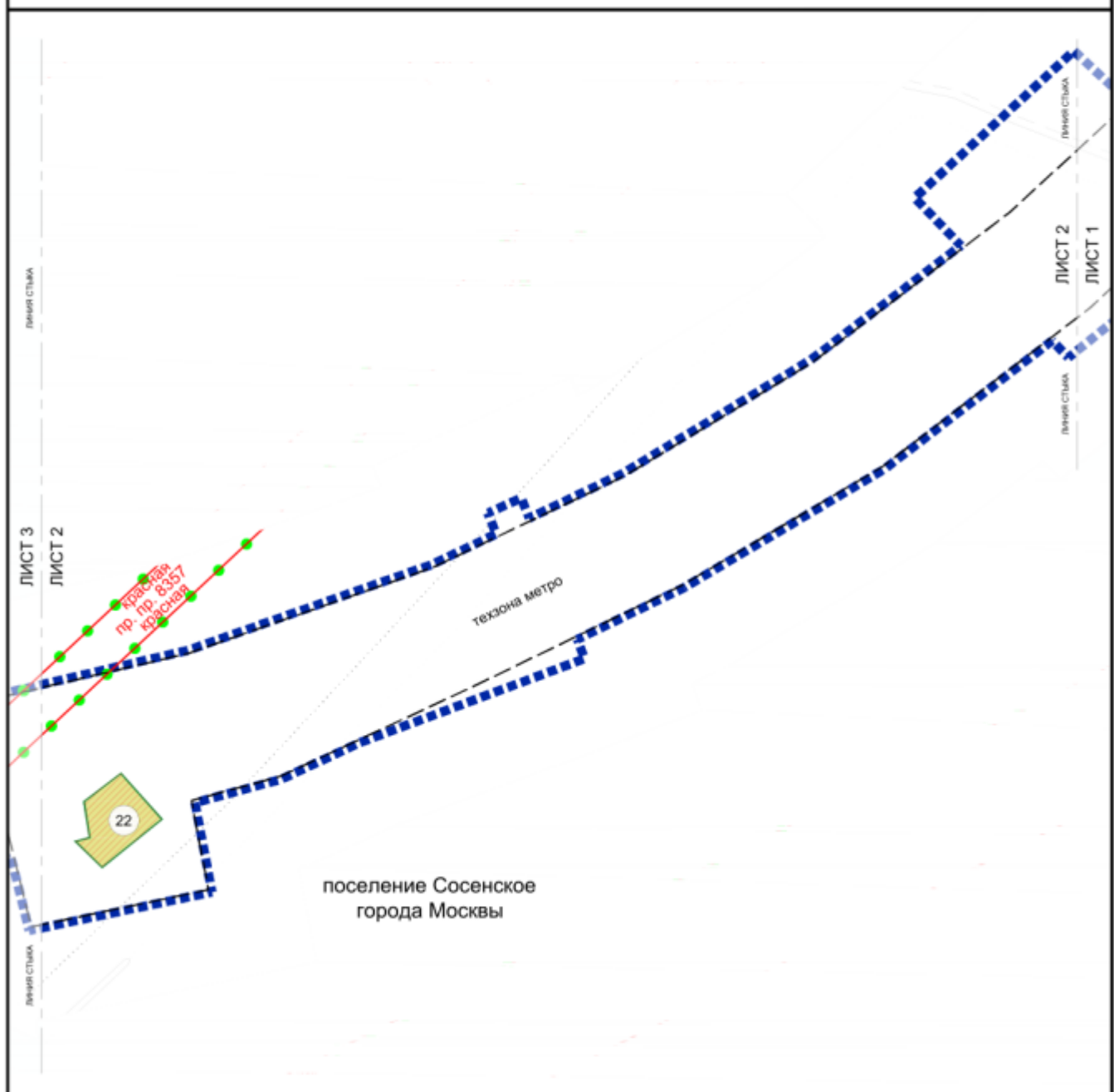
Лист 1 из 68



Масштаб 1:2000

поселение Сосенское города Москвы

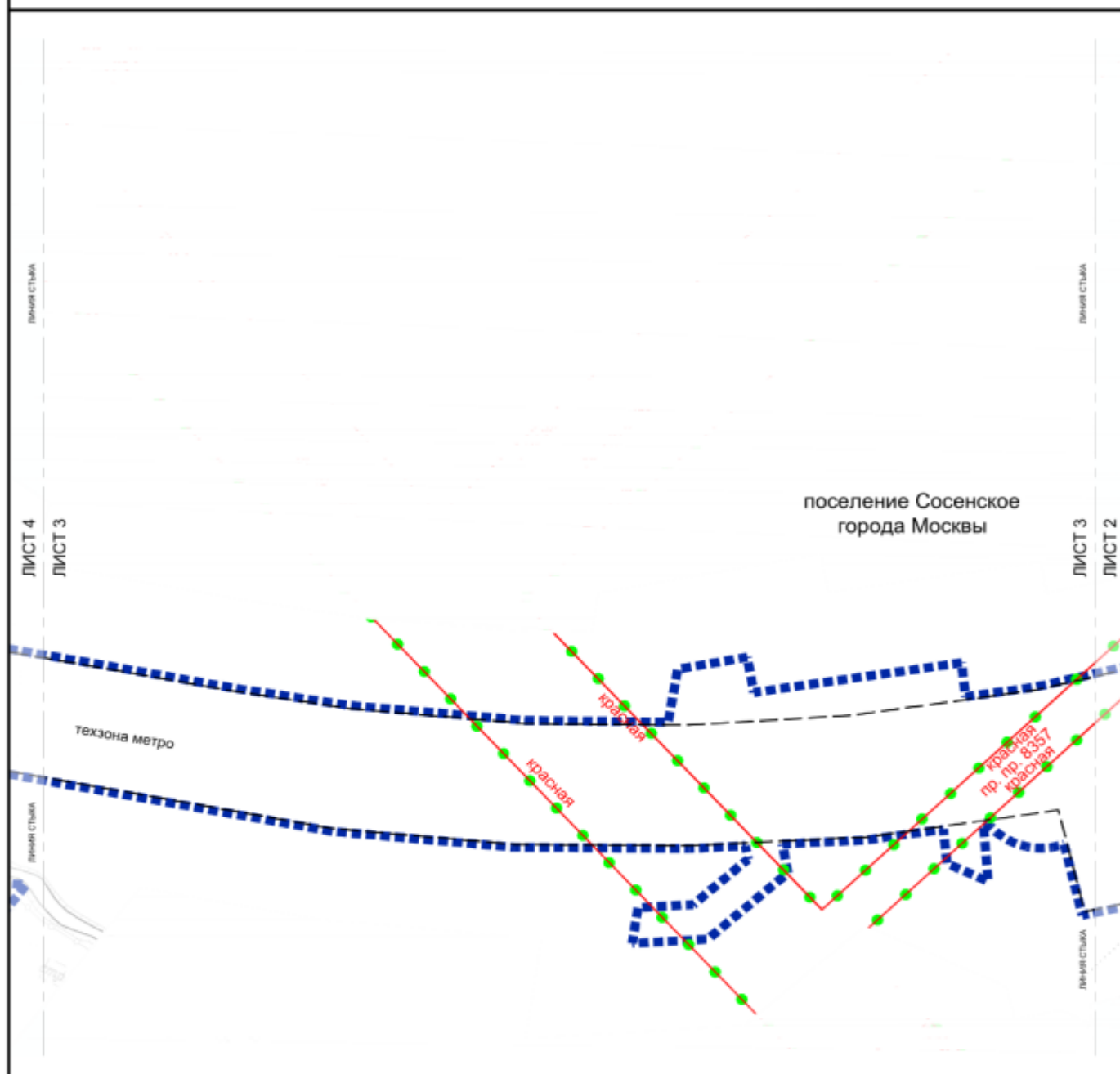
Лист 2 из 68



Масштаб 1:2000

поселение Сосенское города Москвы

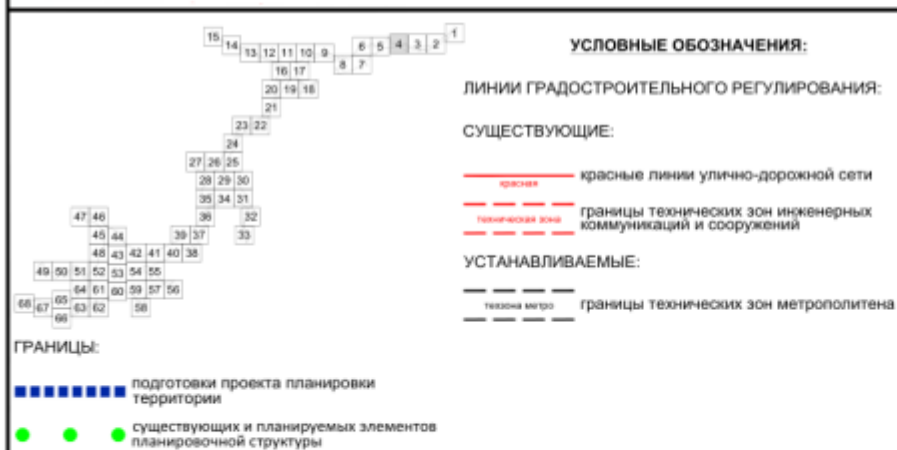
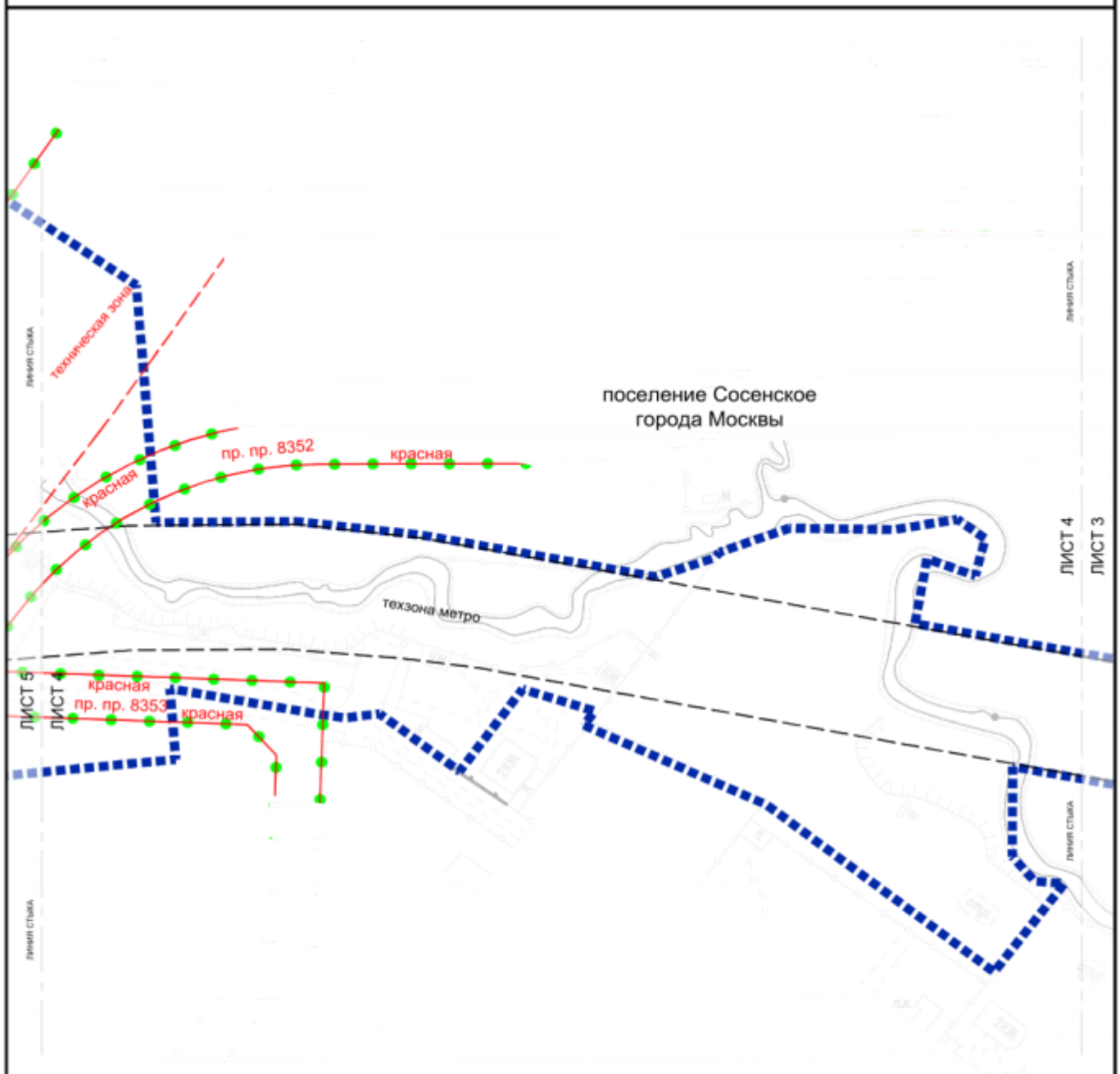
Лист 3 из 68



Масштаб 1:2000

поселение Сосенское города Москвы

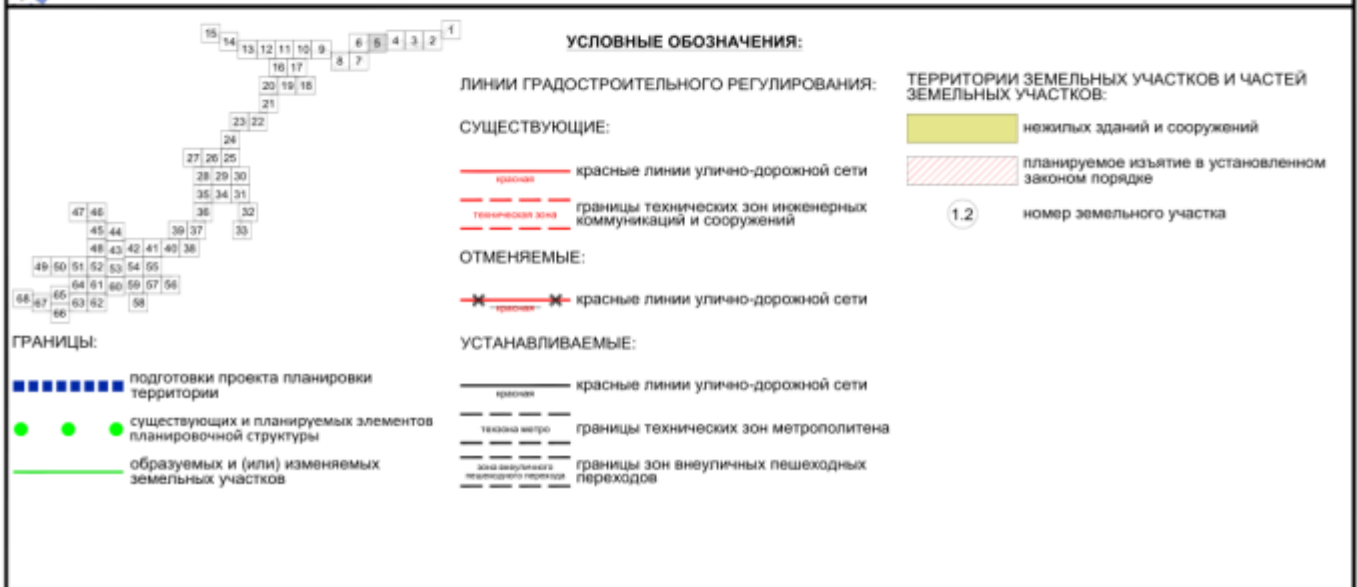
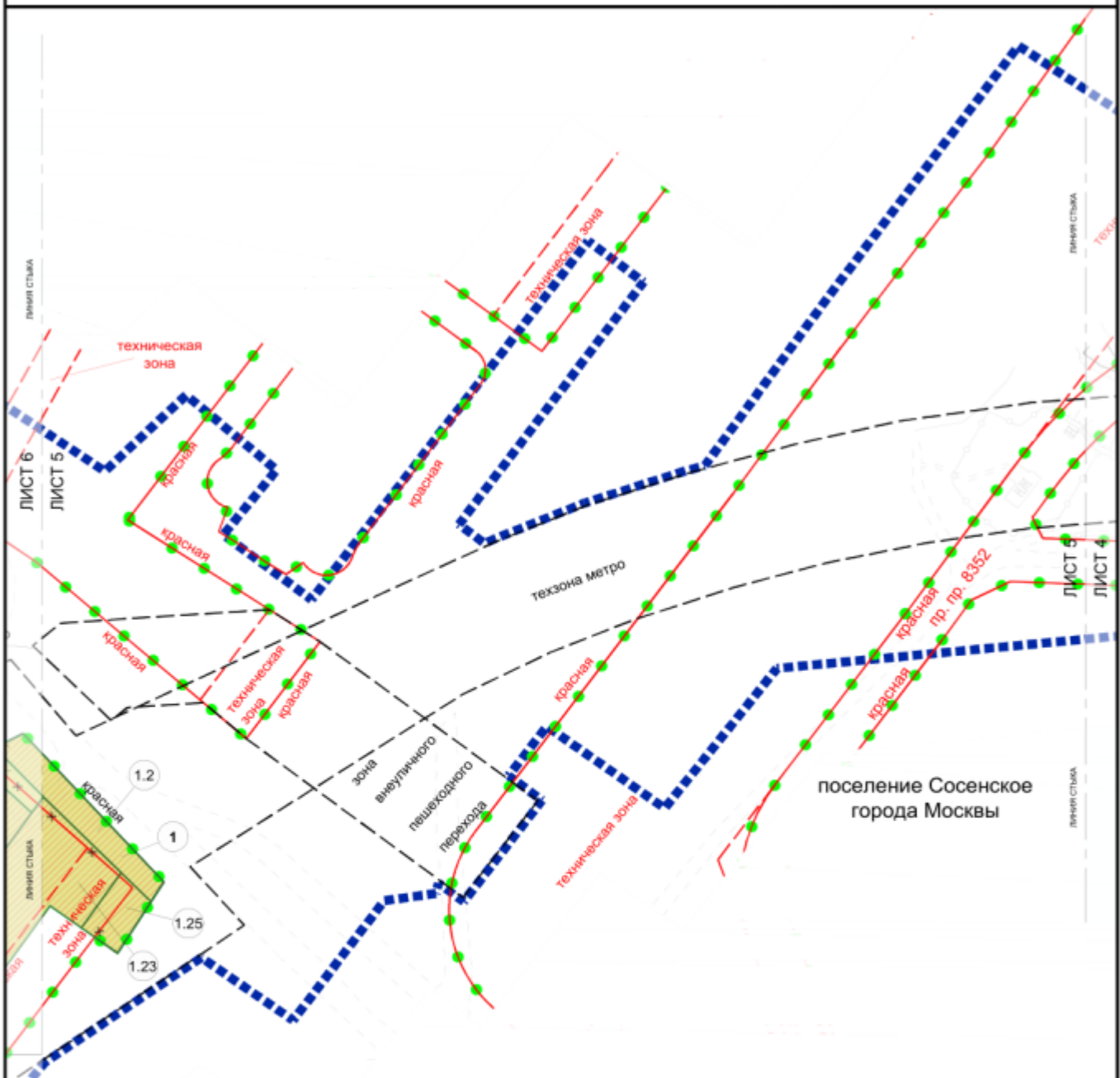
Лист 4 из 68

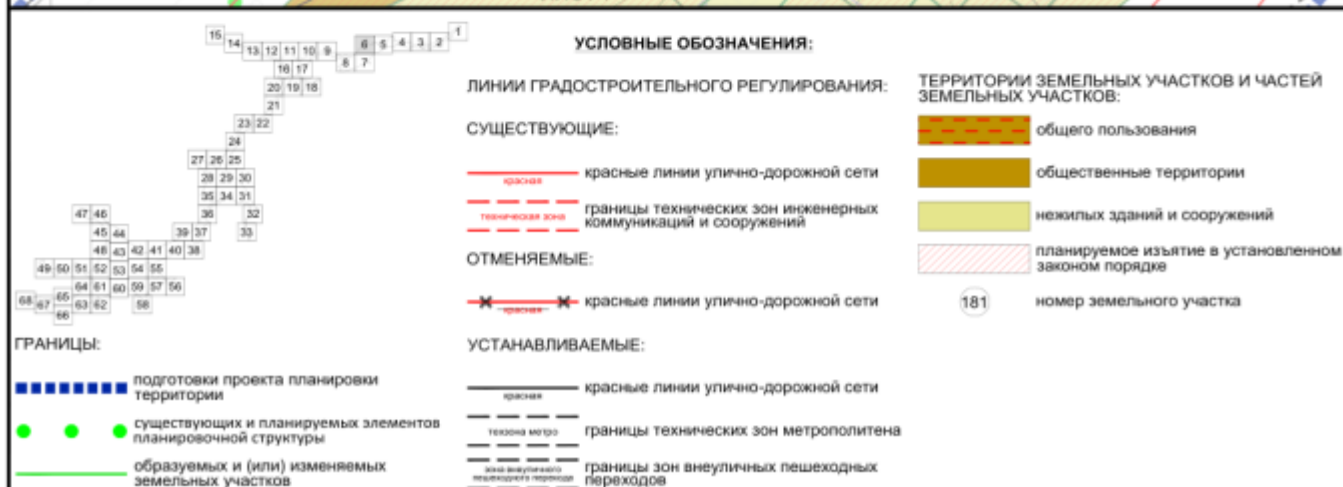
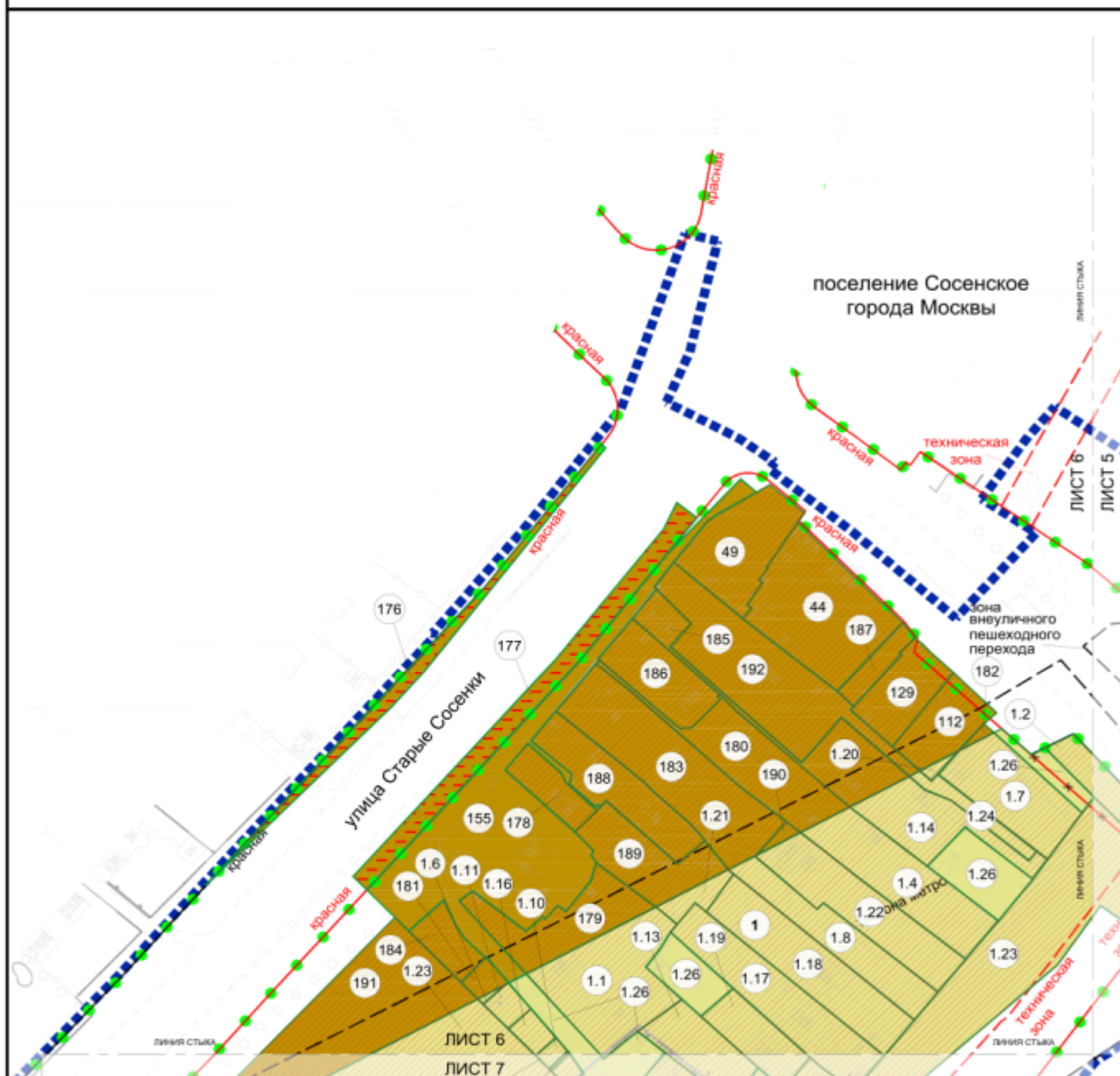


Масштаб 1:2000

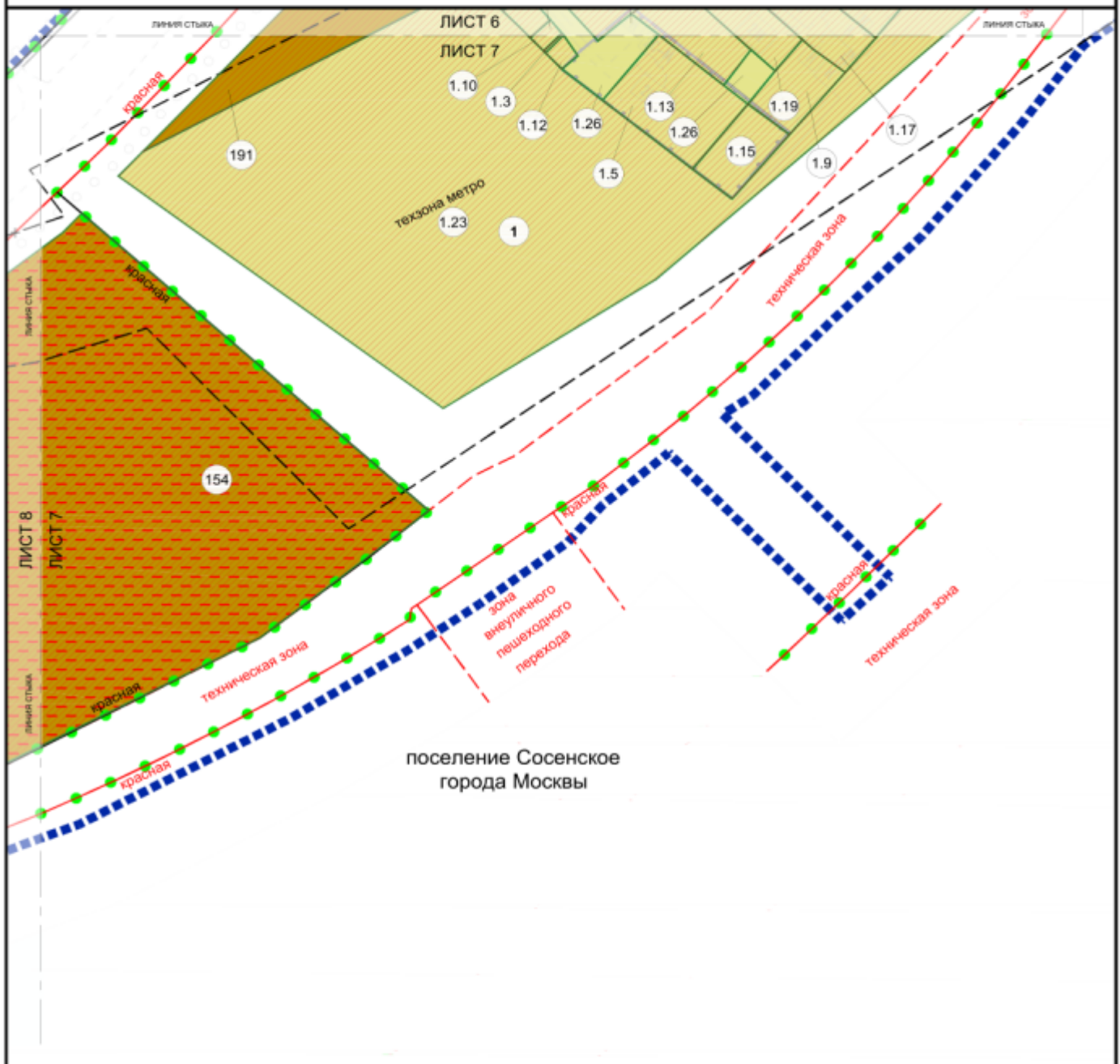
поселение Сосенское города Москвы

Лист 5 из 68





Масштаб 1:2000
поселение Сосенское города Москвы
Лист 7 из 68



УСЛОВНЫЕ ОБОЗНАЧЕНИЯ:

ЛИНИИ ГРАДОСТРОИТЕЛЬНОГО РЕГУЛИРОВАНИЯ:

СУЩЕСТВУЮЩИЕ:

- красные линии улично-дорожной сети
- - - границы технических зон инженерных коммуникаций и сооружений
- - - границы зон внеуличных пешеходных переходов

ОТМЕНЯЕМЫЕ:

- x - красные линии улично-дорожной сети

УСТАНОВЛИВАЕМЫЕ:

- красные линии улично-дорожной сети
- - - границы технических зон метрополитена

ТЕРРИТОРИИ ЗЕМЕЛЬНЫХ УЧАСТКОВ И ЧАСТЕЙ ЗЕМЕЛЬНЫХ УЧАСТКОВ:

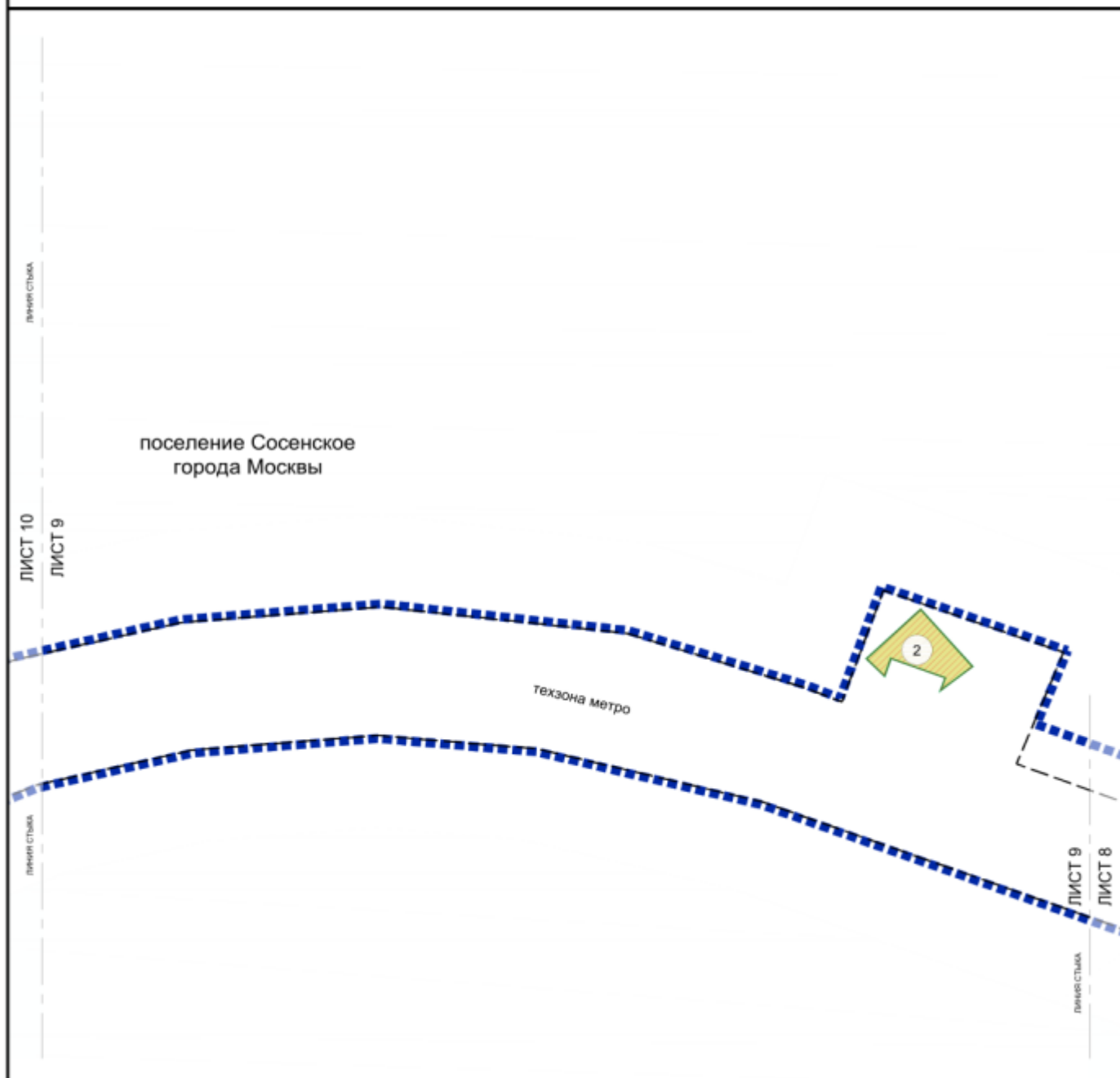
- общего пользования
- общественные территории
- нежилых зданий и сооружений
- планируемое изъятие в установленном законом порядке

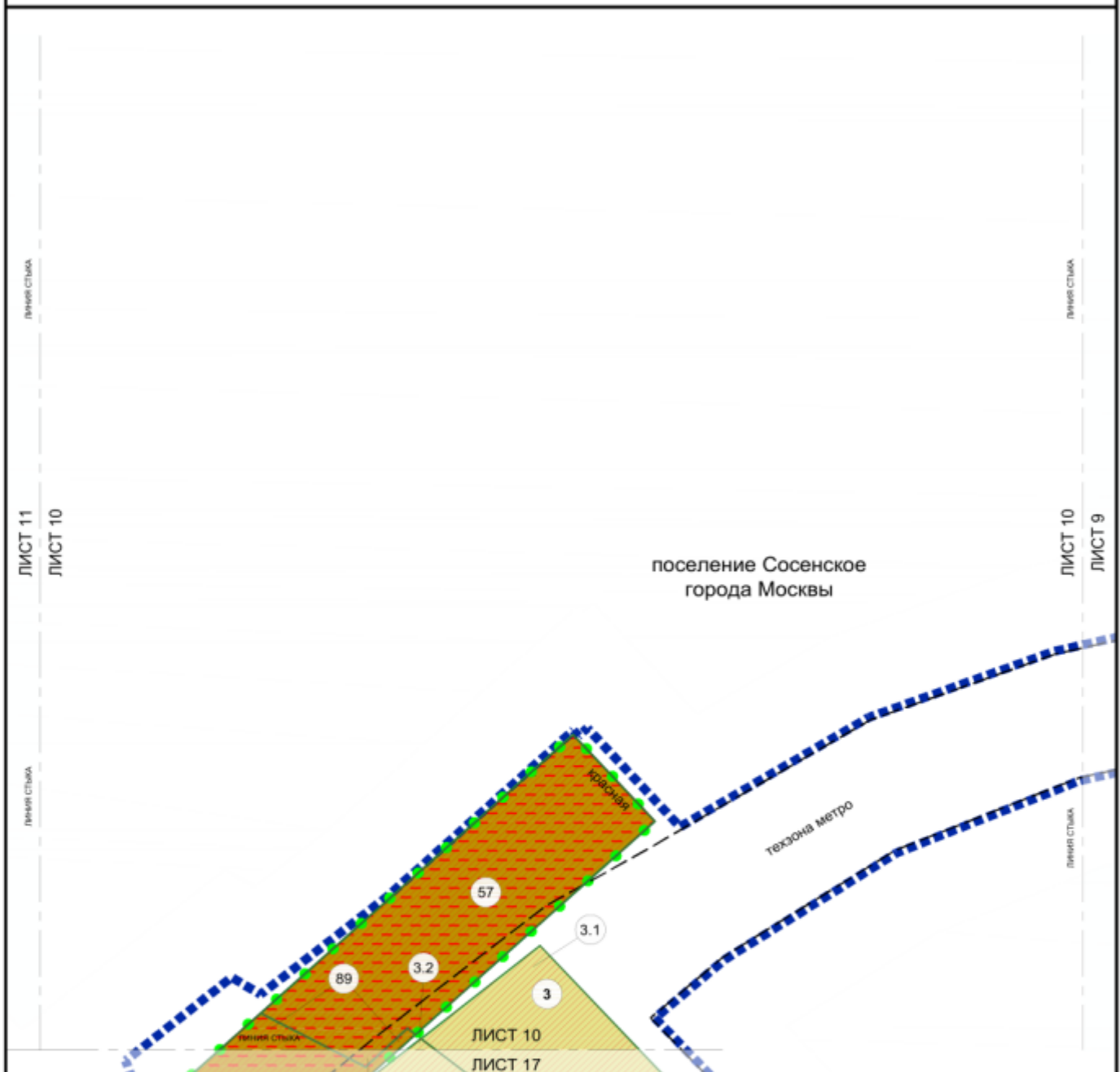
191 номер земельного участка

ГРАНИЦЫ:

- ■ ■ ■ ■ подготовки проекта планировки территории
- ● ● существующих и планируемых элементов планировочной структуры
- образуемых и (или) изменяемых земельных участков







УСЛОВНЫЕ ОБОЗНАЧЕНИЯ:

ЛИНИИ ГРАДОСТРОИТЕЛЬНОГО РЕГУЛИРОВАНИЯ:

УСТАНОВЛИВАЕМЫЕ:

- красная — красные линии улично-дорожной сети
- технона метро — границы технических зон метрополитена

ТЕРРИТОРИИ ЗЕМЕЛЬНЫХ УЧАСТКОВ И ЧАСТЕЙ ЗЕМЕЛЬНЫХ УЧАСТКОВ:

- общего пользования
- нежилых зданий и сооружений
- планируемое изъятие в установленном законом порядке
- 57 — номер земельного участка

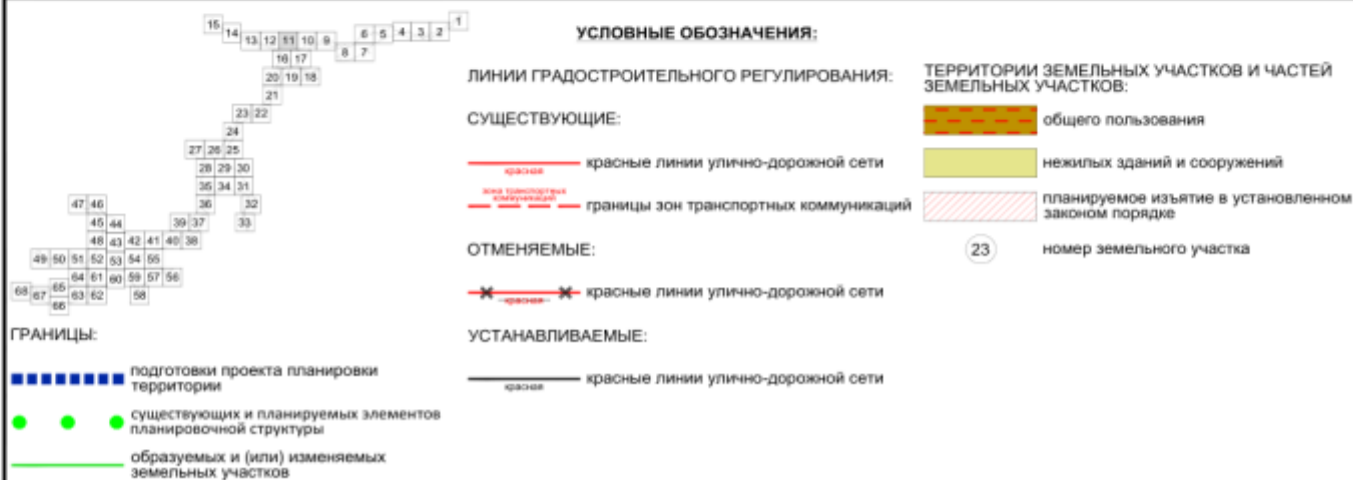
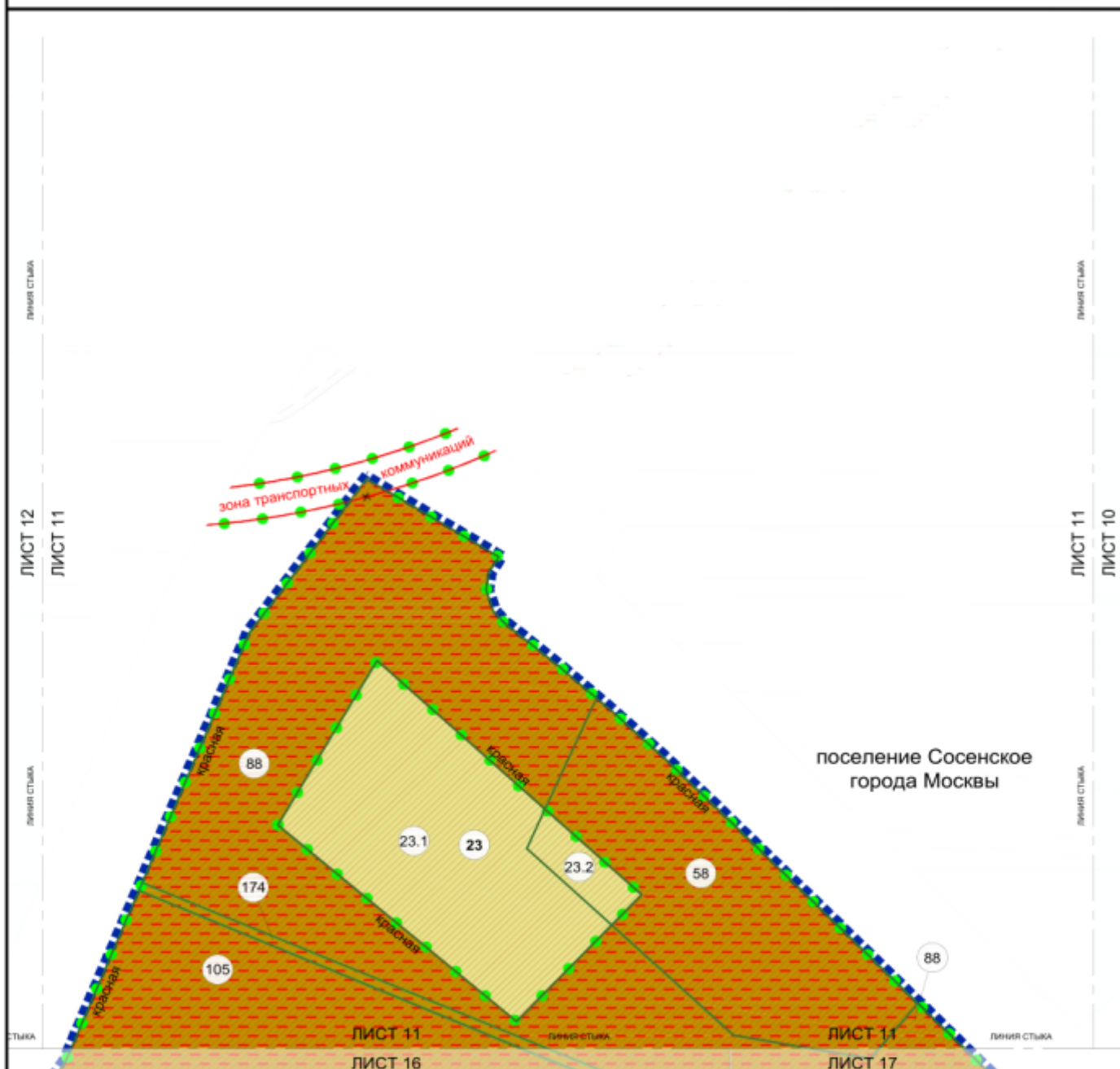
ГРАНИЦЫ:

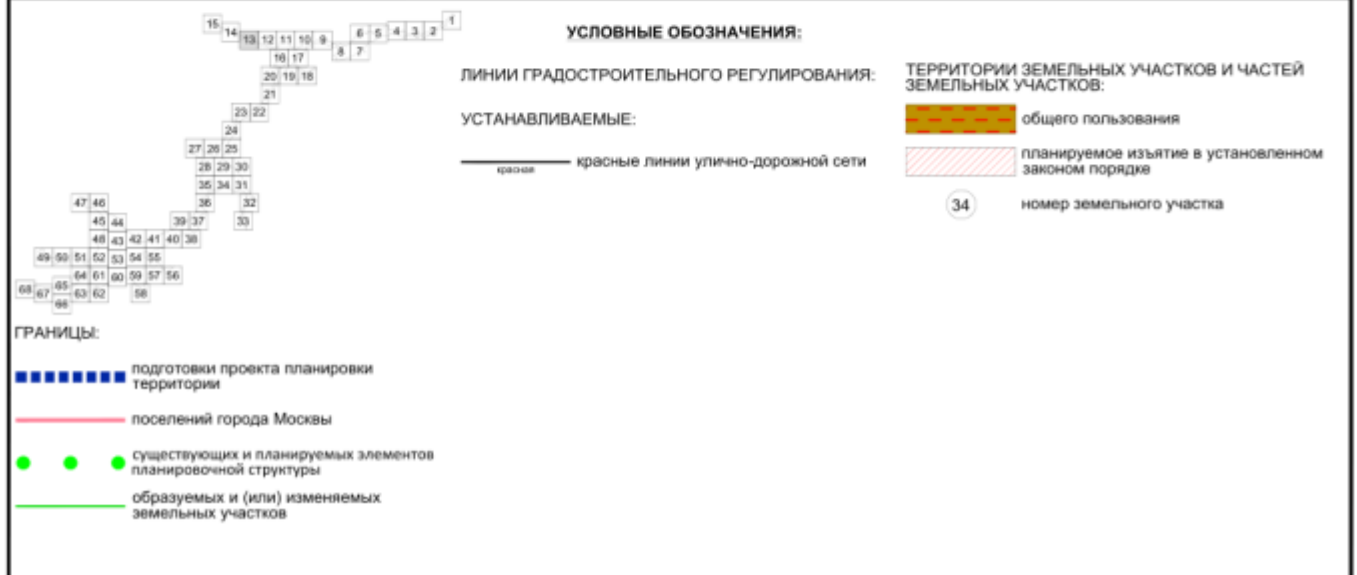
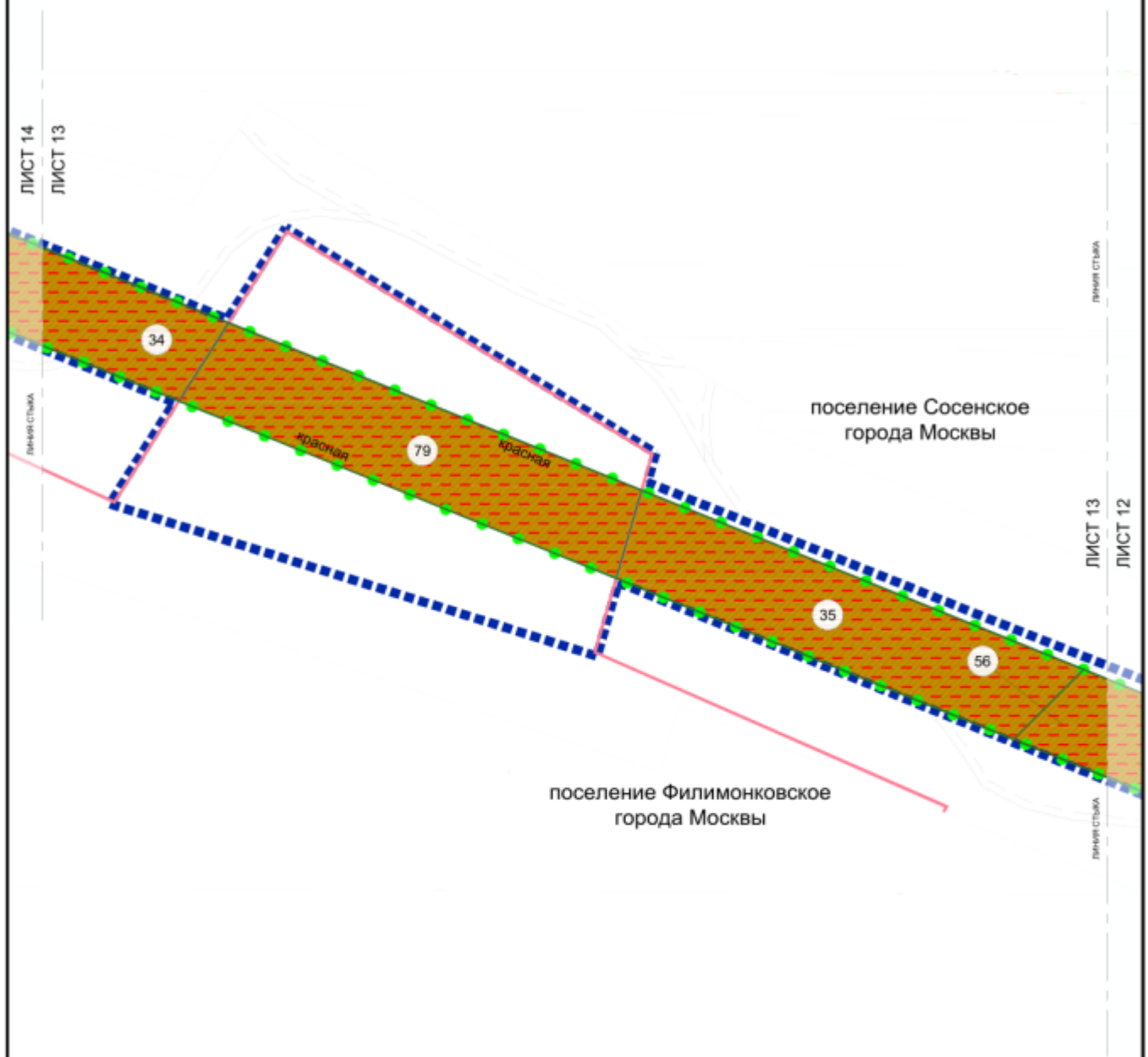
- подготовка проекта планировки территории
- существующих и планируемых элементов планировочной структуры
- образуемых и (или) изменяемых земельных участков

Масштаб 1:2000

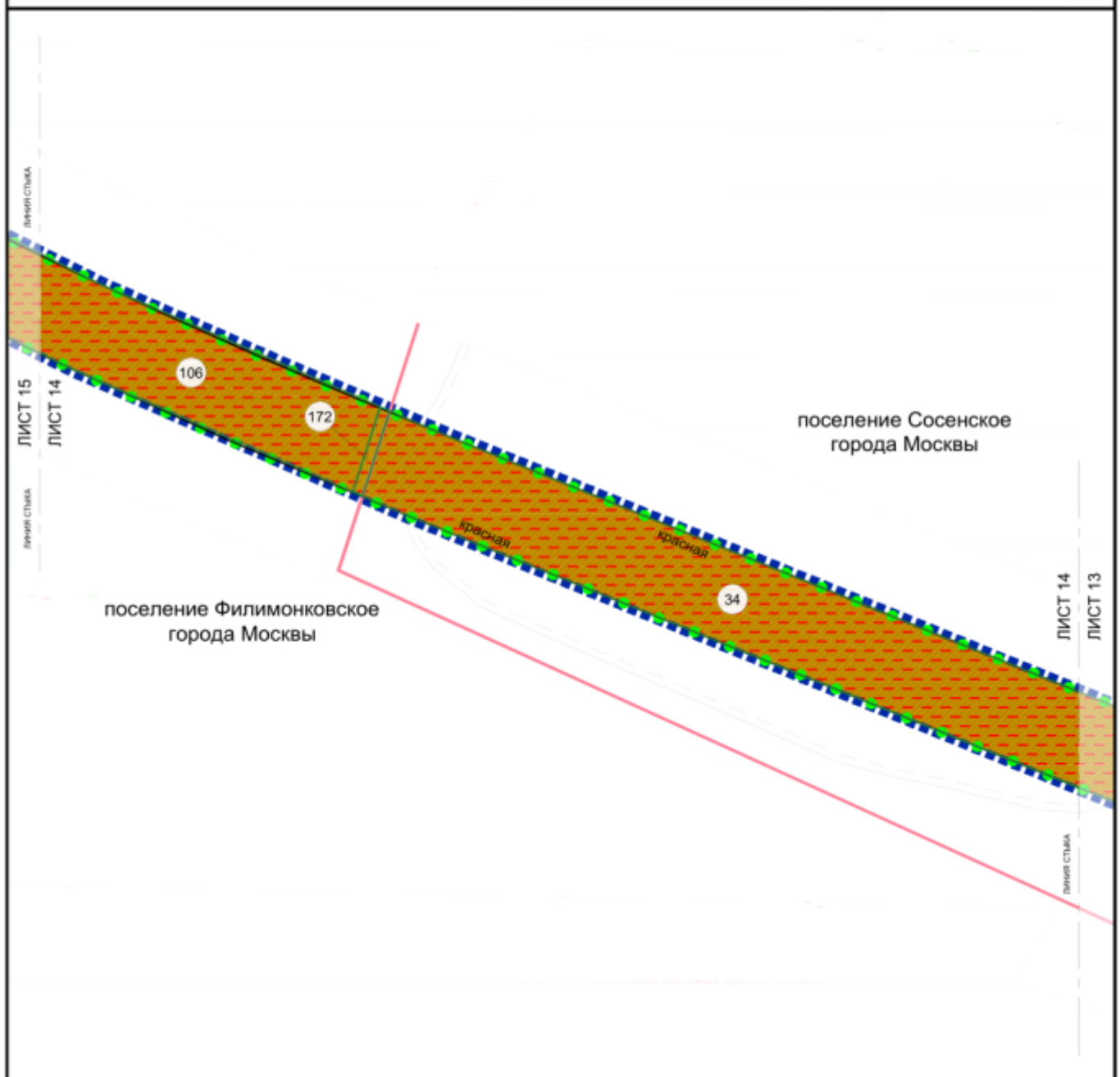
поселение Сосенское города Москвы

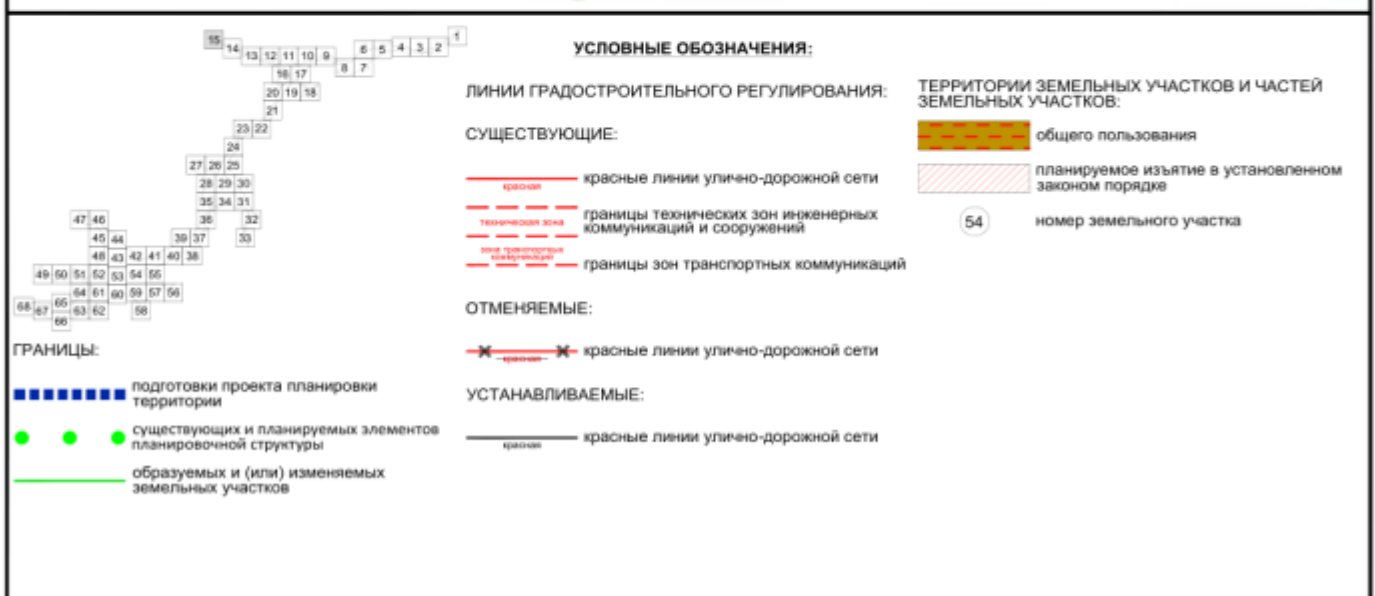
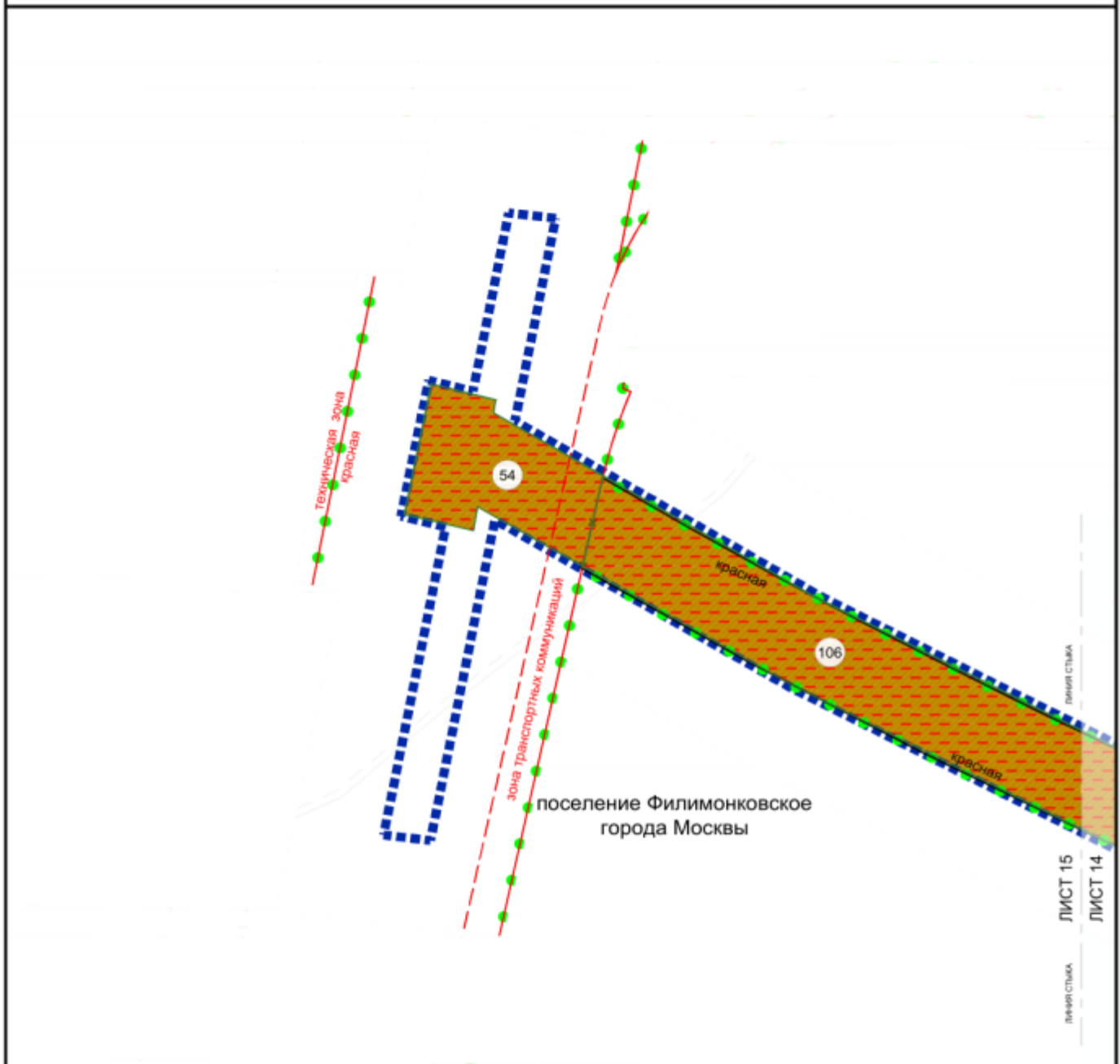
Лист 11 из 68

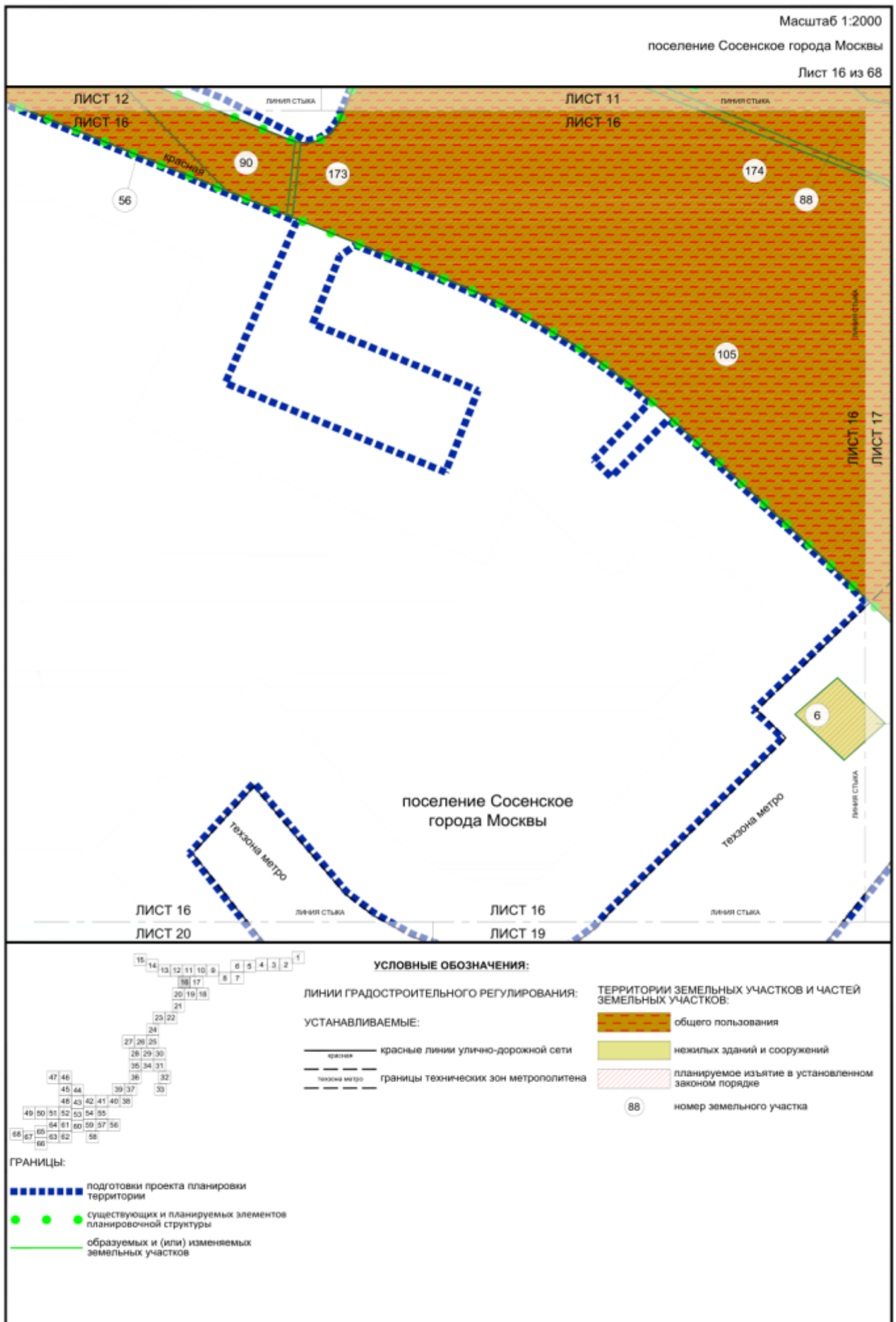




Масштаб 1:2000
поселение Сосенское города Москвы
поселение Филимонковское города Москвы
Лист 14 из 68





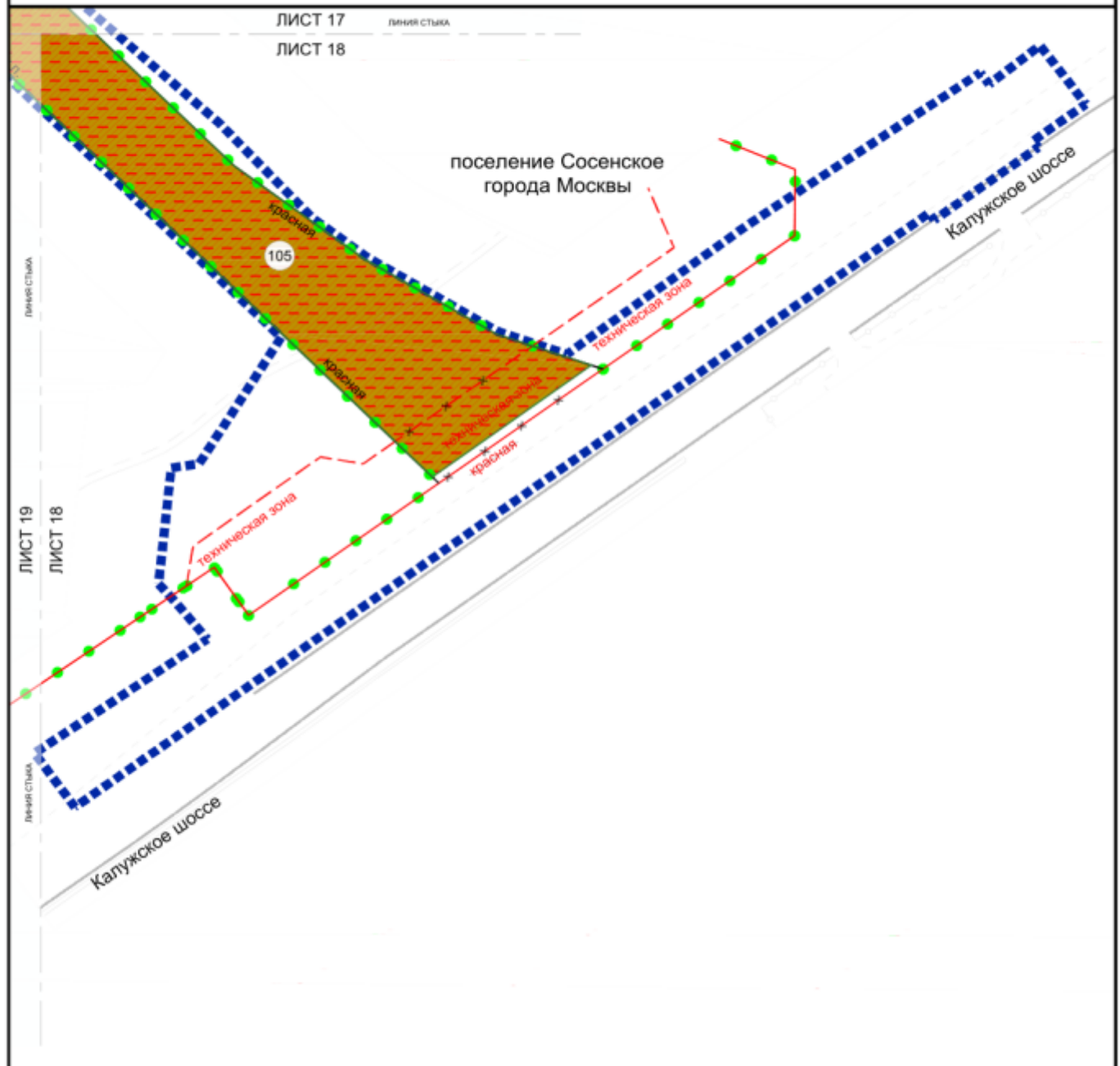


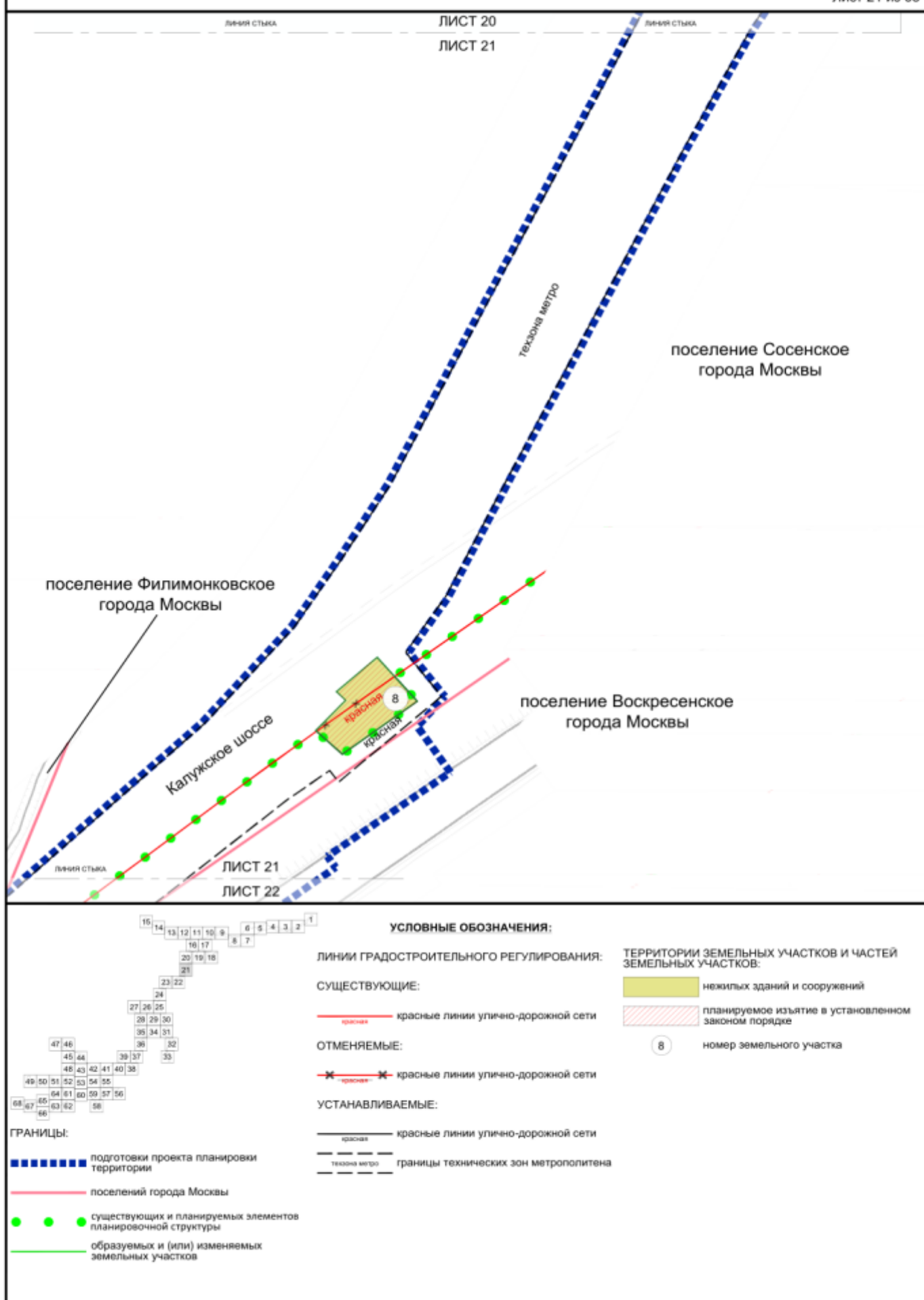
Масштаб 1:2000

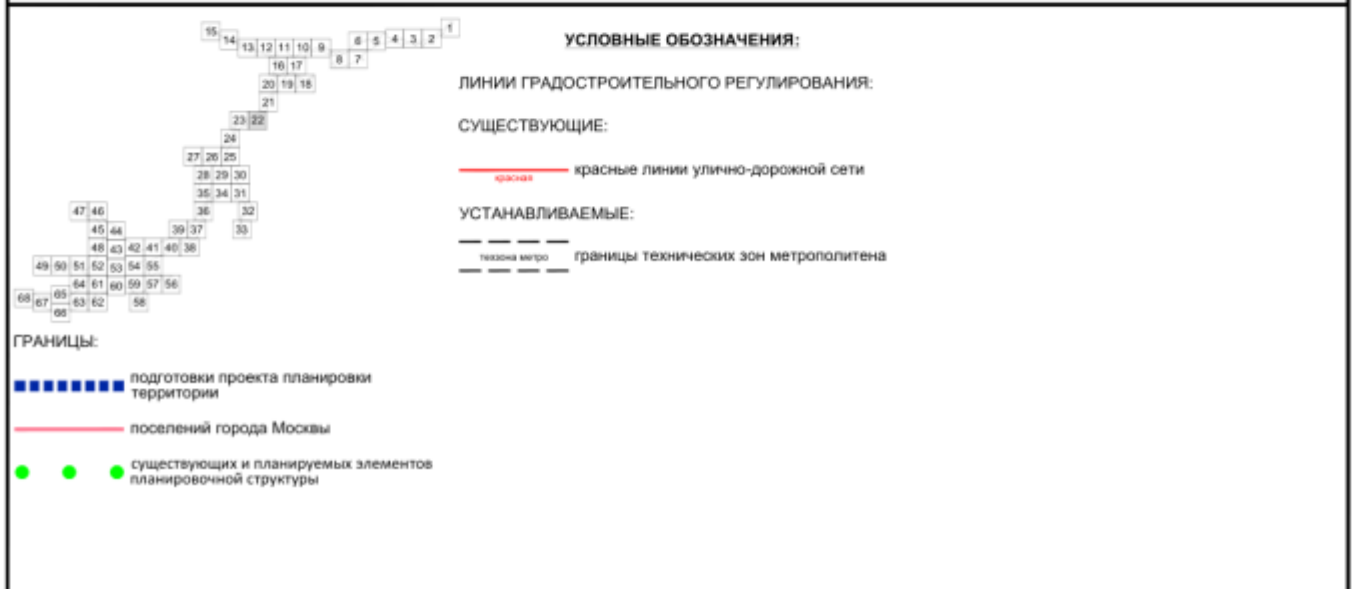
поселение Сосенское города Москвы

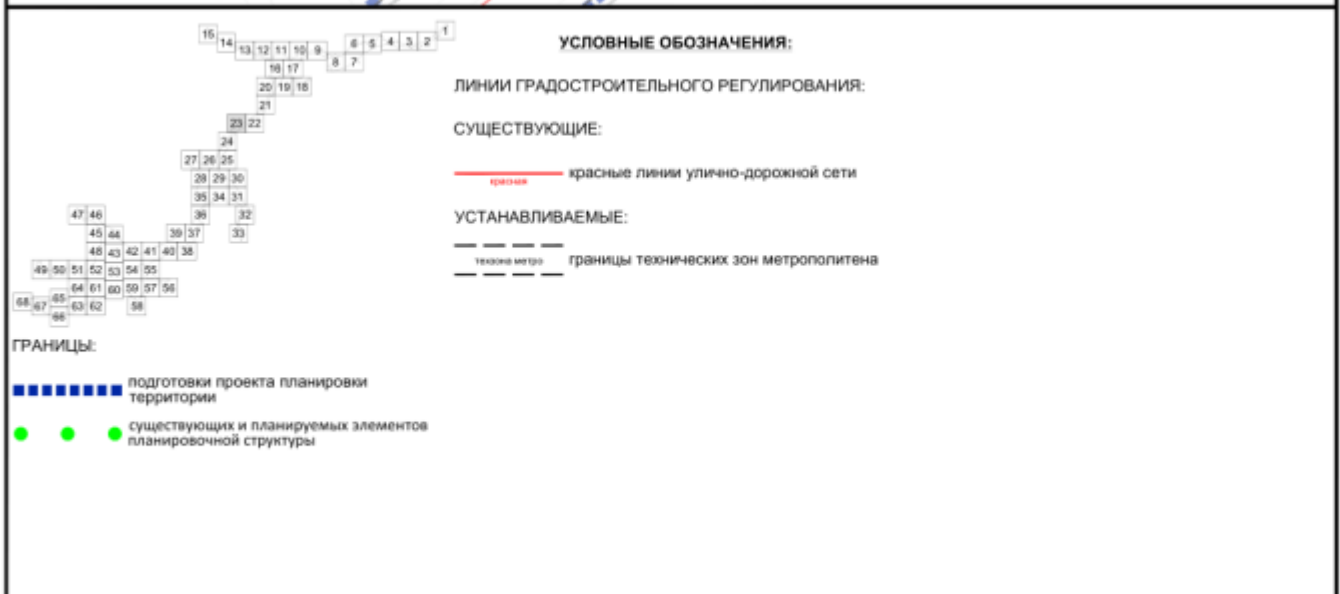
Лист 17 из 68







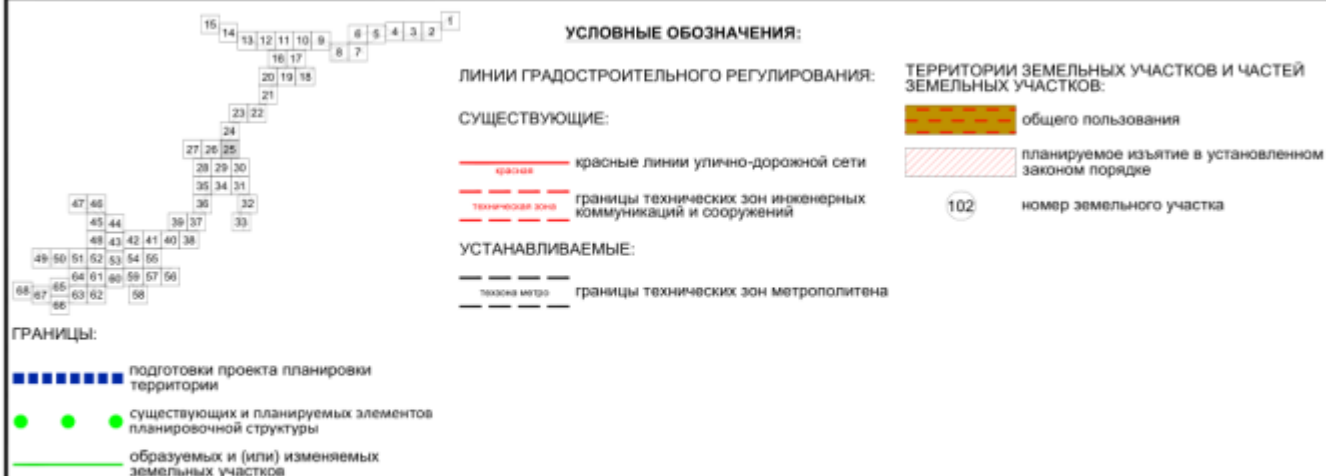
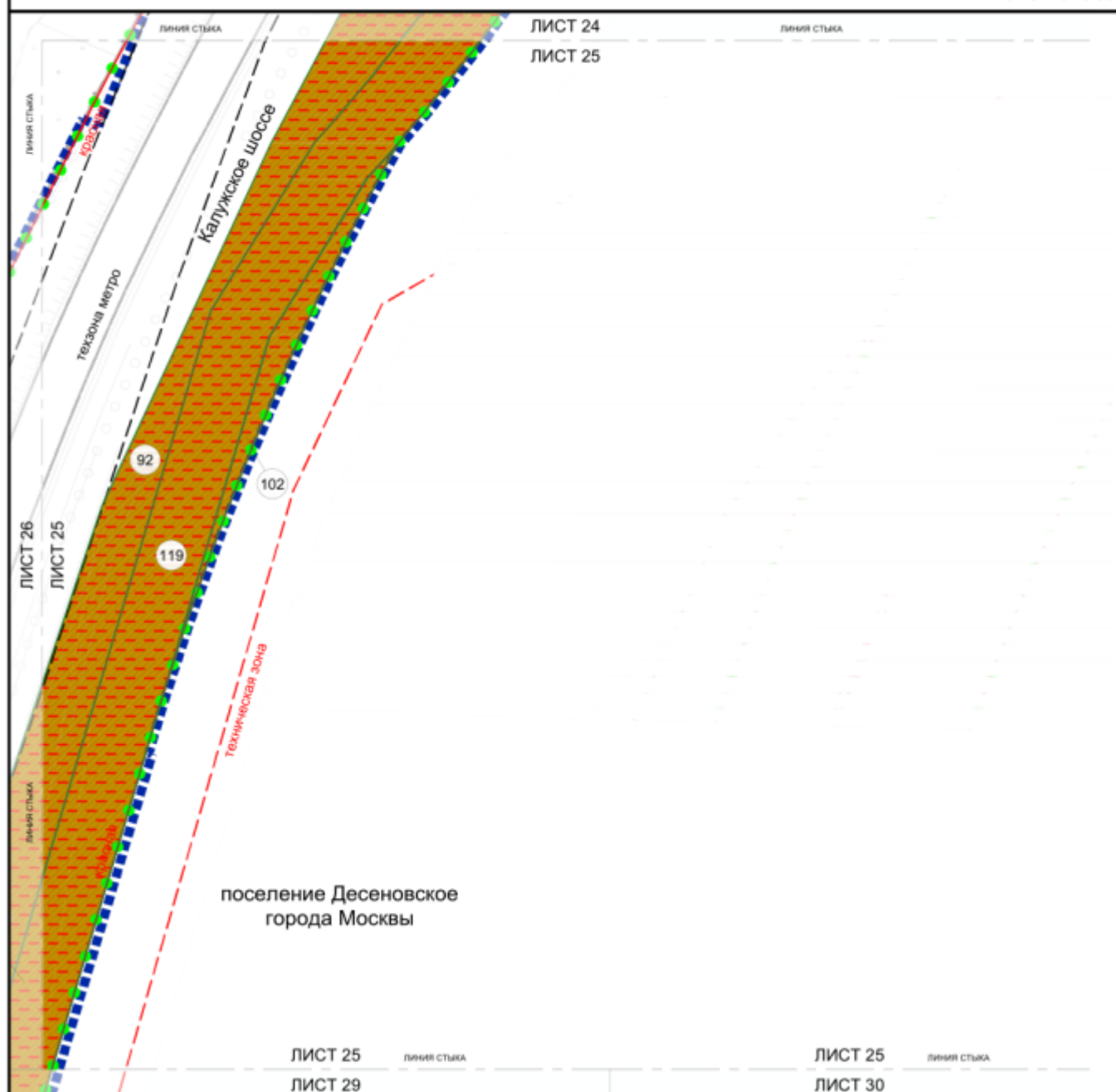




Масштаб 1:2000

поселение Десеновское города Москвы

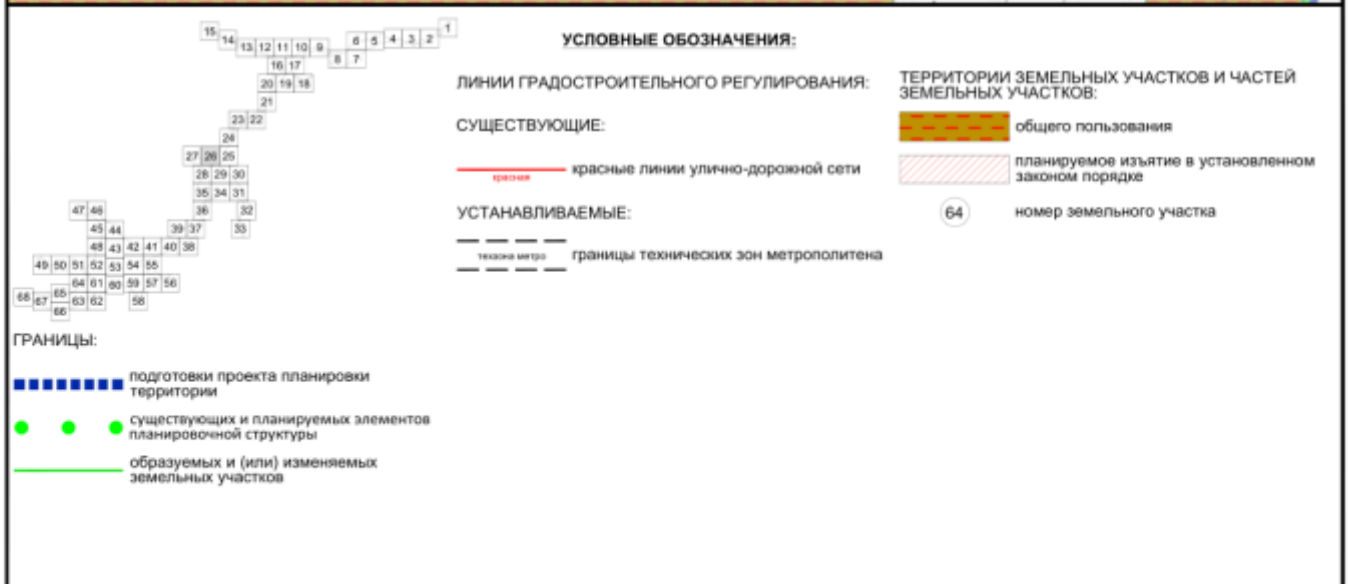
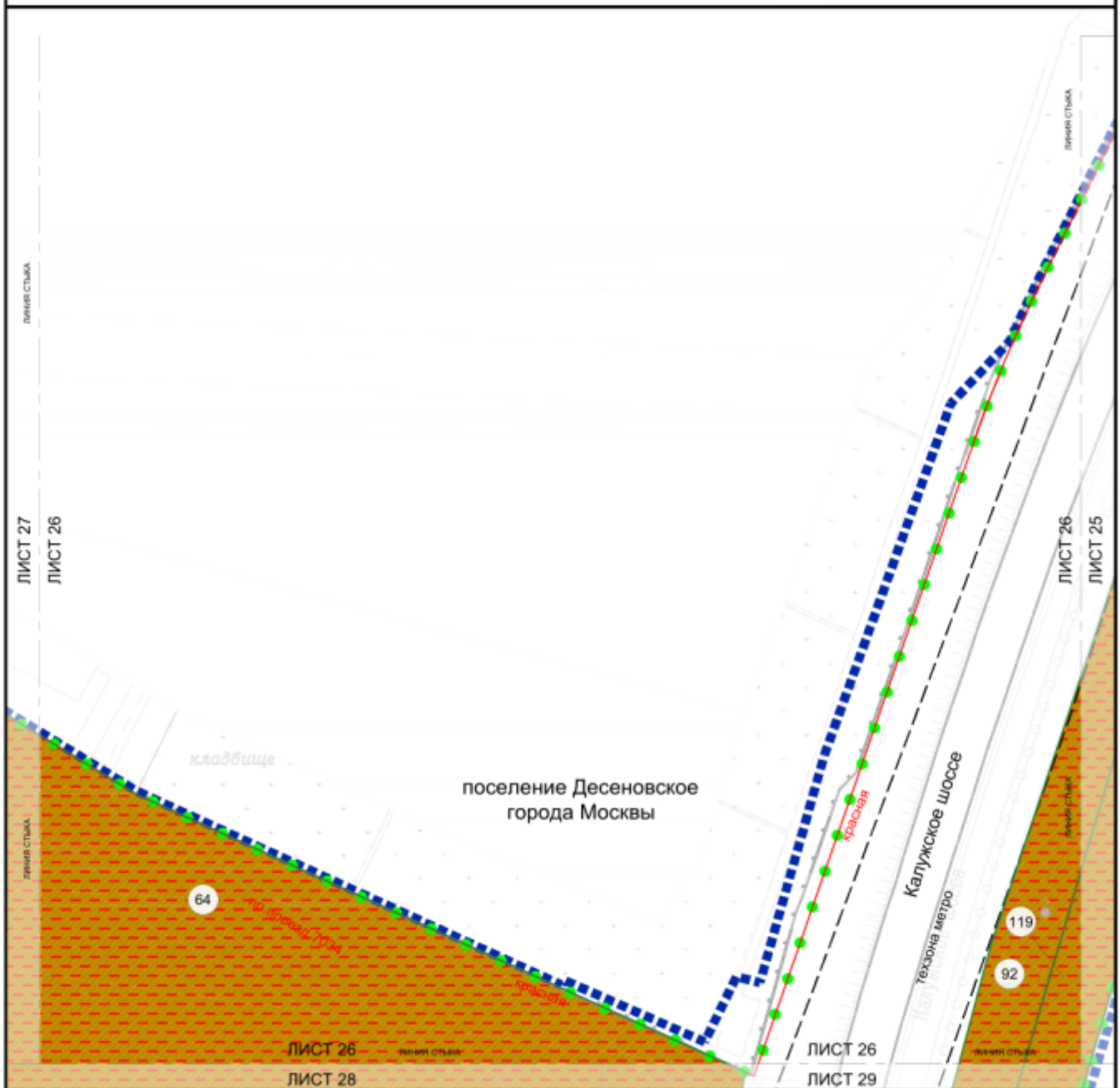
Лист 25 из 68



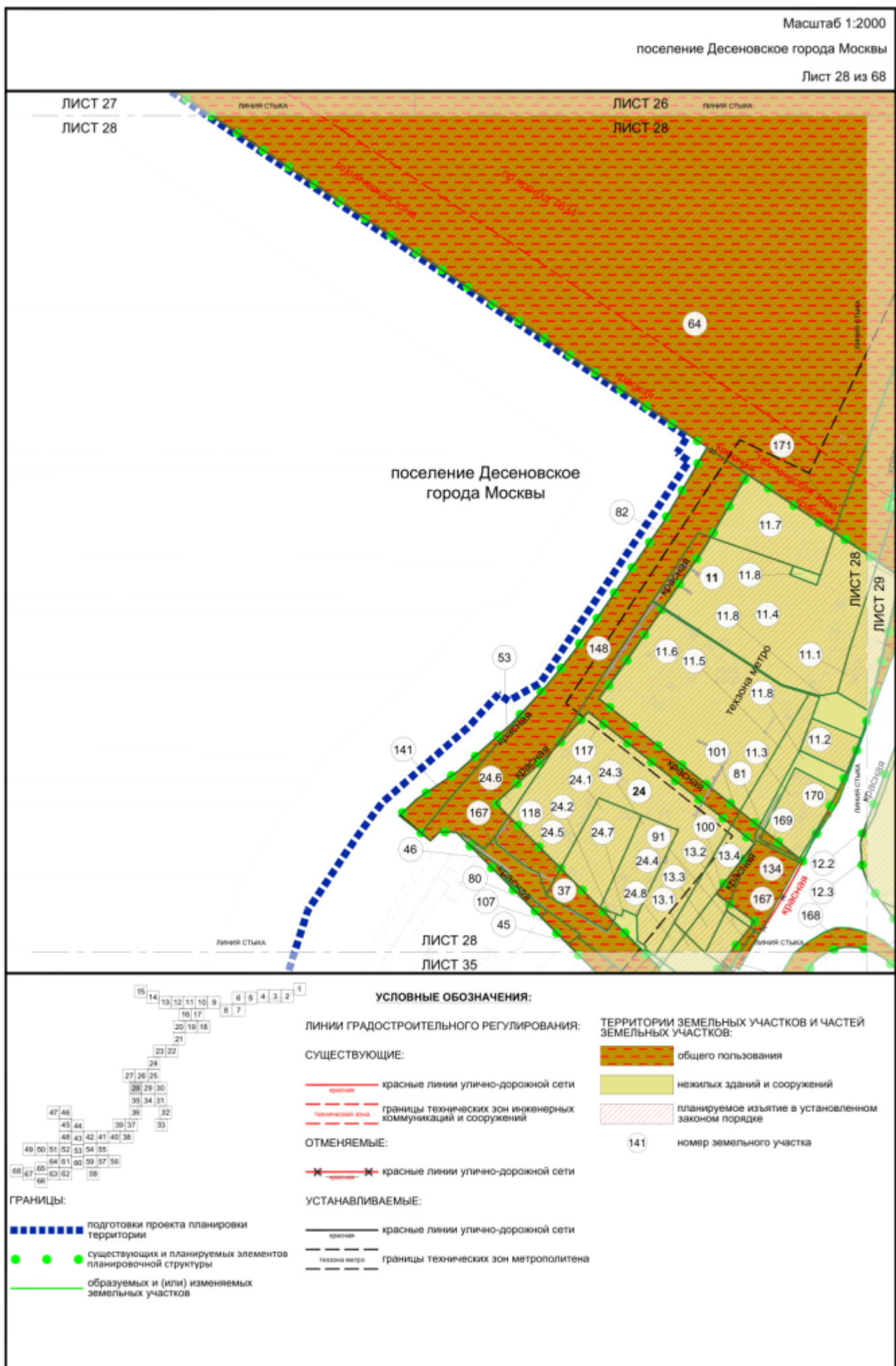
Масштаб 1:2000

поселение Десеновское города Москвы

Лист 26 из 68



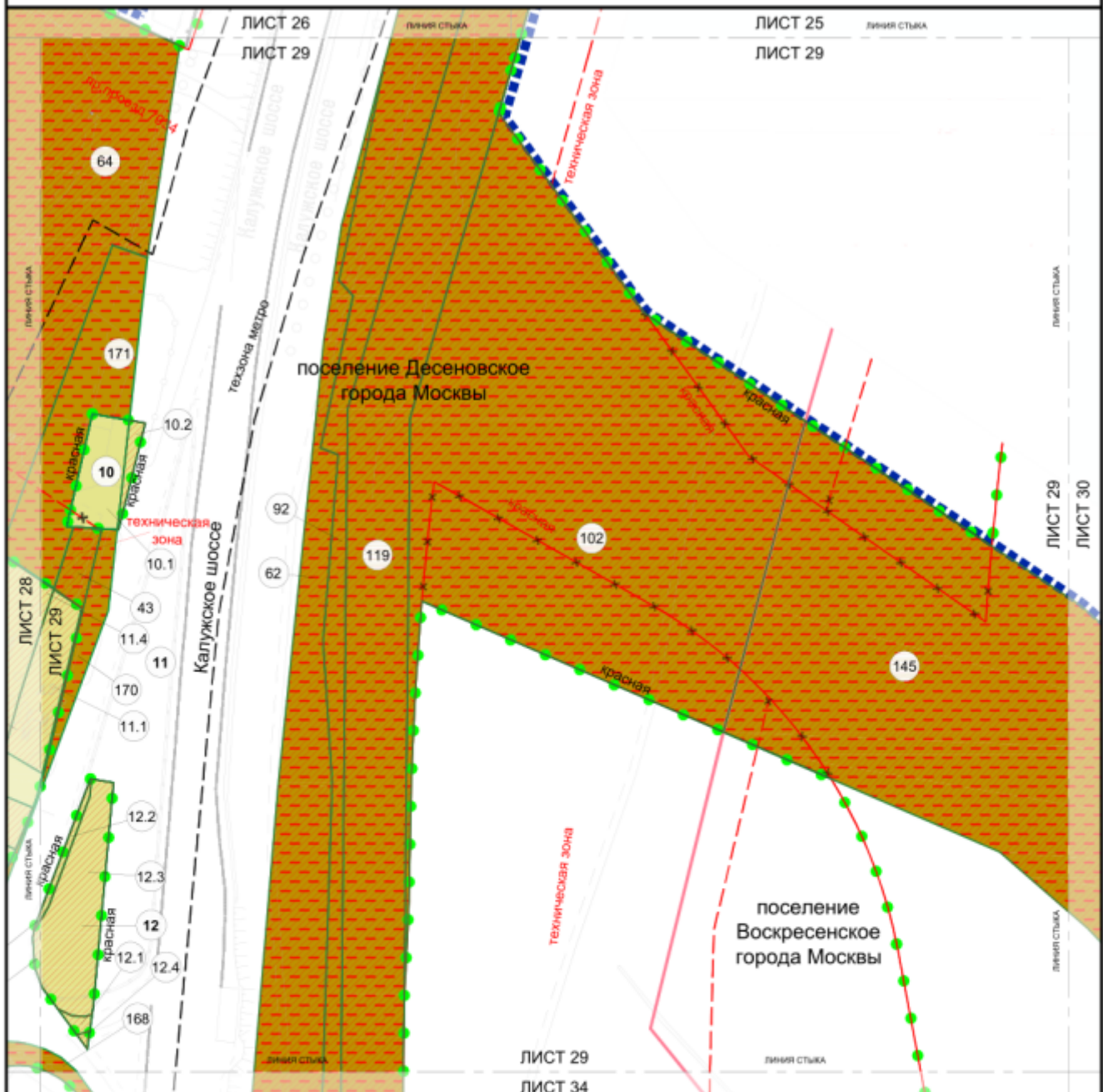




Масштаб 1:2000

поселение Десеновское города Москвы
поселение Воскресенское города Москвы

Лист 29 из 68

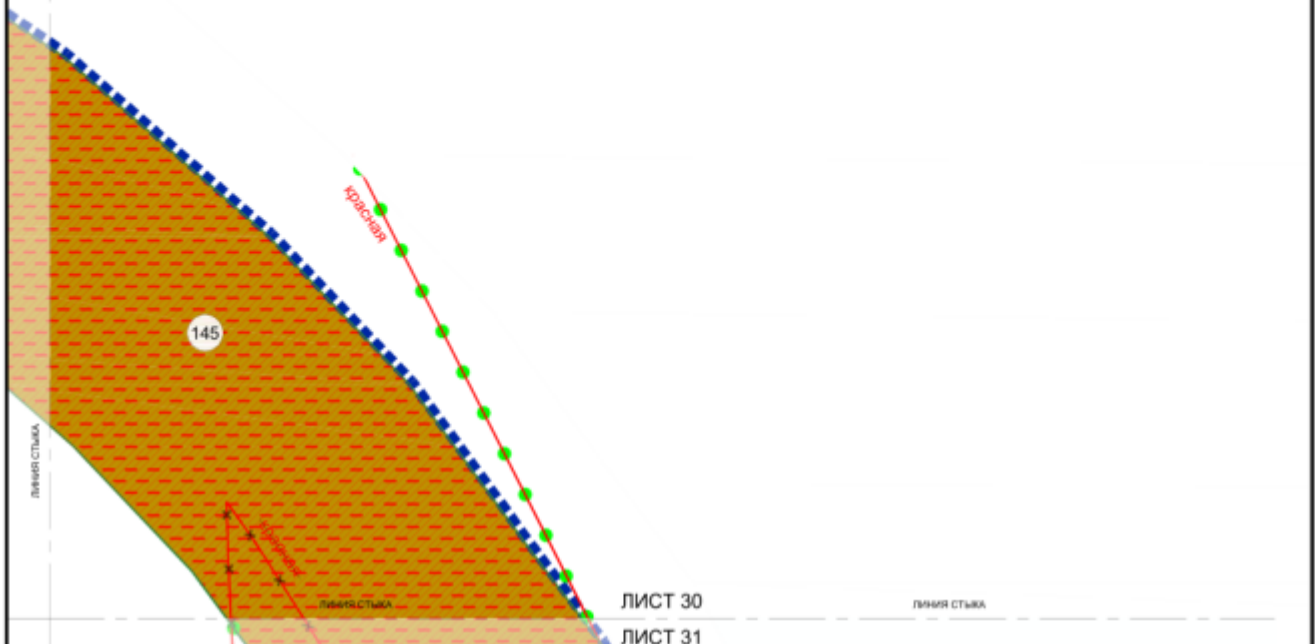


ЛИСТ 25

линия стыка

ЛИСТ 30

линия стыка

ЛИСТ 29
ЛИСТ 30поселение Воскресенское
города Москвы

УСЛОВНЫЕ ОБОЗНАЧЕНИЯ:

ЛИНИИ ГРАДОСТРОИТЕЛЬНОГО РЕГУЛИРОВАНИЯ:

СУЩЕСТВУЮЩИЕ:

— красная — красные линии улично-дорожной сети

ОТМЕНЯЕМЫЕ:

— красная — красные линии улично-дорожной сети

ТЕРРИТОРИИ ЗЕМЕЛЬНЫХ УЧАСТКОВ И ЧАСТЕЙ
ЗЕМЕЛЬНЫХ УЧАСТКОВ:

общего пользования

планируемое изъятие в установленном
законом порядке

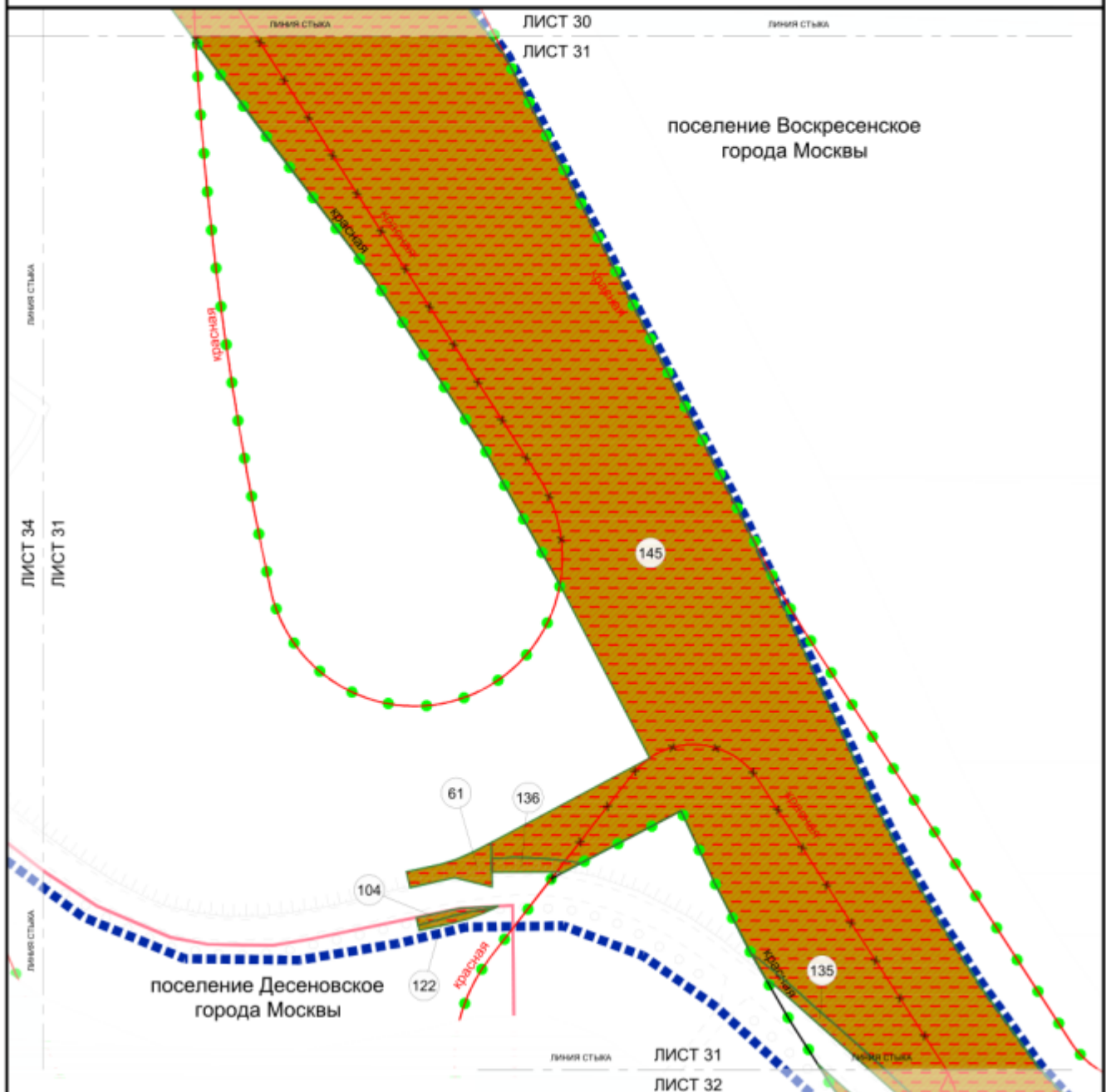
145 номер земельного участка



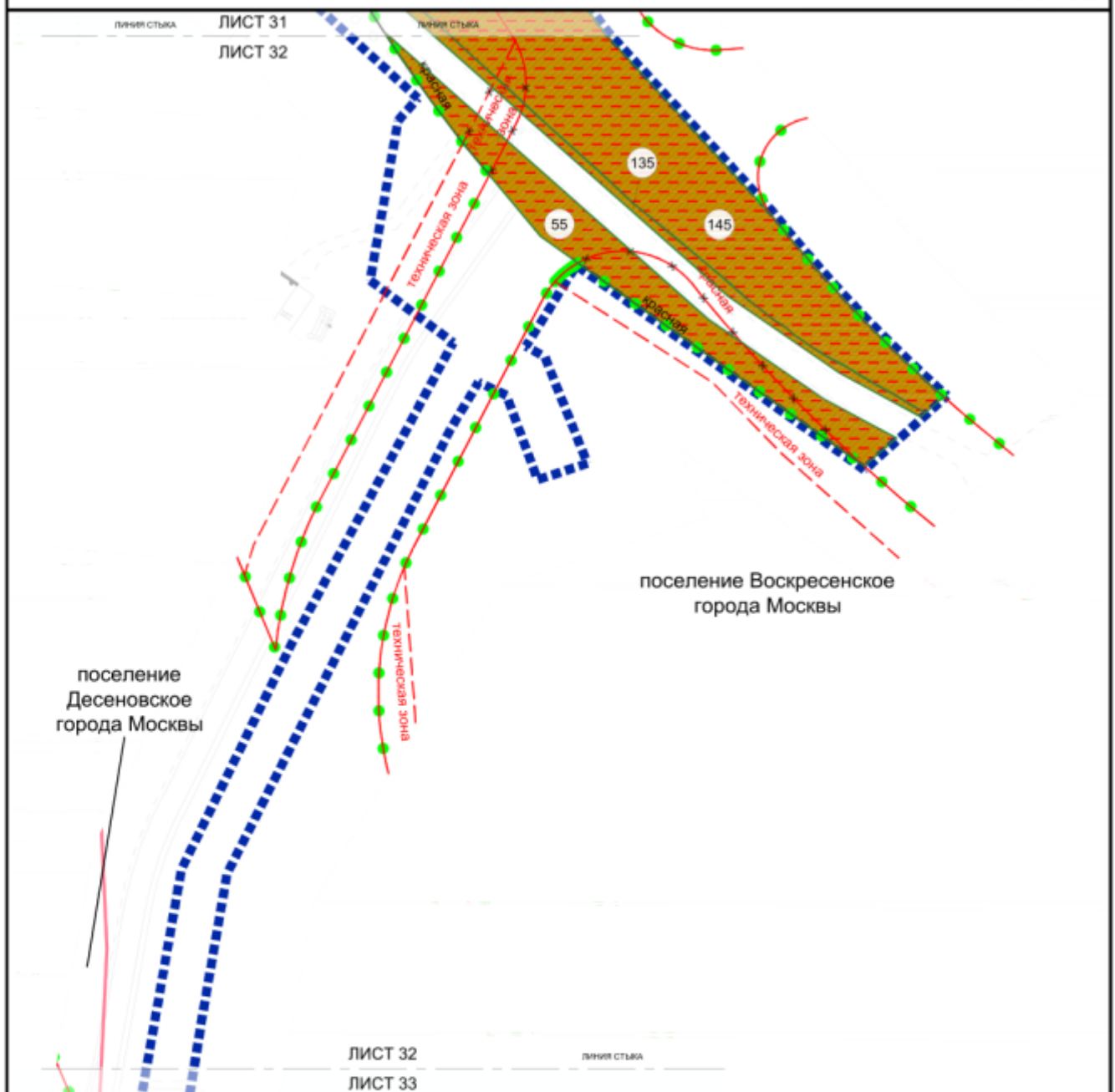
ГРАНИЦЫ:

подготовки проекта планировки
территориисуществующих и планируемых элементов
планировочной структурыобразуемых и (или) изменяемых
земельных участков

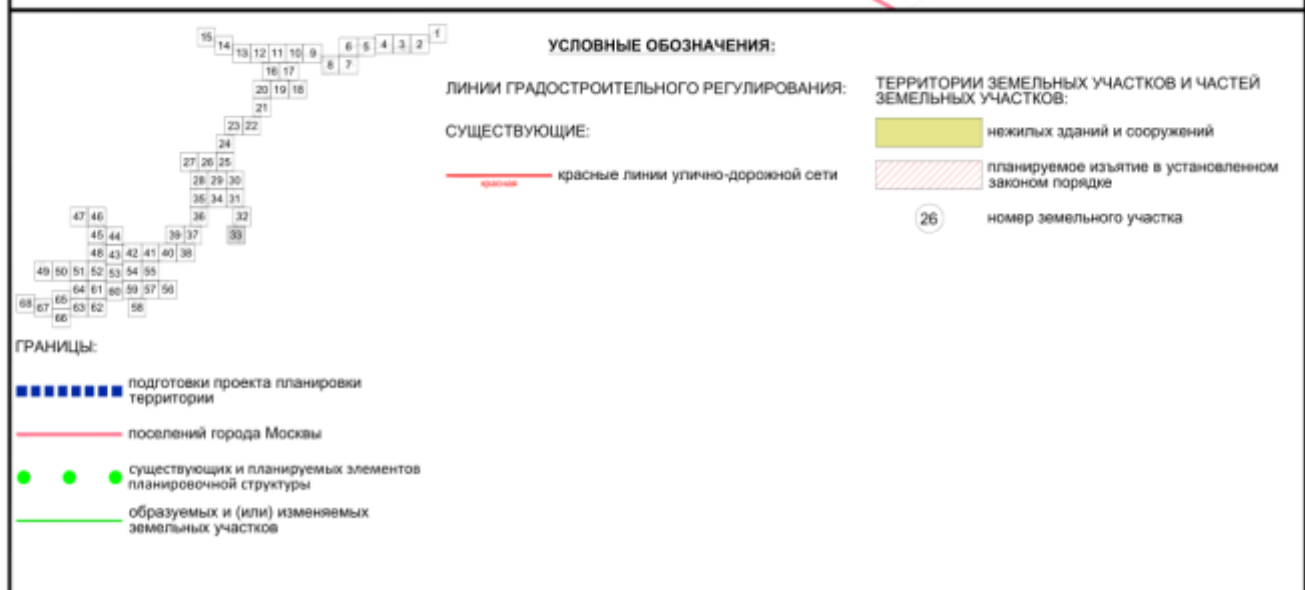
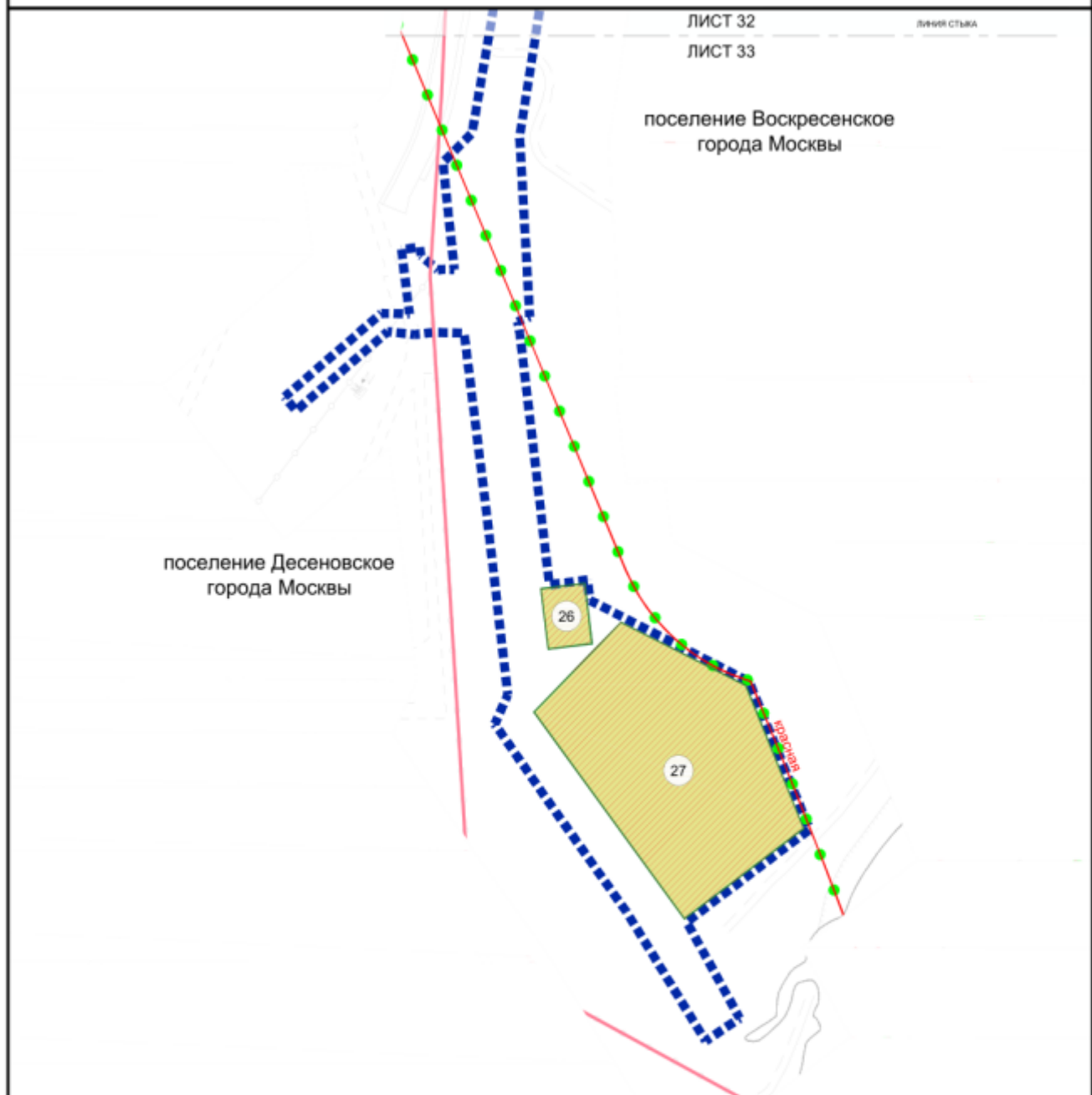
Масштаб 1:2000
поселение Воскресенское города Москвы
поселение Десеновское города Москвы
Лист 31 из 68



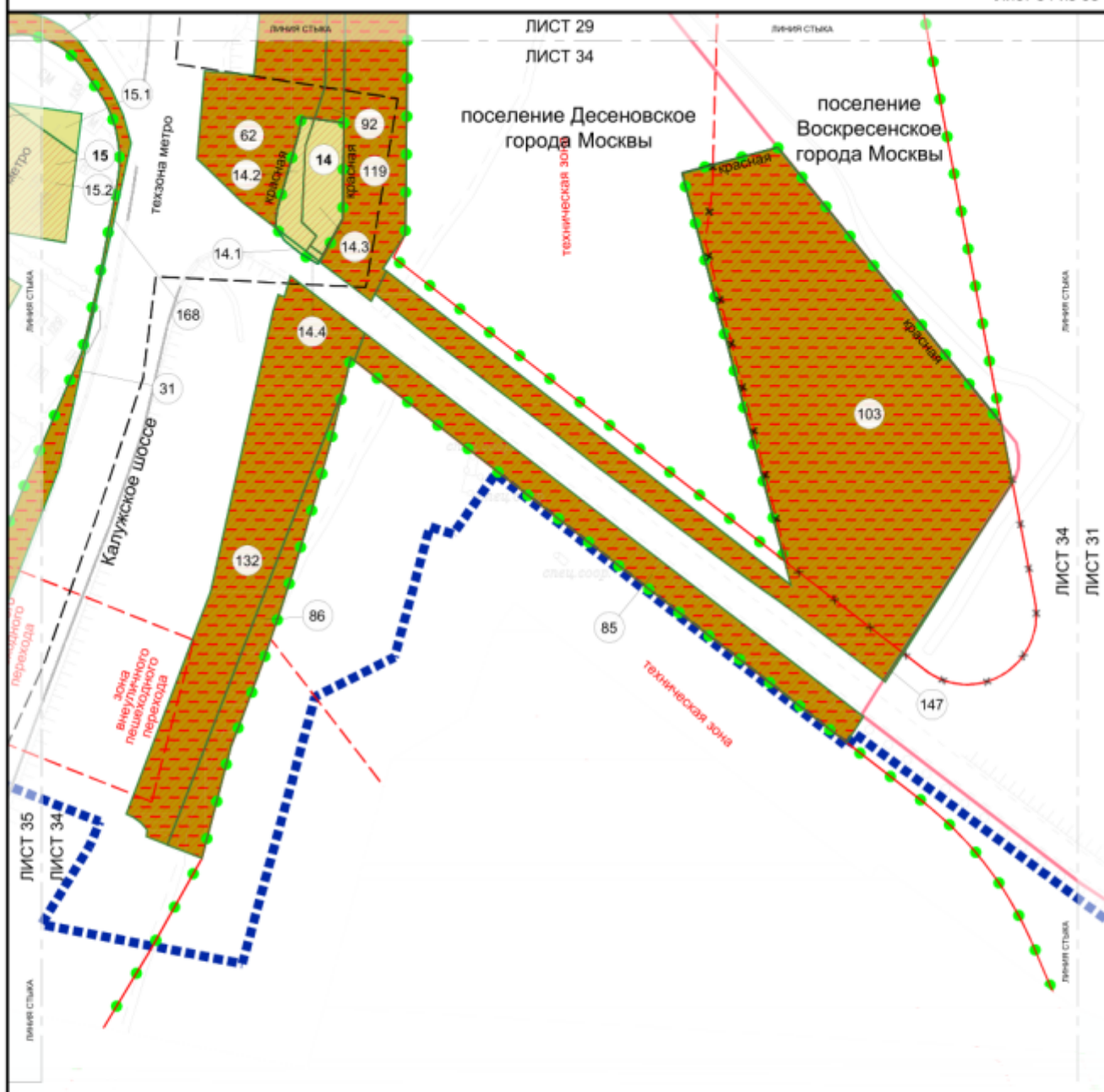
Масштаб 1:2000
поселение Воскресенское города Москвы
поселение Десеновское города Москвы
Лист 32 из 68

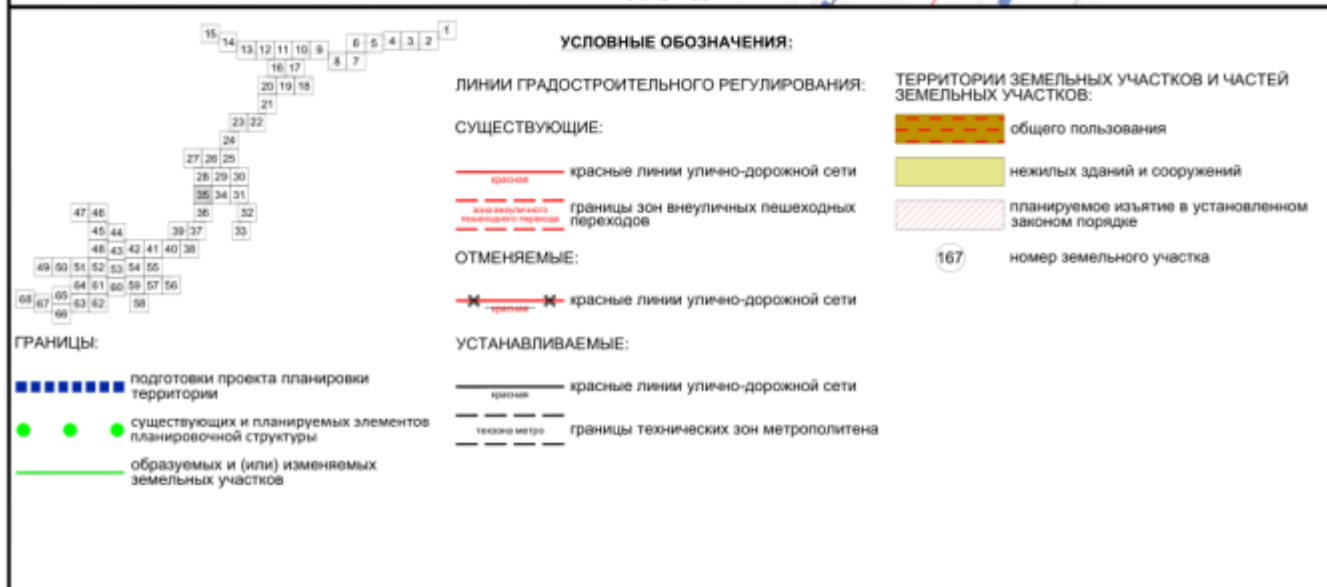


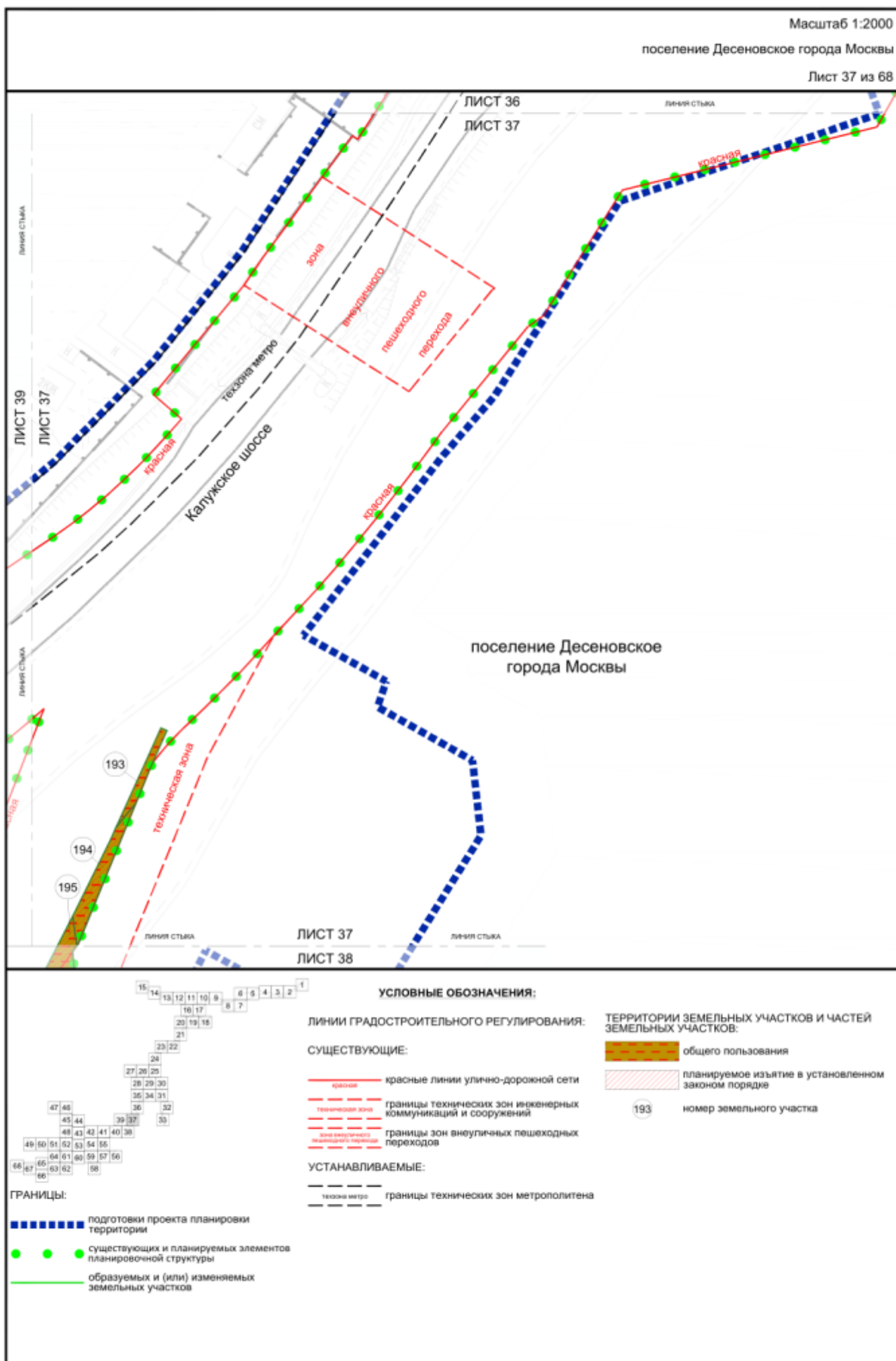
Масштаб 1:2000
поселение Воскресенское города Москвы
поселение Десеновское города Москвы
Лист 33 из 68



Масштаб 1:2000
поселение Воскресенское города Москвы
поселение Десеновское города Москвы
Лист 34 из 68





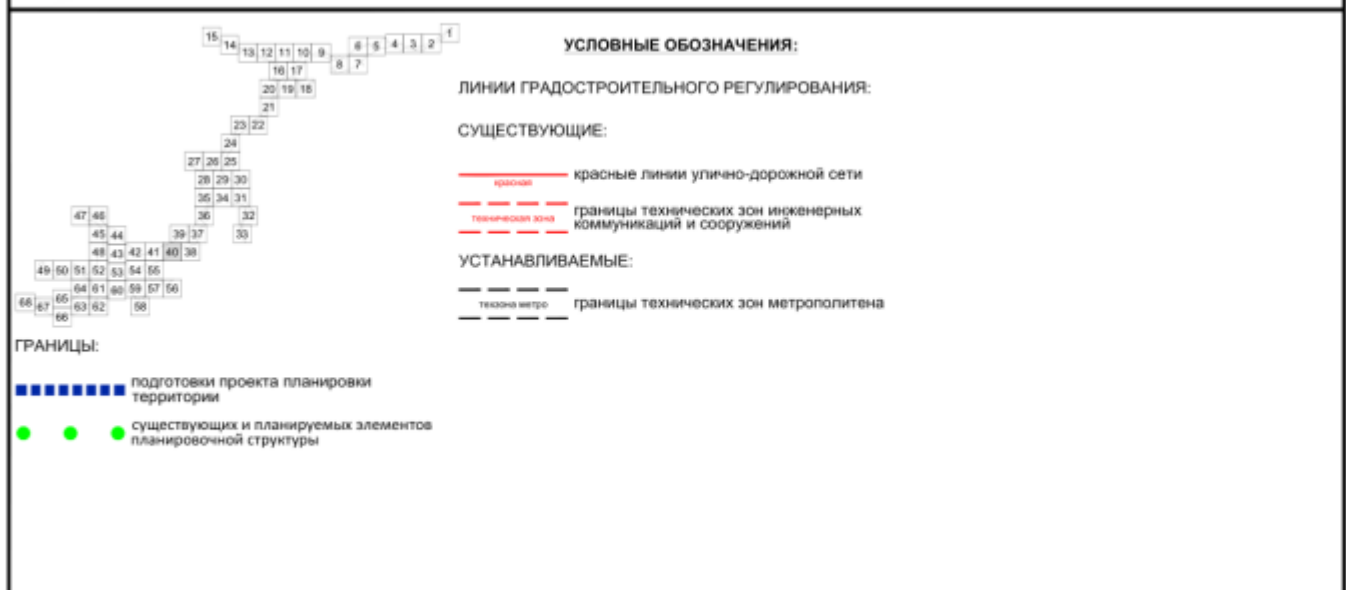



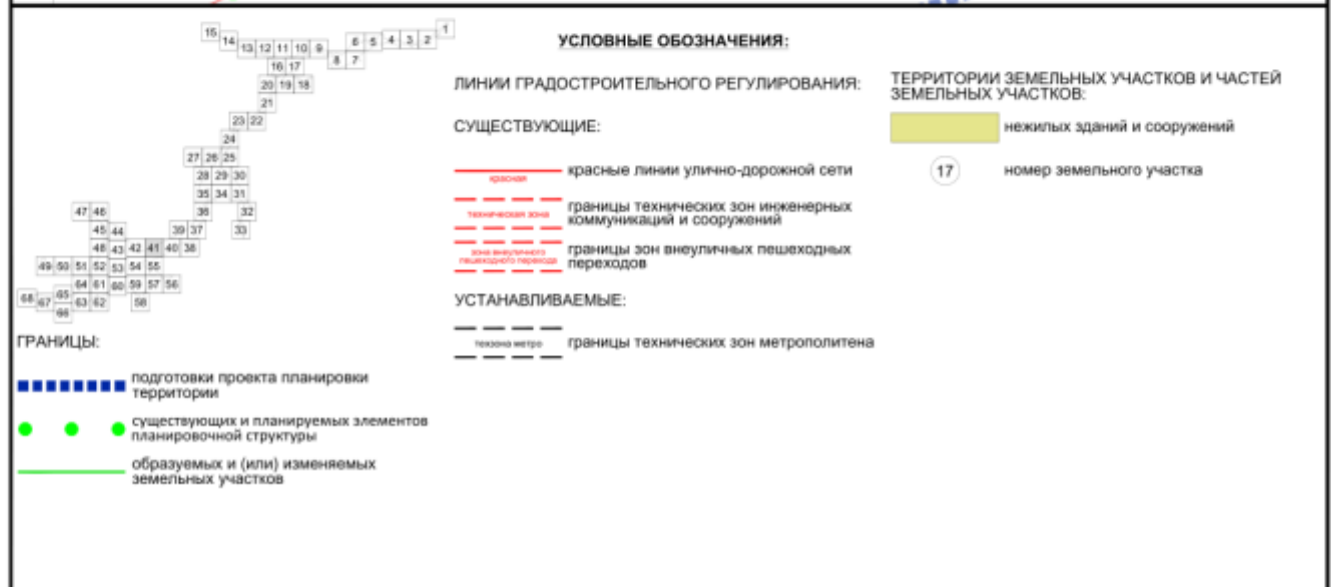
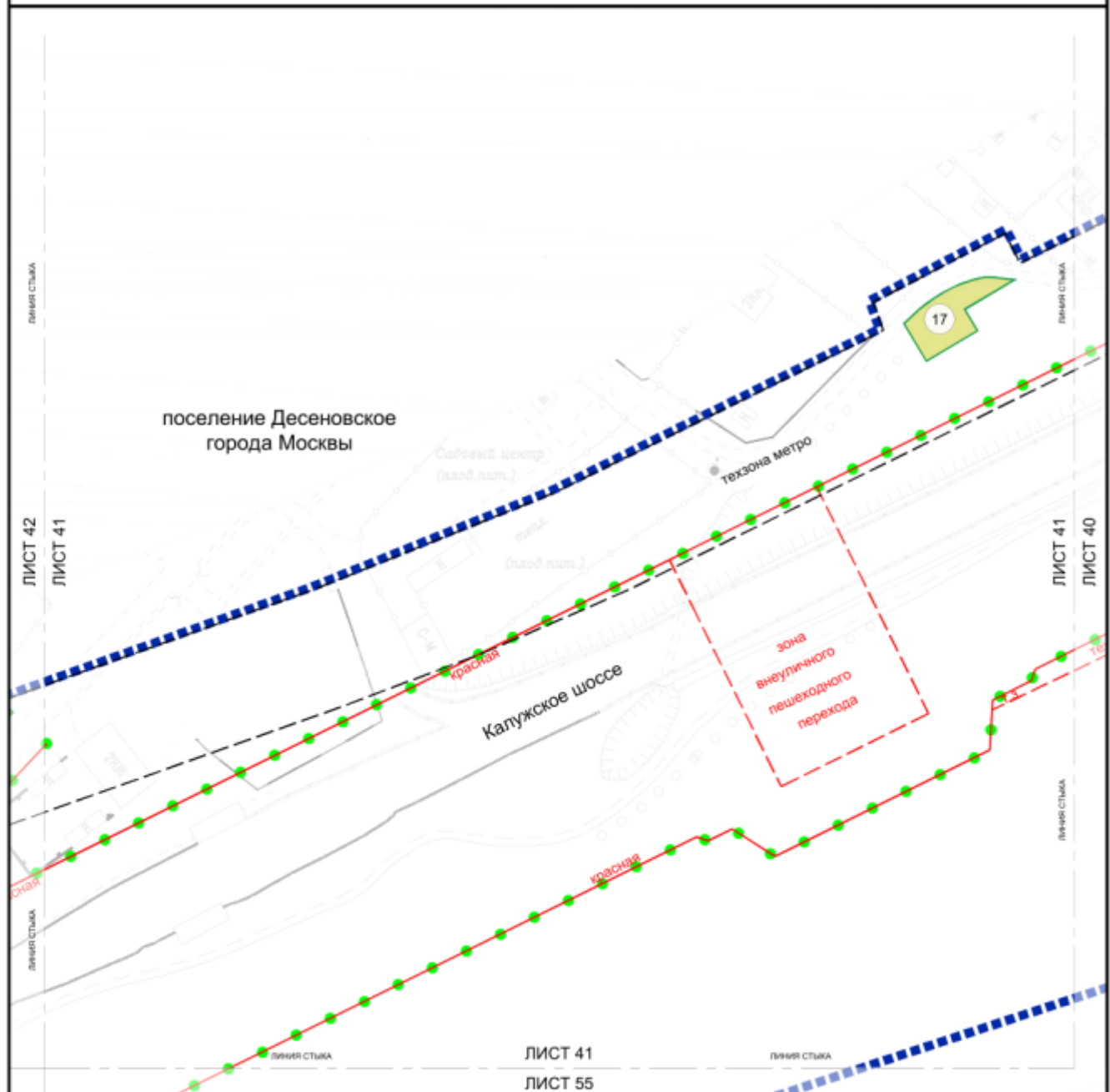


Масштаб 1:2000

поселение Десеновское города Москвы

Лист 40 из 68

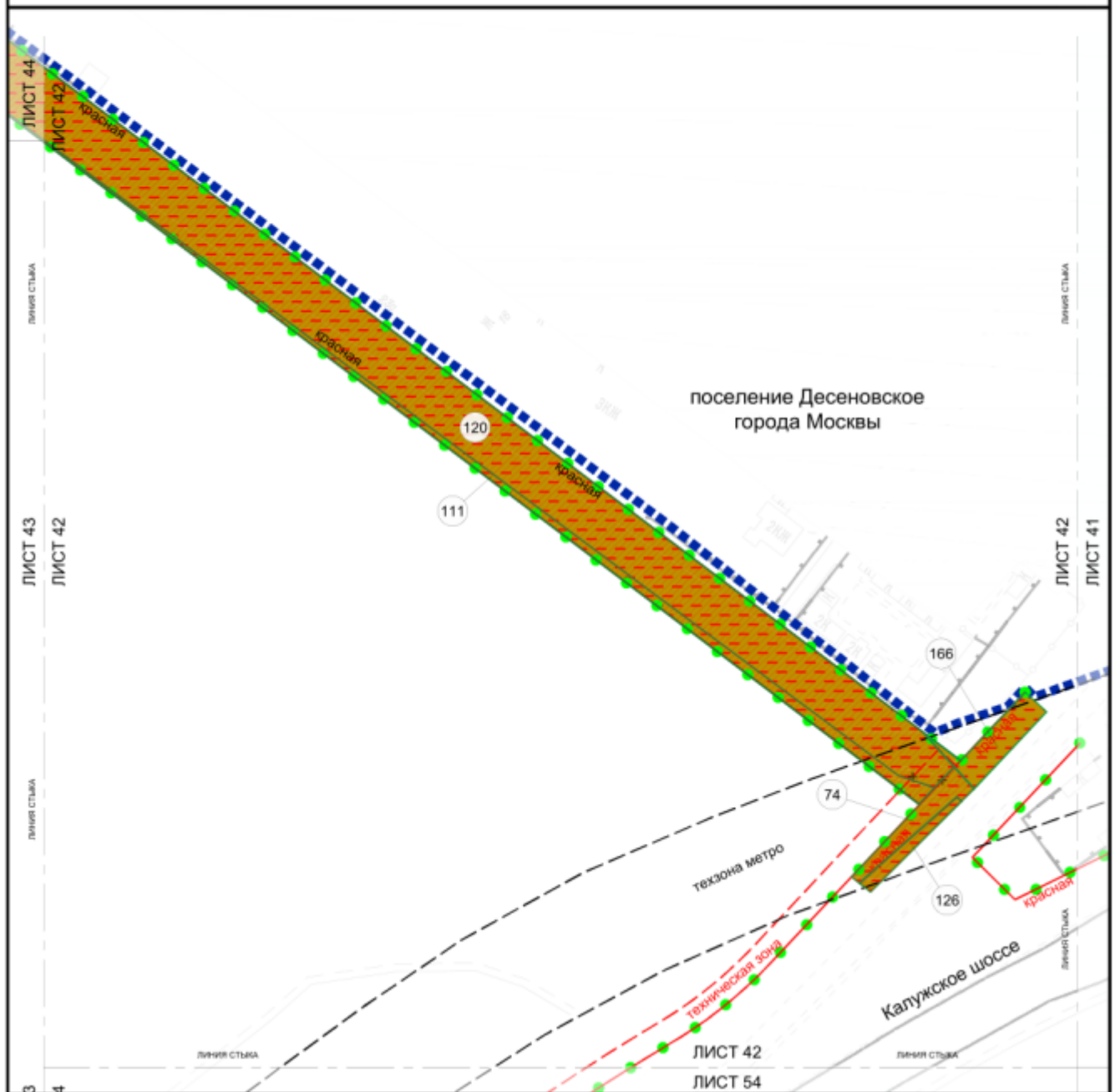


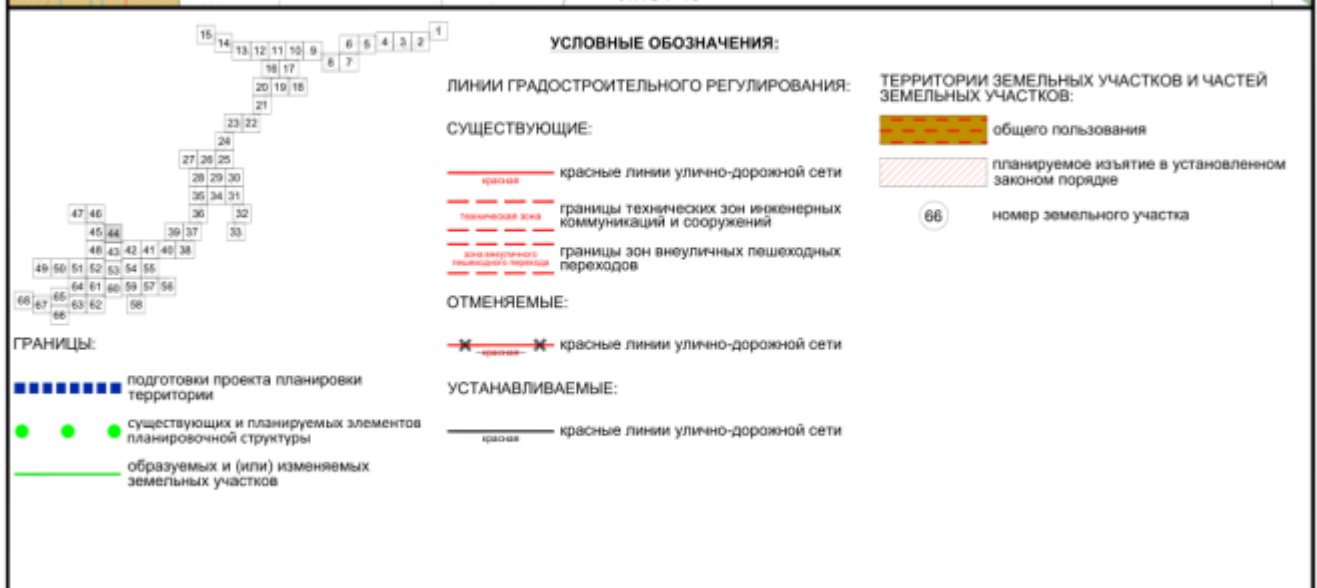
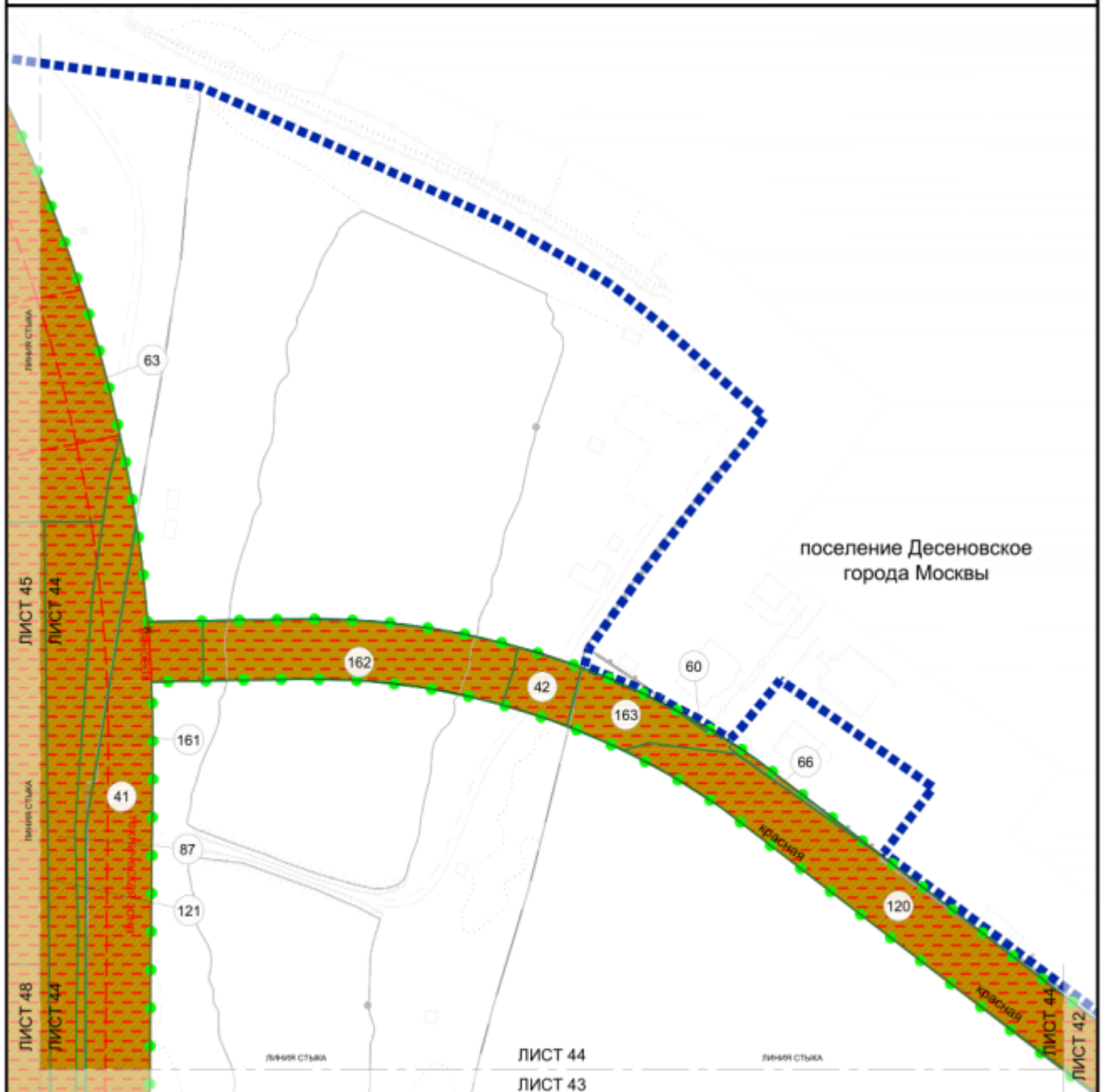


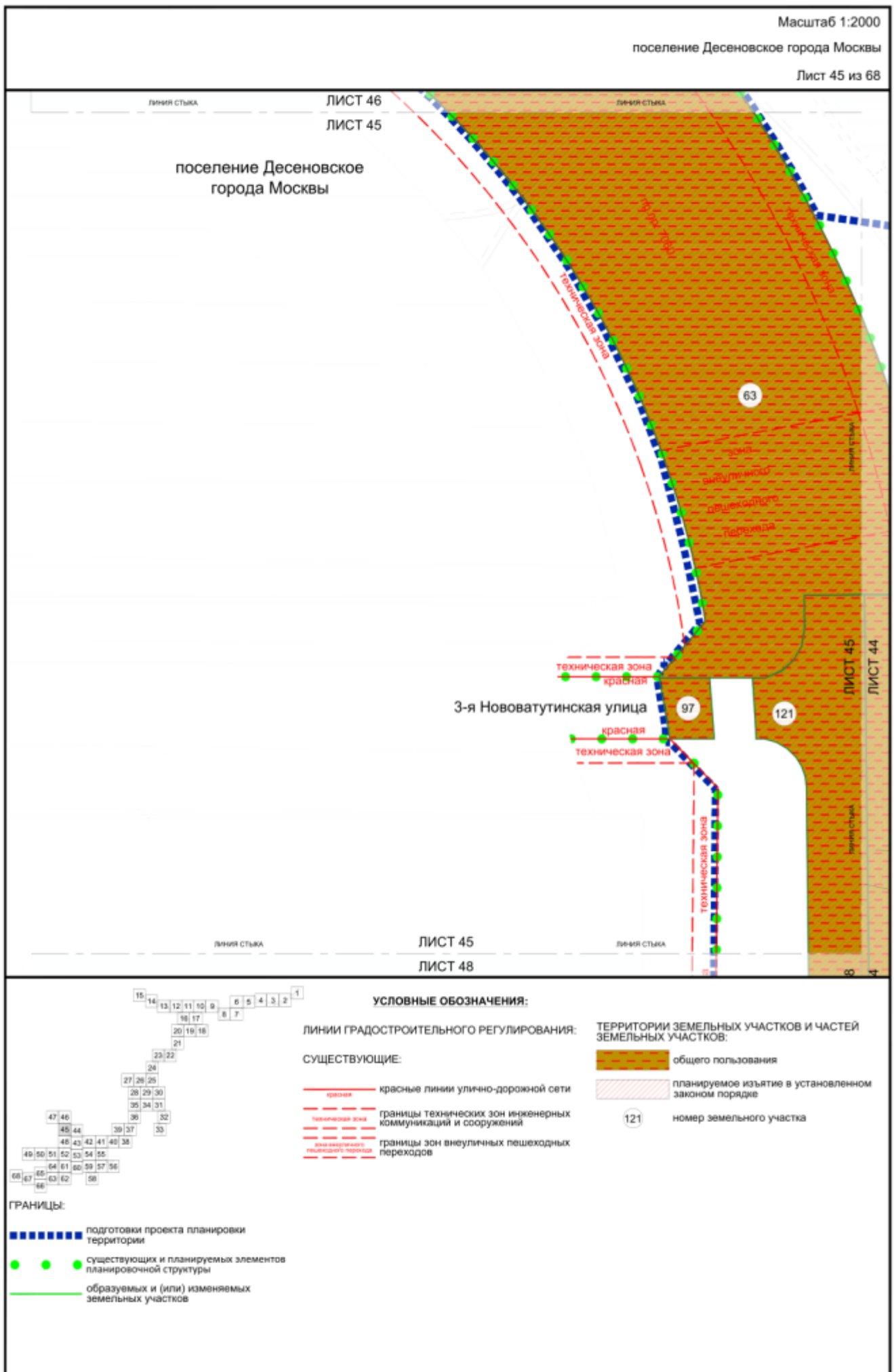
Масштаб 1:2000

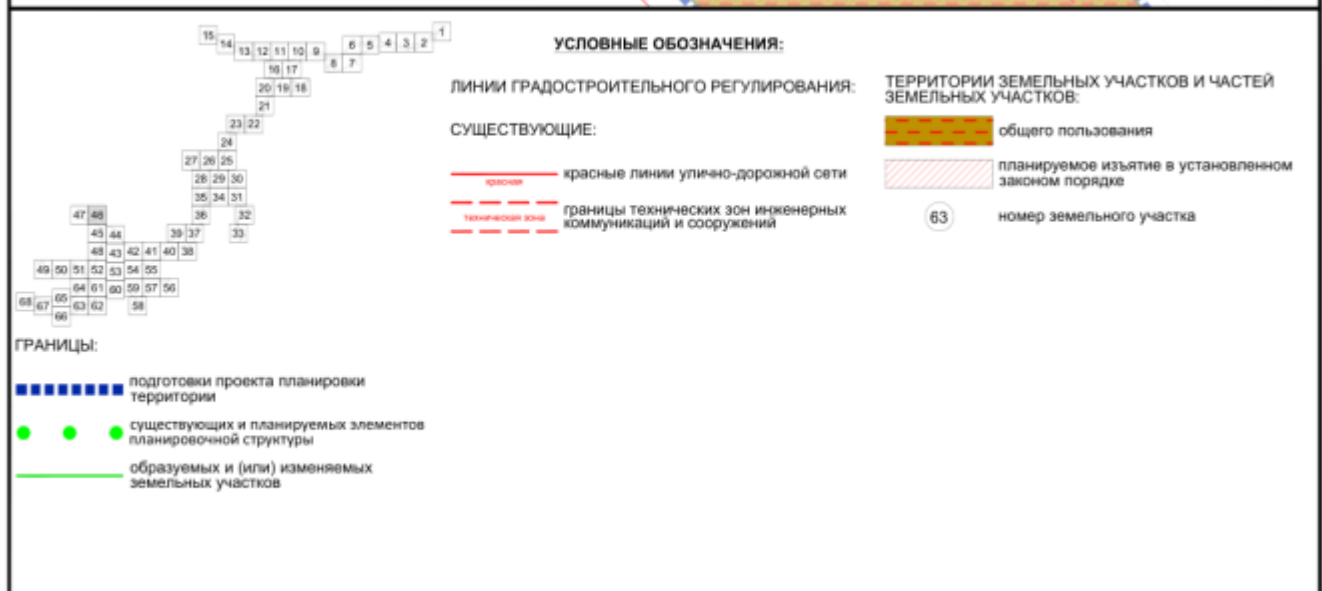

поселение Десеновское города Москвы

Лист 42 из 68





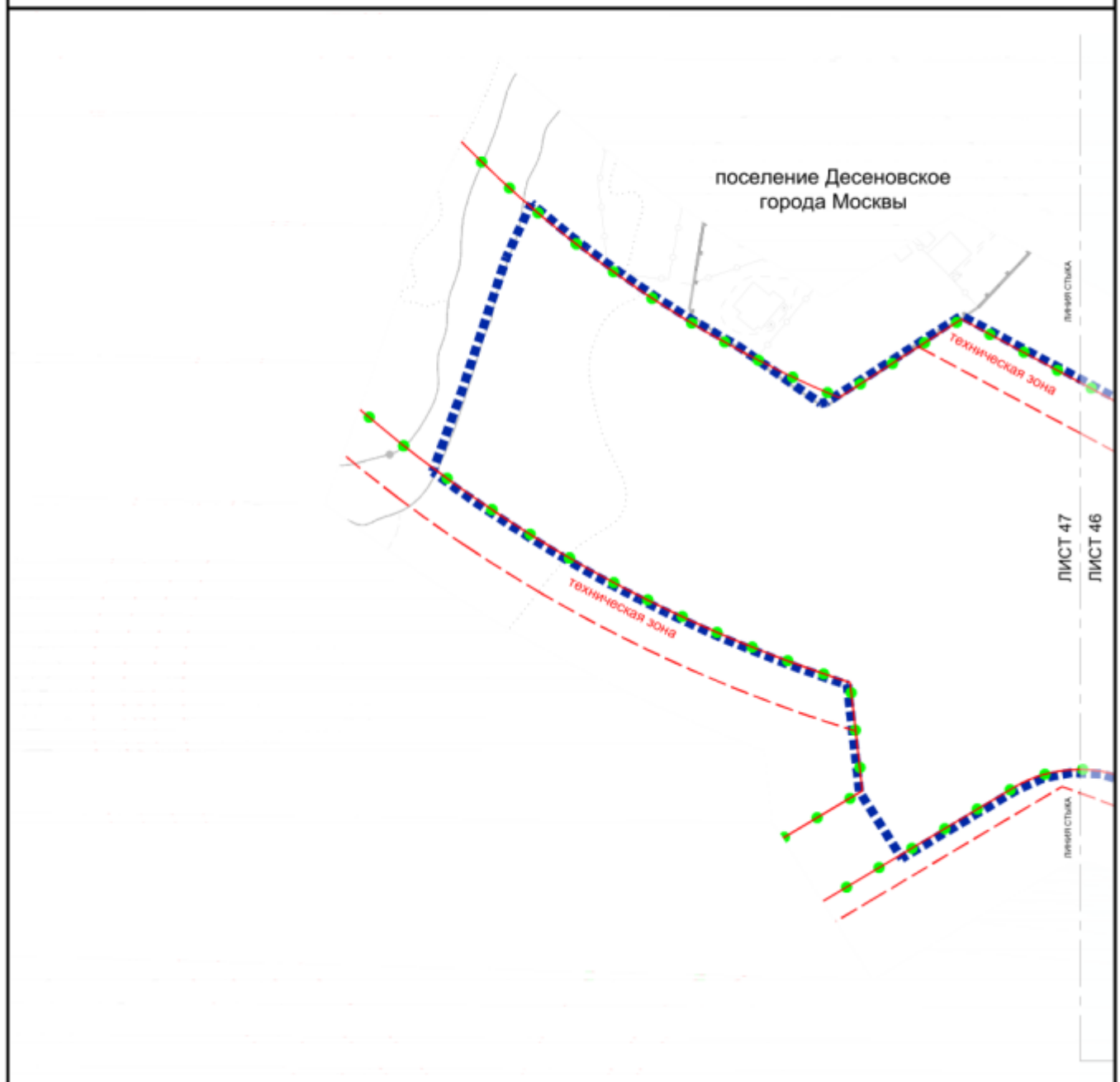




Масштаб 1:2000

поселение Десеновское города Москвы

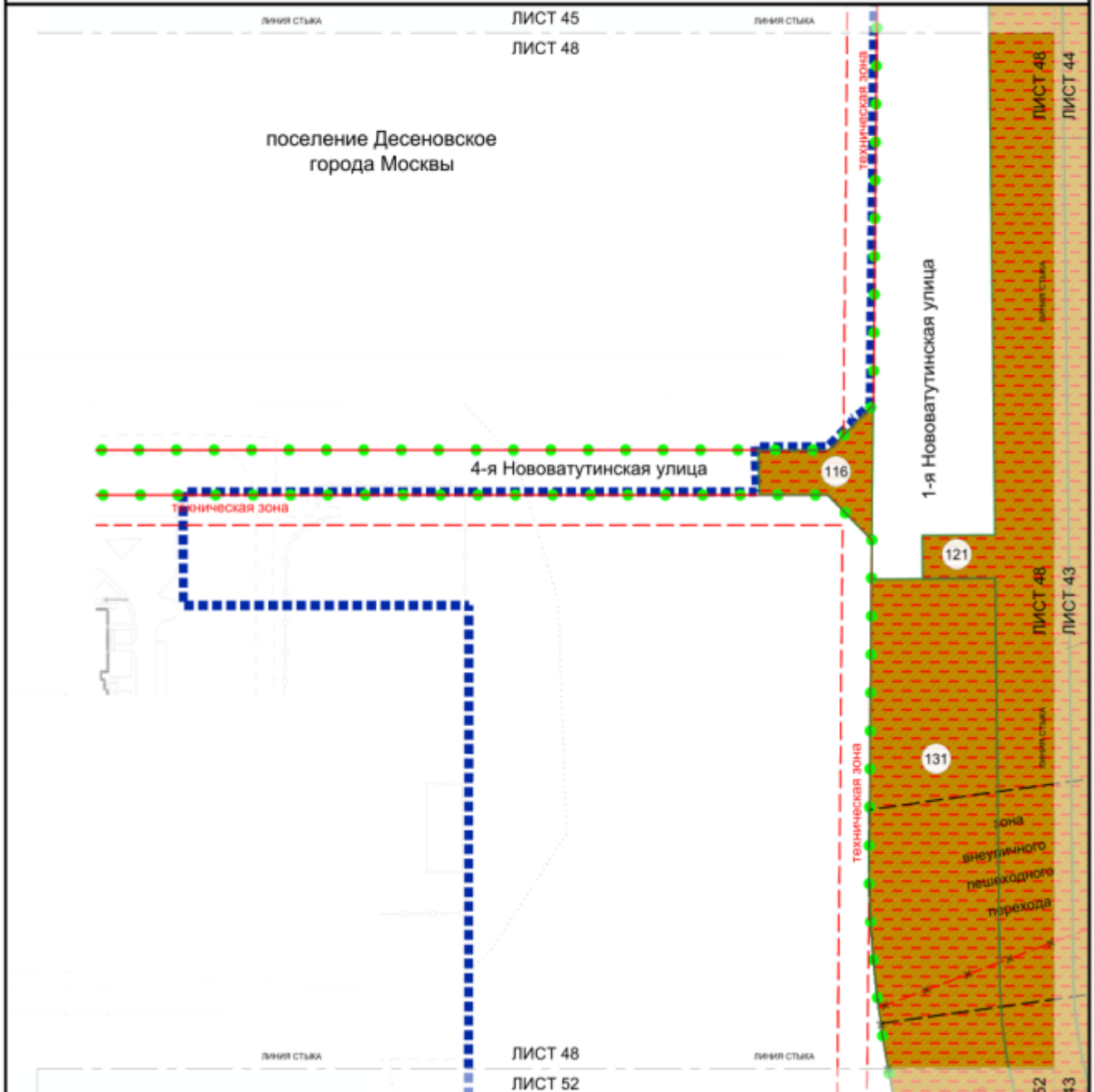
Лист 47 из 68



Масштаб 1:2000

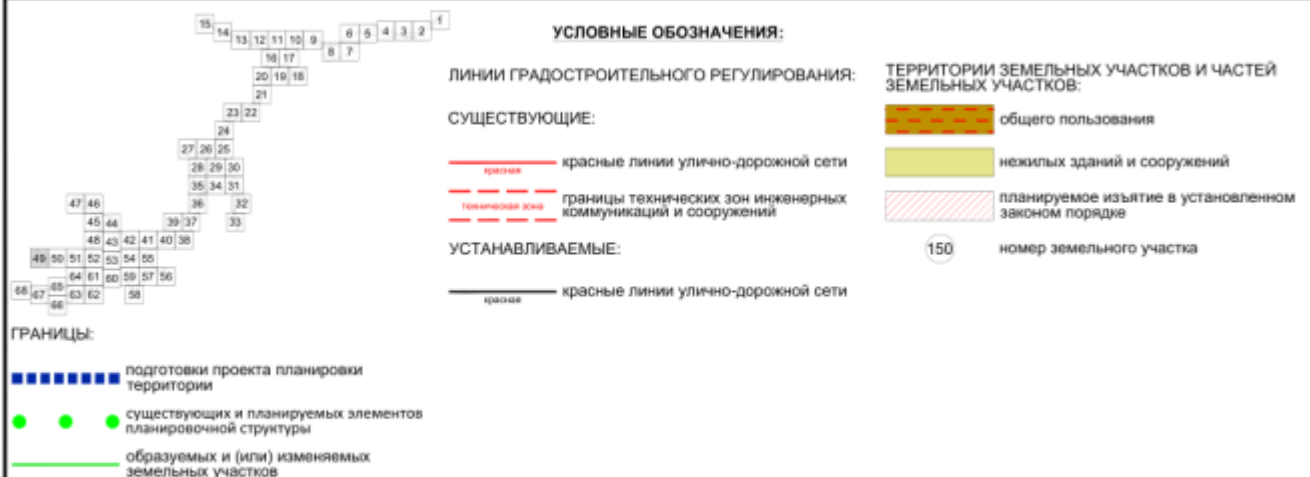
поселение Десеновское города Москвы

Лист 48 из 68





поселение Десеновское
города Москвы

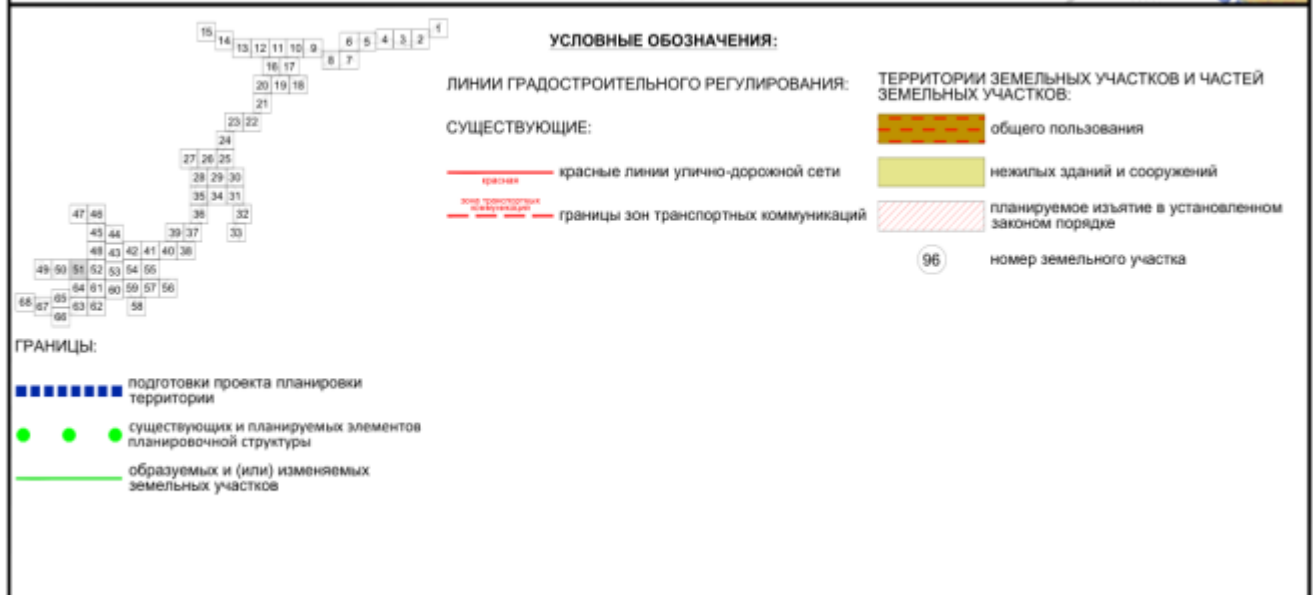
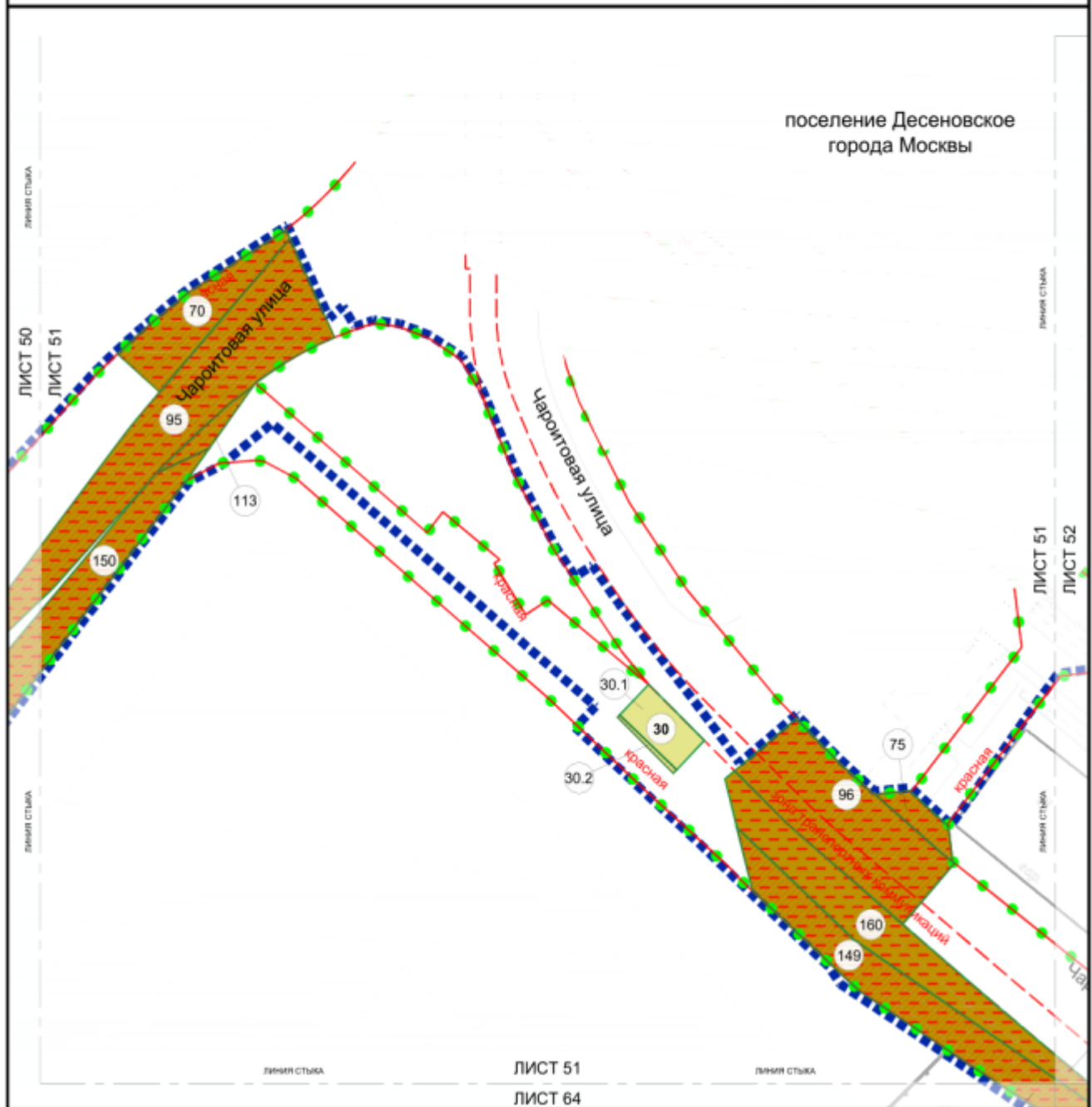


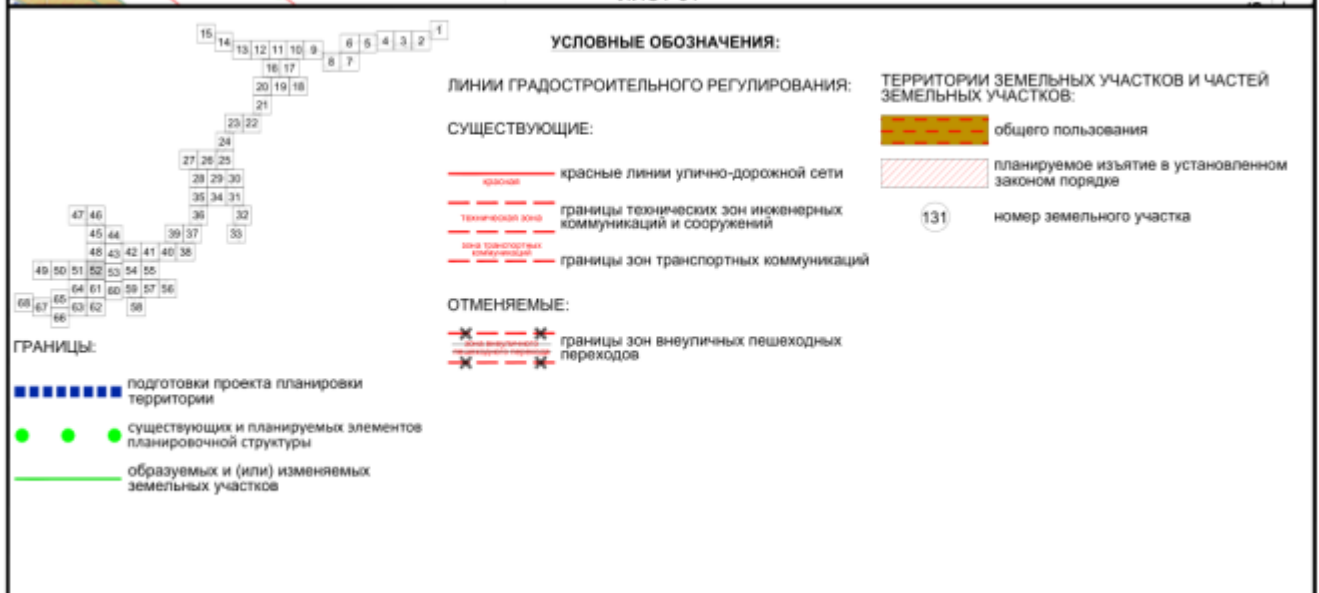
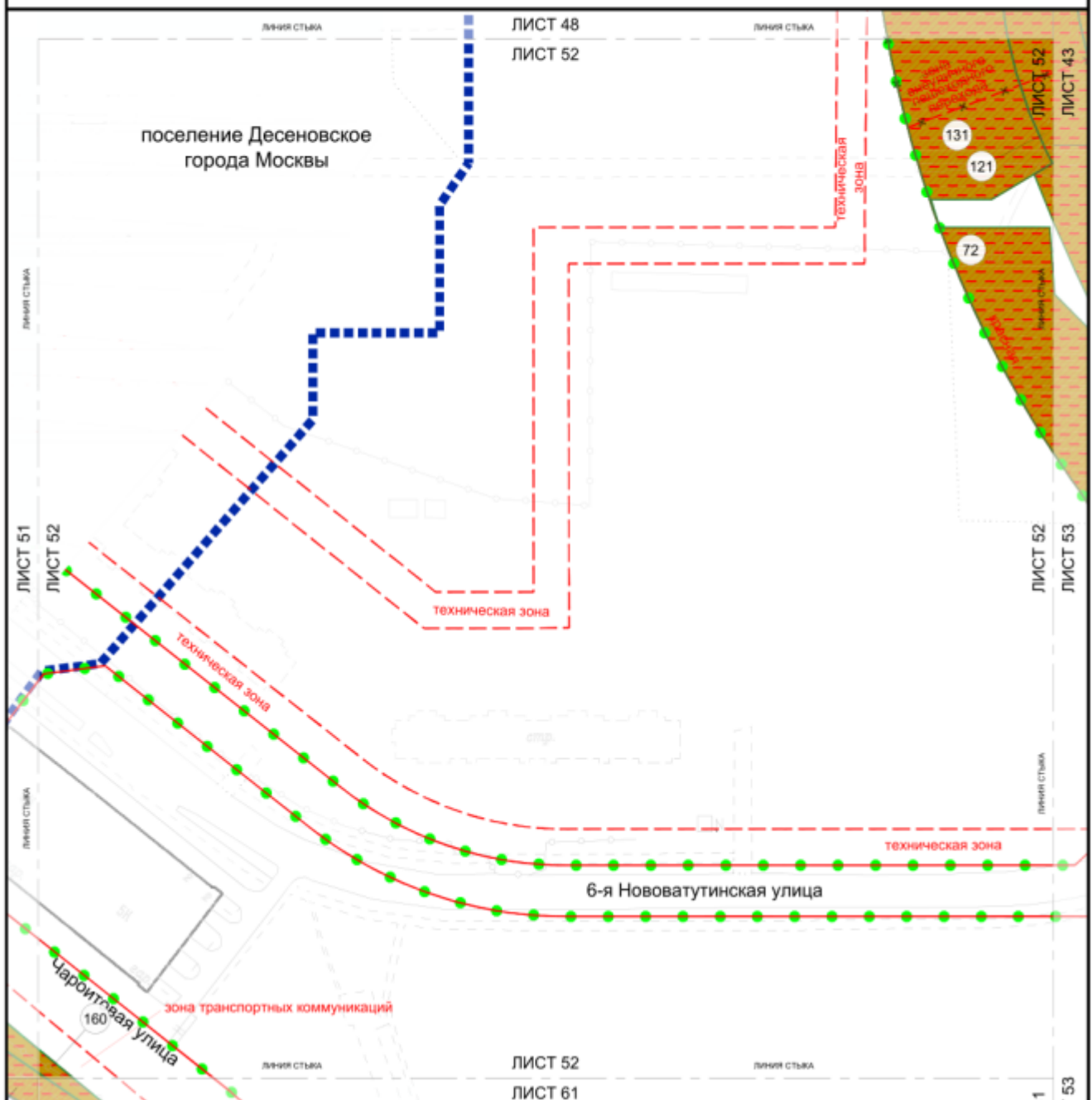


Масштаб 1:2000

поселение Десеновское города Москвы

Лист 51 из 68



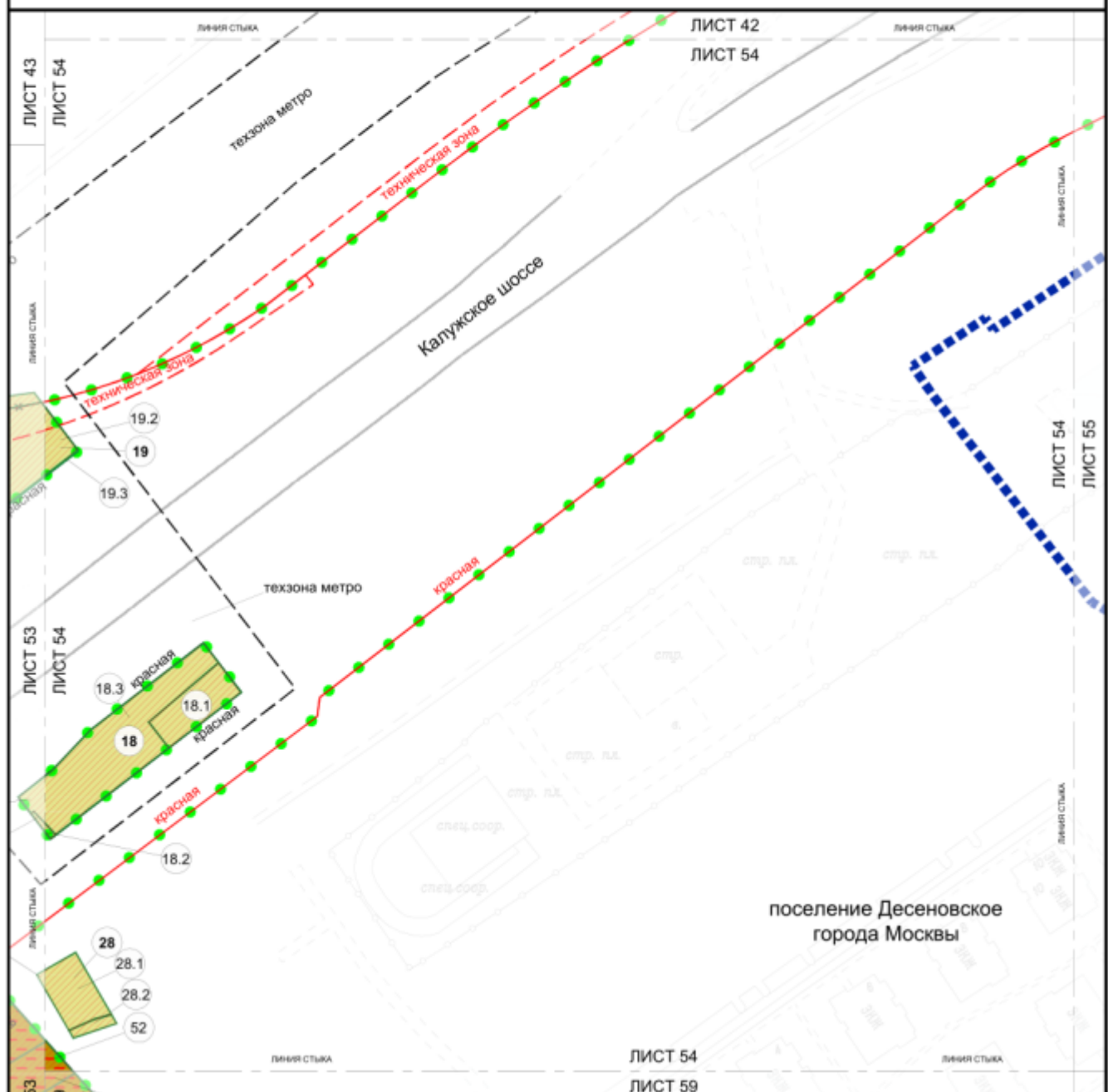





Масштаб 1:2000

поселение Десеновское города Москвы

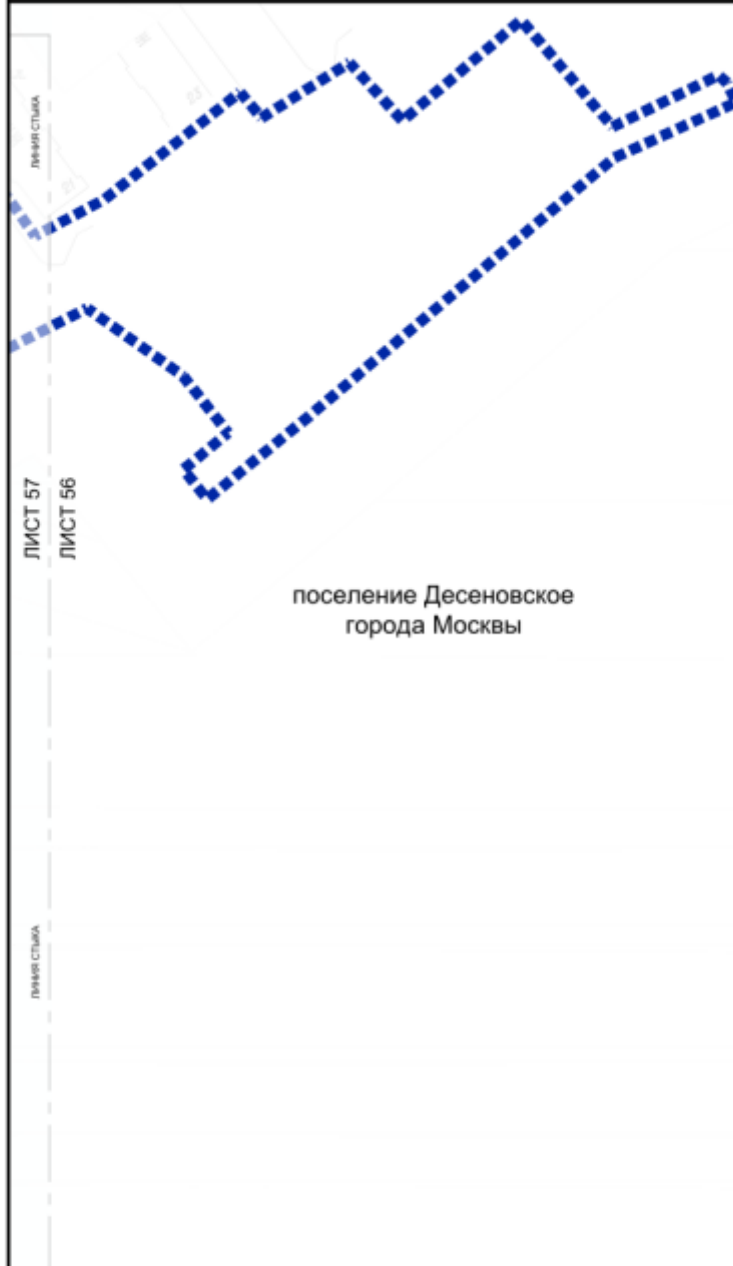
Лист 54 из 68

поселение Десеновское
города Москвы

Масштаб 1:2000

поселение Десеновское города Москвы

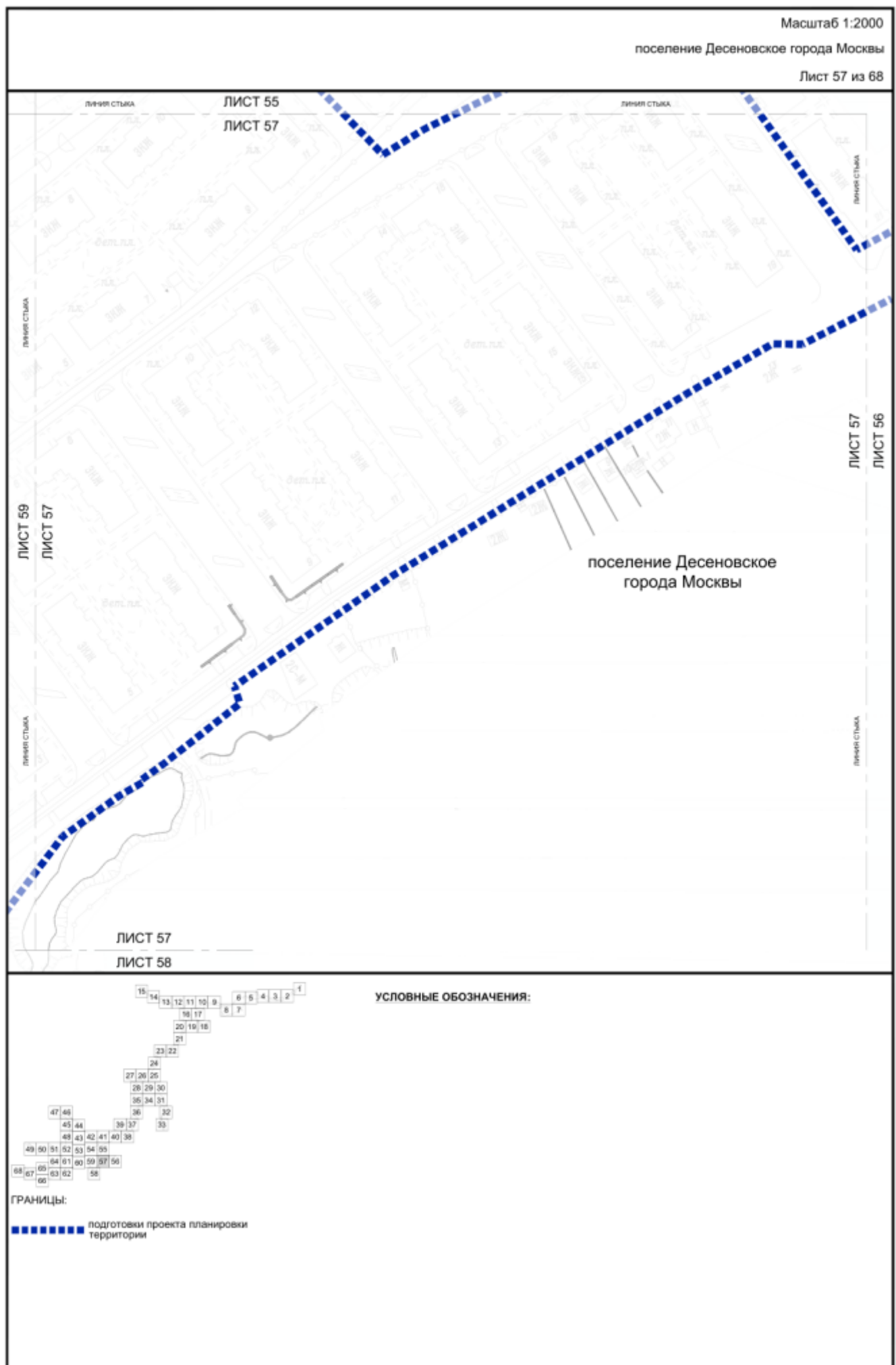
Лист 56 из 68



УСЛОВНЫЕ ОБОЗНАЧЕНИЯ:

ГРАНИЦЫ:

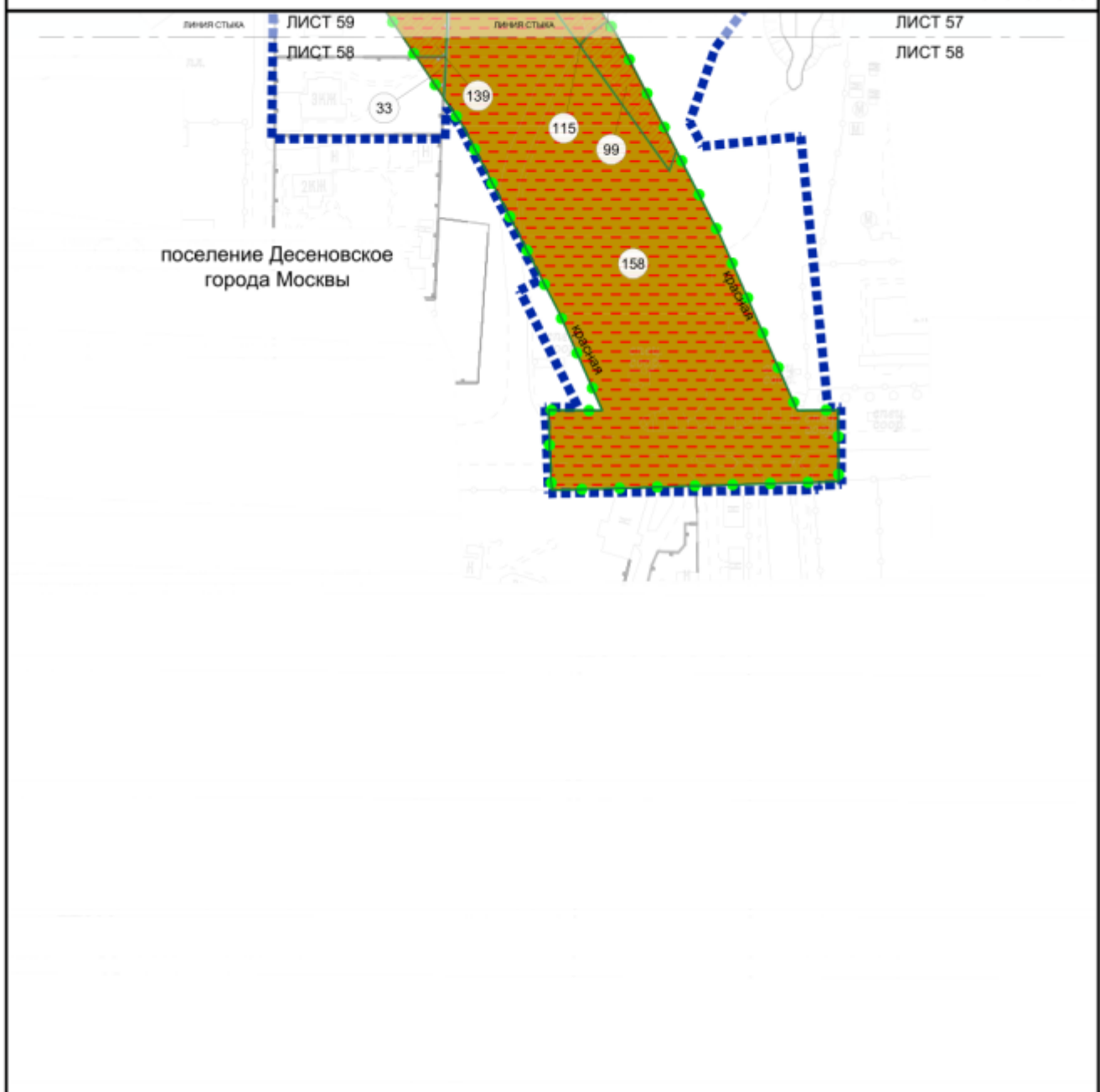
■■■■■■■■■ подготовка проекта планировки
■■■■■■■■■ территории

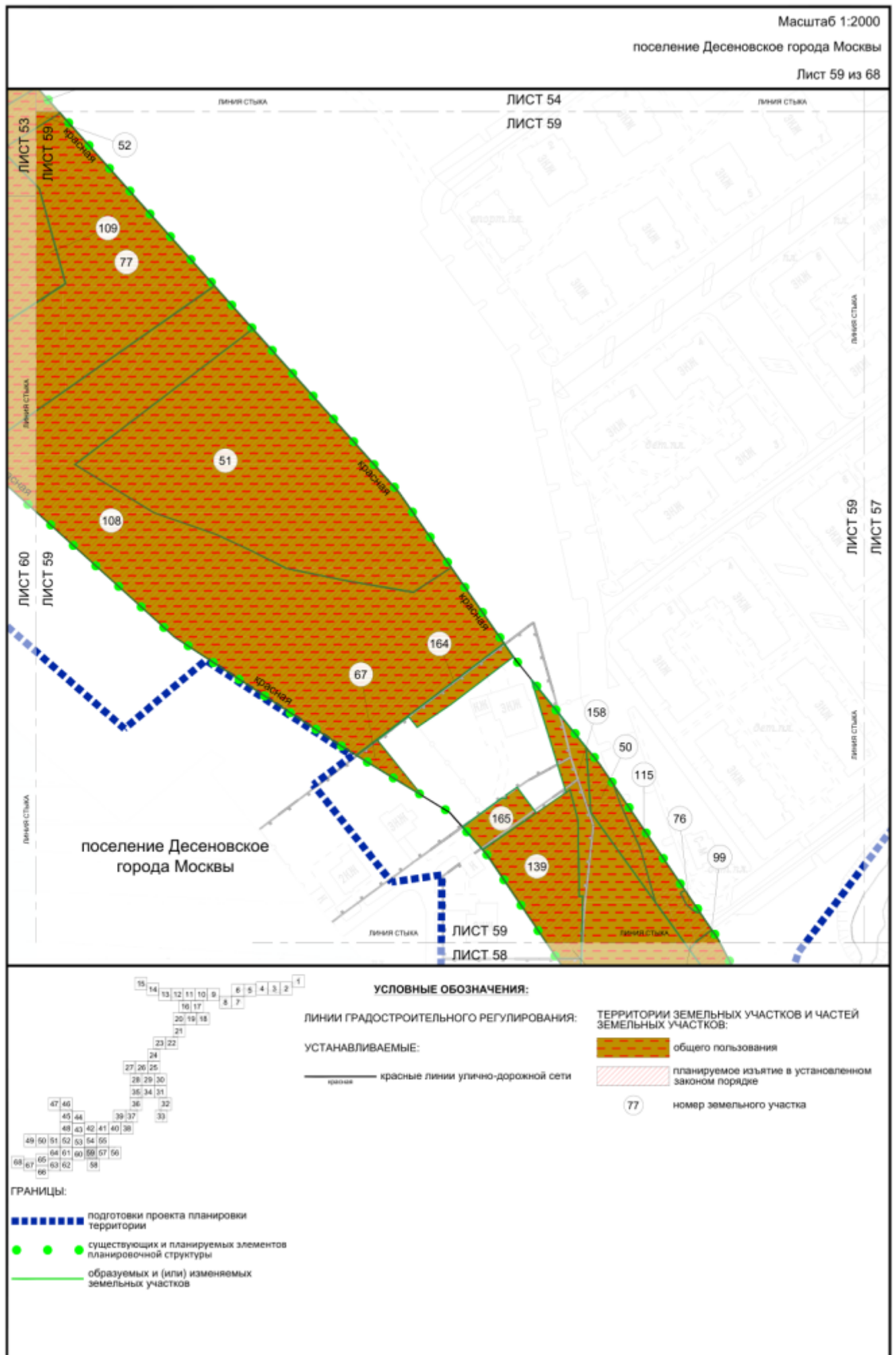


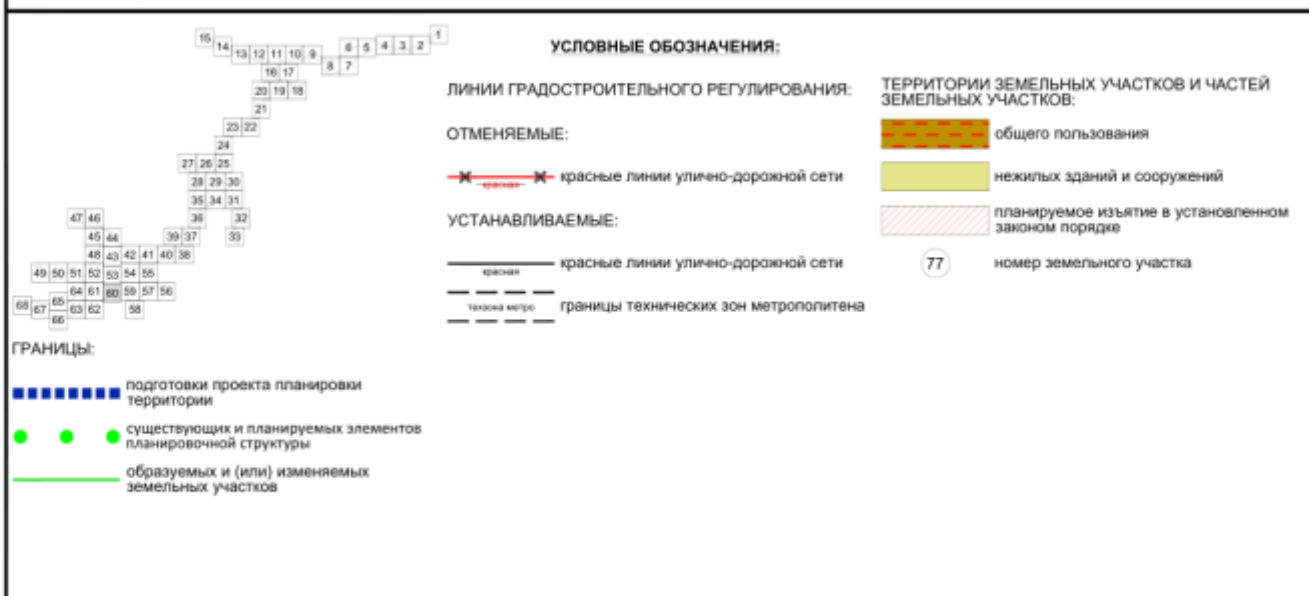
Масштаб 1:2000

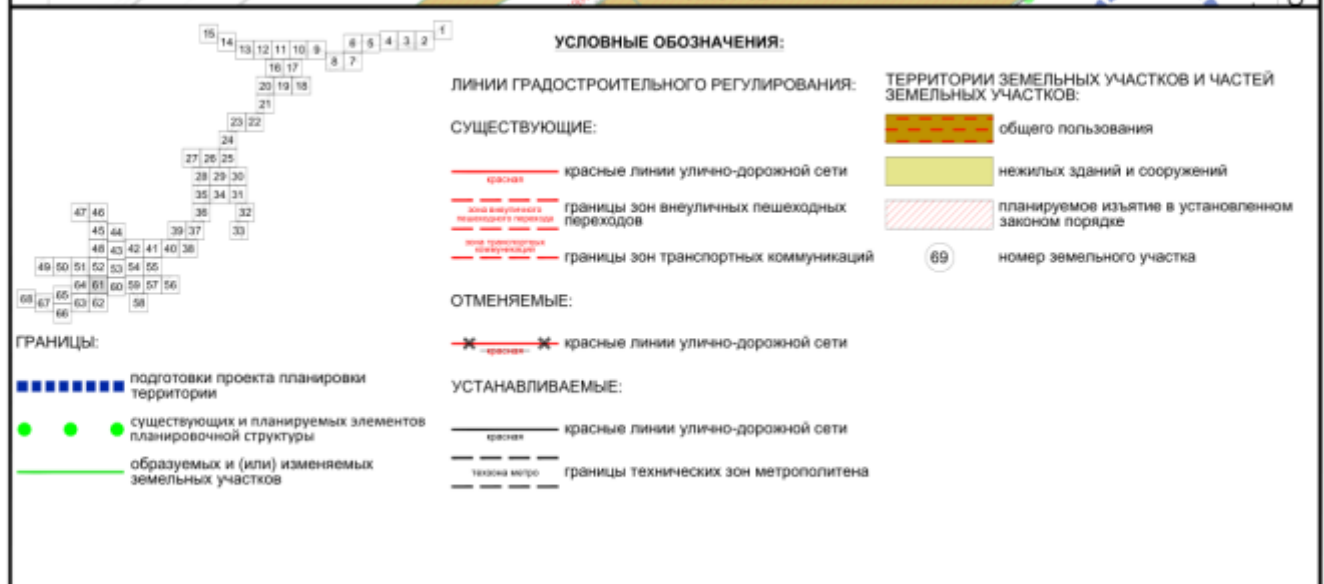
поселение Десеновское города Москвы

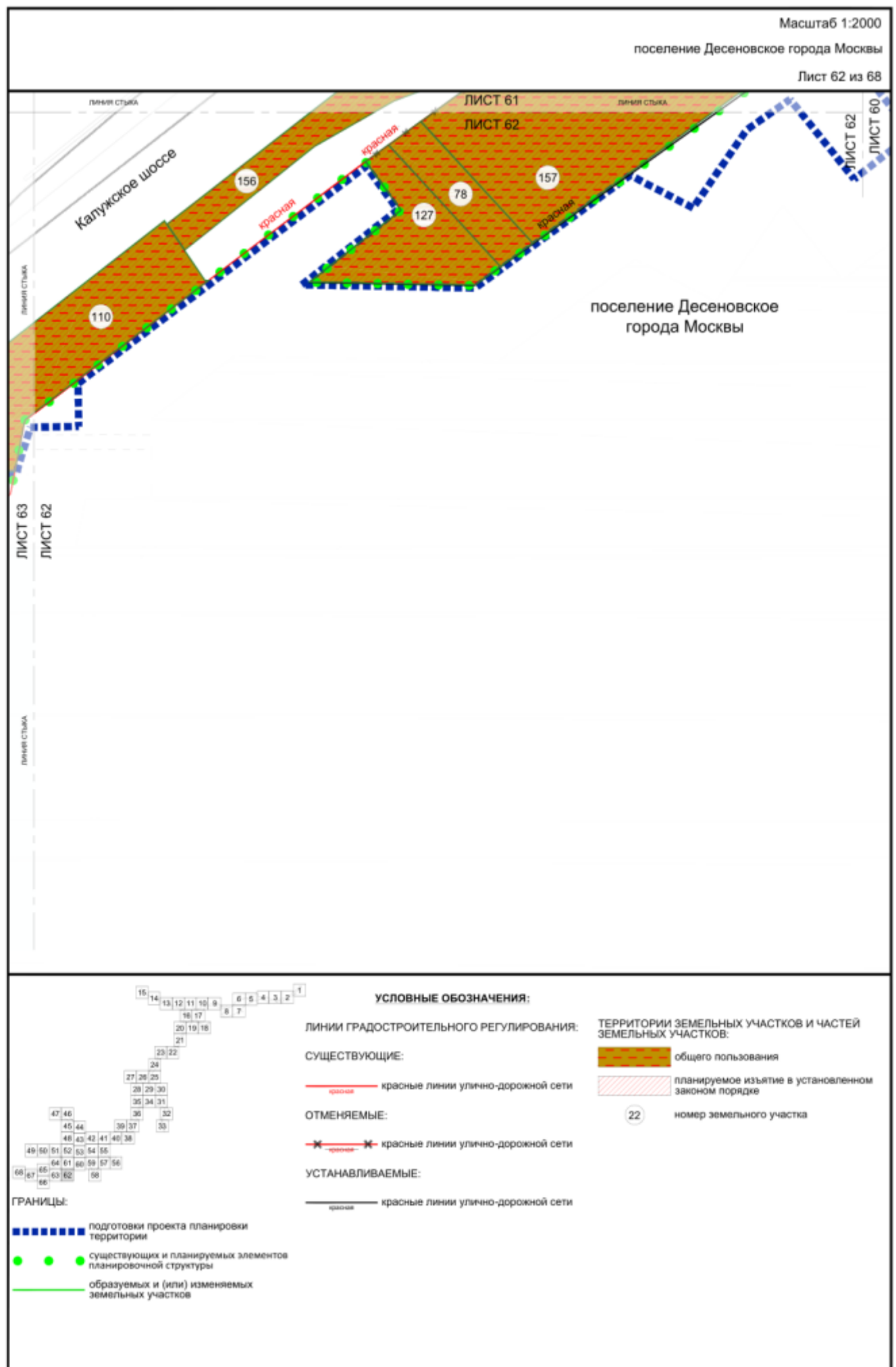
Лист 58 из 68

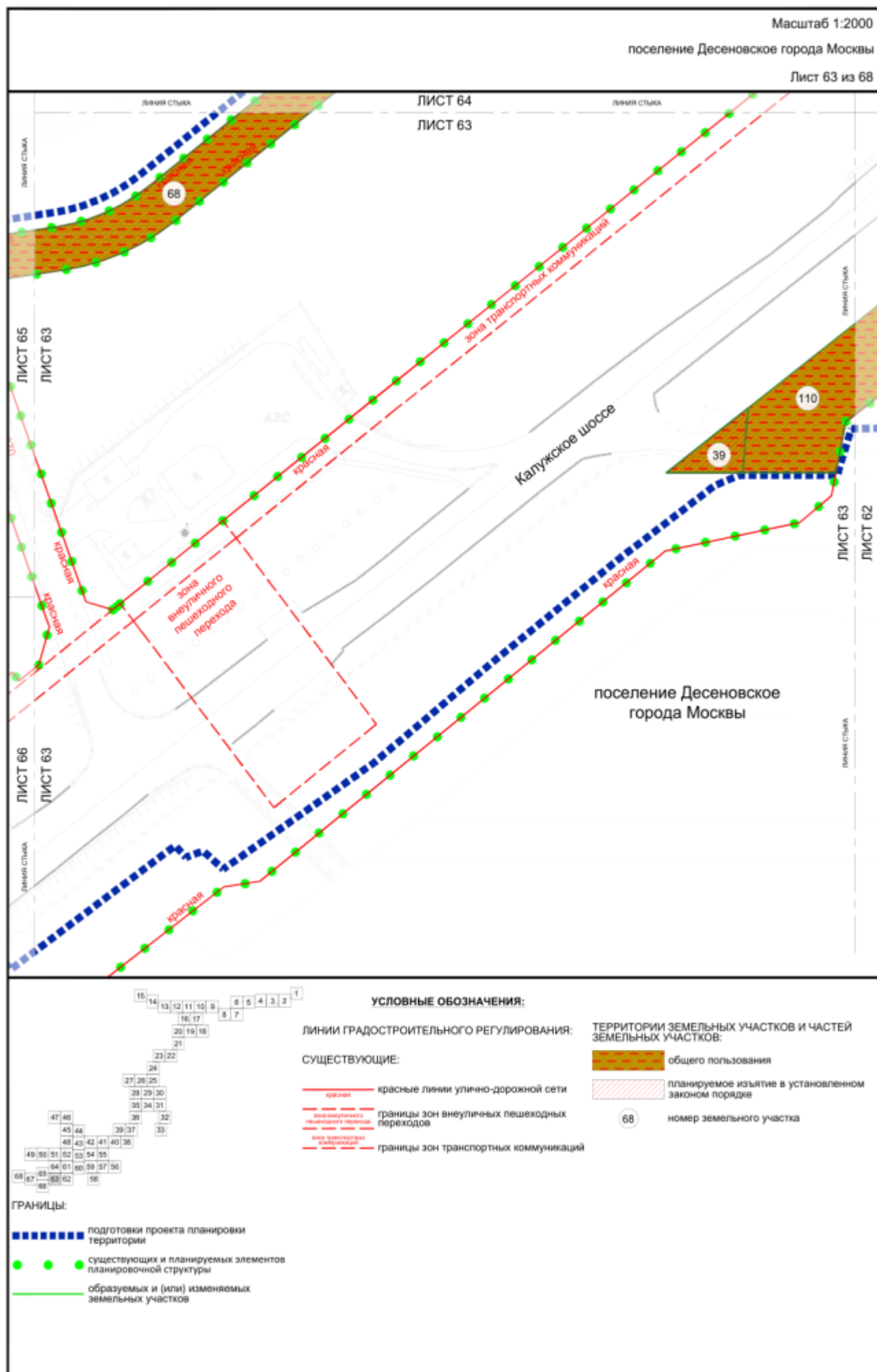








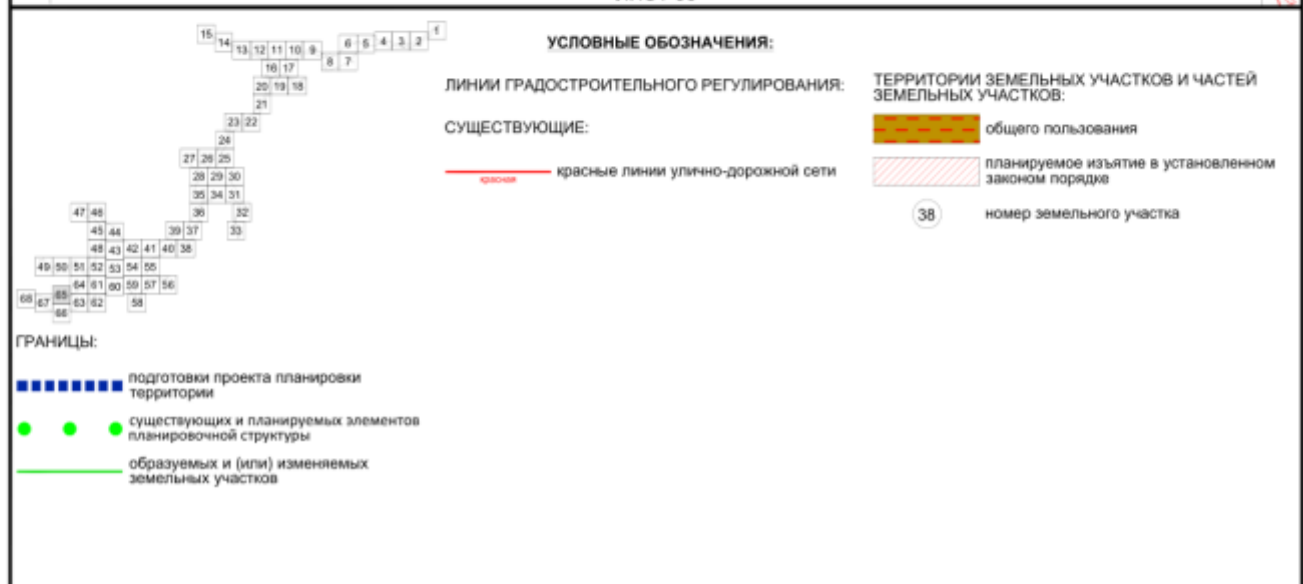
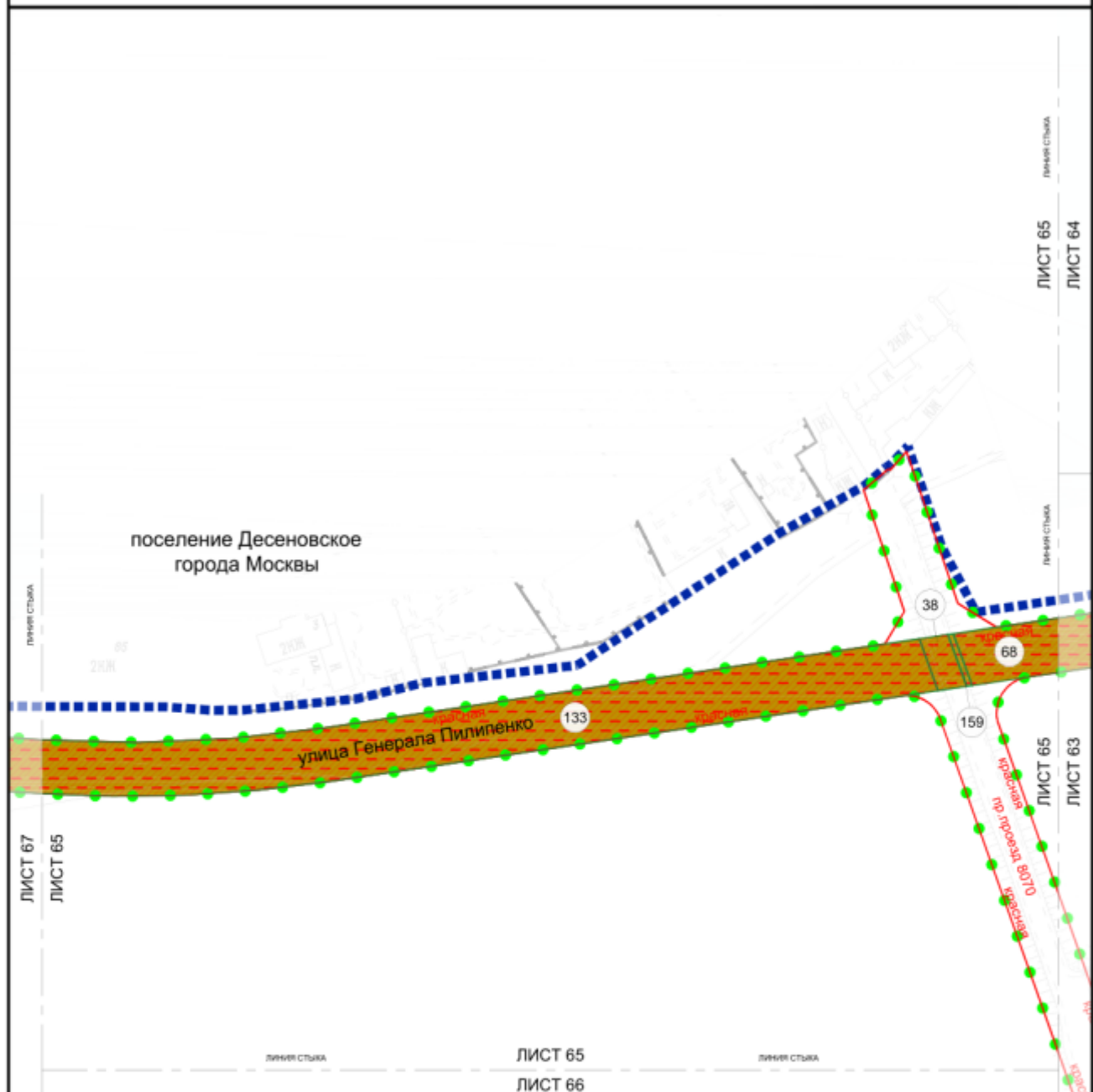


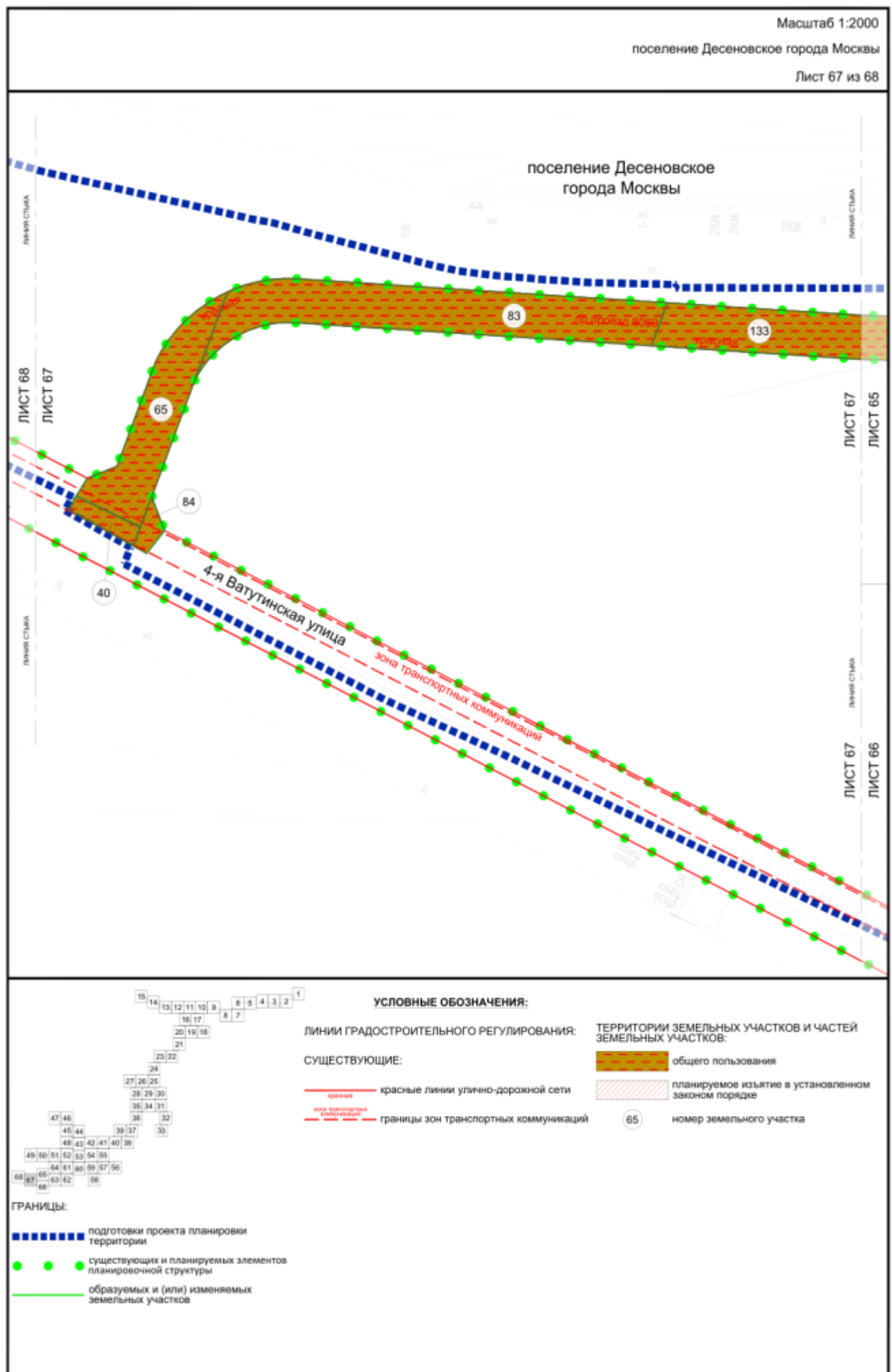


Масштаб 1:2000

поселение Десеновское города Москвы

Лист 65 из 68


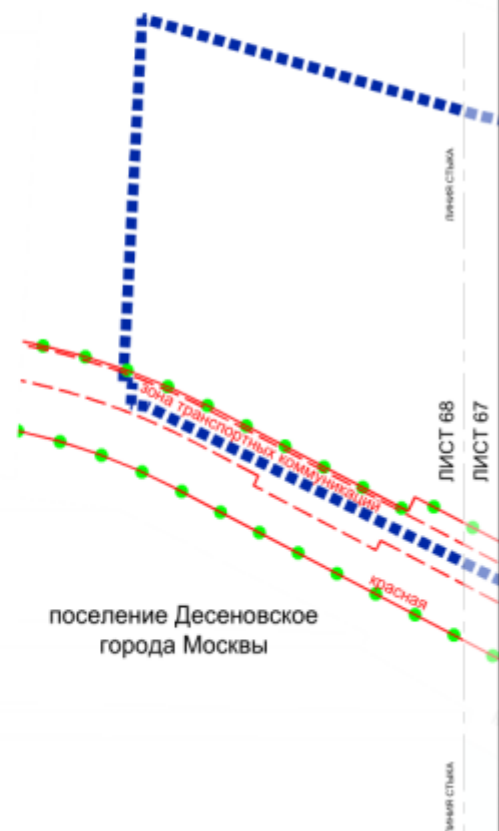




Масштаб 1:2000

поселение Десеновское города Москвы

Лист 68 из 68

**УСЛОВНЫЕ ОБОЗНАЧЕНИЯ:**

ЛИНИИ ГРАДОСТРОИТЕЛЬНОГО РЕГУЛИРОВАНИЯ:

СУЩЕСТВУЮЩИЕ:

- красные линии — красные линии улично-дорожной сети
- границы зон транспортных коммуникаций

ГРАНИЦЫ:

- подготовки проекта планировки территории
- ● ● существующих и планируемых элементов планировочной структуры

3.2. Пояснительная записка

3.2.1. Таблица «Перечень образуемых и (или) изменяемых земельных участков» к чертежу межевания территории

Условный номер образуемого и (или) изменяемого земельного участка на чертеже		Номера характерных точек образуемых и (или) изменяемых земельных участков	Кадастровые номера земельных участков, из которых образуется земельный участок	Площадь образуемого и (или) изменяемого земельного участка, кв.м		Способ образования земельного участка	Сведения об отнесении (неотнесении) образуемых земельных участков к территории общего пользования	Предполагаемое резервирование и (или) изъятие земельного участка
1		2	3	4		5	6	7
1	1.1	1-11	50:21:0120106:724	34088	1326	Объединение	Не отнесен	50:21:0120106:724 - изъятие 1326 кв.м
	1.2	1-6	50:21:0000000:129		642			50:21:0000000:129 - изъятие 642 кв.м
	1.3	1-5	77:17:0120106:1015		8			77:17:0120106:1015 - изъятие 8 кв.м
	1.4	1-9	50:21:0000000:186		1113			50:21:0000000:186 - изъятие 1113 кв.м
	1.5	1-9	50:21:0120106:13		1101			50:21:0120106:13 - изъятие 1101 кв.м
	1.6	1-4	77:17:0120106:558		13			77:17:0120106:558 - изъятие 13 кв.м
	1.7	1-6	50:21:0000000:440		922			50:21:0000000:440 - изъятие 922 кв.м
	1.8	1-11	50:21:0120106:120		833			50:21:0120106:120 - изъятие 833 кв.м

1		2	3	4		5	6	7
	1.9	1-7	50:21:0120106:25		500			50:21:0120106:25 - изъятие 500 кв.м
	1.10	1-5	77:17:0120106:1016		54			77:17:0120106:1016 - изъятие 54 кв.м
	1.11	1-6	77:17:0120106:559		124			77:17:0120106:559 - изъятие 124 кв.м
	1.12	1-5	77:17:0120106:560		62			77:17:0120106:560 - изъятие 62 кв.м
	1.13	1-8	50:21:0120106:147		601			50:21:0120106:147 - изъятие 601 кв.м
	1.14	1-15	50:21:0120106:261		746			50:21:0120106:261 - изъятие 746 кв.м
	1.15	1-5	77:17:0000000:1086		490			77:17:0000000:1086 - изъятие 490 кв.м
	1.16	1-6	77:17:0120106:562		123			77:17:0120106:562 - изъятие 123 кв.м
	1.17	1-8	50:21:0120106:148		1194			50:21:0120106:148 - изъятие 1194 кв.м
	1.18	1-6	50:21:0120106:153		1199			50:21:0120106:153 - изъятие 1199 кв.м
	1.19	1-8	50:21:0120106:26		500			50:21:0120106:26 - изъятие 500 кв.м
	1.20	1-4	77:17:0120106:584		34			77:17:0120106:584 - изъятие 34 кв.м
	1.21	1-9	50:21:0120106:719		163			50:21:0120106:719 - изъятие 163 кв.м
	1.22	1-12	50:21:0120106:456		1075			50:21:0120106:456 - изъятие 1075 кв.м
	1.23	1-27	77:17:0000000:16751		18744			77:17:0000000:16751 - изъятие 18744 кв.м

1		2	3	4		5	6	7
	1.24	1-9	77:17:0120106:624		202			77:17:0120106:624 - изъятие 202 кв.м
	1.25	1-5	77:17:0130206:3980		309			77:17:0130206:3980 - изъятие 309 кв.м
	1.26	1-44	-		2010			-
2		1-8	77:17:0000000:3985		406	Раздел	Не отнесен	77:17:0000000:3985 - изъятие 406 кв.м
3	3.1	1-5	50:21:0150309:110	10154	2790	Объединение	Не отнесен	50:21:0150309:110 - изъятие 2790 кв.м
	3.2	1-6	50:21:0150309:230		3188			50:21:0150309:230 - изъятие 3188 кв.м
	3.3	1-11	77:17:0000000:3985		3882			77:17:0000000:3985 - изъятие 3882 кв.м
	3.4	1-6	-		294			-
4		1-5	77:17:0000000:3985		952	Раздел	Не отнесен	77:17:0000000:3985 - изъятие 952 кв.м
5		1-5	77:17:0000000:3985		603	Раздел	Не отнесен	77:17:0000000:3985 - изъятие 603 кв.м
6		1-5	77:17:0000000:3985		650	Раздел	Не отнесен	77:17:0000000:3985 - изъятие 650 кв.м
7		1-5	77:17:0000000:3985		468	Раздел	Не отнесен	77:17:0000000:3985 - изъятие 468 кв.м
8		1-7	77:17:0000000:3985		745	Раздел	Не отнесен	77:17:0000000:3985 - изъятие 745 кв.м
9	9.1	1-6	50:21:0150309:1122	272	11	Объединение	Не отнесен	50:21:0150309:1122 - изъятие 11 кв.м
	9.2	1-8	50:21:0000000:9		261			50:21:0000000:9 - изъятие 261 кв.м
10	10.2	1-5	50:21:0000000:9	662	107	Объединение	Не отнесен	50:21:0000000:9 - изъятие 107 кв.м
	10.1	1-7	-		555			-

1		2	3	4		5	6	7
11	11.1	1-7	50:21:0150309:4	10811	720	Объединение	Не отнесен	50:21:0150309:4 - изъятие 720 кв.м
	11.2	1-7	77:17:0140106:996		315			77:17:0140106:996 - изъятие 315 кв.м
	11.3	1-6	50:21:0140106:1025		597			50:21:0140106:1025 - изъятие 597 кв.м
	11.4	1-15	77:17:0000000:12985		3455			77:17:0000000:12985 - изъятие 3455 кв.м
	11.5	1-7	50:21:0140106:1126		470			50:21:0140106:1126 - изъятие 470 кв.м
	11.6	1-10	50:21:0140106:641		3551			50:21:0140106:641 - изъятие 3551 кв.м
	11.7	1-6	77:17:0150309:1557		1090			77:17:0150309:1557 - изъятие 1090 кв.м
	11.8	1-36	-		613			-
12	12.1	1-7	50:21:0000000:132	1346	45	Объединение	Не отнесен	50:21:0000000:132 - изъятие 45 кв.м
	12.2	1-7	50:21:0000000:133		94			50:21:0000000:133 - изъятие 94 кв.м
	12.3	1-14	50:21:0000000:9		1194			50:21:0000000:9 - изъятие 1194 кв.м
	12.4	1-4	50:21:0000000:9		13			50:21:0000000:9 - изъятие 13 кв.м
13	13.1	1-6	50:21:0140106:1137	850	275	Объединение	Не отнесен	50:21:0140106:1137 - изъятие 275 кв.м
	13.2	1-5	50:21:0140106:2103		195			50:21:0140106:2103 - изъятие 195 кв.м
	13.3	1-7	50:21:0140106:1126		195			50:21:0140106:1126 - изъятие 195 кв.м
	13.4	1-5	50:21:0140106:83		39			50:21:0140106:83 - изъятие 39 кв.м

1		2	3	4		5	6	7
	13.5	1-6	-		146			-
14	14.1	1-7	50:21:0000000:132	801	23	Объединение	Не отнесен	50:21:0000000:132 - изъятие 23 кв.м
	14.2	1-12	77:17:0000000:10055		266			77:17:0000000:10055 - изъятие 266 кв.м
	14.3	1-11	77:17:0000000:17759		499			77:17:0000000:17759 - изъятие 499 кв.м
	14.4	1-6	77:17:0130104:2631		13			77:17:0130104:2631 - изъятие 13 кв.м
15	15.1	1-5	-	1076	175	Объединение	Не отнесен	-
	15.2	1-6	50:21:0140106:21		901			50:21:0140106:21 - изъятие 901 кв.м
16	16.1	1-6	50:21:0140106:979	748	44	Объединение	Не отнесен	50:21:0140106:979 - изъятие 44 кв.м
	16.2	1-9	-		135			-
	16.3	1-5	50:21:0140106:1103		569			50:21:0140106:1103 - изъятие 569 кв.м
17		1-26	-		430	Образован из земель, государственная собственность на которые не разграничена	Не отнесен	-
18	18.1	1-5	77:17:0140308:2733	1604	360	Объединение	Не отнесен	77:17:0140308:2733 - изъятие 360 кв.м
	18.2	1-5	77:17:0140308:2733		19			77:17:0140308:2733 - изъятие 19 кв.м
	18.3	1-11	77:17:0140308:2731		1225			77:17:0140308:2731 - изъятие 1225 кв.м

1		2	3	4		5	6	7
19	19.1	1-8	77:17:0000000:9949	6601	340	Объединение	Не отнесен	77:17:0000000:9949 - изъятие 340 кв.м
	19.2	1-10	77:17:0000000:9948		6234			77:17:0000000:9948 - изъятие 6234 кв.м
	19.3	1-4	-		27			-
20	20.1	1-16	77:17:0140116:26296	5191	4429	Объединение	Не отнесен	77:17:0140116:26296 - изъятие 4429 кв.м
	20.2	1-4	77:17:0140116:26296		14			77:17:0140116:26296 - изъятие 14 кв.м
	20.3	1-5	77:17:0140116:6475		10			77:17:0140116:6475 - изъятие 10 кв.м
	20.4	1-9	77:17:0140116:23756		138			77:17:0140116:23756 - изъятие 138 кв.м
	20.5	1-11	77:17:0140116:6455		506			77:17:0140116:6455 - изъятие 506 кв.м
	20.6	1-10	77:17:0140116:6474		94			77:17:0140116:6474 - изъятие 94 кв.м
21		1-7	77:17:0140116:6475		286	Раздел	Не отнесен	77:17:0140116:6475 - изъятие 286 кв.м
22		1-7	50:21:0120316:941		468	Раздел	Не отнесен	50:21:0120316:941 - изъятие 468 кв.м
23	23.1	1-7	50:21:0150309:230	6816	6242	Объединение	Не отнесен	50:21:0150309:230 - изъятие 6242 кв.м
	23.2	1-5	50:21:0150309:110		574			50:21:0150309:110 - изъятие 574 кв.м
24	24.1	1-7	50:21:0140106:1042	5371	767	Объединение	Не отнесен	50:21:0140106:1042 - изъятие 767 кв.м
	24.2	1-5	50:21:0140106:1042		12			50:21:0140106:1042 - изъятие 12 кв.м
	24.3	1-11	50:21:0140106:1043		639			50:21:0140106:1043 - изъятие 639 кв.м

1		2	3	4		5	6	7
	24.4	1-8	50:21:0140106:1126		437			50:21:0140106:1126 - изъятие 437 кв.м
	24.5	1-18	50:21:0140106:641		3206			50:21:0140106:641 - изъятие 3206 кв.м
	24.6	1-5	77:17:0150309:1557		120			77:17:0150309:1557 - изъятие 120 кв.м
	24.7	1-14	-		104			-
	24.8	1-5	50:21:0140106:1137		86			50:21:0140106:1137 - изъятие 86 кв.м
25	25.1	1-17	77:17:0140116:6479	4115	1601	Объединение	Не отнесен	77:17:0140116:6479 - изъятие 1601 кв.м
	25.2	1-20	77:17:0140116:6477		2514			77:17:0140116:6477 - изъятие 2514 кв.м
26		1-5	50:21:0130104:245		304	Раздел	Не отнесен	50:21:0130104:245 - изъятие 304 кв.м
27		1-7	50:21:0130104:245		4896	Раздел	Не отнесен	50:21:0130104:245 - изъятие 4896 кв.м
28	28.1	1-6	77:17:0140308:3256	389	337	Объединение	Не отнесен	77:17:0140308:3256 - изъятие 337 кв.м
	28.2	1-6	77:17:0140308:3257		52			77:17:0140308:3257 - изъятие 52 кв.м
29	29.1	1-6	77:17:0140116:6473	400	68	Объединение	Не отнесен	77:17:0140116:6473 - изъятие 68 кв.м
	29.2	1-5	77:17:0140116:6475		208			77:17:0140116:6475 - изъятие 208 кв.м
	29.3	1-5	77:17:0140116:6455		101			77:17:0140116:6455 - изъятие 101 кв.м

1		2	3	4		5	6	7
	29.4	1-4	77:17:0140116:22277		23			77:17:0140116:22277 - изъятие 23 кв.м
30	30.1	1-5	-	400	365	Объединение	Не отнесен	-
	30.2	1-5	77:17:0140116:26		35			77:17:0140116:26 - изъятие 35 кв.м
31		1-7	50:21:0140106:1103		5	Раздел	Отнесен	50:21:0140106:1103 - изъятие 5 кв.м
32		1-6	50:21:0140106:1137		59	Раздел	Отнесен	50:21:0140106:1137 - изъятие 59 кв.м
33		1-4	50:21:0140308:36		69	Раздел	Отнесен	50:21:0140308:36 - изъятие 69 кв.м
34		1-7	50:21:0150309:109		9270	Раздел	Отнесен	50:21:0150309:109 - изъятие 9270 кв.м
35		1-5	50:21:0150309:109		4412	Раздел	Отнесен	50:21:0150309:109 - изъятие 4412 кв.м
36		1-7	50:21:0130206:231		6941	Раздел	Отнесен	50:21:0130206:231 - изъятие 6941 кв.м
37		1-11	50:21:0140106:1042		255	Раздел	Отнесен	50:21:0140106:1042 - изъятие 255 кв.м
38		1-6	50:21:0140116:11		176	Раздел	Отнесен	50:21:0140116:11 - изъятие 176 кв.м
39		1-7	77:17:0000000:11311		427	Раздел	Отнесен	77:17:0000000:11311 - изъятие 427 кв.м
40		1-5	50:21:0140116:344		220	Раздел	Отнесен	50:21:0140116:344 - изъятие 220 кв.м
41		1-51	50:21:0140116:350		6085	Раздел	Отнесен	50:21:0140116:350 - изъятие 6085 кв.м
42		1-8	50:21:0140116:350		449	Раздел	Отнесен	50:21:0140116:350 - изъятие 449 кв.м

1	2	3	4		5	6	7
43	1-8	50:21:0150309:4		260	Раздел	Отнесен	50:21:0150309:4 - изъятие 260 кв.м
44	1-14	50:21:0120106:36		1519	Раздел	Не отнесен	50:21:0120106:36 - изъятие 1519 кв.м
45	1-5	77:17:0140106:835		116	Раздел	Отнесен	77:17:0140106:835 - изъятие 116 кв.м
46	1-8	77:17:0140106:849		41	Раздел	Отнесен	77:17:0140106:849 - изъятие 41 кв.м
47	1-24	77:17:0140116:22277		9032	Раздел	Отнесен	77:17:0140116:22277 - изъятие 9032 кв.м
48	1-24	77:17:0140116:6477		1143	Раздел	Отнесен	77:17:0140116:6477 - изъятие 1143 кв.м
49	1-21	50:21:0120106:46		947	Раздел	Не отнесен	50:21:0120106:46 - изъятие 947 кв.м
50	1-10	77:17:0140308:2694		507	Раздел	Отнесен	77:17:0140308:2694 - изъятие 507 кв.м
51	1-11	77:17:0140308:2715		8182	Раздел	Отнесен	77:17:0140308:2715 - изъятие 8182 кв.м
52	1-19	77:17:0140308:3257		1606	Раздел	Отнесен	77:17:0140308:3257 - изъятие 1606 кв.м
53	1-5	77:17:0150309:1238		8	Раздел	Отнесен	77:17:0150309:1238 - изъятие 8 кв.м
54	1-11	77:17:0150309:2021		2275	Раздел	Отнесен	77:17:0150309:2021 - изъятие 2275 кв.м
55	1-12	50:21:0130104:245		2369	Раздел	Отнесен	50:21:0130104:245 - изъятие 2369 кв.м
56	1-8	50:21:0150309:110		9713	Раздел	Отнесен	50:21:0150309:110 - изъятие 9713 кв.м
57	1-7	50:21:0150309:110		5261	Раздел	Отнесен	50:21:0150309:110 - изъятие 5261 кв.м

1	2	3	4		5	6	7
58	1-12	50:21:0150309:110		6202	Раздел	Отнесен	50:21:0150309:110 - изъятие 6202 кв.м
59	1-10	77:17:0000000:10054		1633	Раздел	Отнесен	77:17:0000000:10054 - изъятие 1633 кв.м
60	1-5	77:17:0000000:1198		8	Раздел	Отнесен	77:17:0000000:1198 - изъятие 8 кв.м
61	1-9	50:21:0130104:26		215	Раздел	Отнесен	50:21:0130104:26 - изъятие 215 кв.м
62	1-23	77:17:0000000:10055		5320	Раздел	Отнесен	77:17:0000000:10055 - изъятие 5320 кв.м
63	1-246	77:17:0140116:25191		47971	Раздел	Отнесен	77:17:0140116:25191 - изъятие 47971 кв.м
64	1-25	77:17:0150309:1555		77628	Раздел	Отнесен	77:17:0150309:1555 - изъятие 77628 кв.м
65	1-20	50:21:0140116:472		1745	Раздел	Отнесен	50:21:0140116:472 - изъятие 1745 кв.м
66	1-6	77:17:0000000:2323		82	Раздел	Отнесен	77:17:0000000:2323 - изъятие 82 кв.м
67	1-4	50:21:0140218:750		160	Раздел	Отнесен	50:21:0140218:750 - изъятие 160 кв.м
68	1-25	77:17:0140116:16328		10238	Раздел	Отнесен	77:17:0140116:16328 - изъятие 10238 кв.м
69	1-7	77:17:0140116:5241		11	Раздел	Отнесен	77:17:0140116:5241 - изъятие 11 кв.м
70	1-12	77:17:0140116:3321		847	Раздел	Отнесен	77:17:0140116:3321 - изъятие 847 кв.м
71	1-7	77:17:0140116:22249		1482	Раздел	Отнесен	77:17:0140116:22249 - изъятие 1482 кв.м

1	2	3	4		5	6	7
72	1-37	77:17:0140116:5830		3616	Раздел	Отнесен	77:17:0140116:5830 - изъятие 3616 кв.м
73	1-10	77:17:0140116:6473		471	Раздел	Отнесен	77:17:0140116:6473 - изъятие 471 кв.м
74	1-10	77:17:0140116:6506		296	Раздел	Отнесен	77:17:0140116:6506 - изъятие 296 кв.м
75	1-9	77:17:0140116:8947		220	Раздел	Отнесен	77:17:0140116:8947 - изъятие 220 кв.м
76	1-10	77:17:0140308:2695		25	Раздел	Отнесен	77:17:0140308:2695 - изъятие 25 кв.м
77	1-10	77:17:0140308:3260		6629	Раздел	Отнесен	77:17:0140308:3260 - изъятие 6629 кв.м
78	1-5	77:17:0140308:3264		1125	Раздел	Отнесен	77:17:0140308:3264 - изъятие 1125 кв.м
79	1-7	50:21:0150309:231		4470	Раздел	Отнесен	50:21:0150309:231 - изъятие 4470 кв.м
80	1-6	50:21:0140106:997		46	Раздел	Отнесен	50:21:0140106:997 - изъятие 46 кв.м
81	1-5	50:21:0140106:1025		36	Раздел	Отнесен	50:21:0140106:1025 - изъятие 36 кв.м
82	1-7	77:17:0000000:12985		185	Раздел	Отнесен	77:17:0000000:12985 - изъятие 185 кв.м
83	1-26	50:21:0140116:50		3397	Раздел	Отнесен	50:21:0140116:50 - изъятие 3397 кв.м
84	1-6	50:21:0140116:50		145	Раздел	Отнесен	50:21:0140116:50 - изъятие 145 кв.м
85	1-9	77:17:0000000:11322		2040	Раздел	Отнесен	77:17:0000000:11322 - изъятие 2040 кв.м

1	2	3	4		5	6	7
86	1-27	77:17:0000000:11322		1070	Раздел	Отнесен	77:17:0000000:11322 - изъятие 1070 кв.м
87	1-69	77:17:0000000:9948		20583	Раздел	Отнесен	77:17:0000000:9948 - изъятие 20583 кв.м
88	1-30	50:21:0150309:230		16459	Раздел	Отнесен	50:21:0150309:230 - изъятие 16459 кв.м
89	1-9	50:21:0150309:230		2487	Раздел	Отнесен	50:21:0150309:230 - изъятие 2487 кв.м
90	1-7	50:21:0150309:230		1706	Раздел	Отнесен	50:21:0150309:230 - изъятие 1706 кв.м
91	1-6	50:21:0140106:2103		57	Раздел	Отнесен	50:21:0140106:2103 - изъятие 57 кв.м
92	1-35	77:17:0000000:17759		15112	Раздел	Отнесен	77:17:0000000:17759 - изъятие 15112 кв.м
93	1-5	77:17:0140106:834		341	Раздел	Отнесен	77:17:0140106:834 - изъятие 341 кв.м
94	1-8	77:17:0140116:16331		197	Раздел	Отнесен	77:17:0140116:16331 - изъятие 197 кв.м
95	1-33	77:17:0140116:22275		3029	Раздел	Отнесен	77:17:0140116:22275 - изъятие 3029 кв.м
96	1-11	77:17:0140116:22275		1979	Раздел	Отнесен	77:17:0140116:22275 - изъятие 1979 кв.м
97	1-5	77:17:0140116:22275		493	Раздел	Отнесен	77:17:0140116:22275 - изъятие 493 кв.м
98	1-8	77:17:0140116:6472		404	Раздел	Отнесен	77:17:0140116:6472 - изъятие 404 кв.м
99	1-8	77:17:0140308:2696		463	Раздел	Отнесен	77:17:0140308:2696 - изъятие 463 кв.м

1	2	3	4		5	6	7
100	1-4	50:21:0140106:1126		81	Раздел	Отнесен	50:21:0140106:1126 - изъятие 81 кв.м
101	1-7	50:21:0140106:1126		72	Раздел	Отнесен	50:21:0140106:1126 - изъятие 72 кв.м
102	1-75	77:17:0000000:17759		16968	Раздел	Отнесен	77:17:0000000:17759 - изъятие 16968 кв.м
103	1-37	77:17:0000000:17759		11530	Раздел	Отнесен	77:17:0000000:17759 - изъятие 11530 кв.м
104	1-11	77:17:0130104:2650		45	Раздел	Отнесен	77:17:0130104:2650 - изъятие 45 кв.м
105	1-37	77:17:0000000:3985		60082	Раздел	Отнесен	77:17:0000000:3985 - изъятие 60082 кв.м
106	1-10	77:17:0000000:3985		9111	Раздел	Отнесен	77:17:0000000:3985 - изъятие 9111 кв.м
107	1-6	50:21:0140106:923		83	Раздел	Отнесен	50:21:0140106:923 - изъятие 83 кв.м
108	1-17	77:17:0000000:3458		12370	Раздел	Отнесен	77:17:0000000:3458 - изъятие 12370 кв.м
109	1-6	77:17:0000000:3458		5914	Раздел	Отнесен	77:17:0000000:3458 - изъятие 5914 кв.м
110	1-10	77:17:0000000:3458		4680	Раздел	Отнесен	77:17:0000000:3458 - изъятие 4680 кв.м
111	1-5	77:17:0000000:9949		785	Раздел	Отнесен	77:17:0000000:9949 - изъятие 785 кв.м
112	1-10	77:17:0120106:584		541	Раздел	Не отнесен	77:17:0120106:584 - изъятие 541 кв.м
113	1-7	77:17:0140116:6462		152	Раздел	Отнесен	77:17:0140116:6462 - изъятие 152 кв.м

1	2	3	4		5	6	7
114	1-14	77:17:0140116:6474		556	Раздел	Отнесен	77:17:0140116:6474 - изъятие 556 кв.м
115	1-20	77:17:0140308:2709		561	Раздел	Отнесен	77:17:0140308:2709 - изъятие 561 кв.м
116	1-10	77:17:0140116:5835		804	Раздел	Отнесен	77:17:0140116:5835 - изъятие 804 кв.м
117	1-9	50:21:0140106:641		780	Раздел	Отнесен	50:21:0140106:641 - изъятие 780 кв.м
118	1-12	50:21:0140106:641		311	Раздел	Отнесен	50:21:0140106:641 - изъятие 311 кв.м
119	1-35	77:17:0130104:1944		22452	Раздел	Отнесен	77:17:0130104:1944 - изъятие 22452 кв.м
120	1-14	77:17:0000000:9950		9813	Раздел	Отнесен	77:17:0000000:9950 - изъятие 9813 кв.м
121	1-56	77:17:0140116:23753		21456	Раздел	Отнесен	77:17:0140116:23753 - изъятие 21456 кв.м
122	1-12	77:17:0130104:2651		47	Раздел	Отнесен	77:17:0130104:2651 - изъятие 47 кв.м
123	1-8	77:17:0140116:24		13	Раздел	Отнесен	77:17:0140116:24 - изъятие 13 кв.м
124	1-8	77:17:0140116:24		10	Раздел	Отнесен	77:17:0140116:24 - изъятие 10 кв.м
125	1-5	77:17:0140116:6507		473	Раздел	Отнесен	77:17:0140116:6507 - изъятие 473 кв.м
126	1-6	77:17:0140116:6507		148	Раздел	Отнесен	77:17:0140116:6507 - изъятие 148 кв.м
127	1-7	77:17:0140308:3265		1965	Раздел	Отнесен	77:17:0140308:3265 - изъятие 1965 кв.м

1	2	3	4		5	6	7
128	1-14	77:17:0140116:26296		2982	Раздел	Отнесен	77:17:0140116:26296 - изъятие 2982 кв.м
129	1-13	77:17:0120106:585		575	Раздел	Не отнесен	77:17:0120106:585 - изъятие 575 кв.м
130	1-10	77:17:0140116:26296		580	Раздел	Отнесен	77:17:0140116:26296 - изъятие 580 кв.м
131	1-57	77:17:0140116:7433		9143	Раздел	Отнесен	77:17:0140116:7433 - изъятие 9143 кв.м
132	1-17	77:17:0130104:2289		3892	Раздел	Отнесен	77:17:0130104:2289 - изъятие 3892 кв.м
133	1-18	77:17:0140116:6499		6990	Раздел	Отнесен	77:17:0140116:6499 - изъятие 6990 кв.м
134	1-10	50:21:0140106:83		562	Раздел	Отнесен	50:21:0140106:83 - изъятие 562 кв.м
135	1-58	77:17:0130104:2661		749	Раздел	Отнесен	77:17:0130104:2661 - изъятие 749 кв.м
136	1-12	77:17:0130104:2661		123	Раздел	Отнесен	77:17:0130104:2661 - изъятие 123 кв.м
137	1-18	77:17:0140116:6475		612	Раздел	Отнесен	77:17:0140116:6475 - изъятие 612 кв.м
138	1-9	77:17:0140116:6475		289	Раздел	Отнесен	77:17:0140116:6475 - изъятие 289 кв.м
139	1-11	77:17:0140308:2674		1653	Раздел	Отнесен	77:17:0140308:2674 - изъятие 1653 кв.м
140	1-10	77:17:0140308:3256		2182	Раздел	Отнесен	77:17:0140308:3256 - изъятие 2182 кв.м
141	1-10	77:17:0150309:1240		341	Раздел	Отнесен	77:17:0150309:1240 - изъятие 341 кв.м

1	2	3	4		5	6	7
142	1-24	77:17:0140116:23756		4862	Раздел	Отнесен	77:17:0140116:23756 - изъятие 4862 кв.м
143	1-8	77:17:0140116:23756		1417	Раздел	Отнесен	77:17:0140116:23756 - изъятие 1417 кв.м
144	1-9	77:17:0140116:23756		999	Раздел	Отнесен	77:17:0140116:23756 - изъятие 999 кв.м
145	1-118	50:21:0130104:242		54512	Раздел	Отнесен	50:21:0130104:242 - изъятие 54512 кв.м
146	1-4	50:21:0130104:242		9	Раздел	Отнесен	50:21:0130104:242 - изъятие 9 кв.м
147	1-4	50:21:0130104:242		33	Раздел	Отнесен	50:21:0130104:242 - изъятие 33 кв.м
148	1-29	77:17:0150309:1557		3372	Раздел	Отнесен	77:17:0150309:1557 - изъятие 3372 кв.м
149	1-23	77:17:0140116:26		5382	Раздел	Отнесен	77:17:0140116:26 - изъятие 5382 кв.м
150	1-75	77:17:0140116:26		9329	Раздел	Отнесен	77:17:0140116:26 - изъятие 9329 кв.м
151	1-10	77:17:0140116:6455		891	Раздел	Отнесен	77:17:0140116:6455 - изъятие 891 кв.м
152	1-12	77:17:0140116:6455		403	Раздел	Отнесен	77:17:0140116:6455 - изъятие 403 кв.м
153	1-8	77:17:0140116:6455		1513	Раздел	Отнесен	77:17:0140116:6455 - изъятие 1513 кв.м
154	1-16	77:17:0000000:16751		30467	Раздел	Отнесен	77:17:0000000:16751 - изъятие 30467 кв.м

1	2	3	4		5	6	7
155	1-57	-		3231	Образован из земель, государственная собственность на которые не разграничена	Не отнесен	-
156	1-25	77:17:0140308:2733		18085	Раздел	Отнесен	77:17:0140308:2733 - изъятие 18085 кв.м
157	1-26	77:17:0140308:3255		35391	Раздел	Отнесен	77:17:0140308:3255 - изъятие 35391 кв.м
158	1-30	-		12048	Образован из земель, государственная собственность на которые не разграничена	Отнесен	-
159	1-6	-		34	Образован из земель, государственная собственность на которые не разграничена	Отнесен	-

1	2	3	4		5	6	7
160	1-33	-		2587	Образован из земель, государственная собственность на которые не разграничена	Отнесен	-
161	1-65	-		6048	Образован из земель, государственная собственность на которые не разграничена	Отнесен	-
162	1-14	-		2089	Образован из земель, государственная собственность на которые не разграничена	Отнесен	-
163	1-15	-		785	Образован из земель, государственная собственность на которые не разграничена	Отнесен	-

1	2	3	4		5	6	7
164	1-10	-		344	Образован из земель, государственная собственность на которые не разграничена	Отнесен	-
165	1-9	-		355	Образован из земель, государственная собственность на которые не разграничена	Отнесен	-
166	1-7	-		362	Образован из земель, государственная собственность на которые не разграничена	Отнесен	-
167	1-60	-		2856	Образован из земель, государственная собственность на которые не разграничена	Отнесен	-

1	2	3	4		5	6	7
168	1-131	-		2945	Образован из земель, государственная собственность на которые не разграничена	Отнесен	-
169	1-12	-		37	Образован из земель, государственная собственность на которые не разграничена	Отнесен	-
170	1-51	-		518	Образован из земель, государственная собственность на которые не разграничена	Отнесен	-
171	1-10	-		2022	Образован из земель, государственная собственность на которые не разграничена	Отнесен	-

1	2	3	4		5	6	7
172	1-5	-		105	Образован из земель, государственная собственность на которые не разграничена	Отнесен	-
173	1-5	-		76	Образован из земель, государственная собственность на которые не разграничена	Отнесен	-
174	1-9	-		981	Образован из земель, государственная собственность на которые не разграничена	Отнесен	-
175	1-8	-		159	Образован из земель, государственная собственность на которые не разграничена	Отнесен	-

1	2	3	4		5	6	7
176	1-8	-		514	Образован из земель, государственная собственность на которые не разграничена	Отнесен	-
177	1-9	-		1058	Образован из земель, государственная собственность на которые не разграничена	Отнесен	-
178	1-8	50:21:0120106:152		346	Раздел	Не отнесен	50:21:0120106:152 - изъятие 346 кв.м
179	1-13	50:21:0120106:724		857	Раздел	Не отнесен	50:21:0120106:724 - изъятие 857 кв.м
180	1-16	50:21:0000000:186		1014	Раздел	Не отнесен	50:21:0000000:186 - изъятие 1014 кв.м
181	1-6	77:17:0120106:558		111	Раздел	Не отнесен	77:17:0120106:558 - изъятие 111 кв.м
182	1-4	50:21:0000000:440		27	Раздел	Не отнесен	50:21:0000000:440 - изъятие 27 кв.м
183	1-13	50:21:0120106:120		1712	Раздел	Не отнесен	50:21:0120106:120 - изъятие 1712 кв.м
184	1-9	77:17:0120316:1700		300	Раздел	Не отнесен	77:17:0120316:1700 - изъятие 300 кв.м
185	1-16	50:21:0120106:261		806	Раздел	Не отнесен	50:21:0120106:261 - изъятие 806 кв.м

1	2	3	4		5	6	7
186	1-11	50:21:0120106:365		681	Раздел	Не отнесен	50:21:0120106:365 - изъятие 681 кв.м
187	1-10	50:21:0120106:47		219	Раздел	Не отнесен	50:21:0120106:47 - изъятие 219 кв.м
188	1-16	50:21:0120106:875		880	Раздел	Не отнесен	50:21:0120106:875 - изъятие 880 кв.м
189	1-15	50:21:0120106:719		767	Раздел	Не отнесен	50:21:0120106:719 - изъятие 767 кв.м
190	1-4	50:21:0120106:456		44	Раздел	Не отнесен	50:21:0120106:456 - изъятие 44 кв.м
191	1-5	77:17:0000000:16751		2305	Раздел	Не отнесен	77:17:0000000:16751 - изъятие 2305 кв.м
192	1-16	77:17:0120106:624		1729	Раздел	Не отнесен	77:17:0120106:624 - изъятие 1729 кв.м
193	1-4	77:17:0130104:2289		115	Раздел	Отнесен	77:17:0130104:2289 - изъятие 115 кв.м
194	1-5	77:17:0130104:1364		263	Раздел	Отнесен	77:17:0130104:1364 - изъятие 263 кв.м
195	1-67	77:17:0130104:2645		5911	Раздел	Отнесен	77:17:0130104:2645 - изъятие 5911 кв.м
196	1-24	77:17:0000000:11322		4362	Раздел	Отнесен	77:17:0000000:11322 - изъятие 4362 кв.м
197	1-13	77:17:0000000:11338		830	Раздел	Отнесен	77:17:0000000:11338 - изъятие 830 кв.м

3.2.2. Для размещения линейных объектов проектом межевания территории предлагается изъятие следующих существующих земельных участков

Перечень кадастровых номеров существующих земельных участков, в отношении которых предполагается изъятие, их адреса или описание местоположения	Перечень и адреса объектов недвижимого имущества
1	2
50:21:0140218:1244 (г. Москва, п. Десеновское, ул. Армейская, уч. влд. 3, к. 10/1), площадь участка 815 кв.м	-
77:17:0140116:22248 (-), площадь участка 2216 кв.м	-
77:17:0140116:23752 (Российская Федерация, г. Москва, пос. Десеновское), площадь участка 441 кв.м	-
77:17:0140116:23754 (Российская Федерация, г. Москва, п. Десеновское), площадь участка 251 кв.м	-
77:17:0140116:23755 (Российская Федерация, г. Москва, пос. Десеновское), площадь участка 689 кв.м	-
77:17:0140116:26297 (Российская Федерация, город Москва, внутригородская территория (внутригородское муниципальное образование) города федерального значения поселение Десеновское, поселение Десеновское), площадь участка 1306 кв.м	-
77:17:0140116:6450 (Российская Федерация, город Москва, вн.тер.г. поселение Десеновское, квартал 34, з/у 19), площадь участка 532 кв.м	-
77:17:0140308:2728 (Москва, п Десеновское, 35-й км Калужского ш., з/у 1/2.), площадь участка 460 кв.м	-
77:17:0140308:3208 (Российская Федерация, город Москва, поселение Десеновское, Светлая улица, земельный участок 1В), площадь участка 2112 кв.м	-
50:21:0130206:682 (Российская Федерация, город Москва, вн.тер.г. поселение Сосенское, квартал 50, з/у 4), площадь участка 2925 кв.м	-
77:17:0140116:5833 (Российская Федерация, город Москва, вн.тер.г. поселение Десеновское, квартал 34, з/у 15), площадь участка 187 кв.м	-
77:17:0140116:26298 (Российская Федерация, город Москва, внутригородская территория (внутригородское муниципальное образование) города федерального значения поселение Десеновское, поселение Десеновское), площадь участка 2098 кв.м	-
77:17:0140116:22276 (Российская Федерация, г. Москва, внутригородская территория (внутригородское муниципальное образование) города федерального значения пос. Десеновское), площадь участка 4384 кв.м	-
50:21:0140308:59 (Российская Федерация, город Москва, вн.тер.г. поселение Десеновское, улица Армейская, з/у 3/11), площадь участка 1500 кв.м	50:21:0140218:1565 (город Москва, поселение Десеновское, Армейская улица, владение 3, корпус 11)

1	2
77:17:0130206:4010 (Российская Федерация, город Москва, внутригородская территория поселение Сосенское, деревня Сосенки, земельный участок 22/4В), площадь участка 1222 кв.м	-
77:17:0140116:6454 (Российская Федерация, город Москва, вн.тер.г. поселение Десеновское, квартал 34, з/у 23), площадь участка 2997 кв.м	-
77:17:0140116:5834 (Москва, п Десеновское), площадь участка 5689 кв.м	-
77:17:0000000:531 (Российская Федерация, город Москва, вн.тер.г. поселение Десеновское, улица Армейская, з/у 3/10/2), площадь участка 750 кв.м	-
77:17:0140116:5837 (Москва, п Десеновское), площадь участка 4214 кв.м	-
77:17:0130104:2632 (Российская Федерация, город Москва, внутригородская территория поселение Десеновское, квартал № 60, земельный участок 2А), площадь участка 579 кв.м	-
77:17:0140116:6452 (Российская Федерация, город Москва, вн.тер.г. поселение Десеновское, квартал 34, з/у 21), площадь участка 7008 кв.м	-
77:17:0140116:6480 (Российская Федерация, город Москва, вн.тер.г. поселение Десеновское, квартал 34, з/у 35), площадь участка 7217 кв.м	-
77:17:0140116:6456 (Российская Федерация, город Москва, вн.тер.г. поселение Десеновское, квартал 34, з/у 24), площадь участка 3630 кв.м	-
77:17:0140116:6461 (Российская Федерация, город Москва, вн.тер.г. поселение Десеновское, квартал 34, з/у 26), площадь участка 3614 кв.м	-
77:17:0130104:1365 (Москва, п Десеновское, 32-й км Калужского ш., з/у 1), площадь участка 150 кв.м	-
77:17:0140116:6479 (Российская Федерация, город Москва, вн.тер.г. поселение Десеновское, квартал 34, з/у 34), площадь участка 1601 кв.м	

3.2.3. Для размещения линейных объектов проектом межевания территории предлагается установление публичного сервитута на следующих существующих земельных участках

Перечень кадастровых номеров существующих земельных участков, в отношении которых предполагается установление сервитута, их адреса или описание местоположения	Перечень и адреса объектов недвижимого имущества
1	2
50:21:0120316:1181 (город Москва, поселение Сосенское, д. Сосенки, уч №324), предлагаемый к установлению сервитут - 1013 кв.м	-
77:17:0000000:758 (г. Москва, п. Сосенское, д. Сосенки, уч. Владение 145), предлагаемый к установлению сервитут - 750 кв.м	-
50:21:0120316:273 (город Москва, вн.тер.г. поселение Сосенское, деревня Сосенки, земельный участок 145Г), предлагаемый к установлению сервитут - 816 кв.м	-
50:21:0120316:1323 (город Москва, вн.тер.г. поселение Сосенское, деревня Сосенки, земельный участок 145В), предлагаемый к установлению сервитут - 702 кв.м	-
77:17:0140116:3314 (Российская Федерация, город Москва, вн.тер.г. поселение Десеновское, ул 6-я Нововатутинская, з/у 3), предлагаемый к установлению сервитут - 52 кв.м	-
50:21:0120106:109 (Российская Федерация, город Москва, вн.тер.г. поселение Сосенское, деревня Сосенки, земельный участок 401А), предлагаемый к установлению сервитут - 556 кв.м	-
50:21:0120316:1380 (город Москва, поселение Сосенское, д. Сосенки, уч. №10-Ж/1), предлагаемый к установлению сервитут - 324 кв.м	-
77:17:0140308:3261 (Российская Федерация, город Москва, поселение Десеновское, улица Светлая), предлагаемый к установлению сервитут - 706 кв.м	-
77:17:0140308:3254 (Российская Федерация, город Москва, вн.тер.г. поселение Десеновское, улица Светлая, земельный участок 1/1А), предлагаемый к установлению сервитут - 48 кв.м	-
50:21:0120106:108 (Российская Федерация, город Москва, вн.тер.г. поселение Сосенское, деревня Сосенки, з/у 402), предлагаемый к установлению сервитут - 1128 кв.м	-
50:21:0120106:90 (город Москва, вн.тер.г. поселение Сосенское, деревня Сосенки, з/у 403), предлагаемый к установлению сервитут - 52 кв.м	-
77:17:0140308:3263 (Российская Федерация, город Москва, поселение Десеновское, улица Светлая), предлагаемый к установлению сервитут - 36 кв.м	-

1	2
77:17:0140308:3262 (Российская Федерация, город Москва, поселение Десеновское, улица Светлая), предлагаемый к установлению сервитут - 416 кв.м	-
77:17:0140308:2698 (г. Москва, поселение Десеновское, в районе д. Десна), предлагаемый к установлению сервитут - 287 кв.м	-
77:17:0140308:2710 (г. Москва, поселение Десеновское, в районе д. Десна), предлагаемый к установлению сервитут - 541 кв.м	-
77:17:0140308:2683 (г. Москва, поселение Десеновское, в районе д. Десна), предлагаемый к установлению сервитут - 208 кв.м	-
77:17:0140308:2692 (г. Москва, поселение Десеновское, в районе д. Десна), предлагаемый к установлению сервитут - 1243 кв.м	-
77:17:0140308:2691 (г. Москва, поселение Десеновское, в районе д. Десна), предлагаемый к установлению сервитут - 126 кв.м	-
77:17:0140308:104 (Российская Федерация, город Москва, вн.тер.г. поселение Десеновское, ул Гимнастическая, з/у 13/1), предлагаемый к установлению сервитут - 36 кв.м	-
77:17:0140308:2699 (г. Москва, поселение Десеновское, в районе д. Десна), предлагаемый к установлению сервитут - 283 кв.м	-
77:17:0140308:2708 (г. Москва, поселение Десеновское, в районе д. Десна), предлагаемый к установлению сервитут - 5836 кв.м	-
77:17:0140308:2703 (г. Москва, поселение Десеновское, в районе д. Десна), предлагаемый к установлению сервитут - 955 кв.м	-
77:17:0140308:2732 (Москва, п Десеновское, ул. Светлая, з/у 1/3), предлагаемый к установлению сервитут - 1133 кв.м	-
77:17:0140308:2700 (г. Москва, поселение Десеновское, в районе д. Десна), предлагаемый к установлению сервитут - 297 кв.м	-
77:17:0140308:2701 (г. Москва, поселение Десеновское, в районе д. Десна), предлагаемый к установлению сервитут - 367 кв.м	-
77:17:0140308:3207 (Российская Федерация, город Москва, поселение Десеновское, Светлая улица, земельный участок 1Б), предлагаемый к установлению сервитут - 298 кв.м	-
77:17:0140308:2702 (г. Москва, поселение Десеновское, в районе д. Десна), предлагаемый к установлению сервитут - 615 кв.м	-
77:17:0000000:193 (г. Москва, поселение Десеновское, между р. Десна, СНТ «Весна», участком сельскохозяйственного назначения юго-западнее СНТ	-

1	2
«Весна», СНТ «Южное», ДНП «Витязь», ТИЗ «Ватутинки», ОНТ «Ручей»), предлагаемый к установлению сервитут - 6478 кв	
77:17:0140308:2722 (Москва, п Десеновское, ул. Светлая, з/у 2/1), предлагаемый к установлению сервитут - 232 кв.м	-
77:17:0140308:2707 (г. Москва, поселение Десеновское, в районе д. Десна), предлагаемый к установлению сервитут - 510 кв.м	-
77:17:0140308:3206 (Российская Федерация, город Москва, поселение Десеновское, Светлая улица, земельный участок 1А), предлагаемый к установлению сервитут - 1323 кв.м	-
77:17:0140308:2719 (Российская Федерация, город Москва, вн.тер.г. поселение Десеновское, кв-л 65, з/у 1А), предлагаемый к установлению сервитут - 1767 кв.м	-
77:17:0140308:3249 (Российская Федерация, город Москва, вн.тер.г. поселение Десеновское, квартал 65, земельный участок 1В), предлагаемый к установлению сервитут - 1932 кв.м	-
77:17:0130104:2645 (Российская Федерация, г. Москва, пос. Десеновское, вблизи Калужского шоссе), предлагаемый к установлению сервитут - 8550 кв.м	-
77:17:0000000:11348 (Москва, п Десеновское, 32-й км Калужского ш., з/у 54/6А), предлагаемый к установлению сервитут - 8703 кв.м	-
77:17:0000000:9968 (Москва, п Десеновское, ш Калужское, вл 35/1А, 32 км), предлагаемый к установлению сервитут - 3163 кв.м	-
77:17:0130104:1365 (Москва, п Десеновское, 32-й км Калужского ш., з/у 1), предлагаемый к установлению сервитут - 150 кв.м	-
77:17:0130104:1364 (Москва, п Десеновское, 32-й км Калужского ш., з/у 2), предлагаемый к установлению сервитут - 1946 кв.м	-
77:17:0000000:11332 (Российская Федерация, город Москва, вн.тер.г. поселение Десеновское, квартал 61, з/у 13), предлагаемый к установлению сервитут - 15483 кв.м	-
77:17:0000000:11338 (Российская Федерация, город Москва, вн.тер.г. поселение Десеновское, кв-л 61, з/у 18), предлагаемый к установлению сервитут - 256 кв.м	-
77:17:0140106:1396 (Российская Федерация, город Москва, внутригородская территория поселение Десеновское, деревня Десна, Рябиновая улица, земельный участок 13), предлагаемый к установлению сервитут - 646 кв.м	-
77:17:0150309:1241 (Российская Федерация, город Москва, вн.тер.г. поселение Десеновское, квартал 4, з/у 10), предлагаемый к установлению сервитут - 31 кв.м	-

1	2
50:21:0140106:664 (Российская Федерация. г. Москва, вн.тер.г. поселение Десеновское, д. Десна, ул. Центральная, з/у 114), предлагаемый к установлению сервитут - 13 кв.м	-
77:17:0140116:16329 (г. Москва, Десеновское п., ш. Калужское, 35 км), предлагаемый к установлению сервитут - 61 кв.м	-
50:21:0140106:1102 (город Москва, поселение Десеновское, д. Десна), предлагаемый к установлению сервитут - 10 кв.м	-
77:17:0130104:2290 (Российская Федерация, город Москва, поселение Десеновское, квартал 61, земельный участок 3Б/1), предлагаемый к установлению сервитут - 923 кв.м	-
77:17:0130104:1332 (Москва, п Десеновское, ш Калужское, 32 км, з/у 54/1А), предлагаемый к установлению сервитут - 55 кв.м	-
77:17:0140116:16330 (г. Москва, Десеновское п., ш. Калужское, 35 км), предлагаемый к установлению сервитут - 57 кв.м	-
77:17:0130104:2655 (Российская Федерация, город Москва, вн.тер.г. поселение Десеновское, квартал 61, земельный участок 5), предлагаемый к установлению сервитут - 70 кв.м	-
50:21:0140218:43 (Российская Федерация. г. Москва, вн.тер.г. поселение Десеновское, ш. Калужское 34-й (п Десеновское) километр, з/у 1), предлагаемый к установлению сервитут - 233 кв.м	-
77:17:0130206:3979 (Москва, п Сосенское), предлагаемый к установлению сервитут - 164 кв.м	-
50:21:0120106:8 (город Москва, поселение Сосенское, д. Сосенки, дом 148), предлагаемый к установлению сервитут - 21 кв.м	-
77:17:0120106:564 (Москва, п Сосенское, д Сосенки, д 150/2), предлагаемый к установлению сервитут - 18 кв.м	-
77:17:0120106:563 (Москва, п Сосенское, д Сосенки, д 150/1), предлагаемый к установлению сервитут - 12 кв.м	-
50:21:0120106:488 (город Москва, поселение Сосенское, д. Сосенки, уч. №150/3), предлагаемый к установлению сервитут - 21 кв.м	-
50:21:0150309:1301 (Российская Федерация. г. Москва, вн.тер.г. поселение Десеновское, км. Калужское шоссе 31-й (п Десеновское), з/у 4/1), предлагаемый к установлению сервитут - 11 кв.м	-
77:17:0150309:1114 (Российская Федерация, город Москва, вн.тер.г. поселение Десеновское, км Калужское шоссе 31-й (п Десеновское), предлагаемый к установлению сервитут - 550 кв.м	-

1	2
77:17:0130104:129 (г. Москва, поселение Десеновское, в районе д. Десна), предлагаемый к установлению сервитут - 123 кв.м	-
50:21:0150309:1354 (город Москва, д. Ракитки Десеновского сельского Совета), предлагаемый к установлению сервитут - 282 кв.м	-
50:21:0150309:1135 (г. Москва, поселение Десеновское, дер. Десна, мкр. Ракитки, СНТ «Ракитки-1», уч. 8), предлагаемый к установлению сервитут - 20 кв.м	-
77:17:0000000:9957 (Российская Федерация, город Москва, вн.тер.г. поселение Десеновское, квартал 34, з/у 13), предлагаемый к установлению сервитут - 96 кв.м	-
50:21:0120106:489 (город Москва, поселение Сосенское, д. Сосенки, уч. №321), предлагаемый к установлению сервитут - 15 кв.м	-
77:17:0140116:6473 (Российская Федерация, город Москва, вн.тер.г. поселение Десеновское, квартал 34, з/у 30), предлагаемый к установлению сервитут - 48 кв.м	-
77:17:0140116:2 (город Москва, поселение Десеновское, вблизи дер. Десна), предлагаемый к установлению сервитут - 353 кв.м	-
77:17:0140116:5241 (Российская Федерация, город Москва, вн.тер.г. поселение Десеновское, квартал 34, з/у 14), предлагаемый к установлению сервитут - 961 кв.м	-
50:21:0120316:941 (город Москва, поселение Сосенское, вблизи дер.Сосенки, уч.№21/2а), предлагаемый к установлению сервитут - 7746 кв.м	-
50:21:0000000:129 (город Москва, автомобильная дорога Москва-Рославль), предлагаемый к установлению сервитут - 4073 кв.м	-
77:17:0000000:9950 (Российская Федерация, город Москва, вн.тер.г. поселение Десеновское, квартал 34, з/у 7), предлагаемый к установлению сервитут - 674 кв.м	-
77:17:0140116:6507 (Москва, п Десеновское, 34-й км Калужского ш., з/у 1/1), предлагаемый к установлению сервитут - 2253 кв.м	-
77:17:0140308:3257 (Российская Федерация, город Москва, поселение Десеновское, улица Светлая), предлагаемый к установлению сервитут - 1266 кв.м	-
77:17:0140116:6511 (Москва, п Десеновское, вл 51А, Калужское ш., 35 км), предлагаемый к установлению сервитут - 959 кв.м	-
77:17:0140308:2715 (Москва, п Десеновское, ул Светлая, вл 1А), предлагаемый к установлению сервитут - 1682 кв.м	-
77:17:0140116:7432 (Российская Федерация, город Москва, вн.тер.г. поселение Десеновское, ул 6-я Нововатутинская, з/у 2), предлагаемый к установлению сервитут - 259 кв.м	-

1	2
77:17:0140308:2694 (г. Москва, поселение Десеновское, в районе д. Десна), предлагаемый к установлению сервитут - 25 кв.м	-
77:17:0140308:2695 (г. Москва, поселение Десеновское, в районе д. Десна), предлагаемый к установлению сервитут - 193 кв.м	-
77:17:0140308:2697 (Российская Федерация, город Москва, вн.тер.г. поселение Десеновское, ул Футбольная, з/у 2А), предлагаемый к установлению сервитут - 211 кв.м	-
50:21:0140308:29 (Российская Федерация, г. Москва, вн.тер.г. поселение Десеновское, ул. Армейская, з/у 5), предлагаемый к установлению сервитут - 75 кв.м	-
50:21:0140116:53 (город Москва, поселение Десеновский, п. Ватутинки-1, в районе 34 км ФУАД «Центральная Россия» «Москва-Рославль»), предлагаемый к установлению сервитут - 70 кв.м	-
50:21:0140116:491 (Российская Федерация, город Москва, вн.тер.г. поселение Десеновское, ул. Чароитовая, з/у 5Б), предлагаемый к установлению сервитут - 686 кв.м	-
77:17:0140116:19018 (г. Москва, п. Десеновское), предлагаемый к установлению сервитут - 65 кв.м	-
50:21:0140116:425 (город Москва, поселение Десеновское, в районе ОК «Ватутинки», уч. №28), предлагаемый к установлению сервитут - 61 кв.м	-
77:17:0140116:5830 (Российская Федерация, город Москва, вн.тер.г. поселение Десеновское, улица 1-я Нововатутинская, земельный участок 3/2/3), предлагаемый к установлению сервитут - 657 кв.м	-
50:21:0140116:350 (город Москва, поселение Десеновское, д. Станиславль, уч.№57Ю), предлагаемый к установлению сервитут - 1128 кв.м	-
50:21:0120316:1461 (город Москва, поселение Сосенское, вблизи дер.Сосенки), предлагаемый к установлению сервитут - 21990 кв.м	-
77:17:0140116:6475 (Российская Федерация, город Москва, вн.тер.г. поселение Десеновское, квартал 34, з/у 32), предлагаемый к установлению сервитут - 2833 кв.м	-
77:17:0140308:3260 (Российская Федерация, город Москва, поселение Десеновское, улица Светлая), предлагаемый к установлению сервитут - 4559 кв.м	-
77:17:0140308:3265 (Российская Федерация, город Москва, поселение Десеновское, улица Светлая), предлагаемый к установлению сервитут - 47 кв.м	-
77:17:0140308:2709 (г. Москва, поселение Десеновское, в районе д. Десна), предлагаемый к установлению сервитут - 4476 кв.м	-

1	2
77:17:0000000:11322 (Российская Федерация, город Москва, вн.тер.г. поселение Десеновское, кв-л 61, з/у 1), предлагаемый к установлению сервитут - 11880 кв.м	-
77:17:0150309:1240 (Российская Федерация, город Москва, вн.тер.г. поселение Десеновское, квартал 4, з/у 9), предлагаемый к установлению сервитут - 1670 кв.м	-
50:21:0140106:923 (Российская Федерация, г. Москва, вн.тер.г. поселение Десеновское, д Десна, ул Центральная, з/у 134), предлагаемый к установлению сервитут - 114 кв.м	-
77:17:0140106:834 (Российская Федерация, г. Москва, вн.тер.г. поселение Десеновское, д. Десна, ул. Центральная, з/у 136), предлагаемый к установлению сервитут - 348 кв.м	-
77:17:0150309:2021 (Российская Федерация, город Москва, внутригородская территория поселение Филимонковское, квартал № 146, земельный участок 1), предлагаемый к установлению сервитут - 2377 кв.м	-
77:17:0140116:6462 (Российская Федерация, город Москва, вн.тер.г. поселение Десеновское, квартал 34, з/у 27), предлагаемый к установлению сервитут - 325 кв.м	-
50:21:0140106:979 (Российская Федерация, город Москва, вн.тер.г. поселение Десеновское, деревня Десна, улица Центральная, земельный участок 127), предлагаемый к установлению сервитут - 379 кв.м	-
50:21:0140106:1034 (город Москва, поселение Десеновское, дер.Десна,), предлагаемый к установлению сервитут - 323 кв.м	-
50:21:0150309:109 (Российская Федерация, город Москва, вн.тер.г. поселение Сосенское, квартал 71, з/у 1), предлагаемый к установлению сервитут - 433 кв.м	-
50:21:0150309:230 (город Москва, поселение Сосенское, вблизи д.Летово, уч.№100), предлагаемый к установлению сервитут - 1344 кв.м	-
77:17:0000000:9955 (Российская Федерация, город Москва, вн.тер.г. поселение Десеновское, квартал 34, з/у 12), предлагаемый к установлению сервитут - 5329 кв.м	-
77:17:0000000:9948 (Российская Федерация, город Москва, вн.тер.г. поселение Десеновское, квартал 34, з/у 5), предлагаемый к установлению сервитут - 4739 кв.м	-
77:17:0140308:2696 (г. Москва, поселение Десеновское, в районе д. Десна), предлагаемый к установлению сервитут - 880 кв.м	-
77:17:0140116:24 (Российская Федерация, город Москва, вн.тер.г. поселение Десеновское, ул Чароитовая, з/у 5), предлагаемый к установлению сервитут - 82 кв.м	-
77:17:0130104:2289 (Российская Федерация, город Москва, поселение Десеновское, квартал 61, земельный участок 3А), предлагаемый к установлению сервитут - 7720 кв.м	-

1	2
77:17:0150309:3797 (Российская Федерация, город Москва, вн.тер.г. поселение Десеновское, квартал 4, земельный участок 2Б), предлагаемый к установлению сервитут - 202 кв.м	-
77:17:0140106:849 (Российская Федерация, г. Москва, вн.тер.г. поселение Десеновское, д. Десна, ул. Центральная, з/у 132), предлагаемый к установлению сервитут - 80 кв.м	-
77:17:0150309:1238 (Российская Федерация, город Москва, вн.тер.г. поселение Десеновское, кв-л 4, з/у 7), предлагаемый к установлению сервитут - 531 кв.м	-
77:17:0140106:835 (г. Москва, пос. Десеновское, д. Десна, Центральная ул., влд. 136А), предлагаемый к установлению сервитут - 161 кв.м	-
77:17:0000000:3985 (г. Москва, поселения Московский, Филимонковское, Сосенское, между д. Картмазово, СНТ «Филатов луг», д. Зименки, д. Летово, д. Ларево, СНТ «Сосенки», Калужским ш., СНТ «Ракитки», СНТ «Родник-1», ОТ «Маяк», д. Пушкино, СНТ «Чайка», д. Нижнее Валуево, д. Верхнее Валуево, СНТ «Передельцы», СНТ «Просвещенец», СНТ «Пчелка», г. Московский, Киевским ш), предлагаемый к установлению сервитут - 10843 кв.м	-
50:21:0150309:4 (Российская Федерация. г. Москва, вн.тер.г. поселение Десеновское, д. Десна, ул. Центральная, з/у 146), предлагаемый к установлению сервитут - 18 кв.м	-
50:21:0150309:23 (город Москва, поселение Десеновский, в районе д.Десна), предлагаемый к установлению сервитут - 1641 кв.м	-
50:21:0130206:231 (Российская Федерация, город Москва, вн.тер.г. поселение Сосенское, квартал 50, з/у 3), предлагаемый к установлению сервитут - 58 кв.м	-
77:17:0140116:22249 (-), предлагаемый к установлению сервитут - 168 кв.м	-
77:17:0000000:9949 (Российская Федерация, город Москва, вн.тер.г. поселение Десеновское, квартал 34, з/у 6), предлагаемый к установлению сервитут - 14241 кв.м	-
77:17:0140308:3255 (Российская Федерация, город Москва, поселение Десеновское, улица Светлая), предлагаемый к установлению сервитут - 3764 кв.м	-
77:17:0140116:16328 (Российская Федерация, город Москва, вн.тер.г. поселение Десеновское, улица Чароитовая, земельный участок 1/1), предлагаемый к установлению сервитут - 1829 кв.м	-
77:17:0150309:1557 (Москва, п Десеновское, кв-л 4, вл 3), предлагаемый к установлению сервитут - 6233 кв.м	-
77:17:0130104:1359 (Москва, п Десеновское, 32-й км Калужского ш., з/у 54/6Б), предлагаемый к установлению сервитут - 5521 кв.м	-

1	2
50:21:0150309:1122 (Российская Федерация, город Москва, вн.тер.г. поселение Десеновское, квартал 2, з/у 2), предлагаемый к установлению сервитут - 52 кв.м	-
50:21:0130104:26 (город Москва, поселение Десеновский, вблизи д.Пенино, уч.№ 71), предлагаемый к установлению сервитут - 892 кв.м	-
50:21:0130104:245 (город Москва, поселение Воскресенское, д. Городище, уч-9), предлагаемый к установлению сервитут - 14107 кв.м	-
50:21:0150309:231 (Российская Федерация, город Москва, вн.тер.г. поселение Сосенское, квартал 71, з/у 3), предлагаемый к установлению сервитут - 230 кв.м	-
50:21:0150309:110 (город Москва, поселение Сосенское, вблизи д. Летово, уч. № 19/3), предлагаемый к установлению сервитут - 2778 кв.м	-
77:17:0140116:6480 (Российская Федерация, город Москва, вн.тер.г. поселение Десеновское, квартал 34, з/у 35), предлагаемый к установлению сервитут - 52 кв.м	-
77:17:0130206:528 (г. Москва, пос. Сосенское, д. Сосенки, з/у 22/4), предлагаемый к установлению сервитут - 502 кв.м	-
77:17:0130104:1944 (Москва, п Десеновское, кв-л 60, вл 1Б), предлагаемый к установлению сервитут - 10 кв.м	-
77:17:0140116:7433 (Москва, п Десеновское), предлагаемый к установлению сервитут - 2049 кв.м	-
77:17:0140116:6455 (Москва, п Десеновское), предлагаемый к установлению сервитут - 1872 кв.м	-
77:17:0140308:3256 (Российская Федерация, город Москва, поселение Десеновское, улица Светлая), предлагаемый к установлению сервитут - 10756 кв.м	-
50:21:0140106:148 (Российская Федерация, г. Москва, вн.тер.г. поселение Десеновское, д. Десна, ул. Широкая, з/у 63), предлагаемый к установлению сервитут - 10 кв.м	-
77:17:0140116:16331 (Российская Федерация, город Москва, вн.тер.г. поселение Десеновское, улица Чароитовая, земельный участок 1/7), предлагаемый к установлению сервитут - 4268 кв.м	-
77:17:0130206:3980 (Российская Федерация, город Москва, вн.тер.г. поселение Сосенское, квартал 200, земельный участок 1/1), предлагаемый к установлению сервитут - 9232 кв.м	-
77:17:0140116:22275 (Российская Федерация, г. Москва, внутригородская территория (внутригородское муниципальное образование) города федерального значения пос. Десеновское), предлагаемый к установлению сервитут - 568 кв.м	-
77:17:0140116:6472 (Российская Федерация, город Москва, вн.тер.г. поселение Десеновское, квартал 34, з/у 29), предлагаемый к установлению сервитут - 4108 кв.м	-

1	2
50:21:0140106:641 (Российская Федерация, г. Москва, вн.тер.г. поселение Десеновское, д. Десна, ул. Центральная, з/у 140), предлагаемый к установлению сервитут - 11 кв.м	-
50:21:0140106:21 (Российская Федерация, г. Москва, вн.тер.г. поселение Десеновское, д. Десна, ул. Центральная, з/у 131), предлагаемый к установлению сервитут - 1449 кв.м	-
50:21:0140106:847 (Российская Федерация, г. Москва, вн.тер.г. поселение Десеновское, д. Десна, ул. Центральная, з/у 125), предлагаемый к установлению сервитут - 56 кв.м	-
77:17:0140116:23756 (Российская Федерация, г. Москва, п. Десеновское), предлагаемый к установлению сервитут - 3337 кв.м	-
77:17:0140116:22277 (Российская Федерация, г. Москва, внутригородская территория (внутригородское муниципальное образование) города федерального значения пос. Десеновское), предлагаемый к установлению сервитут - 399 кв.м	-
50:21:0140106:997 (город Москва, поселение Десеновский, д. Десна, дом 101/1), предлагаемый к установлению сервитут - 139 кв.м	-
50:21:0140106:1103 (Российская Федерация, город Москва, вн.тер.г. поселение Десеновское, деревня Десна, улица Центральная, земельный участок 129), предлагаемый к установлению сервитут - 1153 кв.м	-
77:17:0000000:16751 (Российская Федерация, город Москва, внутригородская территория поселение Сосенское, деревня Сосенки, земельный участок 22/4Г), предлагаемый к установлению сервитут - 4320 кв.м	-
77:17:0140308:2731 (Москва, п. Десеновское, ул. Светлая, з/у 1/1), предлагаемый к установлению сервитут - 10561 кв.м	-
77:17:0130206:4008 (Российская Федерация, город Москва, внутригородская территория поселение Сосенское, деревня Сосенки, земельный участок 22/4А), предлагаемый к установлению сервитут - 14775 кв.м	-
77:17:0140308:2733 (Москва, п. Десеновское, ул. Светлая, з/у 1/2), предлагаемый к установлению сервитут - 15008 кв.м	-
77:17:0140116:26296 (Российская Федерация, город Москва, вн.тер.г. поселение Десеновское, улица 6-я Нововатутинская, земельный участок 4/2), предлагаемый к установлению сервитут - 4895 кв.м	-
77:17:0140116:26 (г. Москва, поселение Десеновское, в районе 34-35 км Калужского шоссе, вблизи д. Ватутинки), предлагаемый к установлению сервитут - 1491 кв.м	-

1	2
50:21:0000000:132 (город Москва, автомобильная дорога Москва-Рославль), предлагаемый к установлению сервитут - 8617 кв.м	-
50:21:0000000:133 (город Москва, автомобильная дорога Москва-Рославль), предлагаемый к установлению сервитут - 7191 кв.м	-
50:21:0000000:9 (город Москва, автомобильная дорога Москва-Рославль), предлагаемый к установлению сервитут - 123228 кв.м	-
50:21:0130104:242 (город Москва, поселение Воскресенское, д. Городище, уч-7), предлагаемый к установлению сервитут - 2151 кв.м	-
77:17:0000000:3458 (г. Москва, поселение Десневское, между ОНТ «Ручей», СНТ «Искра-1», д. Ватутинки), предлагаемый к установлению сервитут - 13284 кв.м	-
77:17:0140116:7451 (Москва, п Десеновское), предлагаемый к установлению сервитут - 108 кв.м	-

3.2.4. Перечень координат характерных точек образуемых и (или) изменяемых земельных участков

Перечень координат характерных точек образуемых и (или) изменяемых земельных участков, содержит сведения, составляющие государственную тайну, – не приводится.

3.2.5. Сведения о границах территории, применительно к которой осуществляется подготовка проекта межевания территории

№ точки	Координаты точки (Система координат. используемая для ведения Единого государственного реестра недвижимости (МСК- 77))	
	X	Y
1	2	3
1	-2442.82	-12283.31
2	-2474.41	-12255.63
3	-2601.26	-12398.32
4	-2632.50	-12431.28
5	-2650.13	-12414.84
6	-2703.10	-12463.85
7	-2687.78	-12479.80
8	-2737.73	-12517.86
9	-2800.41	-12555.80
10	-2831.57	-12570.69
11	-2834.23	-12563.96
12	-2845.31	-12568.99
13	-2842.58	-12575.95
14	-2863.91	-12586.14
15	-2945.27	-12614.77
16	-3013.70	-12630.85
17	-3036.42	-12634.08
18	-3037.78	-12622.57
19	-3105.96	-12632.63
20	-3108.16	-12620.61
21	-3131.01	-12624.78
22	-3134.02	-12642.69
23	-3181.05	-12642.14
24	-3238.66	-12637.08
25	-3277.22	-12631.09
26	-3324.92	-12622.37
27	-3359.59	-12616.26
28	-3394.39	-12609.85
29	-3390.46	-12587.87
30	-3374.33	-12593.61
31	-3371.14	-12581.02
32	-3380.39	-12574.51
33	-3401.46	-12577.99

1	2	3
34	-3436.06	-12577.50
35	-3459.29	-12585.65
36	-3460.65	-12587.48
37	-3480.36	-12594.02
38	-3532.08	-12584.49
39	-3557.89	-12579.85
40	-3599.67	-12575.21
41	-3646.17	-12575.60
42	-3652.71	-12495.18
43	-3706.05	-12459.50
44	-3768.70	-12544.07
45	-3809.71	-12601.45
46	-3815.85	-12603.16
47	-3849.60	-12614.16
48	-3879.30	-12626.26
49	-3882.53	-12627.76
50	-3891.06	-12621.32
51	-3830.03	-12539.39
52	-3848.36	-12525.56
53	-3880.20	-12567.77
54	-3939.80	-12646.78
55	-3968.92	-12624.83
56	-3951.41	-12602.94
57	-3981.17	-12577.66
58	-3982.70	-12579.05
59	-4008.19	-12603.38
60	-4041.23	-12581.07
61	-4050.03	-12591.21
62	-4065.32	-12612.38
63	-4047.44	-12623.92
64	-4073.81	-12652.81
65	-4102.38	-12628.25
66	-4107.76	-12623.52
67	-4135.05	-12602.24
68	-4133.29	-12599.98
69	-4144.80	-12591.98
70	-4168.86	-12579.59
71	-4161.23	-12562.49
72	-4152.08	-12524.93
73	-4162.78	-12522.32

1	2	3
74	-4183.73	-12581.61
75	-4216.93	-12624.05
76	-4245.60	-12657.89
77	-4244.76	-12658.59
78	-4292.81	-12711.54
79	-4327.80	-12750.34
80	-4348.25	-12773.29
81	-4382.05	-12809.21
82	-4413.24	-12840.03
83	-4436.45	-12860.92
84	-4458.51	-12879.54
85	-4462.40	-12879.01
86	-4491.59	-12844.22
87	-4518.58	-12865.30
88	-4522.34	-12867.95
89	-4550.47	-12831.73
90	-4574.95	-12851.27
91	-4584.14	-12839.87
92	-4603.38	-12856.86
93	-4606.61	-12859.71
94	-4613.69	-12865.97
95	-4627.05	-12863.13
96	-4642.32	-12858.53
97	-4640.20	-12852.77
98	-4642.15	-12848.45
99	-4641.10	-12847.65
100	-4650.75	-12829.19
101	-4666.89	-12836.36
102	-4736.55	-12810.52
103	-4726.34	-12785.59
104	-4787.56	-12764.00
105	-4801.22	-12801.62
106	-4812.62	-12797.21
107	-4870.98	-12778.82
108	-4952.30	-12769.83
109	-5018.35	-12775.17
110	-5073.29	-12787.83
111	-5134.76	-12810.32
112	-5197.22	-12847.53
113	-5198.89	-12845.73
114	-5227.89	-12813.98
115	-5230.82	-12816.63
116	-5232.53	-12814.76
117	-5294.48	-12871.51

1	2	3
118	-5336.09	-12904.54
119	-5345.67	-12898.73
120	-5380.74	-12927.06
121	-5377.36	-12936.55
122	-5409.35	-12960.87
123	-5411.46	-12960.46
124	-5416.86	-12956.79
125	-5496.90	-12875.98
126	-5532.19	-12840.37
127	-5549.25	-12823.46
128	-5566.83	-12807.08
129	-5584.25	-12791.80
130	-5602.04	-12777.11
131	-5603.02	-12775.94
132	-5604.12	-12774.72
133	-5605.08	-12773.73
134	-5605.71	-12771.53
135	-5606.51	-12769.10
136	-5607.30	-12766.97
137	-5606.97	-12765.19
138	-5606.67	-12763.11
139	-5606.47	-12761.29
140	-5605.44	-12759.77
141	-5604.32	-12757.99
142	-5602.79	-12755.34
143	-5647.83	-12727.63
144	-5686.92	-12780.96
145	-5747.43	-12927.60
146	-5750.51	-12932.22
147	-5755.04	-12935.26
148	-5760.05	-12936.26
149	-5795.61	-12917.93
150	-5852.16	-12895.13
151	-6074.19	-12804.55
152	-6129.82	-12782.27
153	-6248.17	-12734.05
154	-6245.44	-12724.45
155	-6365.27	-12650.07
156	-6384.15	-12680.25
157	-6456.20	-12650.52
158	-6514.38	-12626.40
159	-6651.67	-12569.49
160	-6700.03	-12548.43
161	-6717.18	-12540.78

1	2	3
162	-6768.16	-12517.81
163	-6820.48	-12491.03
164	-6875.18	-12462.80
165	-6894.44	-12451.42
166	-6976.46	-12402.94
167	-6962.95	-12333.86
168	-6978.49	-12332.03
169	-6990.37	-12392.86
170	-7004.98	-12389.08
171	-7014.22	-12435.50
172	-6999.40	-12439.12
173	-7019.91	-12544.13
174	-7004.42	-12545.97
175	-6983.07	-12436.76
176	-6885.46	-12493.74
177	-6778.37	-12548.62
178	-6668.45	-12597.55
179	-6401.36	-12707.77
180	-6422.25	-12741.17
181	-6264.48	-12791.41
182	-6257.57	-12767.10
183	-6074.45	-12842.67
184	-5851.71	-12934.59
185	-5764.15	-12970.72
186	-5793.76	-13039.35
187	-5702.35	-13077.25
188	-5688.79	-13042.54
189	-5757.48	-13014.07
190	-5746.26	-12985.41
191	-5739.82	-12980.76
192	-5701.82	-12996.44
193	-5687.65	-13002.69
194	-5674.12	-13009.45
195	-5660.94	-13016.86
196	-5648.13	-13024.89
197	-5635.72	-13033.52
198	-5623.74	-13042.75
199	-5617.75	-13047.84
200	-5640.77	-13072.07
201	-5633.53	-13079.28
202	-5609.82	-13054.78
203	-5601.45	-13062.59
204	-5545.84	-13114.88
205	-5527.64	-13132.65

1	2	3
206	-5574.53	-13178.40
207	-5562.46	-13190.28
208	-5634.90	-13263.91
209	-5640.83	-13270.49
210	-5652.71	-13279.39
211	-5666.38	-13283.57
212	-5691.21	-13281.68
213	-5703.09	-13278.68
214	-5716.46	-13273.51
215	-5731.75	-13264.86
216	-5743.46	-13255.70
217	-5781.85	-13209.37
218	-5808.64	-13239.34
219	-5792.86	-13259.54
220	-5786.60	-13267.55
221	-5777.63	-13279.03
222	-5772.48	-13285.62
223	-5765.08	-13295.09
224	-5758.80	-13303.12
225	-5751.22	-13312.82
226	-5743.83	-13322.29
227	-5735.73	-13332.65
228	-5731.03	-13339.14
229	-5724.70	-13349.85
230	-5719.03	-13362.84
231	-5717.33	-13367.93
232	-5716.80	-13376.46
233	-5717.48	-13384.49
234	-5735.52	-13419.97
235	-5793.61	-13561.30
236	-5811.26	-13604.44
237	-5911.76	-13797.44
238	-5931.25	-13827.85
239	-5949.86	-13855.24
240	-5985.38	-13894.32
241	-6064.51	-13965.24
242	-6185.49	-14058.03
243	-6264.79	-14118.85
244	-6272.21	-14107.94
245	-6306.11	-14133.83
246	-6312.44	-14125.38
247	-6324.67	-14135.25
248	-6315.62	-14148.89
249	-6325.68	-14156.34

1	2	3
250	-6327.93	-14152.71
251	-6358.12	-14173.04
252	-6362.10	-14175.71
253	-6358.74	-14180.82
254	-6364.53	-14185.10
255	-6376.24	-14186.91
256	-6384.82	-14192.61
257	-6393.99	-14178.76
258	-6399.28	-14172.46
259	-6462.72	-14215.02
260	-6472.72	-14216.25
261	-6474.33	-14217.47
262	-6477.09	-14219.55
263	-6538.64	-14266.79
264	-6540.56	-14268.26
265	-6528.07	-14280.87
266	-6517.66	-14271.61
267	-6494.37	-14301.15
268	-6523.73	-14329.02
269	-6581.31	-14392.12
270	-6596.98	-14412.18
271	-6598.49	-14410.95
272	-6625.61	-14444.89
273	-6630.13	-14441.87
274	-6649.12	-14470.13
275	-6643.36	-14474.00
276	-6667.92	-14512.30
277	-6708.15	-14584.10
278	-6734.58	-14640.30
279	-6749.36	-14677.16
280	-6754.54	-14674.59
281	-6780.32	-14726.95
282	-6782.08	-14730.55
283	-6783.80	-14734.16
284	-6785.49	-14737.78
285	-6787.16	-14741.42
286	-6788.78	-14745.04
287	-6790.40	-14748.73
288	-6791.20	-14750.57
289	-6810.97	-14771.82
290	-6852.71	-14889.44
291	-6874.18	-14966.05
292	-6881.96	-14964.04
293	-6892.48	-14985.96

1	2	3
294	-6939.18	-14965.15
295	-6939.99	-14966.80
296	-6999.58	-14939.25
297	-7026.49	-14926.80
298	-7080.49	-14901.84
299	-7238.13	-14804.24
300	-7257.69	-14790.56
301	-7251.97	-14782.57
302	-7262.01	-14775.37
303	-7267.82	-14783.48
304	-7285.70	-14770.98
305	-7291.49	-14771.20
306	-7308.60	-14760.61
307	-7319.69	-14776.10
308	-7337.99	-14762.91
309	-7403.00	-14856.87
310	-7115.75	-15048.71
311	-7000.15	-15125.91
312	-7004.38	-15132.42
313	-6999.53	-15135.91
314	-7038.43	-15193.81
315	-7060.94	-15227.32
316	-7073.98	-15234.74
317	-7078.16	-15231.94
318	-7090.78	-15245.63
319	-7126.41	-15276.90
320	-7132.79	-15285.44
321	-7139.54	-15294.90
322	-7156.92	-15320.97
323	-7164.42	-15344.49
324	-7181.04	-15395.67
325	-7198.53	-15429.95
326	-7203.24	-15439.58
327	-7231.57	-15498.78
328	-7198.90	-15521.11
329	-7166.06	-15562.08
330	-7148.31	-15581.13
331	-7127.48	-15561.73
332	-7125.85	-15563.31
333	-7100.16	-15536.28
334	-7090.12	-15526.94
335	-7077.71	-15512.37
336	-7039.83	-15468.77
337	-7023.18	-15446.27

1	2	3
338	-7024.14	-15445.43
339	-7004.23	-15424.05
340	-6992.86	-15434.71
341	-6988.05	-15428.99
342	-6983.50	-15424.19
343	-6976.96	-15428.04
344	-6969.24	-15434.44
345	-6968.64	-15442.67
346	-6941.52	-15460.07
347	-6953.63	-15503.58
348	-6981.53	-15570.51
349	-7007.23	-15617.30
350	-7027.37	-15649.01
351	-7048.08	-15681.35
352	-7113.41	-15783.40
353	-7183.66	-15893.14
354	-7190.17	-15878.93
355	-7194.90	-15882.19
356	-7193.54	-15886.88
357	-7229.99	-15942.03
358	-7221.91	-15952.66
359	-7307.60	-16085.19
360	-7343.69	-16130.52
361	-7384.78	-16172.72
362	-7425.97	-16207.58
363	-7450.59	-16227.02
364	-7525.38	-16268.87
365	-7563.20	-16287.44
366	-7591.00	-16300.78
367	-7890.93	-16448.20
368	-7896.08	-16438.31
369	-7941.87	-16462.17
370	-7938.47	-16471.57
371	-7970.06	-16487.09
372	-8048.28	-16525.54
373	-8128.57	-16557.74
374	-8201.38	-16583.54
375	-8232.51	-16594.56
376	-8235.76	-16591.52
377	-8241.64	-16597.79
378	-8257.65	-16603.15
379	-8262.98	-16605.36
380	-8266.06	-16606.45
381	-8298.71	-16580.70

1	2	3
382	-8324.08	-16561.20
383	-8354.36	-16537.28
384	-8408.32	-16497.04
385	-8447.71	-16467.65
386	-8488.18	-16437.45
387	-8508.41	-16422.18
388	-8552.91	-16388.46
389	-8578.54	-16369.62
390	-8582.90	-16366.31
391	-8589.73	-16361.39
392	-8624.02	-16336.18
393	-8607.34	-16314.51
394	-8658.92	-16278.71
395	-8673.35	-16296.05
396	-8675.78	-16298.24
397	-8677.86	-16297.05
398	-8686.40	-16291.70
399	-8694.45	-16287.60
400	-8699.28	-16284.85
401	-8702.36	-16283.57
402	-8707.33	-16281.04
403	-8724.82	-16274.01
404	-8723.44	-16268.36
405	-8705.71	-16243.61
406	-8705.03	-16242.62
407	-8685.12	-16217.17
408	-8680.42	-16211.22
409	-8670.86	-16199.79
410	-8664.24	-16191.12
411	-8672.19	-16184.36
412	-8699.47	-16159.95
413	-8707.73	-16153.29
414	-8716.36	-16146.72
415	-8722.16	-16143.16
416	-8751.66	-16126.64
417	-8773.08	-16116.97
418	-8806.77	-16101.97
419	-8834.08	-16089.82
420	-8855.45	-16080.59
421	-8926.63	-16070.56
422	-8929.27	-16065.63
423	-8931.68	-16061.25
424	-8933.70	-16057.66
425	-8934.28	-16056.63

1	2	3
426	-8936.93	-16052.05
427	-8938.58	-16049.27
428	-8939.63	-16047.49
429	-8942.38	-16042.96
430	-8944.42	-16039.68
431	-8945.17	-16038.46
432	-8948.02	-16033.99
433	-8949.41	-16031.86
434	-8950.11	-16030.78
435	-8950.91	-16029.56
436	-8953.85	-16025.15
437	-8954.75	-16023.82
438	-8955.34	-16022.94
439	-8955.96	-16022.05
440	-8956.83	-16020.77
441	-8959.87	-16016.43
442	-8960.60	-16015.40
443	-8961.63	-16013.96
444	-8962.94	-16012.12
445	-8966.07	-16007.84
446	-8967.02	-16006.57
447	-8969.24	-16003.60
448	-8972.74	-15999.03
449	-8973.63	-15997.87
450	-8975.66	-15995.28
451	-8979.45	-15990.55
452	-8982.19	-15987.18
453	-8985.52	-15983.18
454	-8988.90	-15979.21
455	-8992.31	-15975.28
456	-8995.77	-15971.38
457	-8998.46	-15968.41
458	-8999.26	-15967.53
459	-9002.78	-15963.73
460	-9005.61	-15960.73
461	-9006.33	-15959.97
462	-9009.93	-15956.24
463	-9011.90	-15954.24
464	-9012.65	-15953.47
465	-9013.56	-15952.56
466	-9017.23	-15948.91
467	-9019.21	-15946.98
468	-9020.14	-15946.07
469	-9020.93	-15945.30

1	2	3
470	-9024.68	-15941.73
471	-9026.40	-15940.13
472	-9027.54	-15939.06
473	-9028.46	-15938.20
474	-9032.28	-15934.71
475	-9033.97	-15933.20
476	-9034.87	-15932.39
477	-9036.14	-15931.26
478	-9040.03	-15927.84
479	-9041.42	-15926.65
480	-9042.59	-15925.65
481	-9043.96	-15924.47
482	-9047.92	-15921.15
483	-9048.79	-15920.43
484	-9049.64	-15919.71
485	-9050.68	-15918.87
486	-9051.91	-15917.86
487	-9056.56	-15914.13
488	-9057.44	-15913.42
489	-9058.58	-15912.54
490	-9060.01	-15911.41
491	-9064.10	-15908.25
492	-9065.37	-15907.28
493	-9066.26	-15906.62
494	-9068.23	-15905.13
495	-9072.96	-15901.65
496	-9074.21	-15900.75
497	-9076.59	-15899.02
498	-9081.58	-15895.50
499	-9082.45	-15894.90
500	-9085.07	-15893.09
501	-9089.48	-15890.11
502	-9090.66	-15889.34
503	-9093.67	-15887.34
504	-9098.02	-15884.53
505	-9102.40	-15881.77
506	-9106.80	-15879.05
507	-9111.23	-15876.38
508	-9115.69	-15873.76
509	-9120.18	-15871.18
510	-9123.63	-15869.25
511	-9124.69	-15868.65
512	-9127.64	-15867.03
513	-9129.23	-15866.16

1	2	3
514	-9292.65	-15777.86
515	-9337.47	-15806.95
516	-9339.47	-15807.33
517	-9367.07	-15787.93
518	-9375.80	-15783.00
519	-9384.35	-15777.87
520	-9392.76	-15772.51
521	-9401.04	-15766.94
522	-9409.16	-15761.15
523	-9417.14	-15755.16
524	-9424.95	-15748.96
525	-9432.60	-15742.56
526	-9435.50	-15740.04
527	-9443.82	-15758.30
528	-9458.64	-15803.39
529	-9468.25	-15830.29
530	-9459.57	-15836.63
531	-9451.35	-15842.38
532	-9443.03	-15847.95
533	-9434.59	-15853.35
534	-9426.03	-15858.56
535	-9417.36	-15863.60
536	-9408.59	-15868.45
537	-9399.73	-15873.11
538	-9390.77	-15877.59
539	-9381.71	-15881.88
540	-9372.56	-15885.98
541	-9363.33	-15889.89
542	-9354.02	-15893.59
543	-9344.64	-15897.10
544	-9335.18	-15900.42
545	-9330.55	-15901.96
546	-9326.49	-15937.98
547	-9312.43	-15960.32
548	-9274.49	-15937.44
549	-9265.56	-15933.39
550	-9256.00	-15931.53
551	-9246.26	-15931.99
552	-9238.97	-15934.06
553	-9233.30	-15936.17
554	-9223.76	-15939.70
555	-9214.32	-15943.18
556	-9205.65	-15946.39
557	-9195.26	-15950.24

1	2	3
558	-9187.21	-15953.22
559	-9183.28	-15955.15
560	-9164.91	-15964.84
561	-9146.66	-15975.77
562	-9130.58	-15986.61
563	-9114.51	-15998.67
564	-9100.80	-16010.05
565	-9087.90	-16021.81
566	-9077.48	-16032.15
567	-9067.46	-16042.86
568	-9054.77	-16057.72
569	-9045.05	-16070.21
570	-9030.31	-16091.44
571	-9014.80	-16118.26
572	-9001.22	-16145.53
573	-8991.32	-16171.01
574	-8981.92	-16207.16
575	-8975.30	-16238.06
576	-8988.20	-16253.28
577	-8990.24	-16253.71
578	-8990.20	-16255.67
579	-8993.30	-16259.94
580	-8989.69	-16280.53
581	-8989.57	-16286.73
582	-8987.72	-16286.76
583	-8968.86	-16305.79
584	-8970.66	-16497.02
585	-8973.55	-16499.88
586	-8976.67	-16501.67
587	-8976.76	-16503.06
588	-8980.46	-16506.74
589	-8985.07	-16511.30
590	-9009.78	-16511.31
591	-9009.40	-16526.31
592	-9097.67	-16526.33
593	-9165.74	-16526.26
594	-9203.86	-16526.35
595	-9203.77	-16564.18
596	-9182.26	-16564.13
597	-9106.87	-16564.13
598	-9106.97	-16746.66
599	-9106.98	-16759.66
600	-9116.85	-16773.49
601	-9116.82	-16816.02

1	2	3
602	-9159.94	-16816.02
603	-9159.94	-16844.78
604	-9232.22	-16925.87
605	-9251.98	-16928.37
606	-9259.71	-16938.34
607	-9288.43	-16978.27
608	-9302.12	-16966.06
609	-9314.37	-16967.18
610	-9318.12	-16963.88
611	-9326.11	-16956.85
612	-9341.06	-16941.89
613	-9360.54	-16957.87
614	-9362.55	-16954.93
615	-9375.62	-16937.78
616	-9395.00	-16913.52
617	-9401.46	-16905.44
618	-9410.46	-16892.78
619	-9416.32	-16896.42
620	-9422.82	-16886.94
621	-9436.48	-16861.77
622	-9447.65	-16835.24
623	-9454.70	-16824.04
624	-9465.86	-16816.86
625	-9475.95	-16813.13
626	-9485.01	-16811.93
627	-9491.28	-16813.95
628	-9495.34	-16807.41
629	-9499.98	-16811.23
630	-9514.17	-16780.64
631	-9547.67	-16801.38
632	-9551.86	-16804.65
633	-9555.98	-16807.94
634	-9560.05	-16811.29
635	-9564.08	-16814.70
636	-9568.05	-16818.16
637	-9571.98	-16821.68
638	-9574.46	-16823.96
639	-9575.86	-16825.25
640	-9579.70	-16828.89
641	-9623.26	-16875.52
642	-9625.21	-16877.51
643	-9627.21	-16879.46
644	-9629.26	-16881.36
645	-9631.35	-16883.20

1	2	3
646	-9633.48	-16885.00
647	-9635.65	-16886.75
648	-9637.87	-16888.44
649	-9640.13	-16890.08
650	-9642.42	-16891.67
651	-9644.75	-16893.20
652	-9647.12	-16894.68
653	-9649.52	-16896.10
654	-9651.95	-16897.46
655	-9654.42	-16898.76
656	-9656.59	-16899.84
657	-9663.16	-16902.79
658	-9664.58	-16903.38
659	-9667.18	-16904.38
660	-9669.81	-16905.32
661	-9672.45	-16906.19
662	-9675.12	-16907.00
663	-9677.81	-16907.75
664	-9680.51	-16908.44
665	-9683.23	-16909.06
666	-9685.97	-16909.61
667	-9688.71	-16910.10
668	-9691.47	-16910.53
669	-9694.24	-16910.88
670	-9697.01	-16911.18
671	-9699.79	-16911.40
672	-9702.56	-16911.56
673	-9743.78	-16911.58
674	-9746.43	-16911.54
675	-9784.06	-16911.58
676	-9812.28	-16911.61
677	-9923.96	-16911.64
678	-9925.77	-16911.66
679	-9939.27	-16911.67
680	-9941.25	-16911.62
681	-9943.24	-16911.54
682	-9945.22	-16911.43
683	-9947.20	-16911.28
684	-9949.18	-16911.10
685	-9951.15	-16910.88
686	-9953.12	-16910.64
687	-9955.36	-16910.31
688	-9957.05	-16910.04
689	-9959.01	-16909.69

1	2	3
690	-9960.96	-16909.31
691	-9962.90	-16908.89
692	-9964.83	-16908.44
693	-9966.76	-16907.96
694	-9968.68	-16907.45
695	-9970.59	-16906.90
696	-9972.49	-16906.32
697	-9974.38	-16905.71
698	-9976.26	-16905.07
699	-9978.12	-16904.39
700	-9979.98	-16903.68
701	-9981.82	-16902.95
702	-9983.66	-16902.18
703	-9985.47	-16901.37
704	-9987.28	-16900.54
705	-9989.07	-16899.68
706	-9990.84	-16898.79
707	-9992.60	-16897.86
708	-9994.34	-16896.91
709	-9996.07	-16895.93
710	-9997.78	-16894.92
711	-9999.47	-16893.88
712	-10001.24	-16892.75
713	-10002.98	-16891.58
714	-10004.71	-16890.39
715	-10006.41	-16889.17
716	-10008.10	-16887.91
717	-10009.75	-16886.63
718	-10011.39	-16885.31
719	-10013.00	-16883.97
720	-10054.96	-16847.16
721	-10065.82	-16837.63
722	-10078.87	-16826.18
723	-10125.25	-16784.23
724	-10126.88	-16767.74
725	-10117.80	-16758.20
726	-10119.75	-16756.33
727	-10114.19	-16750.64
728	-10133.76	-16732.11
729	-10140.26	-16737.95
730	-10152.57	-16750.64
731	-10156.50	-16753.48
732	-10161.79	-16757.30
733	-10188.40	-16751.01

1	2	3
734	-10192.95	-16760.02
735	-10194.86	-16763.56
736	-10206.97	-16787.77
737	-10169.61	-16818.68
738	-10133.64	-16850.19
739	-10059.73	-16914.67
740	-10058.36	-16915.45
741	-10052.88	-16920.45
742	-10050.49	-16921.95
743	-10046.45	-16924.87
744	-10045.12	-16923.02
745	-10041.57	-16925.04
746	-10017.36	-16938.73
747	-9995.31	-16951.49
748	-9980.00	-16960.53
749	-9976.92	-16962.68
750	-9956.27	-16977.38
751	-9923.36	-17000.82
752	-9898.59	-17018.45
753	-9893.65	-17020.47
754	-9885.90	-17020.98
755	-9880.79	-17019.86
756	-9873.71	-17016.72
757	-9868.04	-17011.58
758	-9858.62	-17000.66
759	-9841.93	-16981.29
760	-9838.82	-16978.21
761	-9814.53	-16965.55
762	-9810.05	-16963.68
763	-9800.44	-16961.77
764	-9795.57	-16961.82
765	-9790.89	-16962.73
766	-9777.13	-16968.34
767	-9733.53	-16993.41
768	-9714.71	-17000.93
769	-9708.13	-17003.08
770	-9700.41	-17004.06
771	-9692.81	-17003.53
772	-9686.82	-17000.91
773	-9645.54	-16975.48
774	-9643.14	-16974.71
775	-9614.23	-16950.02
776	-9547.67	-16865.31
777	-9536.75	-16859.79

1	2	3
778	-9519.44	-16845.94
779	-9409.43	-16939.28
780	-9416.31	-16946.21
781	-9373.74	-16984.81
782	-9356.96	-17000.52
783	-9329.92	-17025.11
784	-9326.24	-17030.74
785	-9279.05	-17061.26
786	-9251.65	-17079.73
787	-9231.13	-17094.78
788	-9217.19	-17106.66
789	-9218.87	-17109.56
790	-9204.07	-17124.30
791	-9196.92	-17132.39
792	-9209.65	-17144.23
793	-9231.41	-17164.96
794	-9273.60	-17184.56
795	-9341.89	-17216.29
796	-9389.10	-17237.35
797	-9388.03	-17240.48
798	-9356.27	-17278.43
799	-9513.86	-17402.44
800	-9553.75	-17433.84
801	-9559.12	-17437.70
802	-9564.78	-17441.07
803	-9570.73	-17443.93
804	-9576.89	-17446.28
805	-9583.23	-17448.08
806	-9589.73	-17449.32
807	-9626.29	-17454.70
808	-9637.86	-17433.05
809	-9639.16	-17429.24
810	-9649.41	-17399.25
811	-9655.49	-17405.48
812	-9656.93	-17406.33
813	-9664.31	-17412.51
814	-9676.69	-17419.29
815	-9692.55	-17428.00
816	-9761.70	-17472.44
817	-9813.72	-17478.27
818	-9836.54	-17483.61
819	-9875.18	-17487.38
820	-9885.15	-17487.47
821	-9900.80	-17486.34

1	2	3
822	-9946.43	-17486.18
823	-9992.90	-17486.01
824	-10021.02	-17485.90
825	-10020.57	-17484.69
826	-10025.94	-17484.51
827	-10057.21	-17483.81
828	-10068.06	-17483.03
829	-10077.39	-17482.52
830	-10082.03	-17482.02
831	-10094.74	-17481.10
832	-10112.00	-17479.01
833	-10115.20	-17478.29
834	-10121.70	-17476.95
835	-10170.03	-17464.56
836	-10173.99	-17463.48
837	-10189.40	-17459.22
838	-10197.12	-17457.91
839	-10284.48	-17438.50
840	-10375.96	-17412.95
841	-10381.84	-17411.31
842	-10382.14	-17416.98
843	-10387.37	-17513.55
844	-10384.66	-17513.80
845	-10385.05	-17519.88
846	-10380.34	-17520.43
847	-10272.75	-17571.74
848	-10276.18	-17577.23
849	-10248.66	-17592.41
850	-10251.24	-17599.26
851	-10142.43	-17654.93
852	-10093.12	-17677.31
853	-9785.04	-17821.58
854	-9771.42	-17806.71
855	-9760.83	-17796.97
856	-9649.45	-17711.28
857	-9617.78	-17745.56
858	-9608.38	-17760.35
859	-9539.02	-17709.33
860	-9534.51	-17714.16
861	-9527.29	-17711.55
862	-9518.84	-17719.00
863	-9477.42	-17690.49
864	-9455.62	-17675.49
865	-9404.34	-17633.01

1	2	3
866	-9351.83	-17591.13
867	-9312.11	-17561.42
868	-9301.81	-17557.27
869	-9260.43	-17557.33
870	-9259.84	-17554.35
871	-9254.75	-17538.19
872	-9234.64	-17537.82
873	-9234.88	-17520.09
874	-9115.02	-17430.72
875	-9101.82	-17448.61
876	-9141.70	-17479.52
877	-9069.51	-17480.81
878	-9004.95	-17434.41
879	-8978.84	-17447.84
880	-8956.50	-17415.68
881	-8938.38	-17403.14
882	-8911.70	-17435.96
883	-8887.70	-17417.36
884	-8912.74	-17385.38
885	-8861.51	-17349.91
886	-8744.63	-17269.53
887	-8725.60	-17295.08
888	-8728.83	-17297.48
889	-8725.07	-17302.17
890	-8718.03	-17296.92
891	-8623.67	-17235.02
892	-8526.33	-17319.57
893	-8492.53	-17291.17
894	-8436.08	-17327.92
895	-8431.45	-17330.75
896	-8447.68	-17342.84
897	-8415.07	-17383.21
898	-8394.22	-17380.26
899	-8394.16	-17388.74
900	-8394.46	-17414.94
901	-8394.73	-17442.39
902	-8336.42	-17442.43
903	-8335.91	-17431.85
904	-8331.25	-17438.71
905	-8304.77	-17489.63
906	-8311.33	-17492.96
907	-8291.57	-17531.99
908	-8302.75	-17531.92
909	-8301.54	-17560.66

1	2	3
910	-8286.37	-17560.38
911	-8210.74	-17559.46
912	-8210.76	-17557.98
913	-8202.92	-17557.68
914	-8203.09	-17531.92
915	-8207.52	-17531.93
916	-8216.63	-17441.54
917	-8249.74	-17444.88
918	-8254.08	-17436.74
919	-8245.46	-17412.12
920	-8206.88	-17361.54
921	-8183.51	-17344.83
922	-8173.41	-17339.05
923	-8174.01	-17338.04
924	-8165.05	-17331.64
925	-8133.37	-17306.76
926	-8135.63	-17299.65
927	-8086.07	-17265.34
928	-8069.54	-17253.75
929	-7948.51	-17179.34
930	-7912.40	-17158.45
931	-7899.73	-17158.57
932	-7862.85	-17139.81
933	-7836.11	-17158.73
934	-7823.66	-17174.58
935	-7836.08	-17184.75
936	-7829.48	-17193.03
937	-7801.49	-17170.20
938	-7716.37	-17097.83
939	-7682.34	-17082.29
940	-7684.85	-17076.95
941	-7687.29	-17074.74
942	-7716.74	-17089.17
943	-7742.15	-17059.36
944	-7775.20	-17087.46
945	-7789.89	-17071.25
946	-7814.36	-17086.67
947	-7820.32	-17079.49
948	-7858.19	-17109.47
949	-7877.33	-17119.58
950	-7950.30	-17018.07
951	-8057.57	-17070.23
952	-8073.99	-17080.42
953	-8134.04	-17018.75

1	2	3
954	-8104.91	-16981.96
955	-8144.57	-16925.35
956	-8176.57	-16926.92
957	-8212.15	-16906.61
958	-8265.51	-16837.40
959	-8269.51	-16831.55
960	-8272.25	-16827.54
961	-8247.88	-16811.53
962	-8245.35	-16815.33
963	-8182.23	-16773.33
964	-8148.43	-16824.10
965	-8147.58	-16827.02
966	-8007.39	-16738.91
967	-7837.45	-16683.39
968	-7820.03	-16675.54
969	-7806.72	-16663.34
970	-7748.80	-16578.96
971	-7760.63	-16576.26
972	-7453.31	-16438.76
973	-7413.33	-16469.97
974	-7400.15	-16486.07
975	-7388.65	-16519.55
976	-7384.67	-16546.55
977	-7385.15	-16559.84
978	-7386.85	-16606.03
979	-7344.31	-16607.19
980	-7341.89	-16579.42
981	-7341.49	-16571.66
982	-7337.94	-16529.06
983	-7339.06	-16503.03
984	-7344.60	-16477.68
985	-7353.72	-16452.66
986	-7361.61	-16435.45
987	-7344.00	-16419.09
988	-7322.63	-16375.30
989	-7267.03	-16405.99
990	-7256.73	-16404.41
991	-7225.80	-16353.91
992	-7209.72	-16327.63
993	-7213.18	-16296.50
994	-7252.17	-16274.31
995	-7248.59	-16263.66
996	-7282.51	-16244.63
997	-7225.68	-16170.62

1	2	3
998	-7204.21	-16145.54
999	-7152.88	-16064.75
1000	-7046.38	-16028.48
1001	-7050.44	-16017.18
1002	-7095.84	-15988.29
1003	-7130.35	-15968.42
1004	-7120.04	-15952.17
1005	-7126.65	-15948.17
1006	-7157.70	-15928.46
1007	-7103.52	-15843.82
1008	-7046.89	-15755.36
1009	-7021.05	-15715.00
1010	-6990.29	-15666.94
1011	-6962.91	-15623.31
1012	-6943.71	-15587.97
1013	-6941.73	-15583.63
1014	-6906.60	-15597.29
1015	-6910.17	-15605.56
1016	-6926.04	-15631.32
1017	-6859.15	-15644.39
1018	-6834.90	-15555.84
1019	-6808.43	-15542.72
1020	-6796.67	-15499.46
1021	-6788.91	-15501.90
1022	-6774.77	-15481.96
1023	-6657.51	-15572.51
1024	-6654.77	-15568.22
1025	-6567.58	-15632.44
1026	-6533.29	-15646.45
1027	-6494.73	-15646.86
1028	-6462.07	-15641.37
1029	-6438.84	-15635.85
1030	-6406.45	-15635.45
1031	-6379.78	-15645.40
1032	-6355.21	-15662.44
1033	-6309.77	-15703.96
1034	-6316.33	-15711.52
1035	-6325.62	-15764.92
1036	-6297.98	-15785.72
1037	-6351.22	-15885.25
1038	-6388.49	-15961.81
1039	-6405.81	-16060.60
1040	-6415.73	-16070.41
1041	-6411.86	-16106.02

1	2	3
1042	-6415.16	-16105.94
1043	-6417.43	-16106.10
1044	-6423.20	-16101.34
1045	-6423.53	-16098.57
1046	-6429.81	-16099.37
1047	-6427.06	-16120.77
1048	-6436.62	-16120.57
1049	-6469.34	-16148.31
1050	-6465.58	-16152.99
1051	-6434.51	-16126.65
1052	-6425.30	-16127.64
1053	-6419.12	-16126.93
1054	-6408.52	-16127.15
1055	-6400.63	-16189.20
1056	-6393.73	-16247.36
1057	-6398.13	-16257.10
1058	-6380.83	-16281.64
1059	-6353.61	-16319.35
1060	-6326.63	-16362.44
1061	-6315.08	-16354.90
1062	-6333.03	-16322.91
1063	-6291.39	-16292.09
1064	-6311.83	-16243.07
1065	-6354.96	-16221.44
1066	-6365.88	-16215.96
1067	-6366.69	-16209.19
1068	-6379.60	-16210.74
1069	-6389.65	-16127.19
1070	-6390.01	-16124.97
1071	-6390.44	-16123.39
1072	-6386.28	-16121.70
1073	-6389.71	-16061.97
1074	-6381.64	-16011.57
1075	-6373.31	-15963.35
1076	-6298.90	-15814.74
1077	-6289.55	-15798.95
1078	-6280.18	-15803.33
1079	-6269.82	-15831.58
1080	-6253.20	-15826.10
1081	-6267.43	-15790.49
1082	-6273.66	-15786.92
1083	-6256.93	-15759.87
1084	-6160.93	-15828.29
1085	-6133.34	-15803.47

1	2	3
1086	-6136.55	-15800.58
1087	-6138.92	-15798.42
1088	-6141.28	-15796.24
1089	-6143.62	-15794.05
1090	-6145.94	-15791.85
1091	-6148.25	-15789.63
1092	-6150.55	-15787.39
1093	-6152.83	-15785.14
1094	-6155.10	-15782.87
1095	-6157.35	-15780.59
1096	-6159.59	-15778.30
1097	-6161.81	-15775.99
1098	-6164.02	-15773.66
1099	-6166.21	-15771.32
1100	-6168.39	-15768.97
1101	-6170.55	-15766.60
1102	-6172.73	-15764.18
1103	-6174.82	-15761.83
1104	-6176.94	-15759.42
1105	-6179.03	-15756.99
1106	-6181.12	-15754.56
1107	-6183.18	-15752.10
1108	-6185.23	-15749.64
1109	-6187.27	-15747.16
1110	-6189.28	-15744.67
1111	-6191.31	-15742.14
1112	-6246.36	-15681.87
1113	-6265.48	-15655.33
1114	-6279.39	-15633.59
1115	-6290.96	-15613.57
1116	-6301.21	-15593.69
1117	-6345.29	-15499.09
1118	-6424.86	-15344.70
1119	-6444.58	-15318.90
1120	-6478.90	-15272.69
1121	-6518.50	-15231.72
1122	-6576.10	-15181.95
1123	-6722.38	-15084.55
1124	-6753.55	-15042.02
1125	-6769.98	-15019.60
1126	-6731.65	-14887.58
1127	-6732.71	-14887.02
1128	-6728.26	-14871.79
1129	-6723.94	-14858.05

1	2	3
1130	-6722.14	-14852.39
1131	-6720.31	-14846.74
1132	-6718.44	-14841.10
1133	-6716.54	-14835.47
1134	-6714.60	-14829.85
1135	-6712.64	-14824.25
1136	-6710.63	-14818.66
1137	-6708.60	-14813.08
1138	-6706.53	-14807.51
1139	-6704.42	-14801.95
1140	-6702.27	-14796.37
1141	-6700.12	-14790.88
1142	-6697.92	-14785.37
1143	-6695.68	-14779.86
1144	-6693.41	-14774.37
1145	-6691.11	-14768.90
1146	-6688.77	-14763.44
1147	-6686.40	-14757.99
1148	-6684.00	-14752.55
1149	-6681.57	-14747.14
1150	-6679.10	-14741.73
1151	-6676.60	-14736.34
1152	-6674.07	-14730.97
1153	-6671.51	-14725.61
1154	-6668.91	-14720.27
1155	-6666.28	-14714.94
1156	-6663.62	-14709.63
1157	-6660.93	-14704.33
1158	-6658.21	-14699.06
1159	-6655.45	-14693.79
1160	-6652.66	-14688.55
1161	-6649.89	-14683.40
1162	-6640.79	-14672.44
1163	-6622.69	-14649.21
1164	-6557.37	-14556.49
1165	-6501.32	-14480.78
1166	-6466.73	-14452.84
1167	-6512.12	-14396.65
1168	-6519.80	-14386.53
1169	-6484.40	-14348.11
1170	-6455.14	-14320.51
1171	-6407.37	-14279.95
1172	-6365.21	-14247.52
1173	-6357.59	-14257.84

1	2	3
1174	-6287.53	-14208.42
1175	-6210.80	-14154.00
1176	-6179.89	-14132.06
1177	-6183.00	-14107.66
1178	-6087.82	-14034.66
1179	-6003.33	-13969.40
1180	-5990.64	-13987.55
1181	-5964.20	-13969.05
1182	-5960.59	-13973.82
1183	-5932.51	-13953.71
1184	-5935.75	-13949.16
1185	-5886.80	-13914.92
1186	-5899.94	-13896.19
1187	-5888.99	-13883.93
1188	-5903.29	-13865.93
1189	-5887.67	-13843.60
1190	-5865.92	-13800.87
1191	-5793.05	-13661.32
1192	-5766.43	-13612.44
1193	-5739.54	-13571.12
1194	-5694.02	-13500.42
1195	-5679.36	-13477.65
1196	-5666.56	-13457.78
1197	-5645.77	-13425.49
1198	-5629.14	-13399.65
1199	-5614.93	-13377.58
1200	-5572.07	-13314.25
1201	-5553.15	-13290.09
1202	-5528.91	-13259.35
1203	-5511.04	-13236.68
1204	-5507.00	-13241.60
1205	-5480.92	-13230.68
1206	-5451.97	-13206.51
1207	-5282.61	-13371.83
1208	-5309.92	-13414.94
1209	-5319.16	-13416.34
1210	-5323.33	-13455.88
1211	-5317.42	-13462.44
1212	-5307.17	-13474.73
1213	-5364.56	-13513.64
1214	-5351.19	-13532.05
1215	-5067.31	-13329.39
1216	-5065.62	-13331.76
1217	-5031.09	-13307.02

1	2	3
1218	-5032.80	-13304.76
1219	-5015.28	-13292.25
1220	-5030.51	-13272.28
1221	-5047.39	-13285.45
1222	-5050.33	-13281.55
1223	-5127.77	-13333.56
1224	-5187.64	-13377.51
1225	-5210.74	-13369.74
1226	-5254.05	-13344.48
1227	-5272.24	-13331.14
1228	-5303.00	-13298.92
1229	-5353.84	-13253.66
1230	-5434.13	-13175.44
1231	-5407.15	-13147.01
1232	-5220.83	-12970.61
1233	-5183.13	-12936.31
1234	-5205.50	-12912.58
1235	-5182.40	-12892.66
1236	-5125.52	-12856.42
1237	-5065.11	-12831.92
1238	-5014.26	-12820.22
1239	-4953.59	-12815.30
1240	-4900.97	-12819.81
1241	-4827.41	-12837.58
1242	-4678.27	-12891.48
1243	-4635.41	-12906.56
1244	-4582.54	-12917.67
1245	-4577.19	-12923.15
1246	-4558.52	-12945.12
1247	-4554.06	-12950.64
1248	-4576.02	-12966.36
1249	-4659.75	-13031.59
1250	-4678.62	-13044.38
1251	-4687.01	-13050.42
1252	-4665.84	-13077.03
1253	-4660.22	-13077.14
1254	-4657.04	-13074.84
1255	-4639.17	-13072.89
1256	-4622.29	-13096.82
1257	-4656.93	-13120.22
1258	-4639.62	-13143.38
1259	-4572.99	-13132.91
1260	-4508.12	-13118.79
1261	-4417.15	-13091.30

1	2	3
1262	-4361.55	-13070.52
1263	-4291.58	-13034.29
1264	-4253.08	-13011.27
1265	-4228.68	-12995.04
1266	-4199.47	-12973.94
1267	-4187.81	-12961.06
1268	-4166.03	-12943.25
1269	-4108.80	-13000.73
1270	-4092.65	-12985.76
1271	-4148.06	-12930.12
1272	-4138.11	-12923.66
1273	-4082.47	-12869.47
1274	-4049.02	-12830.50
1275	-4028.12	-12803.38
1276	-3976.23	-12767.85
1277	-3949.94	-12786.18
1278	-3945.86	-12789.02
1279	-3915.73	-12748.59
1280	-3898.64	-12746.14
1281	-3897.83	-12742.69
1282	-3889.50	-12748.94
1283	-3863.57	-12714.60
1284	-3874.64	-12706.34
1285	-3861.98	-12689.67
1286	-3823.04	-12717.32
1287	-3785.93	-12670.03
1288	-3639.65	-12655.86
1289	-3641.60	-12631.85
1290	-3590.87	-12640.80
1291	-3583.44	-12641.76
1292	-3571.98	-12640.40
1293	-3545.46	-12659.95
1294	-3524.60	-12632.05
1295	-3509.70	-12636.67
1296	-3500.64	-12639.48
1297	-3504.24	-12644.28
1298	-3443.58	-12671.26
1299	-3387.56	-12713.31
1300	-3368.23	-12727.88
1301	-3344.83	-12697.91
1302	-3354.70	-12697.16
1303	-3362.13	-12688.74
1304	-3362.00	-12658.28
1305	-3284.76	-12672.41

1	2	3
1306	-3244.13	-12679.81
1307	-3184.85	-12685.16
1308	-3127.29	-12685.60
1309	-3108.66	-12684.68
1310	-3107.83	-12689.22
1311	-3125.87	-12704.61
1312	-3143.99	-12705.67
1313	-3145.83	-12717.80
1314	-3121.15	-12716.35
1315	-3094.79	-12693.87
1316	-3096.57	-12684.08
1317	-3069.33	-12682.73
1318	-3043.78	-12679.04
1319	-3042.56	-12690.67
1320	-3029.04	-12696.78
1321	-3030.63	-12677.15
1322	-3029.52	-12677.32
1323	-3028.27	-12678.18
1324	-3026.37	-12680.03
1325	-3024.14	-12681.72
1326	-3021.71	-12683.12
1327	-3019.13	-12684.21
1328	-3016.43	-12684.97
1329	-3013.66	-12685.39
1330	-3010.86	-12685.46
1331	-3008.06	-12685.19
1332	-3004.10	-12684.28
1333	-2998.13	-12708.21
1334	-2937.24	-12695.42
1335	-2942.90	-12665.61
1336	-2914.08	-12657.74
1337	-2888.07	-12645.59
1338	-2813.05	-12617.53
1339	-2815.58	-12611.13
1340	-2779.93	-12593.82
1341	-2713.13	-12554.23
1342	-2657.35	-12511.48
1343	-2651.94	-12517.11
1344	-2620.46	-12491.87
1345	-2609.94	-12502.30
1346	-2581.23	-12479.10
1347	-2601.12	-12460.55
1348	-2569.88	-12426.24

3.2.6. Вид разрешенного использования образуемых и (или) изменяемых земельных участков, предназначенных для размещения линейных объектов и объектов капитального строительства, проектируемых в составе линейного объекта, а также существующих земельных участков, занятых линейными объектами и объектами капитального строительства, входящими в состав линейных объектов, в соответствии с проектом планировки территории

Условный номер образуемого и (или) изменяемого земельного участка на чертеже	Вид разрешенного использования ¹
1	2
1	7.6
2	7.6
3	7.6
4	7.6
5	7.6
6	7.6
7	7.6
8	7.6
9	7.6
10	7.6
11	7.6
12	7.6
13	7.6
14	7.6
15	7.6
16	7.6
17	7.6
18	7.6
19	7.6
20	7.6
21	7.6
22	7.6
23	7.2.2, 7.2.3, 12.0.1
24	7.2.2, 7.2.3, 12.0.1
25	7.2.2, 7.2.3, 12.0.1
26	3.1.1
27	3.1.1
28	3.1.1
30	3.1.1
31	12.0.1, 12.0.2
32	12.0.1, 12.0.2
33	12.0.1, 12.0.2

1	2
34	12.0.1, 12.0.2
35	12.0.1, 12.0.2
36	12.0.1, 12.0.2
37	12.0.1, 12.0.2
38	12.0.1, 12.0.2
39	12.0.1, 12.0.2
40	12.0.1, 12.0.2
41	12.0.1, 12.0.2
42	12.0.1, 12.0.2
43	12.0.1, 12.0.2
44	12.0.2
45	12.0.1, 12.0.2
46	12.0.1, 12.0.2
47	12.0.1, 12.0.2
48	12.0.1, 12.0.2
49	12.0.2
50	12.0.1, 12.0.2
51	12.0.1, 12.0.2
52	12.0.1, 12.0.2
53	12.0.1, 12.0.2
54	12.0.1, 12.0.2
55	12.0.1, 12.0.2
56	12.0.1, 12.0.2
57	12.0.1, 12.0.2
58	12.0.1, 12.0.2
59	12.0.1, 12.0.2
60	12.0.1, 12.0.2
61	12.0.1, 12.0.2
62	12.0.1, 12.0.2
63	12.0.1, 12.0.2
64	12.0.1, 12.0.2
65	12.0.1, 12.0.2
66	12.0.1, 12.0.2
67	12.0.1, 12.0.2
68	12.0.1, 12.0.2
69	12.0.1, 12.0.2
70	12.0.1, 12.0.2
71	12.0.1, 12.0.2
72	12.0.1, 12.0.2
73	12.0.1, 12.0.2
74	12.0.1, 12.0.2
75	12.0.1, 12.0.2
76	12.0.1, 12.0.2
77	12.0.1, 12.0.2

1	2
78	12.0.1, 12.0.2
79	12.0.1, 12.0.2
80	12.0.1, 12.0.2
81	12.0.1, 12.0.2
82	12.0.1, 12.0.2
83	12.0.1, 12.0.2
84	12.0.1, 12.0.2
85	12.0.1, 12.0.2
86	12.0.1, 12.0.2
87	12.0.1, 12.0.2
88	12.0.1, 12.0.2
89	12.0.1, 12.0.2
90	12.0.1, 12.0.2
91	12.0.1, 12.0.2
92	12.0.1, 12.0.2
93	12.0.1, 12.0.2
94	12.0.1, 12.0.2
95	12.0.1, 12.0.2
96	12.0.1, 12.0.2
97	12.0.1, 12.0.2
98	12.0.1, 12.0.2
99	12.0.1, 12.0.2
100	12.0.1, 12.0.2
101	12.0.1, 12.0.2
102	12.0.1, 12.0.2
103	12.0.1, 12.0.2
104	12.0.1, 12.0.2
105	12.0.1, 12.0.2
106	12.0.1, 12.0.2
107	12.0.1, 12.0.2
108	12.0.1, 12.0.2
109	12.0.1, 12.0.2
110	12.0.1, 12.0.2
111	12.0.1, 12.0.2
112	12.0.2
113	12.0.1, 12.0.2
114	12.0.1, 12.0.2
115	12.0.1, 12.0.2
116	12.0.1, 12.0.2
117	12.0.1, 12.0.2
118	12.0.1, 12.0.2
119	12.0.1, 12.0.2
120	12.0.1, 12.0.2
121	12.0.1, 12.0.2

1	2
122	12.0.1, 12.0.2
123	12.0.1, 12.0.2
124	12.0.1, 12.0.2
125	12.0.1, 12.0.2
126	12.0.1, 12.0.2
127	12.0.1, 12.0.2
128	12.0.1, 12.0.2
129	12.0.2
130	12.0.1, 12.0.2
131	12.0.1, 12.0.2
132	12.0.1, 12.0.2
133	12.0.1, 12.0.2
134	12.0.1, 12.0.2
135	12.0.1, 12.0.2
136	12.0.1, 12.0.2
137	12.0.1, 12.0.2
138	12.0.1, 12.0.2
139	12.0.1, 12.0.2
140	12.0.1, 12.0.2
141	12.0.1, 12.0.2
142	12.0.1, 12.0.2
143	12.0.1, 12.0.2
144	12.0.1, 12.0.2
145	12.0.1, 12.0.2
146	12.0.1, 12.0.2
147	12.0.1, 12.0.2
148	12.0.1, 12.0.2
149	12.0.1, 12.0.2
150	12.0.1, 12.0.2
151	12.0.1, 12.0.2
152	12.0.1, 12.0.2
153	12.0.1, 12.0.2
154	12.0.1, 12.0.2
155	12.0.2
156	12.0.1, 12.0.2
157	12.0.1, 12.0.2
158	12.0.1, 12.0.2
159	12.0.1, 12.0.2
160	12.0.1, 12.0.2
161	12.0.1, 12.0.2
162	12.0.1, 12.0.2
163	12.0.1, 12.0.2
164	12.0.1, 12.0.2
165	12.0.1, 12.0.2

1	2
166	12.0.1, 12.0.2
167	12.0.1, 12.0.2
168	12.0.1, 12.0.2
169	12.0.1, 12.0.2
170	12.0.1, 12.0.2
171	12.0.1, 12.0.2
172	12.0.1, 12.0.2
173	12.0.1, 12.0.2
174	12.0.1, 12.0.2
175	12.0.1, 12.0.2
176	12.0.1, 12.0.2
177	12.0.1, 12.0.2
178	12.0.2
179	12.0.2
180	12.0.2
181	12.0.2
182	12.0.2
183	12.0.2
184	12.0.2
185	12.0.2
186	12.0.2
187	12.0.2
188	12.0.2
189	12.0.2
190	12.0.2
191	12.0.2
192	12.0.2

¹ - Описание видов разрешенного использования земельных участков в соответствии с приказом Федеральной службы государственной регистрации, кадастра и картографии от 10 ноября 2020 г. № П/0412 «Об утверждении классификатора видов разрешенного использования земельных участков».

Кадастровые номера существующих земельных участков	Вид разрешенного использования ²
50:21:0140218:1244	12.0.1, 12.0.2
77:17:0140116:22248	12.0.1, 12.0.2
77:17:0140116:23752	12.0.1, 12.0.2
77:17:0140116:23754	12.0.1, 12.0.2
77:17:0140116:23755	12.0.1, 12.0.2
77:17:0140116:26297	12.0.1, 12.0.2
77:17:0140116:6450	12.0.1, 12.0.2
77:17:0140308:2728	12.0.1, 12.0.2
77:17:0140308:3208	12.0.1, 12.0.2
50:21:0130206:682	12.0.1, 12.0.2
77:17:0140116:5833	12.0.1, 12.0.2
77:17:0140116:26298	12.0.1, 12.0.2
77:17:0140116:22276	12.0.1, 12.0.2
50:21:0140308:59	12.0.1, 12.0.2
77:17:0130206:4010	12.0.1, 12.0.2
77:17:0140116:6454	12.0.1, 12.0.2
77:17:0140116:5834	12.0.1, 12.0.2
77:17:0000000:531	12.0.1, 12.0.2
77:17:0140116:5837	12.0.1, 12.0.2
77:17:0130104:2632	12.0.1, 12.0.2
77:17:0140116:6452	12.0.1, 12.0.2
77:17:0140116:6480	12.0.1, 12.0.2
77:17:0140116:6456	12.0.1, 12.0.2
77:17:0140116:6461	12.0.1, 12.0.2
77:17:0130104:1365	12.0.1, 12.0.2

² – Описание кодов видов разрешенного использования земельных участков и объектов капитального строительства представлено в соответствии с приказом Федеральной службы государственной регистрации, кадастра и картографии от 10 ноября 2020 г. № П/0412 «Об утверждении классификатора видов разрешенного использования земельных участков».

3.2.7. Сведения о существующих земельных участках, на которых устанавливаются ограничения использования земельных участков в границах технических зон метрополитена

Перечень кадастровых номеров существующих земельных участков, их адреса или описание местоположения	Площадь в границах технических зон метрополитена, кв.м
1	2
50:21:0140106:641 (Российская Федерация. г. Москва, вн.тер.г. поселение Десеновское, д. Десна, ул. Центральная, з/у 140)	11
77:17:0140106:936 (Москва, п Десеновское, д Десна, ул Рябиновая, з/у 17/1)	729
50:21:0140106:1061 (г. Москва, поселение Десеновское, дер. Десна, ул. Рябиновая, вл. 17, стр. 1)	3146
50:21:0140106:79 (Российская Федерация. г. Москва, вн.тер.г. поселение Десеновское, д. Десна, ул. Рябиновая, з/у 15)	5101
50:21:0140106:1102 (город Москва, поселение Десеновское, д. Десна)	127
77:17:0140106:1396 (Российская Федерация, город Москва, внутригородская территория поселение Десеновское, деревня Десна, Рябиновая улица, земельный участок 13)	1940
50:21:0140106:165 (город Москва, поселение Десеновский, д. Десна, уч.№160/1)	825
50:21:0140106:979 (Российская Федерация, город Москва, вн.тер.г. поселение Десеновское, деревня Десна, улица Центральная, земельный участок 127)	410
50:21:0140106:74 (Российская Федерация. г. Москва, вн.тер.г. поселение Десеновское, д. Десна, ул. Рябиновая, з/у 9)	1180
50:21:0140106:1103 (Российская Федерация, город Москва, вн.тер.г. поселение Десеновское, деревня Десна, улица Центральная, земельный участок 129)	1614
50:21:0140106:21 (Российская Федерация, г. Москва, вн.тер.г. поселение Десеновское, д. Десна, ул. Центральная, з/у 131)	1449
50:21:0120316:941 (город Москва, поселение Сосенское, вблизи дер.Сосенки, уч.№21/2а)	34561
50:21:0140106:1100 (Российская Федерация, город Москва, вн.тер.г. поселение Десеновское, деревня Десна, улица Рябиновая, земельный участок 1/1)	294
50:21:0140106:847 (Российская Федерация, г. Москва, вн.тер.г. поселение Десеновское, д Десна, ул Центральная, з/у 125)	123
50:21:0000000:609 (г. Москва, поселение Десеновское, дер. Десна, ул. Речная, уч. 18)	83
50:21:0140106:1034 (город Москва, поселение Десеновское, дер.Десна,)	323

1	2
50:21:0140106:570 (Российская Федерация. г. Москва, вн.тер.г. поселение Десеновское, д. Десна, ул. Луговая, з/у 3)	90
77:17:0140106:897 (г. Москва, п. Десеновское, д. Десна, ул. Луговая, уч. Владение 20А)	344
50:21:0140106:674 (город Москва, поселение Десеновский, д. Десна, уч. №9а)	82
50:21:0140106:732 (Российская Федерация. г. Москва, вн.тер.г. поселение Десеновское, д. Десна, ул. Луговая, з/у 18)	257
50:21:0140106:38 (Российская Федерация. г. Москва, вн.тер.г. поселение Десеновское, д. Десна, ул. Луговая, з/у 16)	202
50:21:0140106:792 (Российская Федерация, г. Москва, вн.тер.г. поселение Десеновское, д. Десна, ул. Луговая, з/у 14)	193
77:17:0140116:16331 (Российская Федерация, город Москва, вн.тер.г. поселение Десеновское, улица Чароитовая, земельный участок 1/7)	3356
50:21:0140106:419 (город Москва, поселение Десеновский, о/т Десна, уч.№44)	174
50:21:0140106:769 (Российская Федерация. г. Москва, вн.тер.г. поселение Десеновское, д. Десна, ул. Луговая, з/у 8)	135
50:21:0140106:1098 (Российская Федерация, г. Москва, вн.тер.г. поселение Десеновское, д. Десна, ул. Центральная, з/у 9)	60
50:21:0140106:494 (Российская Федерация, г. Москва, вн.тер.г. пос. Десеновское, д. Десна, ул. Луговая, з/у 2)	503
50:21:0140106:1045 (город Москва, поселение Десеновское, д. Десна, уч.№87ю)	2790
50:21:0140106:120 (город Москва, поселение Десеновский, д. Десна)	210
50:21:0140106:135 (город Москва, поселение Десеновский, д. Десна, уч.№18ю)	1246
50:21:0150309:4 (Российская Федерация. г. Москва, вн.тер.г. поселение Десеновское, д. Десна, ул. Центральная, з/у 146)	18
77:17:0140106:1364 (Российская Федерация, город Москва, внутригородская территория поселение Десеновское, деревня Десна, Центральная улица, земельный участок 1Б)	1662
77:17:0140116:6511 (Москва, п Десеновское, вл 51А, Калужское ш., 35 км)	971
50:21:0140106:111 (Российская Федерация, г. Москва, вн.тер.г. поселение Десеновское, д. Десна, ул. Центральная, з/у 1А)	1043
77:17:0140116:5241 (город Москва, поселение Десеновское)	3707
77:17:0130104:1359 (Москва, п Десеновское, 32-й км Калужского ш., з/у 54/6Б)	473
50:21:0120316:61 (город Москва, поселение Сосенское, в районе д.Сосенки)	3700
77:17:0140116:6475 (Москва, п Десеновское)	2630

1	2
50:21:0120316:1395 (город Москва, поселение Сосенское, СНТ «Финтроп-С», уч.1б)	840
50:21:0120316:335 (город Москва, поселение Сосенское, с/т «Финтроп-С», уч.№2а)	25
50:21:0120316:1396 (город Москва, поселение Сосенское, СНТ «Финтроп-С», уч.2б)	875
77:17:0140116:22277 (Российская Федерация, г. Москва, внутригородская территория (внутригородское муниципальное образование) города федерального значения пос. Десеновское)	106
50:21:0120316:1380 (город Москва, поселение Сосенское, д. Сосенки, уч. №10-Ж/1)	936
50:21:0120316:1181 (город Москва, поселение Сосенское, д. Сосенки, уч №324)	754
50:21:0150309:23 (город Москва, поселение Десеновский, в районе д.Десна)	167
50:21:0000000:934 (город Москва, поселение Десеновское, д. Десна, ул. Центральная, уч. № 1б)	96
77:17:0000000:758 (г. Москва, п. Сосенское, д. Сосенки, уч. Владение 145)	750
50:21:0150309:1122 (город Москва, поселение Десеновское, в районе кладбища «Ракитки», уч.№83ю)	133
50:21:0150309:1061 (Российская Федерация, г. Москва, вн.тер.г. поселение Десеновское, км Калужское шоссе 31-й (п Десеновское), з/у 8)	18
50:21:0000000:935 (город Москва, поселение Десеновское, д. Десна, ул. Центральная, уч. № 1б/1)	49
50:21:0150309:62 (Российская Федерация, г. Москва, вн.тер.г. поселение Десеновское, км Калужское шоссе 31-й (п Десеновское), з/у 6)	14
50:21:0120316:1461 (город Москва, поселение Сосенское, вблизи дер.Сосенки)	12500
50:21:0150309:1301 (Российская Федерация. г. Москва, вн.тер.г. поселение Десеновское, км. Калужское шоссе 31-й (п Десеновское), з/у 4/1)	475
77:17:0000000:553 (Российская Федерация, г. Москва, вн.тер.г. поселение Десеновское, км. Калужское шоссе 31-й (п. Десеновское), з/у 4А)	740
77:17:0140116:6507 (Москва, п Десеновское, 34-й км Калужского ш., з/у 1/1)	1324
77:17:0150309:1114 (Москва, п Десеновское, Калужское ш., 31 км, влд. 5Б)	2074
77:17:0140116:6506 (Москва, п Десеновское, 34-й км Калужского ш., з/у 1/2)	33

1	2
77:17:0150309:1115 (Москва, п Десеновское, Калужское ш., 31 км, влд. 5А)	114
77:17:0140116:6472 (Москва, п Десеновское)	753
50:21:0150309:1204 (Российская Федерация, г. Москва, вн.тер.г. пос. Десеновское, кв-л 1, з/у 14Б)	299
50:21:0150309:1354 (город Москва, д. Ракитки Десеновского сельского Совета)	183
50:21:0150309:1135 (г. Москва, поселение Десеновское, дер. Десна, мкр. Ракитки, СНТ «Ракитки-1», уч. 8)	246
77:17:0000000:3985 (г. Москва, поселения Московский, Филимонковское, Сосенское, между д. Картмазово, СНТ «Филатов луг», д. Зименки, д. Летово, д. Ларево, СНТ «Сосенки», Калужским ш., СНТ «Ракитки», СНТ «Родник-1», ОТ «Маяк», д. Пушкино, СНТ «Чайка», д. Нижнее Валуево, СНТ «Передельцы», СНТ «Просвещенец», СНТ «Пчелка», г. Московский, Киевским шоссе)	110503
77:17:0140308:2731 (Москва, п Десеновское, ул. Светлая, з/у 1/1)	596
77:17:0140308:2733 (Москва, п Десеновское, ул. Светлая, з/у 1/2)	1289
50:21:0150309:230 (город Москва, поселение Сосенское, вблизи д.Летово, уч.№100)	1632
50:21:0150309:110 (город Москва, поселение Сосенское, вблизи д. Летово, уч. № 19/3)	4759
77:17:0000000:16407 (Российская Федерация, город Москва, внутригородская территория поселение Сосенское, квартал № 50, земельный участок 1А)	2574
77:17:0120106:173 (г. Москва, пос. Сосенское, д. Сосенки, влд. 193)	22
50:21:0120106:452 (город Москва, поселение Сосенское, д. Сосенки)	669
50:21:0120106:328 (город Москва, поселение Сосенское, д. Сосенки)	1406
77:17:0000000:9949 (Москва, п Десеновское)	16652
50:21:0120106:29 (город Москва, поселение Сосенское, д. Сосенки-2, уч.№ 35)	764
50:21:0120106:80 (город Москва, поселение Сосенское, д. Сосенки, уч.№45)	68
50:21:0120106:858 (город Москва, поселение Сосенское, д. Сосенки, уч.№366ю)	886
50:21:0120106:102 (город Москва, поселение Сосенское, д. Сосенки, уч.№ 49)	309
77:17:0000000:9948 (Москва, п Десеновское)	2336
77:17:0130206:3980 (Российская Федерация, город Москва, вн.тер.г. поселение Сосенское, квартал 200, земельный участок 1/1)	1763
77:17:0140116:6455 (Москва, п Десеновское)	305

1	2
77:17:0140116:26296 (Российская Федерация, город Москва, внутригородская территория (внутригородское муниципальное образование) города федерального значения поселение Десеновское, поселение Десеновское)	270
77:17:0140116:6473 (Москва, п Десеновское)	48
77:17:0140116:16328 (Российская Федерация, город Москва, вн.тер.г. поселение Десеновское, улица Чароитовая, земельный участок 1/1)	355
77:17:0130206:4008 (Российская Федерация, город Москва, внутригородская территория поселение Сосенское, деревня Сосенки, земельный участок 22/4А)	2097
77:17:0000000:16751 (Российская Федерация, город Москва, внутригородская территория поселение Сосенское, деревня Сосенки, земельный участок 22/4Г)	6336
50:21:0000000:129 (город Москва, автомобильная дорога Москва-Рославль)	2662
50:21:0000000:132 (город Москва, автомобильная дорога Москва-Рославль)	1552
50:21:0000000:133 (город Москва, автомобильная дорога Москва-Рославль)	4432
50:21:0000000:9 (город Москва, автомобильная дорога Москва-Рославль)	80420
50:21:0140106:1099 (Российская Федерация, город Москва, вн.тер.г. поселение Десеновское, деревня Десна, улица Рябиновая, земельный участок 1Б)	352
50:21:0140106:1101 (Российская Федерация, город Москва, вн.тер.г. поселение Десеновское, деревня Десна, улица Рябиновая, земельный участок 1/3)	298

Верно

