



# ПРАВИТЕЛЬСТВО МОСКВЫ

## ПОСТАНОВЛЕНИЕ

12 июля 2023 г. № 1307-ПП

**Об утверждении проекта планировки территории, прилегающей к Московским центральным диаметрам: МЦД-3 «Зеленоград-Раменское», участок от станции Алабушево до станции Малино**

В соответствии с Градостроительным кодексом Российской Федерации, Законом города Москвы от 25 июня 2008 г. № 28 «Градостроительный кодекс города Москвы», постановлениями Правительства Москвы от 28 марта 2017 г. № 120-ПП «Об утверждении правил землепользования и застройки города Москвы», от 30 апреля 2019 г. № 449-ПП «Об утверждении Положения о составе, порядке подготовки, согласования и представления на утверждение проектов планировки территории в городе Москве», от 22 марта 2022 г. № 438-ПП «О реализации положений пункта 2 статьи 7 Федерального закона от 14 марта 2022 г. № 58-ФЗ «О внесении изменений в отдельные законодательные акты Российской Федерации» **Правительство Москвы постановляет:**

1. Утвердить проект планировки территории, прилегающей к Московским центральным диаметрам: МЦД-3 «Зеленоград-Раменское», участок от станции Алабушево до станции Малино (приложение).

2. Контроль за выполнением настоящего постановления возложить на заместителя Мэра Москвы в Правительстве Москвы по вопросам градостроительной политики и строительства **Бочкарева А.Ю.**

Мэр Москвы



**С.С.Собянин**



**Проект планировки территории, прилегающей к Московским  
центральному диаметрам: МЦД-3 «Зеленоград-Раменское», участок  
от станции Алабушево до станции Малино**

**1. Положение о планировке территории**

**1.1. Пояснительная записка**

Территория в границах подготовки проекта планировки территории расположена в районах Силино, Старое Крюково, Крюково города Москвы и ограничена:

- с севера – территорией особой экономической зоны «Технополис Москва», Южной промышленной зоной и микрорайоном № 9 района Старое Крюково города Москвы;
- с юга – Георгиевским проспектом;
- с востока – микрорайоном № 8 района Старое Крюково города Москвы, границей города Москвы и городским округом Солнечногорск Московской области;
- с запада – городским округом Солнечногорск Московской области, микрорайоном № 14, микрорайоном № 18 и микрорайоном № 20 района Крюково города Москвы.

Площадь территории в границах подготовки проекта планировки территории составляет 229,54 га.

Транспортное обслуживание проектируемой территории осуществляется по:

- Георгиевскому проспекту, проектируемому проезду № 683, проектируемому проезду № 707, проезду № 4806 – магистральным улицам общегородского значения II класса регулируемого движения;
- Панфиловскому проспекту – магистральной улице общегородского значения III класса регулируемого движения;
- проезду № 5557, проезду № 684, Алабушевской улице, Новокрюковской улице, улице Ленина, Заводской улице, улице Гоголя, Солнечной аллее, улице Лётчицы Тарасовой, улице Радио, Старокрюковскому проезду, улице Логвиненко, улице Александровка, проезду № 474, Железнодорожной улице – магистральным улицам районного значения;
- улице Панфилова, проектируемому проезду № 3, улице 1 Мая – улицам местного значения.

В границах подготовки проекта планировки территории расположены: жилые, производственные, торговые и коммунальные здания и сооружения.

В границах подготовки проекта планировки территории расположены:

- зоны затопления и подтопления (территории сильного, умеренного, слабого подтопления), водоохранные зоны, прибрежные защитные полосы, санитарно-защитные зоны (установленные), охранные зоны объектов электроэнергетики (объектов электросетевого хозяйства и объектов по производству электрической энергии), территории объектов культурного наследия, особо охраняемые природные территории, береговые полосы, объекты природного комплекса города Москвы, технические зоны инженерных коммуникаций и сооружений, участки в границах полосы отвода железных дорог, зоны внеуличных пешеходных переходов, зоны транспортных коммуникаций, полосы воздушных подходов на аэродромах;

- объект культурного наследия (памятник истории и культуры) регионального значения «Братская могила воинов Красной Армии в бывшей деревне Александровка, 1941 г.», границы территории которого утверждены постановлением Правительства Москвы от 16 марта 2011 г. № 66-ПП «Об утверждении границ территорий объектов культурного наследия (памятников истории и культуры) регионального значения»;

- объект культурного наследия (памятник истории и культуры) регионального значения «Братская могила воинов Красной Армии у железнодорожной станции Крюково, 1941 г.», границы территории которого утверждены постановлением Правительства Москвы от 16 марта 2011 г. № 66-ПП «Об утверждении границ территорий объектов культурного наследия (памятников истории и культуры) регионального значения».

На земельном участке, непосредственно связанном с земельным участком в границах подготовки проекта планировки территории, расположен объект культурного наследия регионального значения (достопримечательное место) «Московский институт электронной техники, 1966–1971 гг. Архитекторы Ф.А.Новиков, Г.Е.Саевич, инженер Ю.И.Ионов».

Проектирование и проведение земляных, строительных, мелиоративных, хозяйственных и иных работ на проектируемой территории должно осуществляться при условии соблюдения требований, установленных статьями 5.1, 28, 30, 31, 32, 36, 45.1 Федерального закона от 25 июня 2002 г. № 73-ФЗ «Об объектах культурного наследия (памятниках истории и культуры) народов Российской Федерации», к осуществлению деятельности в границах территории объекта культурного наследия, земельных участков, непосредственно связанных с земельными участками в границах территории объекта культурного наследия, по результатам государственной историко-культурной экспертизы земельных участков, подлежащих воздействию указанных работ, проводимой в установленном порядке путем археологической разведки, с оформлением научного отчета о проведенных археологических работах на исследуемой территории.

Проектируемая территория расположена в границах приаэродромной территории аэродрома Шереметьево, утвержденной приказом Федерального агентства воздушного транспорта от 17 апреля 2020 г. № 395-П «Об установлении приаэродромной территории аэродрома Москва (Шереметьево)».

Основными направлениями развития территории является организация скоростного пассажирского сообщения на Октябрьской железной дороге

и интеграция линии в городскую транспортную инфраструктуру с остановочным пунктом «Крюково».

Проектом планировки территории предусматривается освобождение территории в установленном законом порядке с последующим строительством объектов капитального строительства суммарной поэтажной площадью 42,64 тыс.кв.м, в том числе в целях реализации мероприятий по развитию транспортной инфраструктуры (№ участка территории на чертеже «Планировочная организация территории с границами зон планируемого размещения объектов капитального строительства»), в том числе:

- многоуровневого гаражного комплекса суммарной поэтажной площадью – 20,15 тыс.кв.м (участок № 1);
- здания вокзала МЦД-3 «Крюково» с конкорсом и платформами суммарной поэтажной площадью – 13,95 тыс.кв.м (участки № 2, 3, 4);
- здания вокзала высокоскоростной железнодорожной магистрали (далее – ВСЖМ) с платформами суммарной поэтажной площадью – 7,84 тыс.кв.м (участок № 5);
- трансформаторной подстанции (далее – ТП) суммарной поэтажной площадью – 0,08 тыс.кв.м (участок № 11);
- ТП суммарной поэтажной площадью – 0,10 тыс.кв.м (участок № 12);
- здания конечной станции наземного городского пассажирского транспорта (далее – НГПТ) с подключением к городским инженерным коммуникациям суммарной поэтажной площадью – 0,52 тыс.кв.м и размещением зарядной инфраструктуры электробусов площадью – 0,26 га (участок № 6).

Проектом планировки территории предусматриваются мероприятия по развитию транспортной инфраструктуры:

- реконструкция магистральной улицы общегородского значения III класса регулируемого движения – Панфиловского путепровода протяженностью – 0,63 км (уточняется на последующих стадиях проектирования), с организацией остановочных пунктов НГПТ, строительством двух лестничных сходов на Крюковскую площадь, с переменной шириной в красных линиях (участки № 3, 14, 15, 16, 23, 27);
- строительство внеуличного пешеходного перехода через Октябрьскую железную дорогу (участки № 7, 8, 9, 10);
- реконструкция магистральных улиц районного значения – проезда № 474 и Железнодорожной улицы общей протяженностью – 1,08 км (уточняется на последующих стадиях проектирования), с переменной шириной в красных линиях (участок № 10);
- устройство отстойно-разворотной площадки НГПТ площадью – 0,42 га (участок № 13);
- реконструкция магистральной улицы общегородского значения III класса регулируемого движения – Крюковской площади протяженностью – 0,45 км (уточняется на последующих стадиях проектирования), с устройством велодорожек, организацией остановочных пунктов НГПТ, с переменной шириной в красных линиях (участок № 14);

- строительство участка улицы местного значения – проектируемого проезда № 3 протяженностью – 0,68 км (уточняется на последующих стадиях проектирования), с переменной шириной в красных линиях (участок № 15);

- реконструкция магистральных улиц районного значения – улицы Ленина и Привокзальной площади общей протяженностью – 0,27 км (уточняется на последующих стадиях проектирования), с устройством велодорожек, организацией остановочных пунктов НГПТ, с переменной шириной в красных линиях (участок № 16);

- реконструкция магистральной улицы общегородского значения III класса регулируемого движения – Панфиловского проспекта общей протяженностью – 0,65 км (уточняется на последующих стадиях проектирования), с устройством велодорожек, организацией заездного кармана и остановочных пунктов НГПТ, с переменной шириной в красных линиях (участки № 17, 26);

- строительство участка магистральной улицы районного значения – Заводской улицы протяженностью – 0,25 км (уточняется на последующих стадиях проектирования), с организацией остановочных пунктов НГПТ, с переменной шириной в красных линиях (участок № 18);

- реконструкция участка магистральной улицы районного значения – Заводской улицы протяженностью – 0,40 км (уточняется на последующих стадиях проектирования), с организацией остановочных пунктов НГПТ, с шириной в красных линиях – 26,00 м (участок № 19);

- реконструкция участка магистральной улицы общегородского значения II класса регулируемого движения – Георгиевского проспекта протяженностью – 0,75 км (уточняется на последующих стадиях проектирования), с устройством велодорожек, организацией остановочных пунктов НГПТ, с переменной шириной в красных линиях (участок № 20);

- реконструкция улицы местного значения – улицы Панфилова протяженностью – 0,70 км (уточняется на последующих стадиях проектирования), с переменной шириной в красных линиях (участок № 21);

- реконструкция участка магистральной улицы районного значения – улицы Радио протяженностью – 0,45 км (уточняется на последующих стадиях проектирования), с переменной шириной в красных линиях (участок № 22);

- реконструкция участка улицы местного значения – проектируемого проезда № 3 протяженностью – 0,73 км (уточняется на последующих стадиях проектирования), с устройством велодорожек, с переменной шириной в красных линиях (участок № 24);

- реконструкция магистральной улицы районного значения – Новокрюковской улицы протяженностью – 1,60 км (уточняется на последующих стадиях проектирования), с устройством велодорожек, организацией остановочных пунктов НГПТ, с переменной шириной в красных линиях (участок № 25).

Число организуемых парковок (парковочных мест) принять равным в соответствии с действующими нормативами.

Вместительность парковок в границах улично-дорожной сети определяется на последующих стадиях проектирования в соответствии с действующими нормативами.

Предложения по обслуживанию проектируемой территории НГПТ с учетом корректировки существующих маршрутов и организации новых с указанием частоты движения и расчета выпуска подвижного состава на маршруты с уточнением мест размещения остановочных пунктов разрабатываются при реализации проекта (при необходимости).

Размещение остановочных пунктов НГПТ предусматривается в границах красных линий улично-дорожной сети в соответствии с действующими нормативами.

Проектом планировки территории предусматриваются мероприятия по развитию инженерного обеспечения территории:

1) водоснабжение: перекладка кольцевых водопроводных сетей и подающего водопровода от существующего водопровода;

2) канализование:

- переустройство самотечных канализационных коммуникаций;
- переустройство напорных канализационных коммуникаций;

3) дождевая канализация:

- прокладка сетей дождевой канализации;
- перекладка сетей дождевой канализации;

4) газоснабжение: устройство кранового узла;

5) теплоснабжение: перекладка тепловых сетей;

6) электроснабжение:

- перекладка сетей и сооружений наружного освещения;
- прокладка сетей и сооружений наружного освещения;
- перекладка питающих кабельных линий;
- прокладка питающих кабельных линий;
- сохранность кабельных линий 110 кВ;
- переустройство трансформаторных подстанций 2 шт.

7) телефонизация: перекладка телефонной канализации и бронированных кабелей.

Мероприятия по инженерному обеспечению территории (в том числе по перекладке, переустройству и реконструкции существующих сетей с сохранением обеспечения потребителей) и параметры инженерных коммуникаций определяются на последующих стадиях проектирования в соответствии с техническими условиями эксплуатирующих организаций на присоединение планируемых объектов капитального строительства к сетям инженерно-технического обеспечения, электрическим сетям, сетям связи.

На следующей стадии проектирования необходимо предусмотреть мероприятия, направленные на сохранность и эксплуатационную надежность существующих инженерных коммуникаций или вынос объектов инженерной инфраструктуры, попадающих в зону проведения работ.

На дальнейших стадиях проектирования при невозможности выполнения нормативных требований актуального перечня национальных стандартов и сводов правил требуется разработка специальных технических условий.

В целях реализации мероприятий проекта планировки территории потребуется осуществить мероприятия по охране окружающей среды: разработка проекта

санитарно-защитной зоны (далее – СЗЗ) для планируемой к размещению отстойно-разворотной площадки НППТ (участок территории № 13 на чертеже «Планировочная организация территории с границами зон планируемого размещения объектов капитального строительства»).

Проектом планировки территории предусматриваются мероприятия по благоустройству территории: благоустройство и озеленение участка территории общего пользования с устройством пешеходной зоны общей площадью – 0,12 га (участок территории № 28 на чертеже «Планировочная организация территории с границами зон планируемого размещения объектов капитального строительства»).

Реализация мероприятий проекта планировки территории предусматривается в два этапа.

## 1.2. Таблица «Положение об очередности планируемого развития территории»

№ п/п	Наименование мероприятия (№ участка территории на чертеже «Планировочная организация территории с границами зон планируемого размещения объектов капитального строительства»)	Единицы измерения	Всего	Этап реализации	
				1	2
1	2	3	4	5	6
<b>1. Строительство объектов капитального строительства</b>					
<b>1.1</b>	<b>Строительство, всего, в том числе:</b>	<b>тыс.кв.м</b>	<b>42,64</b>	<b>14,65</b>	<b>27,99</b>
1.1.1	Многоуровневый гаражный комплекс (участок № 1)	тыс.кв.м	20,15	-	20,15
1.1.2	Здание вокзала МЦД-3 «Крюково» с конкорсом и платформами (участки № 2, 3, 4)	тыс.кв.м	13,95	13,95	-
1.1.3	Здание вокзала ВСЖМ с платформами (участок № 5)	тыс.кв.м	7,84	-	7,84
1.1.4	ТП (участок № 11)	тыс.кв.м	0,08	0,08	-
1.1.5	ТП (участок № 12)	тыс.кв.м	0,10	0,10	-
1.1.6	Здание конечной станции НГПТ с подключением к городским инженерным коммуникациям и размещением зарядной инфраструктуры электробусов (участок № 6)	тыс.кв.м	0,52	0,52	-
<b>2. Транспортная инфраструктура</b>					
<b>2.1</b>	<b>Магистральные улицы общегородского значения II класса регулируемого движения, всего, в том числе:</b>	<b>км</b>	<b>0,75 (уточняется на последующих стадиях проектирования)</b>	<b>-</b>	<b>0,75 (уточняется на последующих стадиях проектирования)</b>
2.1.1	Реконструкция участка Георгиевского проспекта с устройством велодорожек, организацией остановочных пунктов НГПТ, с переменной шириной в красных линиях (участок № 20)	км	0,75 (уточняется на последующих стадиях проектирования)	-	0,75 (уточняется на последующих стадиях проектирования)
<b>2.2</b>	<b>Магистральные улицы общегородского значения III класса регулируемого движения, всего, в том числе:</b>	<b>км</b>	<b>1,73 (уточняется на последующих стадиях проектирования)</b>	<b>1,73 (уточняется на последующих стадиях проектирования)</b>	<b>-</b>
2.2.1	Реконструкция Панфиловского путепровода с организацией остановочных пунктов НГПТ, строительством двух	км	0,63 (уточняется на последующих стадиях проектирования)	0,63 (уточняется на последующих стадиях проектирования)	-



1	2	3	4	5	6
	лестничных сходов на Крюковскую площадь, с переменной шириной в красных линиях (участки № 3, 14, 15, 16, 23, 27)				
2.2.2	Реконструкция Крюковской площади с устройством велодорожек, организацией остановочных пунктов НГПТ, с переменной шириной в красных линиях (участок № 14)	км	0,45 (уточняется на последующих стадиях проектирования)	0,45 (уточняется на последующих стадиях проектирования)	-
2.2.3	Реконструкция Панфиловского проспекта с устройством велодорожек, организацией заездного кармана и остановочных пунктов НГПТ, с переменной шириной в красных линиях (участки № 17, 26)	км	0,65 (уточняется на последующих стадиях проектирования)	0,65 (уточняется на последующих стадиях проектирования)	-
<b>2.3</b>	<b>Магистральные улицы районного значения, всего, в том числе:</b>	<b>км</b>	<b>4,05 (уточняется на последующих стадиях проектирования)</b>	<b>3,65 (уточняется на последующих стадиях проектирования)</b>	<b>0,40 (уточняется на последующих стадиях проектирования)</b>
2.3.1	Реконструкция проезда № 474 и Железнодорожной улицы с переменной шириной в красных линиях (участок № 10)	км	1,08 (уточняется на последующих стадиях проектирования)	1,08 (уточняется на последующих стадиях проектирования)	
2.3.2	Реконструкция улицы Ленина и Привокзальной площади с устройством велодорожек, организацией остановочных пунктов НГПТ, с переменной шириной в красных линиях (участок № 16)	км	0,27 (уточняется на последующих стадиях проектирования)	0,27 (уточняется на последующих стадиях проектирования)	-
2.3.3	Строительство участка Заводской улицы с организацией остановочных пунктов НГПТ, с переменной шириной в красных линиях (участок № 18)	км	0,25 (уточняется на последующих стадиях проектирования)	0,25 (уточняется на последующих стадиях проектирования)	-
2.3.4	Реконструкция участка Заводской улицы с организацией остановочных пунктов НГПТ, с шириной в красных линиях – 26,00 м (участок № 19)	км	0,40 (уточняется на последующих стадиях проектирования)	-	0,40 (уточняется на последующих стадиях проектирования)
2.3.5	Реконструкция участка улицы Радио с переменной шириной в красных линиях (участок № 22)	км	0,45 (уточняется на последующих стадиях проектирования)	0,45 (уточняется на последующих стадиях проектирования)	-

1	2	3	4	5	6
2.3.6	Реконструкция Новокрюковской улицы с устройством велодорожек, организацией остановочных пунктов НГПТ, с переменной шириной в красных линиях (участок № 25)	км	1,60 (уточняется на последующих стадиях проектирования)	1,60 (уточняется на последующих стадиях проектирования)	-
2.4	Улицы местного значения, всего, в том числе:	км	2,11 (уточняется на последующих стадиях проектирования)	2,11 (уточняется на последующих стадиях проектирования)	-
2.4.1	Строительство участка проектируемого проезда № 3 с переменной шириной в красных линиях (участок № 15)	км	0,68 (уточняется на последующих стадиях проектирования)	0,68 (уточняется на последующих стадиях проектирования)	-
2.4.2	Реконструкция улицы Панфилова с переменной шириной в красных линиях (участок № 21)	км	0,70 (уточняется на последующих стадиях проектирования)	0,70 (уточняется на последующих стадиях проектирования)	-
2.4.3	Реконструкция участка проектируемого проезда № 3 с устройством велодорожек, с переменной шириной в красных линиях (участок № 24)	км	0,73 (уточняется на последующих стадиях проектирования)	0,73 (уточняется на последующих стадиях проектирования)	-
2.5	Строительство внеуличного пешеходного перехода через Октябрьскую железную дорогу (участки № 7, 8, 9, 10)	тыс.кв.м	Определяется на последующих стадиях проектирования	-	Определяется на последующих стадиях проектирования
2.6	Устройство отстойно-разворотной площадки НГПТ (участок № 13)	га	0,42	0,42	-
3. Инженерно-техническое обеспечение территории (по видам сетей)					
3.1	Водоснабжение				
3.1.1	Перекладка кольцевых водопроводных сетей и подающего водопровода от существующего водопровода	-	Определяется на последующих стадиях проектирования		
3.2	Канализование				
3.2.1	Переустройство самотечных канализационных коммуникаций	-	Определяется на последующих стадиях проектирования		
3.2.2	Переустройство напорных канализационных коммуникаций	-	Определяется на последующих стадиях проектирования		
3.3	Дождевая канализация				
3.3.1	Прокладка сетей дождевой канализации	-	Определяется на последующих стадиях проектирования		
3.3.2	Перекладка сетей дождевой канализации	-	Определяется на последующих стадиях проектирования		

1	2	3	4	5	6
3.4	Газоснабжение				
3.4.1	Устройство кранового узла	-	Определяется на последующих стадиях проектирования		
3.5	Теплоснабжение				
3.5.1	Перекладка тепловых сетей	-	Определяется на последующих стадиях проектирования		
3.6	Электроснабжение				
3.6.1	Перекладка сетей и сооружений наружного освещения	-	Определяется на последующих стадиях проектирования		
3.6.2	Прокладка сетей и сооружений наружного освещения	-	Определяется на последующих стадиях проектирования		
3.6.3	Перекладка питающих кабельных линий	-	Определяется на последующих стадиях проектирования		
3.6.4	Прокладка питающих кабельных линий	-	Определяется на последующих стадиях проектирования		
3.6.5	Сохранность кабельных линий 110 кВ	-	Определяется на последующих стадиях проектирования		
3.7	Телефонизация				
3.7.1	Перекладка телефонной канализации и бронированных кабелей	-	Определяется на последующих стадиях проектирования		
4. Мероприятия по охране окружающей среды					
4.1	Разработка проекта СЗЗ для планируемой к размещению отстойно-разворотной площадки НГПТ (участок № 13)	шт.	1	1	-
5. Мероприятия по благоустройству территории					
5.1	Благоустройство и озеленение участка территории общего пользования с устройством пешеходной зоны (участок № 28)	га	0,12	0,12	-

**1.3. Таблица «Участки территории (зоны) планируемого размещения объектов капитального строительства»**  
к чертежу «Планировочная организация территории с границами зон планируемого размещения объектов капитального строительства»

№ участка территории на чертеже	№ зоны планируемого размещения объектов капитального строительства на чертеже	Коды видов разрешенного использования земельных участков и объектов капитального строительства <sup>1</sup>	Площадь участка, га	Предельные параметры разрешенного строительства, реконструкции объектов капитального строительства			Наименование объекта	Показатели объекта			
				Плотность застройки участка, тыс.кв.м/га	Высота зданий, строений, сооружений, м	Максимальный процент застройки, %		Суммарная поэтажная площадь, тыс.кв.м	Использование подземного пространства	Гостевые, приобъектные автостоянки (наземные), машино-места	Примечание емкость/ мощность
1	2	3	4	5	6	7	8	9	10	11	12
1	1.1	2.7.1, 3.1.1	0,72	28	25	-	Многоуровневый гаражный комплекс	20,15	-	-	Определяются на последующей стадии проектирования

1	2	3	4	5	6	7	8	9	10	11	12
2	3.1	7.1.1, 7.1.2, 7.6	0,17	-	-	-	Здание вокзала МЦД-3 «Крюково» с конкорсом и платформами	13,95	-	-	Определяются на последующей стадии проектирования
3		7.1.1, 7.1.2, 7.6	4,09	-	-	-					
4		7.1.1, 7.1.2, 7.6	0,06	-	-	-					
5	5.1	7.1.1, 7.1.2, 7.6	2,15	-	-	-	Здание вокзала ВСЖМ с платформами	7,84	-	-	Определяются на последующей стадии проектирования
6	6.1	3.1.1, 7.2.2, 7.2.3, 12.0.1	0,26	2	10	-	Здание конечной станции НГПТ с подключением к городским инженерным коммуникациям и размещением зарядной инфраструктуры электробусов	0,52	В соответствии с технологическими требованиями	-	Определяются на последующей стадии проектирования
7	7.1	12.0.1, 12.0.2	0,04	-	-	-	Внеуличный пешеходный переход	-	-	-	-
8		7.1.1, 7.1.2, 7.6	63,52								
9		7.2, 12.0.1, 12.0.2	0,09								
10		7.2, 12.0.1, 12.0.2	3,66								

1	2	3	4	5	6	7	8	9	10	11	12
11	11.1	3.1.1	0,01	8	5	-	ТП	0,08	В соответствии с технологическими требованиями	-	-
12	12.1	3.1.1, 12.0.2	0,04	2,5	5	-	ТП	0,10	В соответствии с технологическими требованиями	-	-
13	-	3.1.1, 7.2.2, 7.2.3, 12.0.1	0,42	-	-	-	-	-	-	-	-
14	-	7.2, 12.0.1, 12.0.2	3,58	-	-	-	-	-	-	-	-
15	-	7.2, 12.0.1, 12.0.2	1,10	-	-	-	-	-	-	-	-
16	-	7.2, 12.0.1, 12.0.2	1,77	-	-	-	-	-	-	-	-
17	-	7.2, 12.0.1, 12.0.2	2,45	-	-	-	-	-	-	-	-
18	-	7.2, 12.0.1, 12.0.2	0,99	-	-	-	-	-	-	-	-
19	-	7.2, 12.0.1, 12.0.2	1,20	-	-	-	-	-	-	-	-
20	-	7.2, 12.0.1, 12.0.2	2,86	-	-	-	-	-	-	-	-
21	-	7.2, 12.0.1, 12.0.2	1,29	-	-	-	-	-	-	-	-

1	2	3	4	5	6	7	8	9	10	11	12
22	-	7.2, 12.0.1, 12.0.2	1,95	-	-	-	-	-	-	-	-
23	-	7.2, 12.0.1, 12.0.2	0,37	-	-	-	-	-	-	-	-
24	-	7.2, 12.0.1, 12.0.2	1,78	-	-	-	-	-	-	-	-
25	-	7.2, 12.0.1, 12.0.2	7,17	-	-	-	-	-	-	-	-
26	-	7.2, 12.0.1, 12.0.2	3,38	-	-	-	-	-	-	-	-
27	-	1.14, 1.15, 1.17, 1.18, 2.7.1, 3.1, 3.1.1, 3.1.2, 3.2.2, 3.2.3, 3.3, 3.4, 3.4.1, 3.4.2, 3.4.3, 3.5, 3.5.1, 3.5.2, 3.6, 3.6.1, 3.6.2, 3.6.3, 3.7, 3.7.1, 3.7.2, 3.8, 3.8.1, 3.8.2, 3.9, 3.9.1, 3.9.2, 3.9.3, 3.10.1, 4.1, 4.2, 4.3, 4.4, 4.5, 4.6, 4.8.1, 4.9, 4.9.1.1, 4.9.1.3, 4.9.1.4, 4.10, 5.1.1, 5.1.2, 5.1.3, 5.1.4, 5.1.5, 5.1.6, 5.4, 5.5, 6.0, 6.2.1, 6.3, 6.3.1, 6.4, 6.5, 6.6, 6.7, 6.8, 6.10, 6.11, 6.12, 7.0, 7.1, 7.2,	1,16	-	-	-	-	-	-	-	-

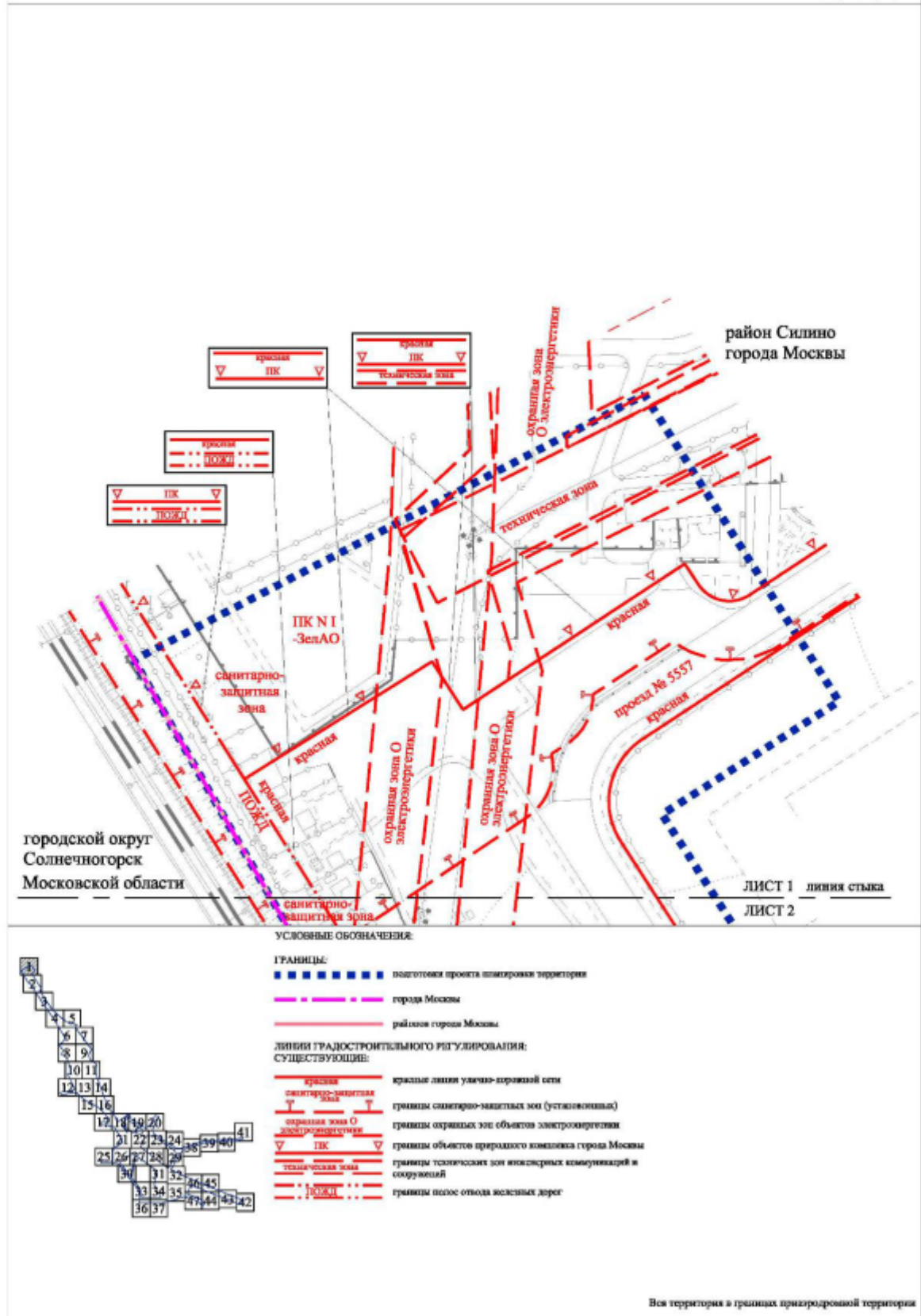


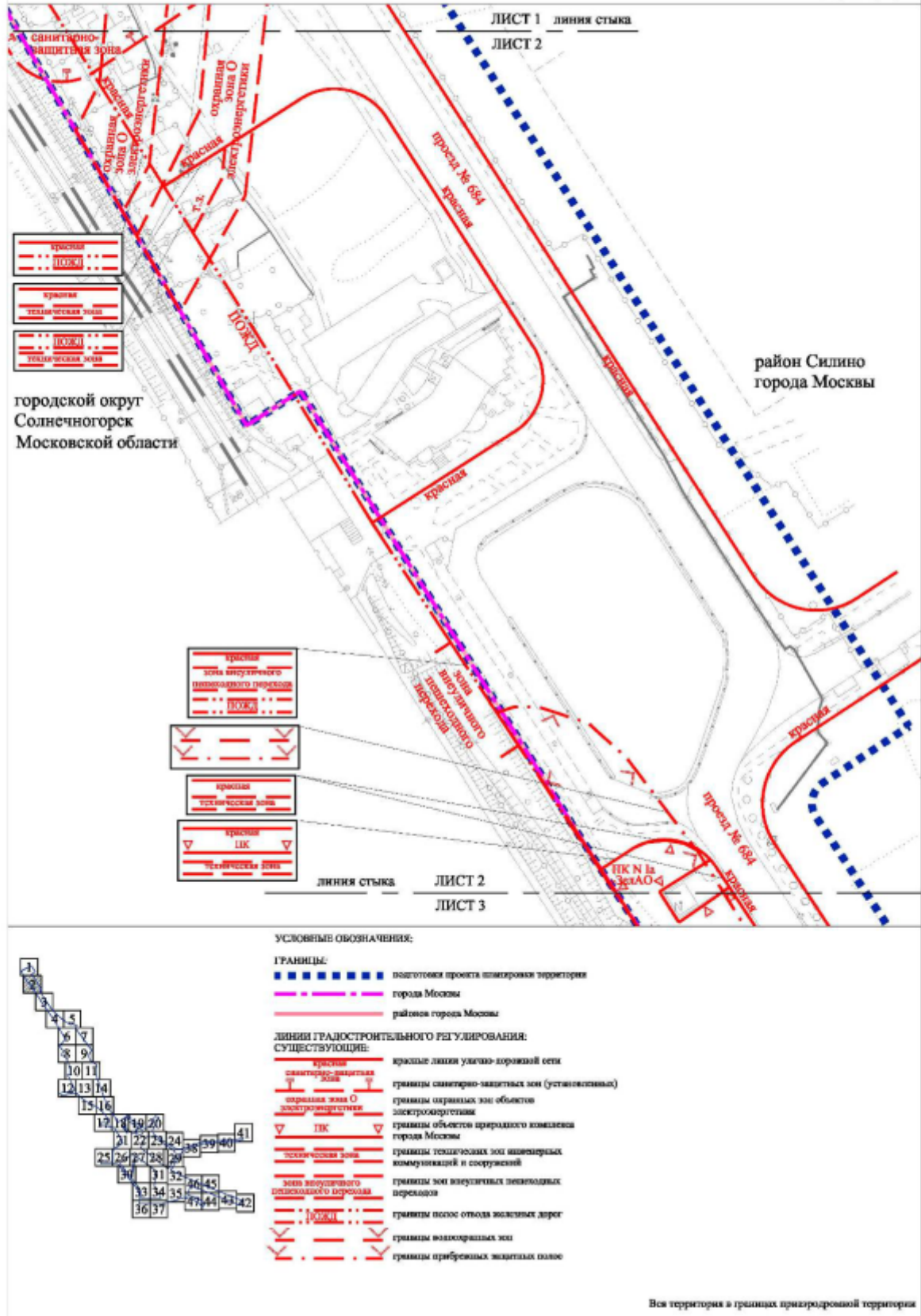
1	2	3	4	5	6	7	8	9	10	11	12
		7.2.1, 7.2.2, 7.2.3, 7.3, 7.4, 7.5, 7.6, 8.0, 8.1, 8.3, 8.4, 9.0, 9.1, 9.3, 11.1, 11.2, 11.3, 12.0, 12.0.1, 12.0.2									
28	-	12.0.2	0,12	-	-	-	-	-	-	-	-

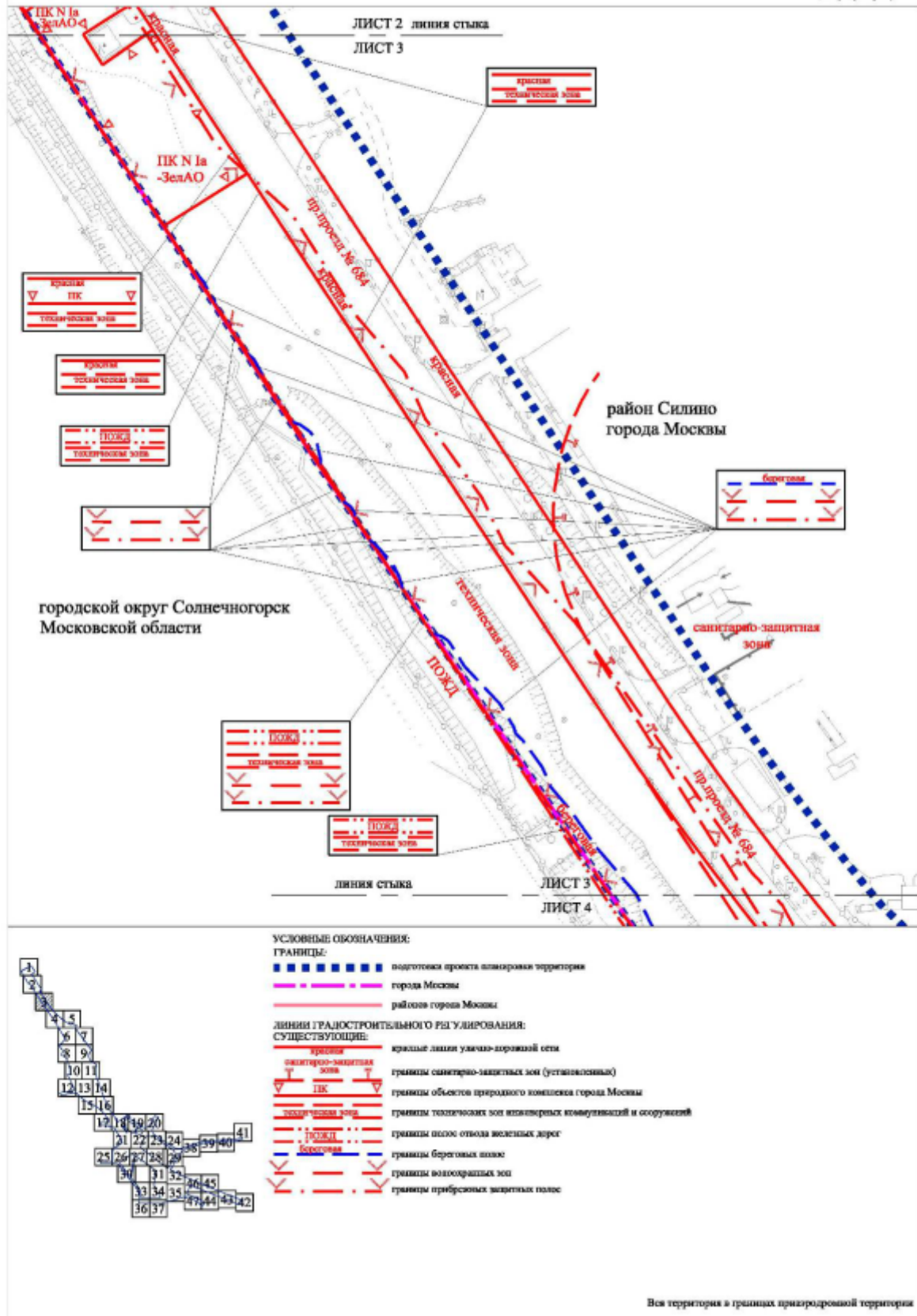
<sup>1</sup> - Описание видов разрешенного использования земельных участков в соответствии с приказом Федеральной службы государственной регистрации, кадастра и картографии от 10 ноября 2020 г. № П/0412 «Об утверждении классификатора видов разрешенного использования земельных участков».

## Чертеж "План красных линий"

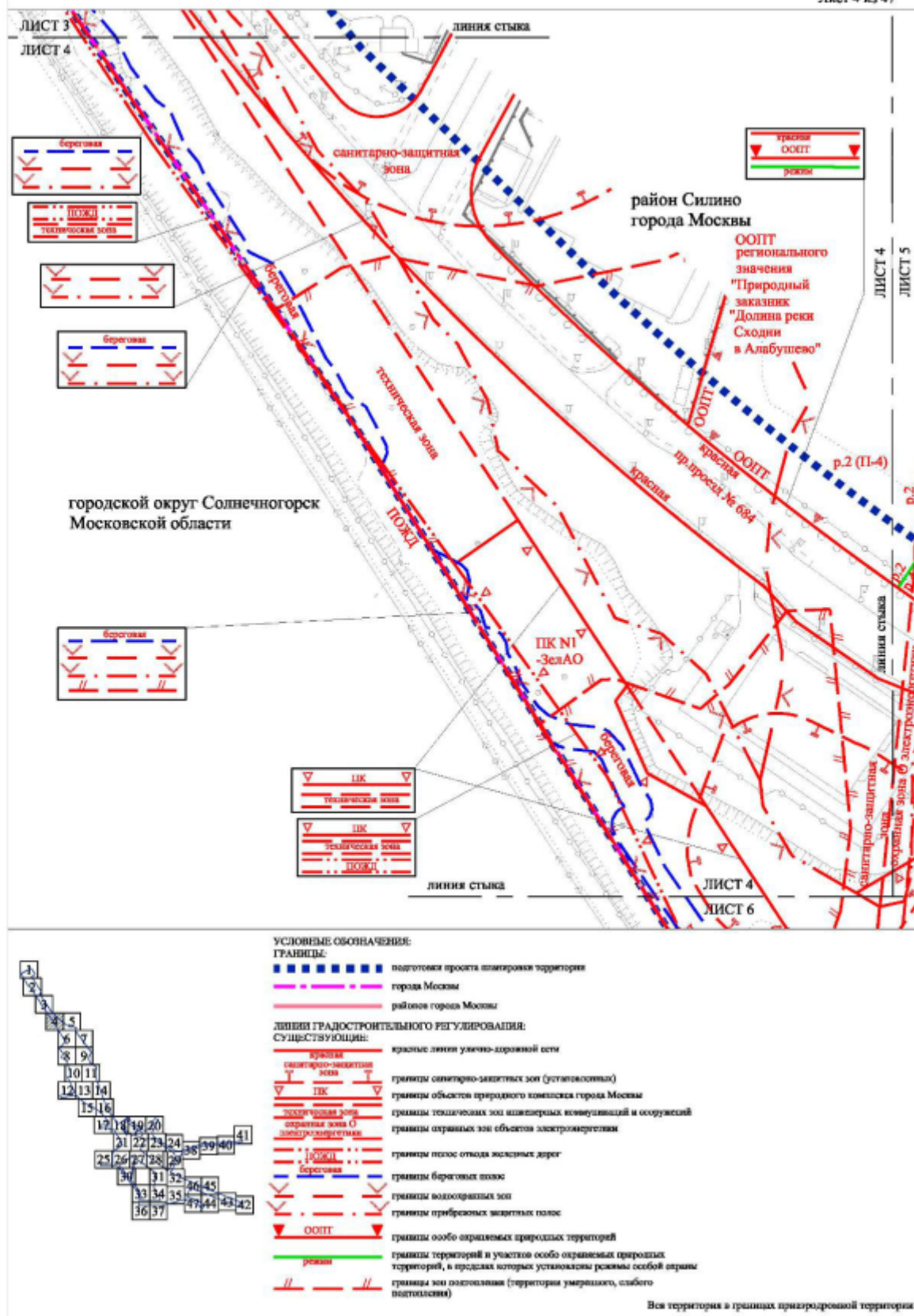
Масштаб 1:2000  
район Силино города Москвы  
городской округ Солнечногорск Московской области  
Лист 1 из 47














## ГРАНИЦЫ

**Подготовка проекта планировки территории**

ЛИНИИ ГРАДОСТРОИТЕЛЬНОГО РЕГУЛИРОВАНИЯ:

**СУЩЕСТВУЮЩИЕ:**

**КРАСНЫЕ**  
ОБЩЕСТВЕННО-ПОЛИТИЧЕСКИЕ

СТАНДИЙН СУВАГЧИЙН-ЭНЦИМТЭЙ ШУН (УСТАНДИЙН-ЭНЦИМТЭЙ)
























границы объектов природного комплекса города Москвы

**ТЕХНИЧЕСКАЯ ПОДА** **ПРИНЦИПЫ ТЕХНИЧЕСКОГО ЗОН ИТЕРАТИВНЫХ КОММУНИКАЦИЙ**

страница 0

границы указанных зон объектов электростанции

— границы береговых полос

[illegible]

границы прибрежных водных полос

▼ GO ON ▼

границы особо охраняемых природных территорий

**режим**

OKC

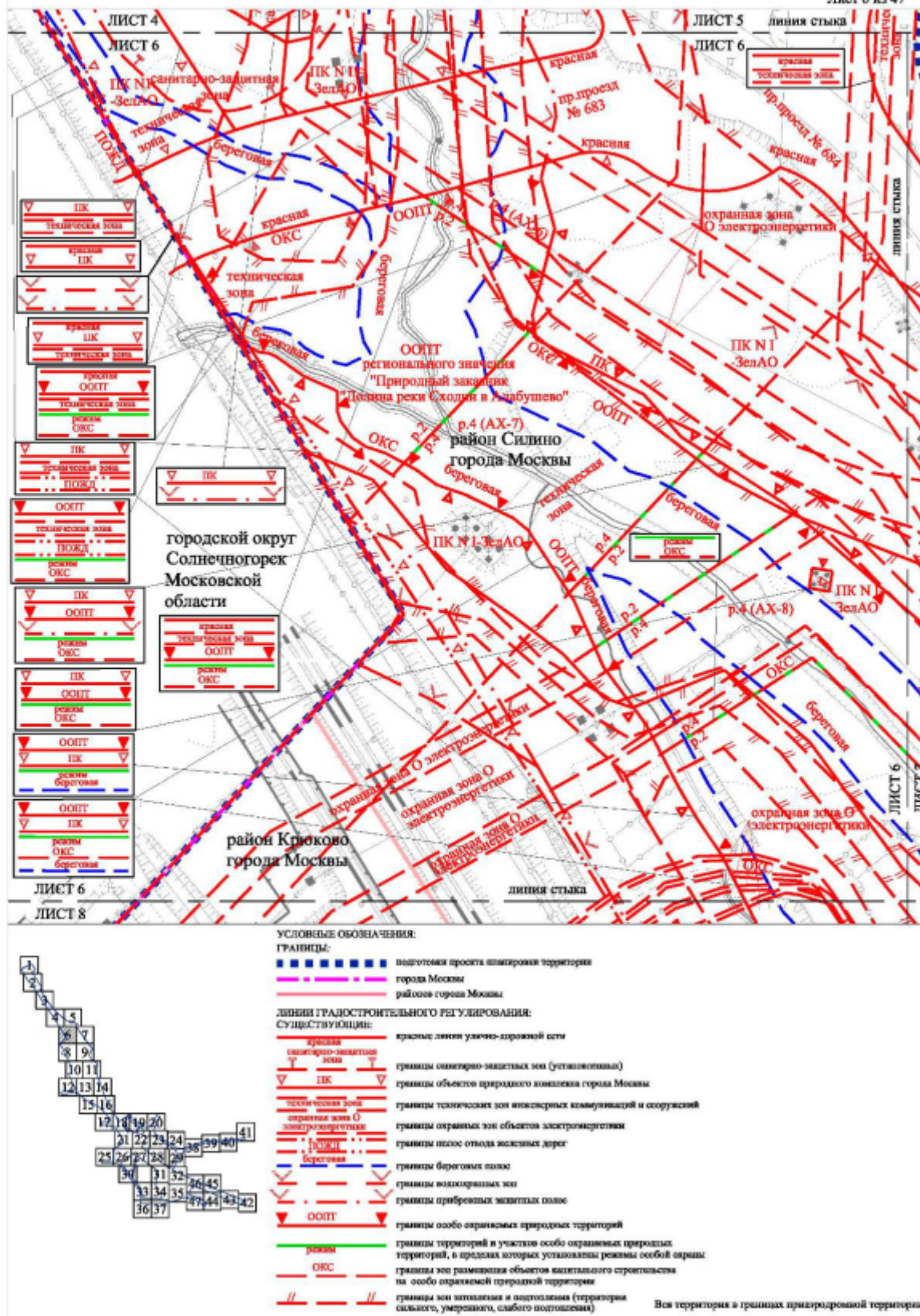
на особо охраняемой природной территории

\_\_\_\_\_ границы зон затопления и подтопления (территории сильного,

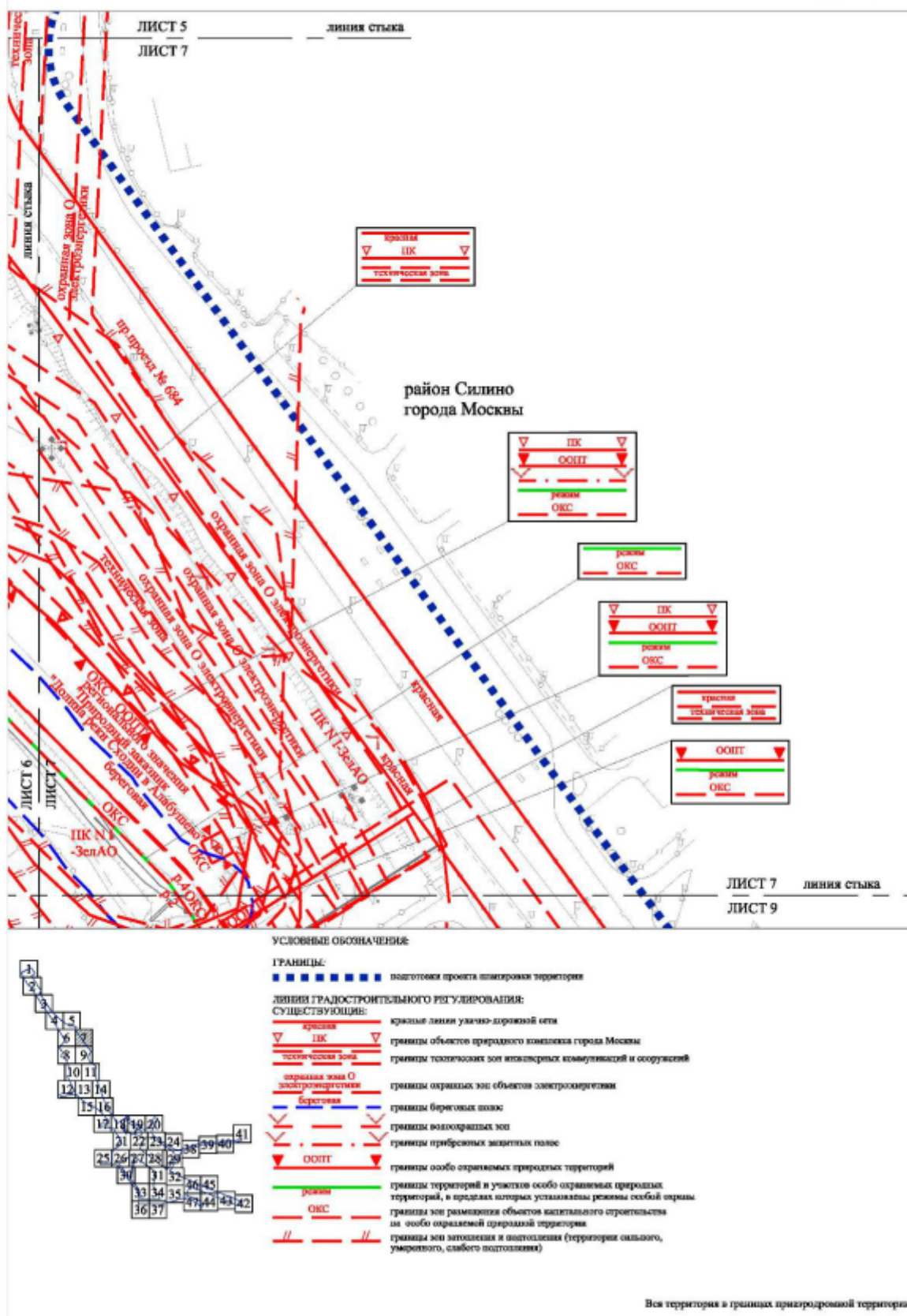
умеренного, слабого подтолкновения)

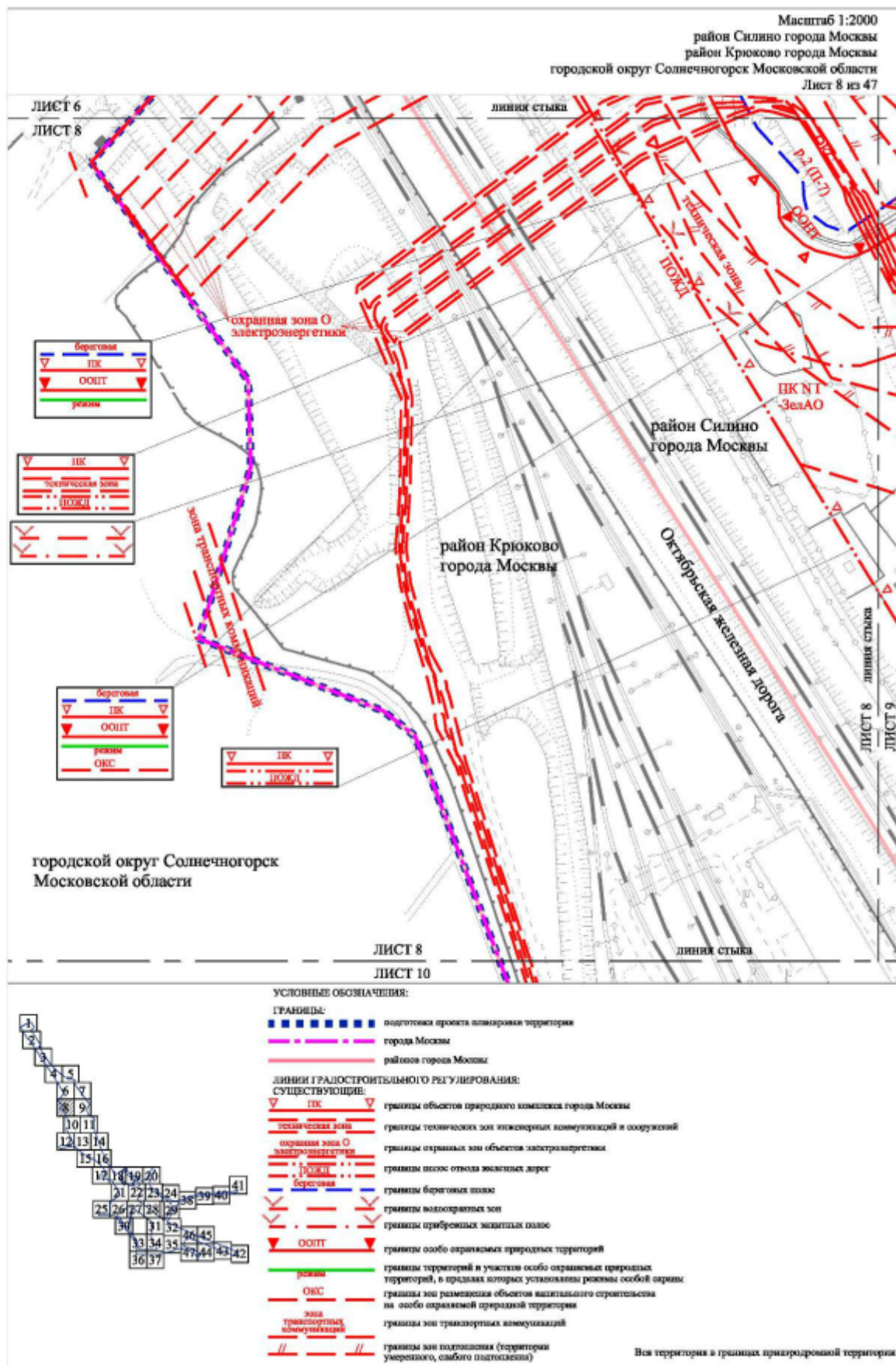
Вся территория в границах природоохранной территории



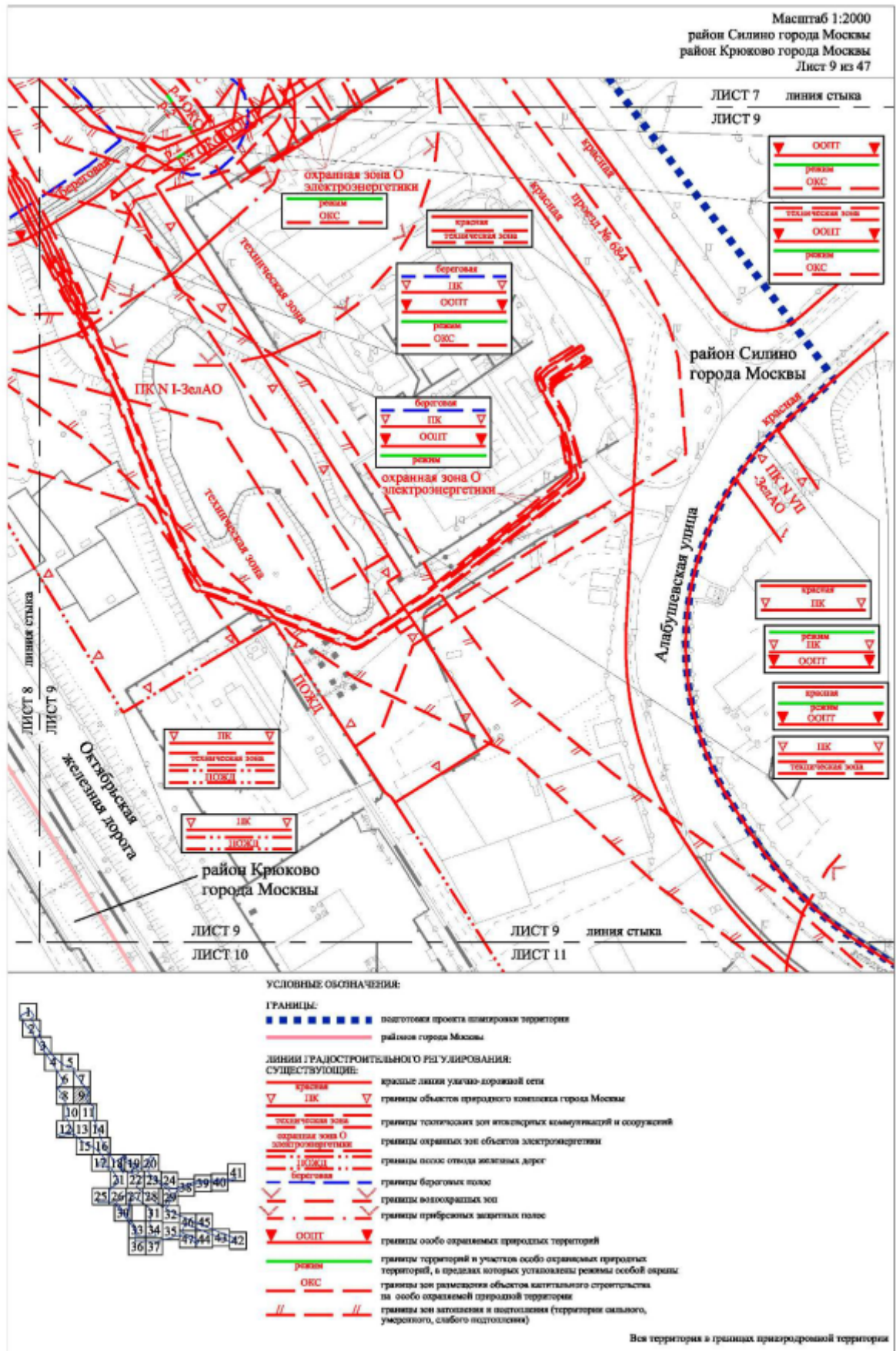


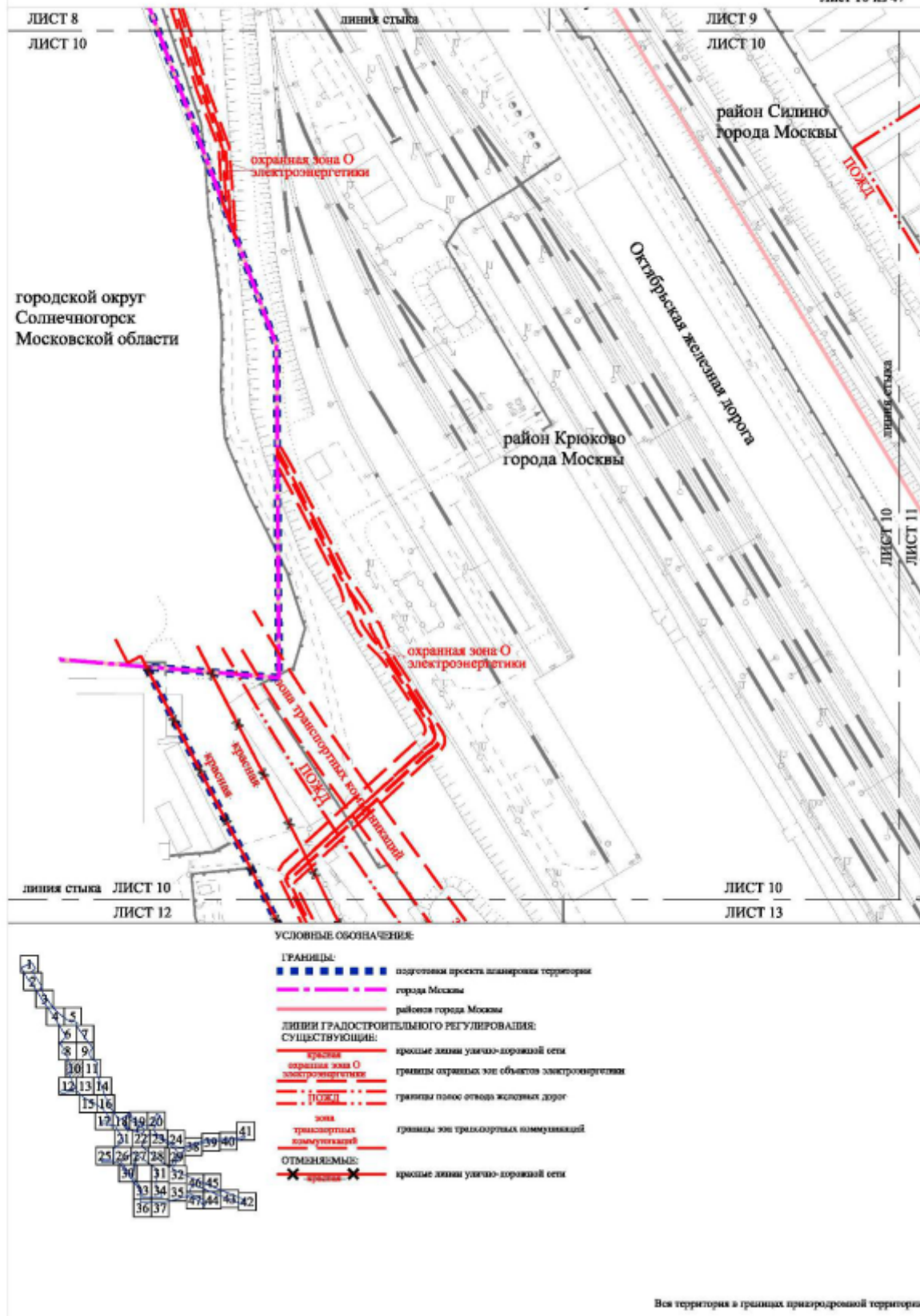




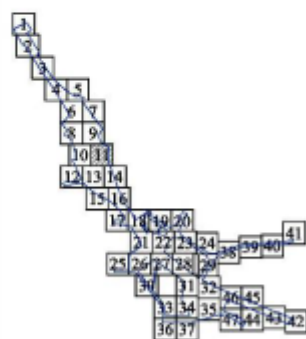













- ГРАНИЦЫ:**
- ■ ■ ■ ■ подготовка проекта шатровой территории
  - район города Москвы
- ЛИНИЯ ГРАДОСТРОИТЕЛЬНОГО РЕГУЛИРОВАНИЯ:**
- СУЩЕСТВУЮЩИЕ:**
- красная линия участка-коридорной сети
  - ПЗК границы объектов природного комплекса города Москвы
  - границы полос отвода железных дорог
  - береговая границы береговой полосы
  - границы водохозяйственных зон
  - границы прибрежных защитных полос
  - ООПТ границы особо охраняемых природных территорий
  - режим границы территорий и в участках особо охраняемых природных территорий, в пределах которых установлены режимы особой охраны
  - ОКС границы зон размещения объектов капитального строительства на основе ограничения природной территории
  - II границы зон экологической и геологической (территории сильного, умеренного, слабого подтопления)

Вся территория в границах природоохранной территории









## ГРАНИЦЫ

**ПОДГОТОВКА ПРОЕКТА ОПТИМИЗАЦИИ ТЕРРИТОРИИ**

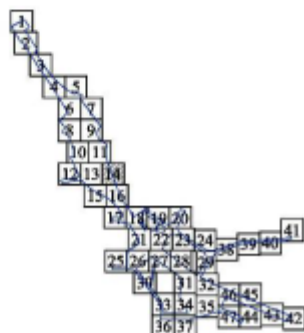
районов города Москвы

ЛИНИИ ГРАДОСТРОИТЕЛЬНОГО РЕГУЛИРОВАНИЯ:

СУЩЕСТВУЮЩИЕ:

границы полос отвода железных дорог

\_\_\_\_\_



Вся территория в границах природоохранной территории



## ГРАНИЦЫ:

ИДЕНТИФИКАЦИОННЫЙ ПРОЕКТ СТАБИЛИЗАЦИИ ДОКУМЕНТАЦИИ

ЛИНИИ ГРАДОСТРОИТЕЛЬНОГО РЕГУЛИРОВАНИЯ:

СУЩЕСТВУЮЩИЕ:

красные линии улично-дорожной сети

CONSENTED TO - SUBMITTED

границы санитарно-защитной зоны (уставно)

границы объектов природного комплекса

длина застройки города Москвы

— границы линий застройки

ТЕХНИЧЕСКАЯ ЗОНА

ИЗДАТЕЛЬСТВО «НАУКА» ДАШКОУНСКАЯ ПОЛИГРАФИЧЕСКАЯ ФИРМА «СЛАН»

создание зоны О  
защиты энергетика

границы оформлены тонкой черной линией

— \* \* \* — **ПРИКАЗЫ** — \* \* \*

— — — — —

THESE THÈSES SONT DÉPOSÉES À LA BIBLIOTHÈQUE NATIONALE

границы зон транспортных вложений

☐ T= OKH ☐

Тер. ОКН границы территорий объектов культур

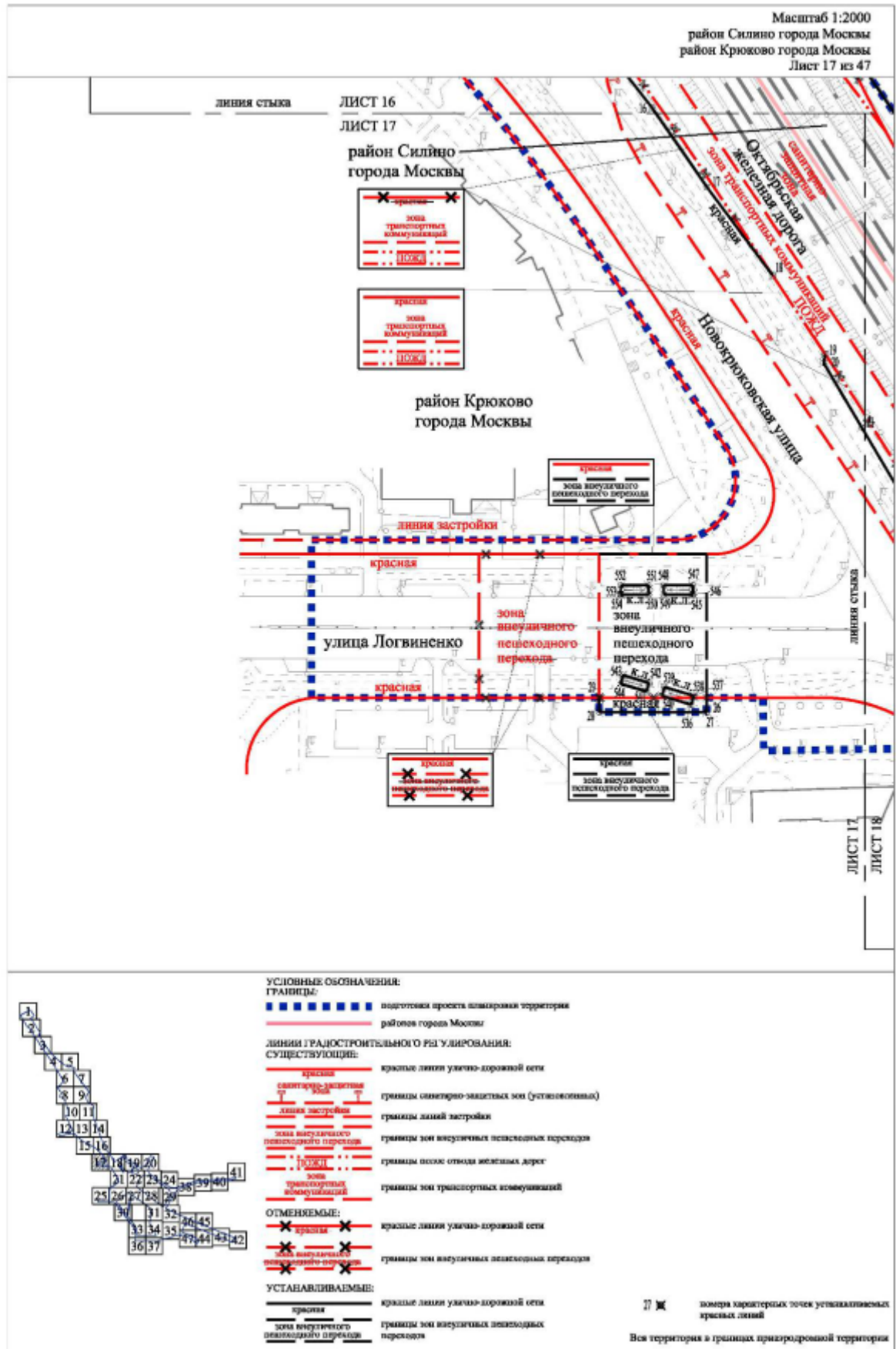
II — II границы зон поделочная (территория)

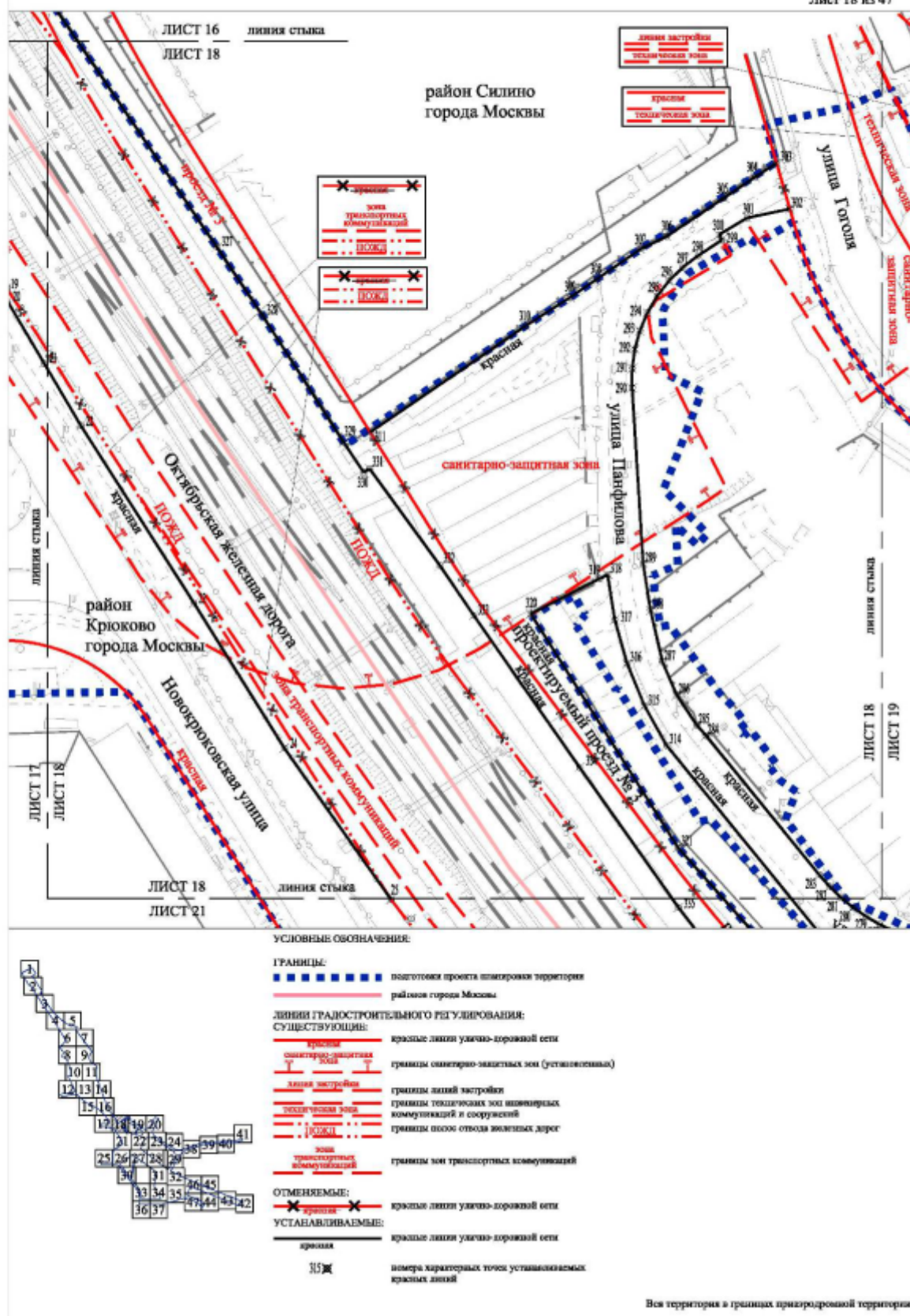
[illegible]

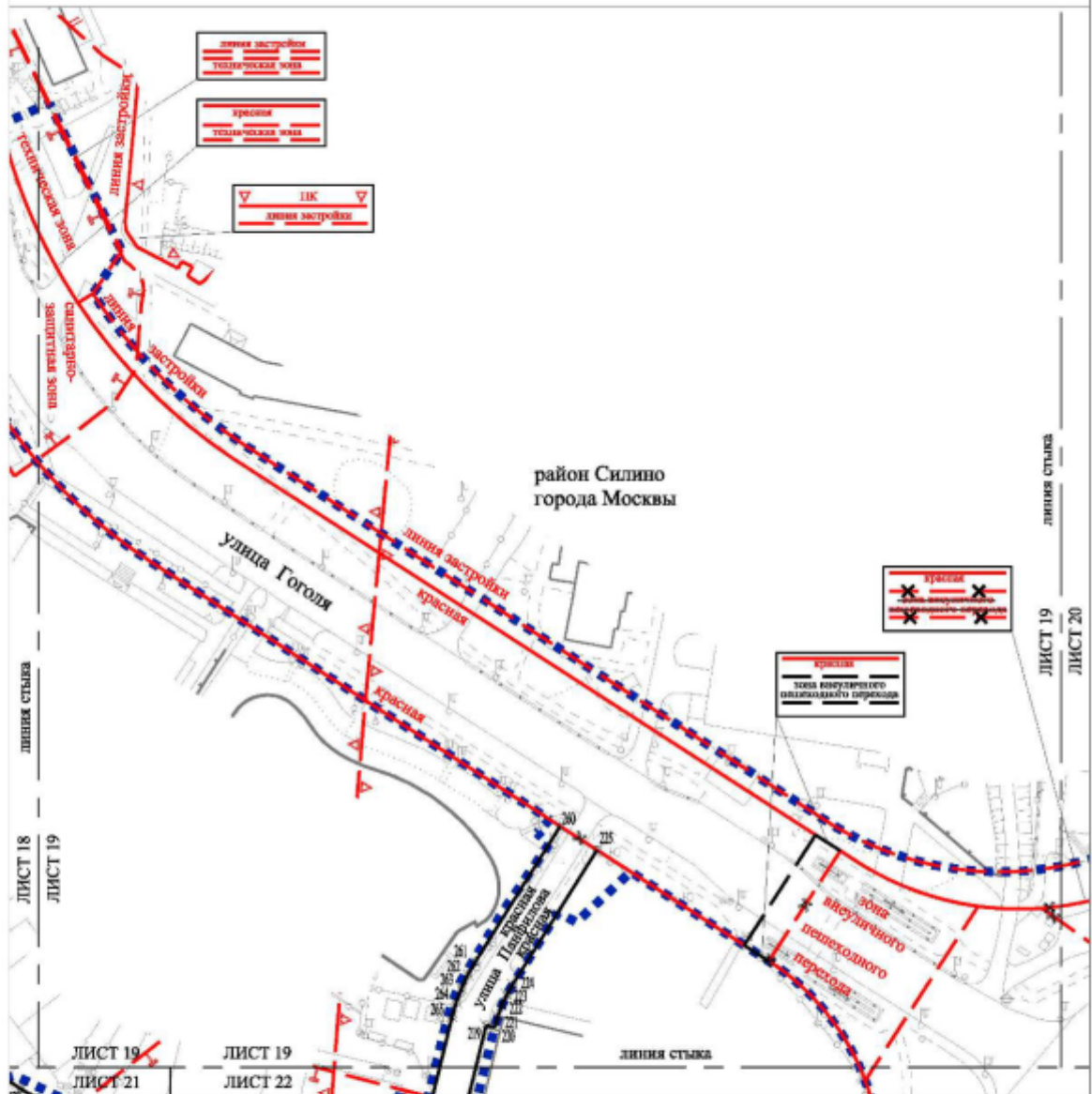
Вся территория в границах планируемой территории











УСЛОВНЫЕ ОБОЗНАЧЕНИЯ:

ГРАНИЦЫ:

— граница проекта планировки территории

ЛИНИИ ГРАДОСТРОИТЕЛЬНОГО РЕГУЛИРОВАНИЯ:

СУЩЕСТВУЮЩИЕ:

- красная линия — граница красной линии улично-дорожной сети
- граница санитарно-защитной зоны — граница санитарно-защитных зон (установленных)
- граница объектов природного комплекса города Москвы — граница объектов природного комплекса города Москвы
- линия застройки — граница линий застройки
- тепловая зона — граница тепловых зон инженерных коммуникаций и сооружений
- зона визуального пешеходного перехода — граница зон визуальных пешеходных переходов
- граница зон подтопления (территории слабого подтопления) — граница зон подтопления (территории слабого подтопления)
- граница полос воздушных подходов на аэродромах — граница полос воздушных подходов на аэродромах

ОТМЕНЯЕМЫЕ:

- красная линия — красная линия улично-дорожной сети
- зона визуального пешеходного перехода — граница зон визуальных пешеходных переходов

УСТАНАВЛИВАЕМЫЕ:

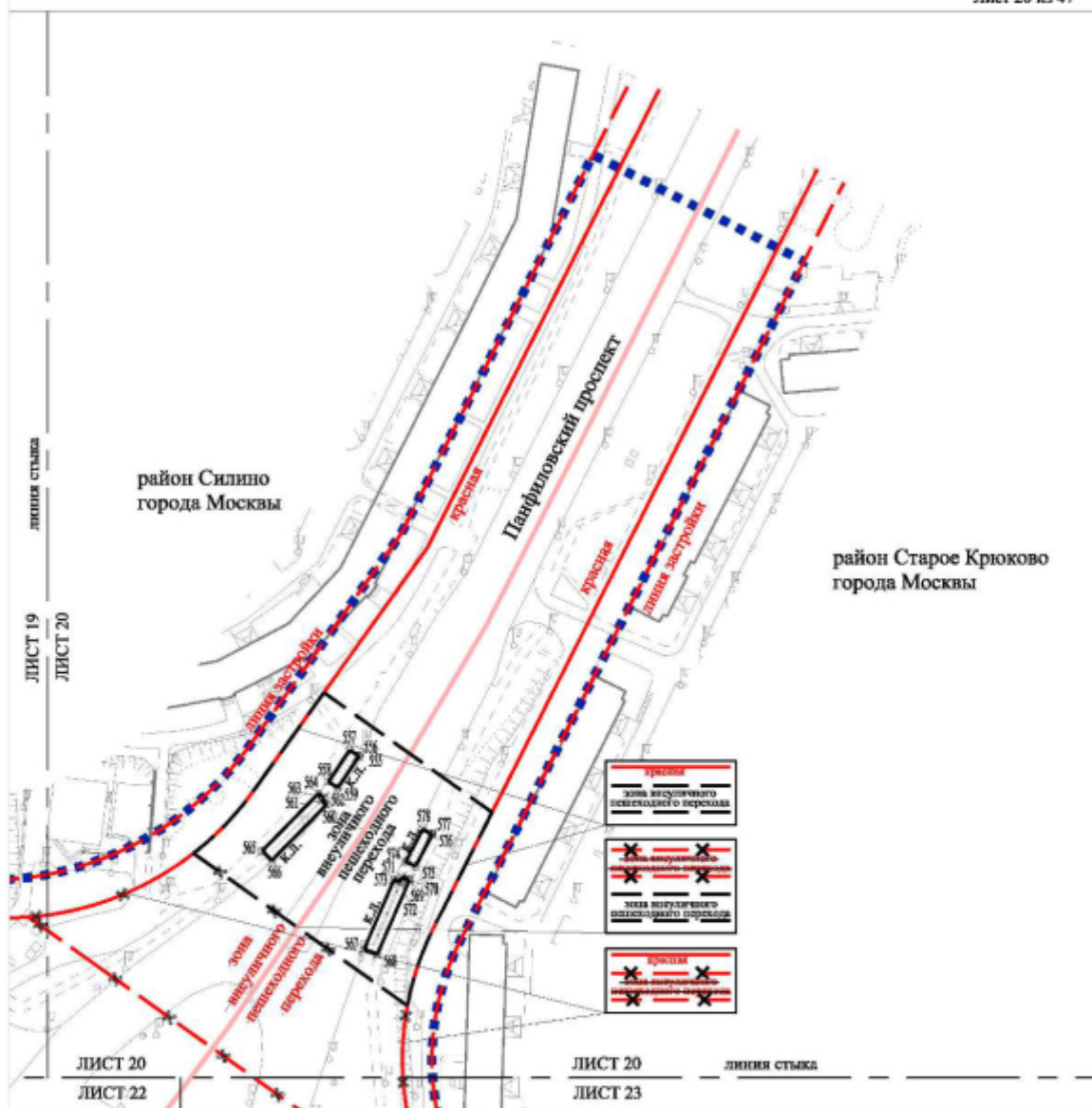
- красная линия — красная линия улично-дорожной сети
- зона визуального пешеходного перехода — граница зон визуальных пешеходных переходов

— номера характерных точек устанавливаемых красных линий

Вся территория в границах пригородной территории



Масштаб 1:2000  
район Силино города Москвы  
район Старое Крюково города Москвы  
Лист 20 из 47



#### УСЛОВНЫЕ ОБОЗНАЧЕНИЯ:

##### ГРАНИЦЫ:

подготовка проекта планировки территории

районы города Москвы

##### ЛИНИИ ГРАДОСТРОИТЕЛЬНОГО РЕГУЛИРОВАНИЯ:

СУЩЕСТВУЮЩИЕ:

красная линия улицы-коричневой сети

границы зон жилой застройки

границы зон возмущенных пешеходных переходов

##### ОТМЕНЯЕМЫЕ:

границы зон возмущенных пешеходных переходов

##### УСТАНОВЛИВАЕМЫЕ:

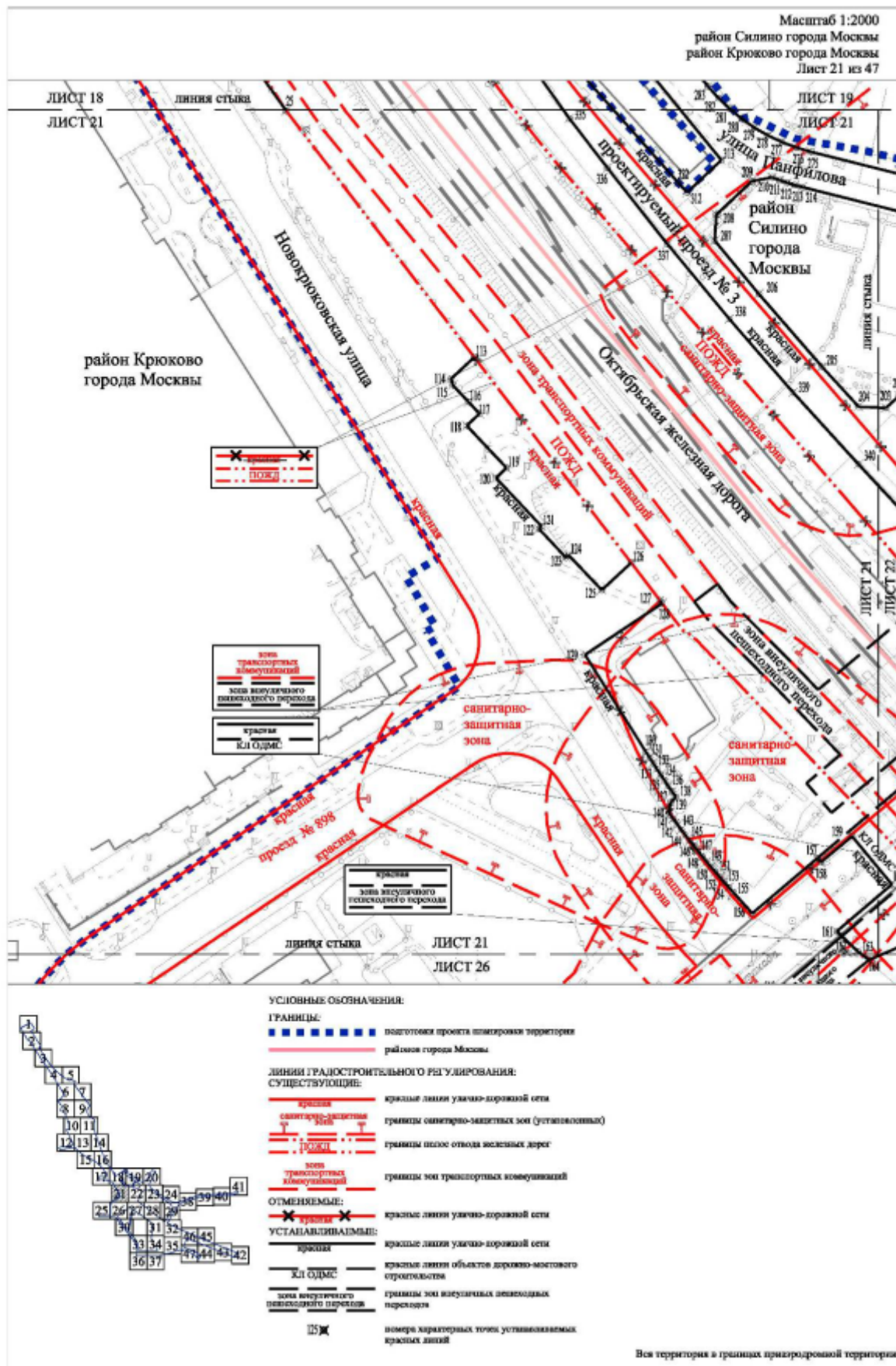
красная линия улицы-коричневой сети

границы зон возмущенных пешеходных переходов

номера характерных точек устанавливаемых красных линий

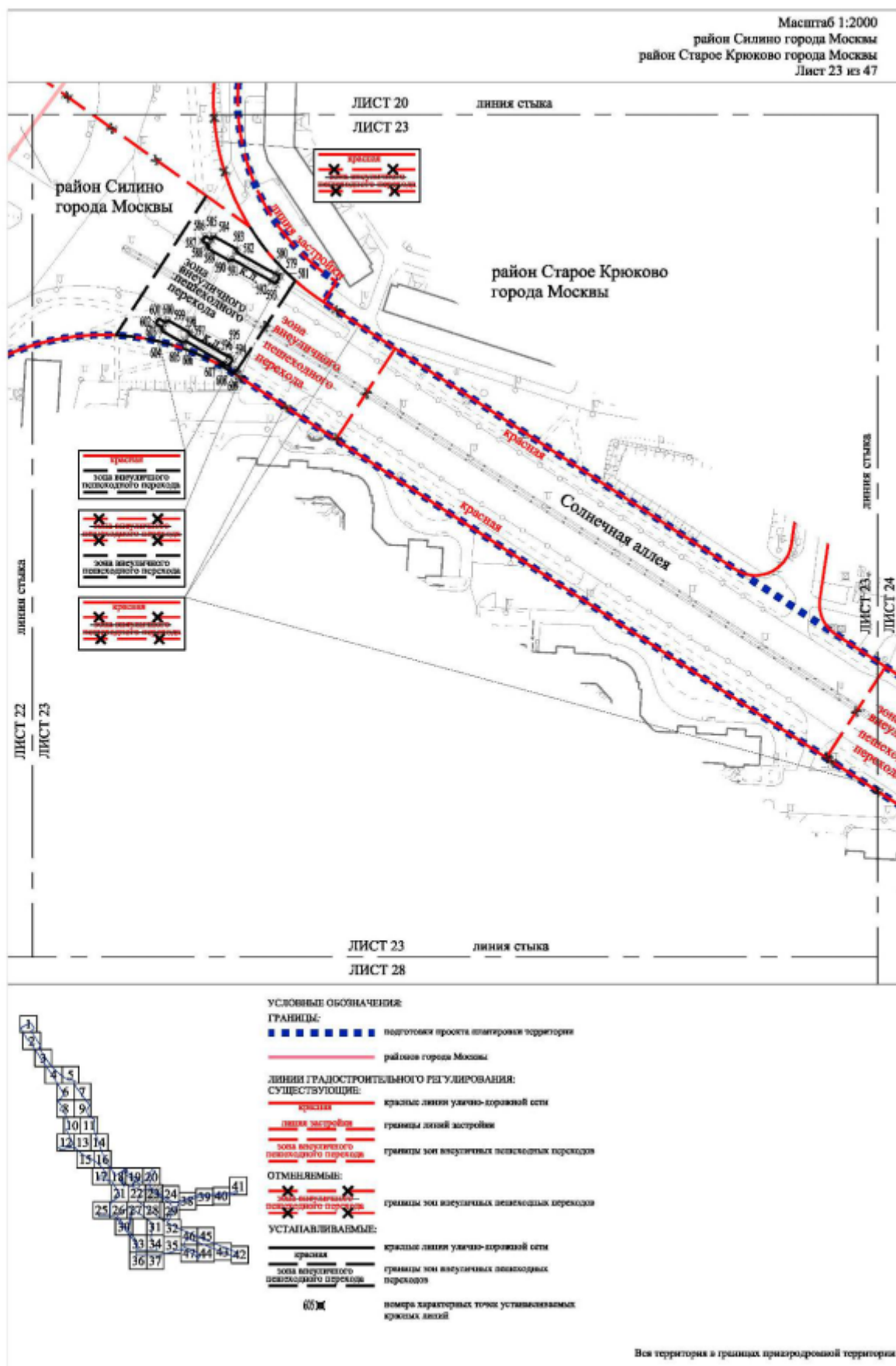
Вся территория в границах природоохранной территории

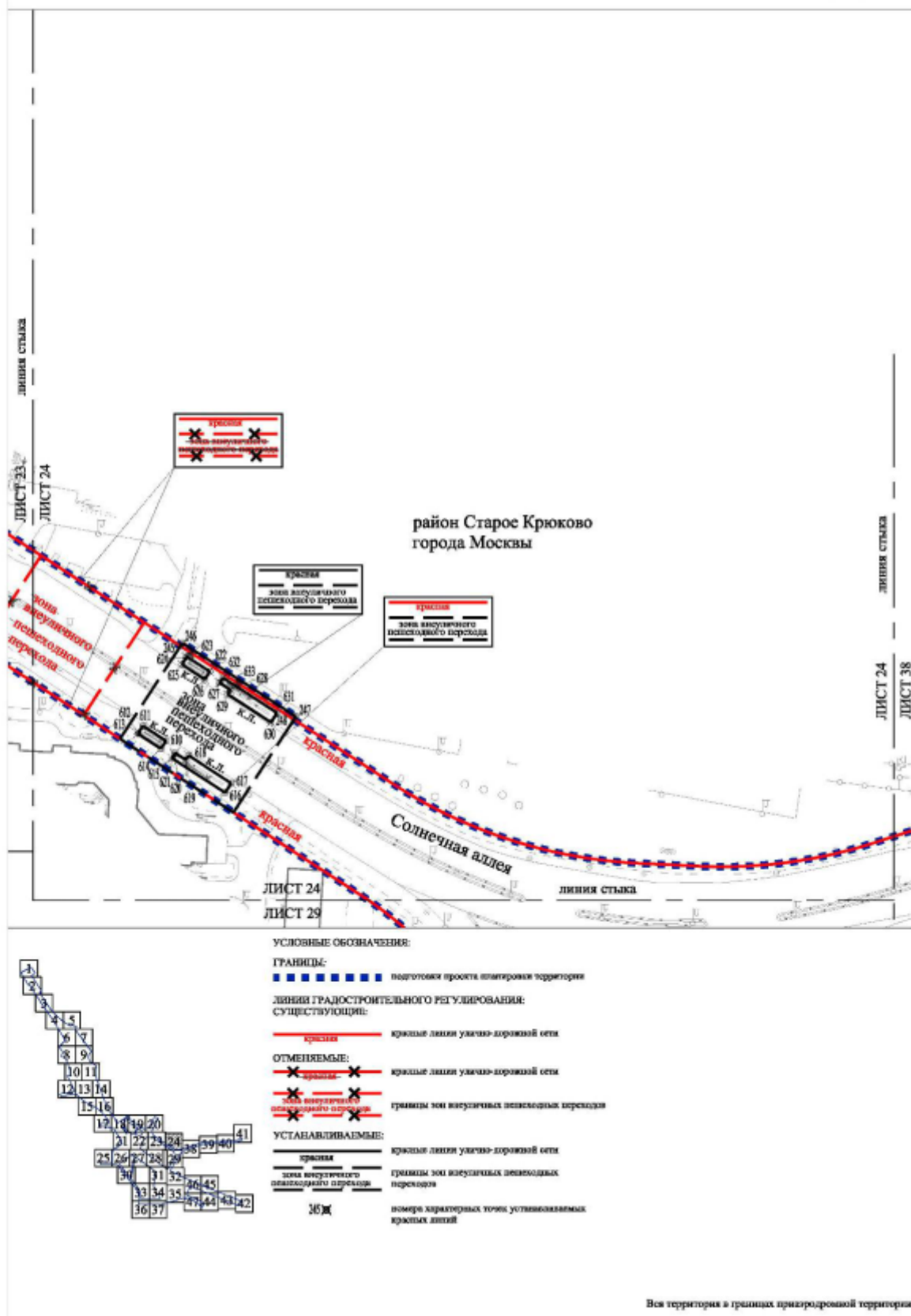




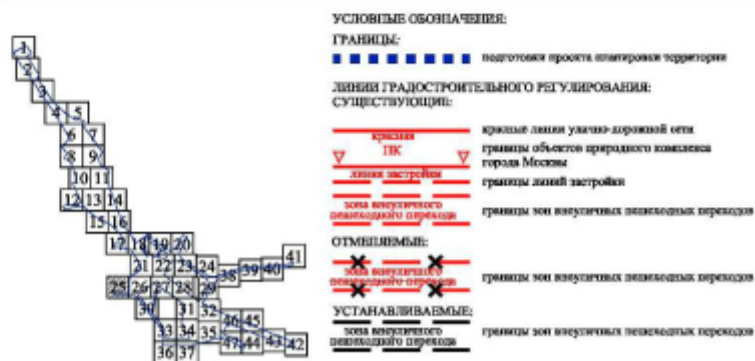
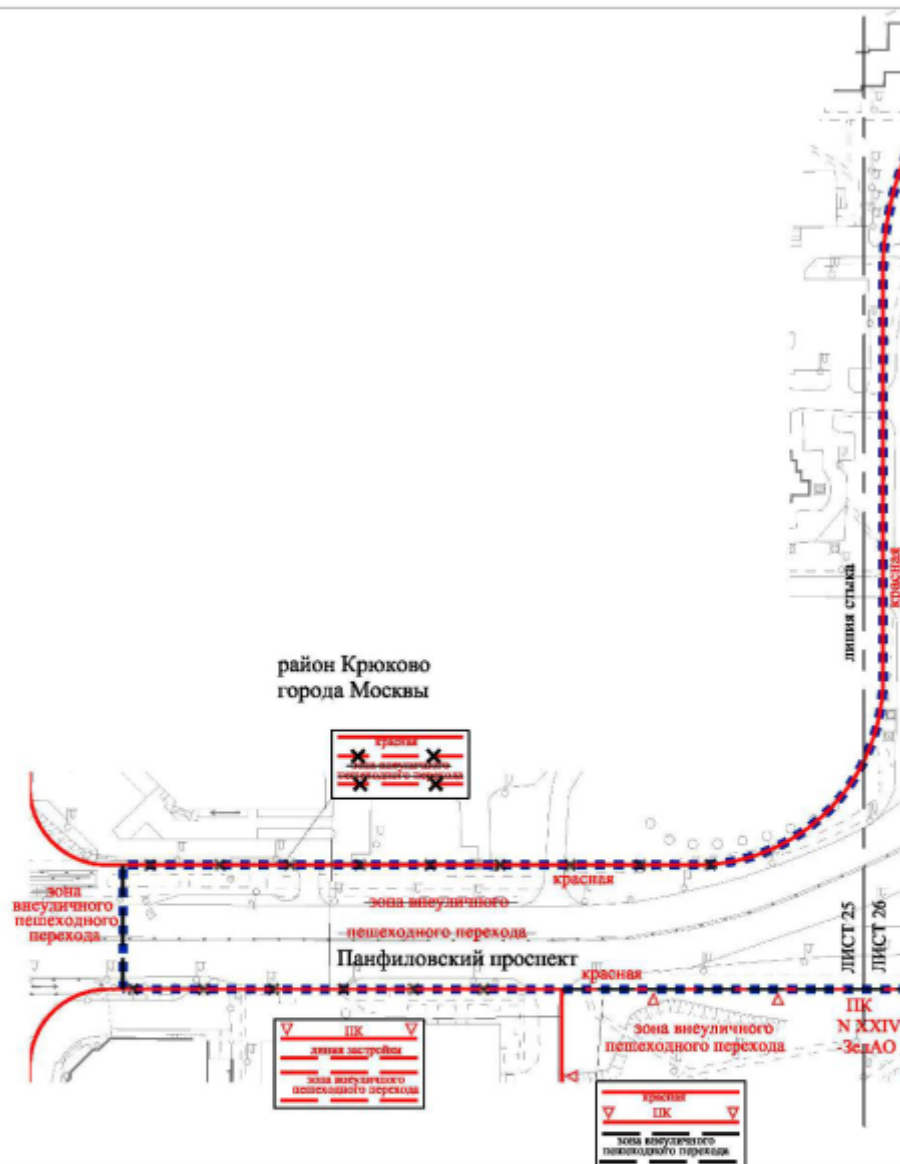




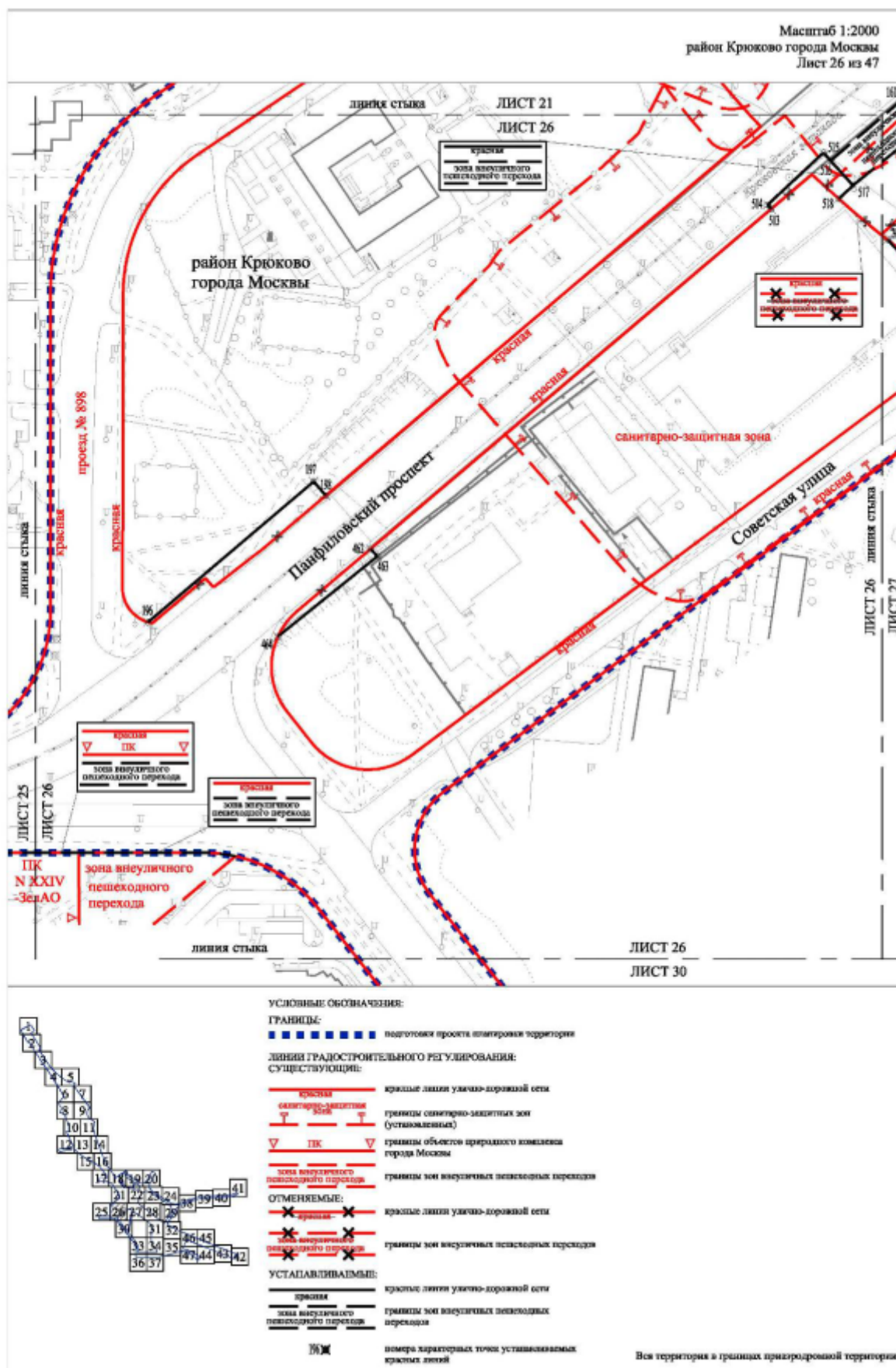




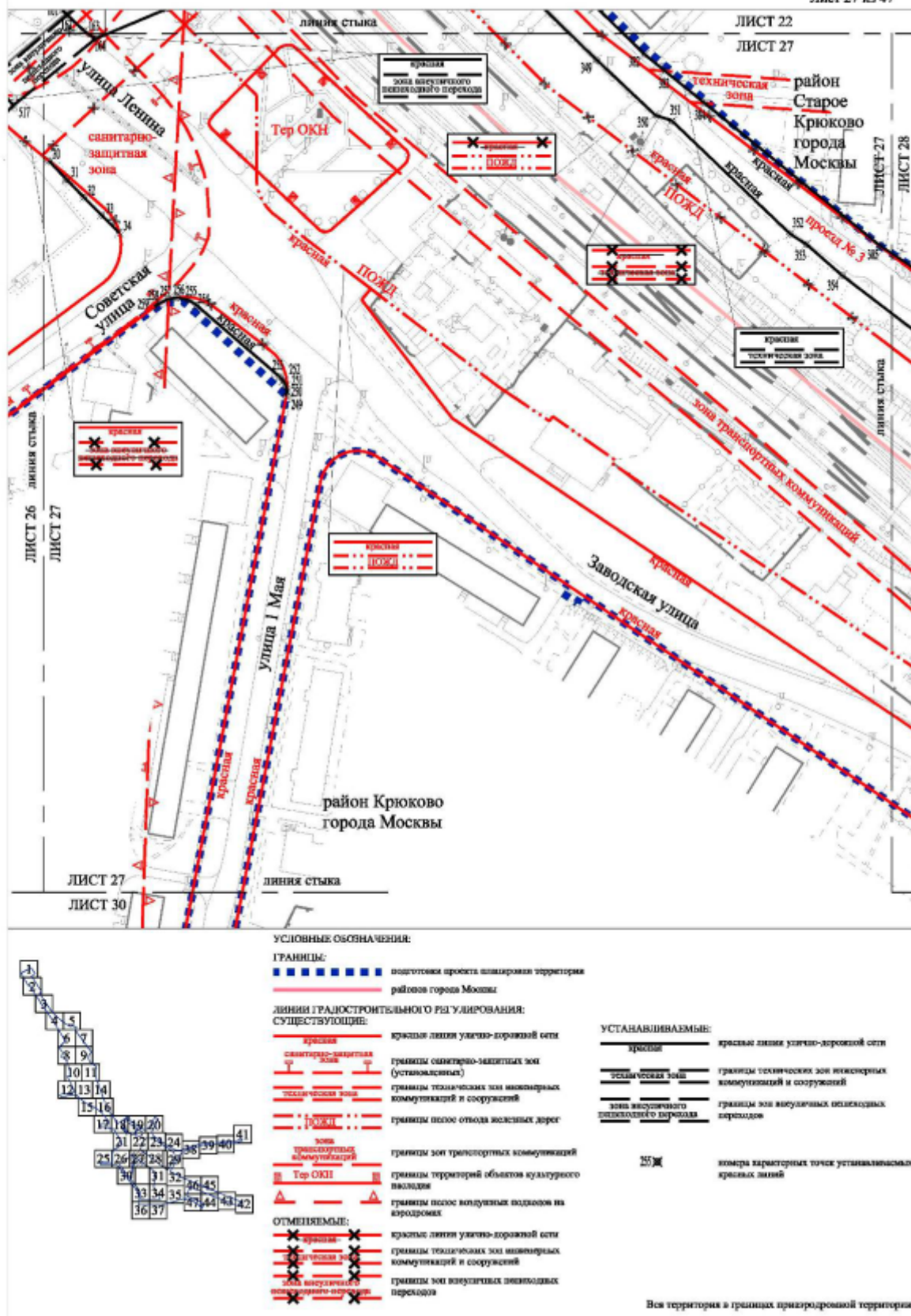
Масштаб 1:2000  
район Крюково города Москвы  
Лист 25 из 47




Вся территория в границах природоохранной территории

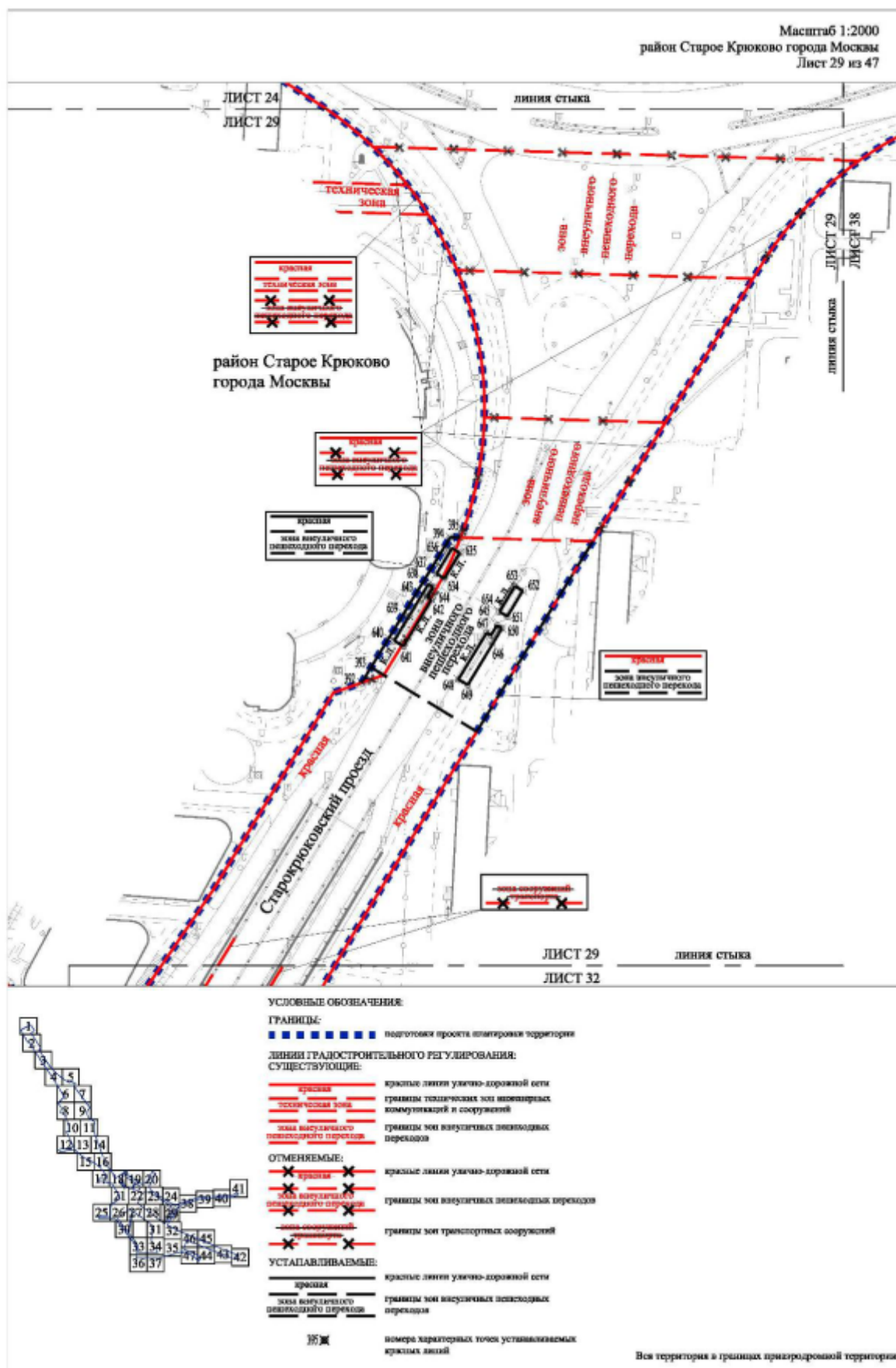


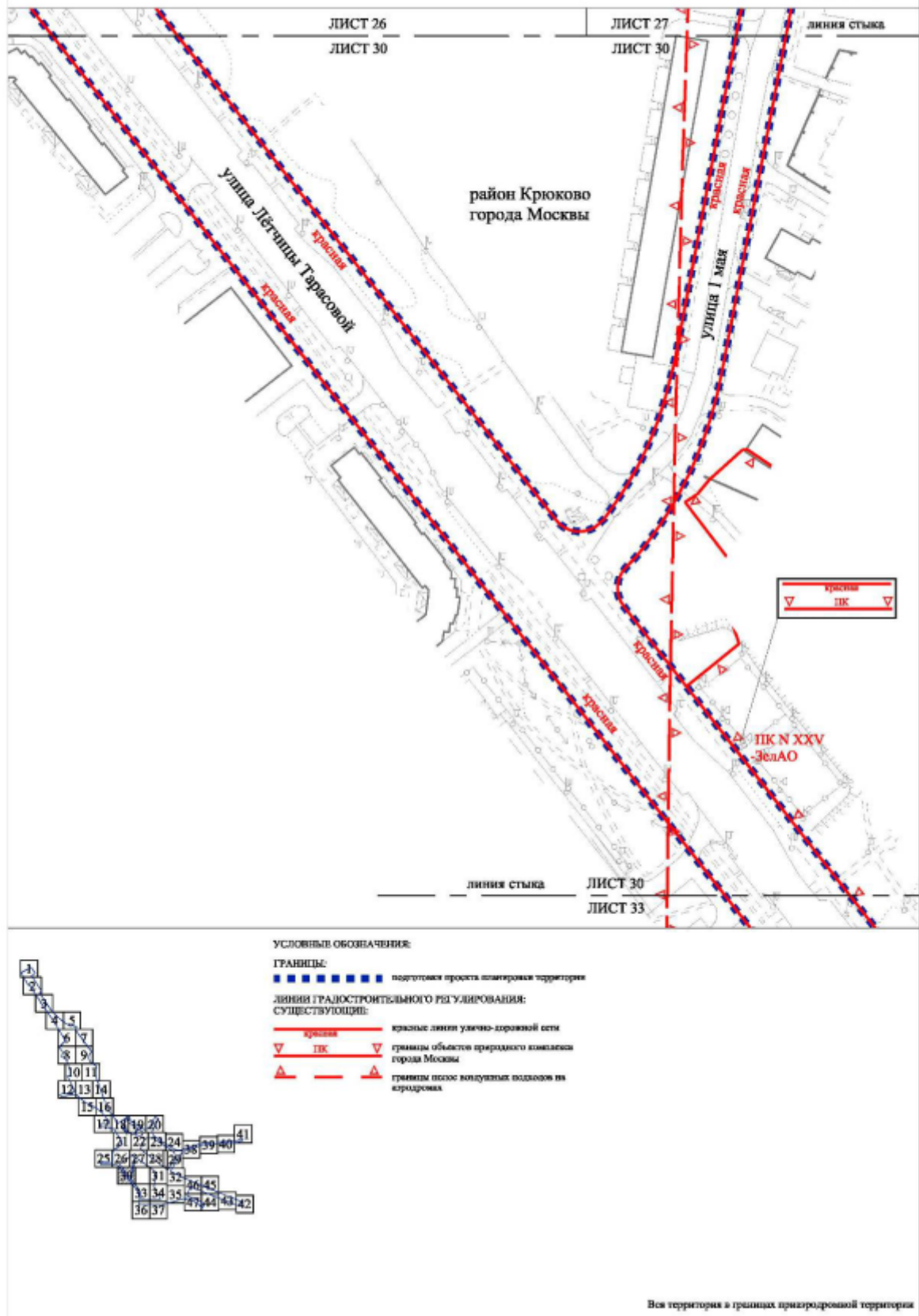




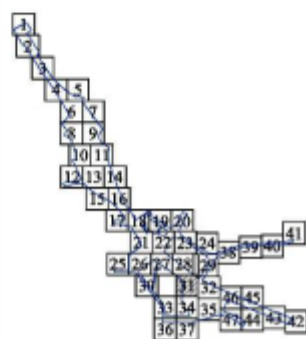












- УСЛОВНЫЕ ОБОЗНАЧЕНИЯ:**
- ГРАНЦЫ:**
- подготовка проекта планировки территории
  - районы города Москвы
- ЛИНИИ ГРАДОСТРОИТЕЛЬНОГО РЕГУЛИРОВАНИЯ:**
- СУЩЕСТВУЮЩИЕ:**
- красные линии участно-дорожной сети
  - границы санитарно-защитных зон (установленных)
  - границы охоты отвода зеленых лесов
  - границы зон транспортных коммуникаций
- ОТМЕНЯЕМЫЕ:**
- красные линии участно-дорожной сети
  - границы зон транспортных сооружений
- УСТАНАВЛИВАЕМЫЕ:**
- красные линии участно-дорожной сети
  - красные линии объектов дорожно-мостового строительства
- КЛ. ОТС.**
- номера характерных точек устанавливаемых красных линий

Вся территория в границах природоохранной территории



ГРАННИЦЫ

■ ■ ■ ■ ■ ■ ■ ■ ■ ■ подготовка проекта планировки территории

районов города Москвы

THAMES TRA JACKSONITE BLANCY BUTY HURGLAND.

СУЩЕСТВУЮЩИЕ:

красные линии улицы-дорожной сети

**QUANTITATIVE DESCRIPTION**

границы симметрично-защитных зон (рис. 1)

ПРИНЦИП ПОСЛОБ-ОТВОДА ЖИВУЩИХ ЛУК

30000

транспортных  
аккумуляторов



границы полков воздушных подразделов и взводов

**ОТМЕНЯЕМЫЕ:**

**красная** красные линии улично-дорожной сети

границы зон транспортных сооружений

УСТАНАВЛИВАЕМЫЕ:

красная линия улично-дорожной сети

красные линии объектов дорожно-мост.

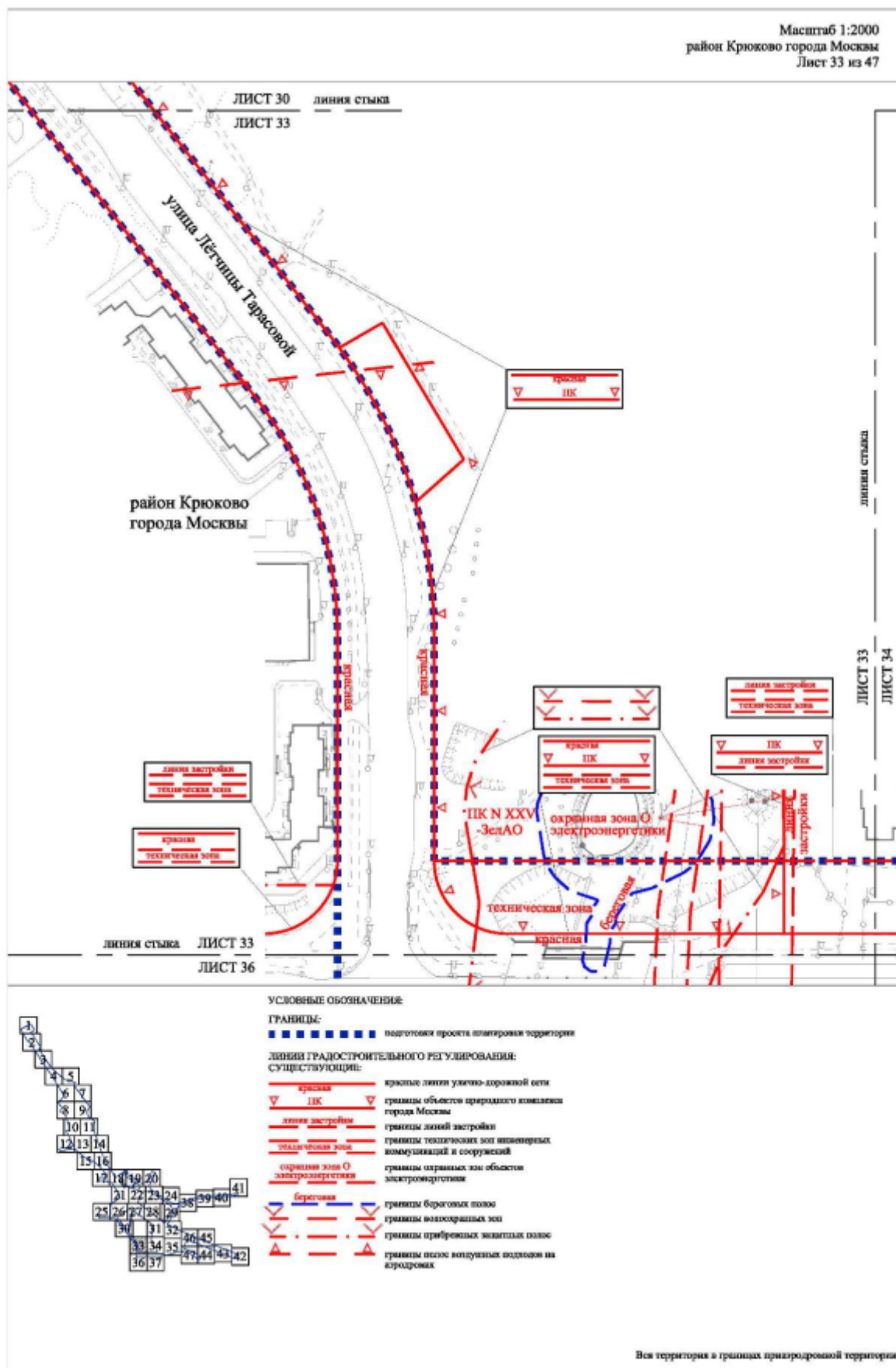
ЖИ ОДМС строительства

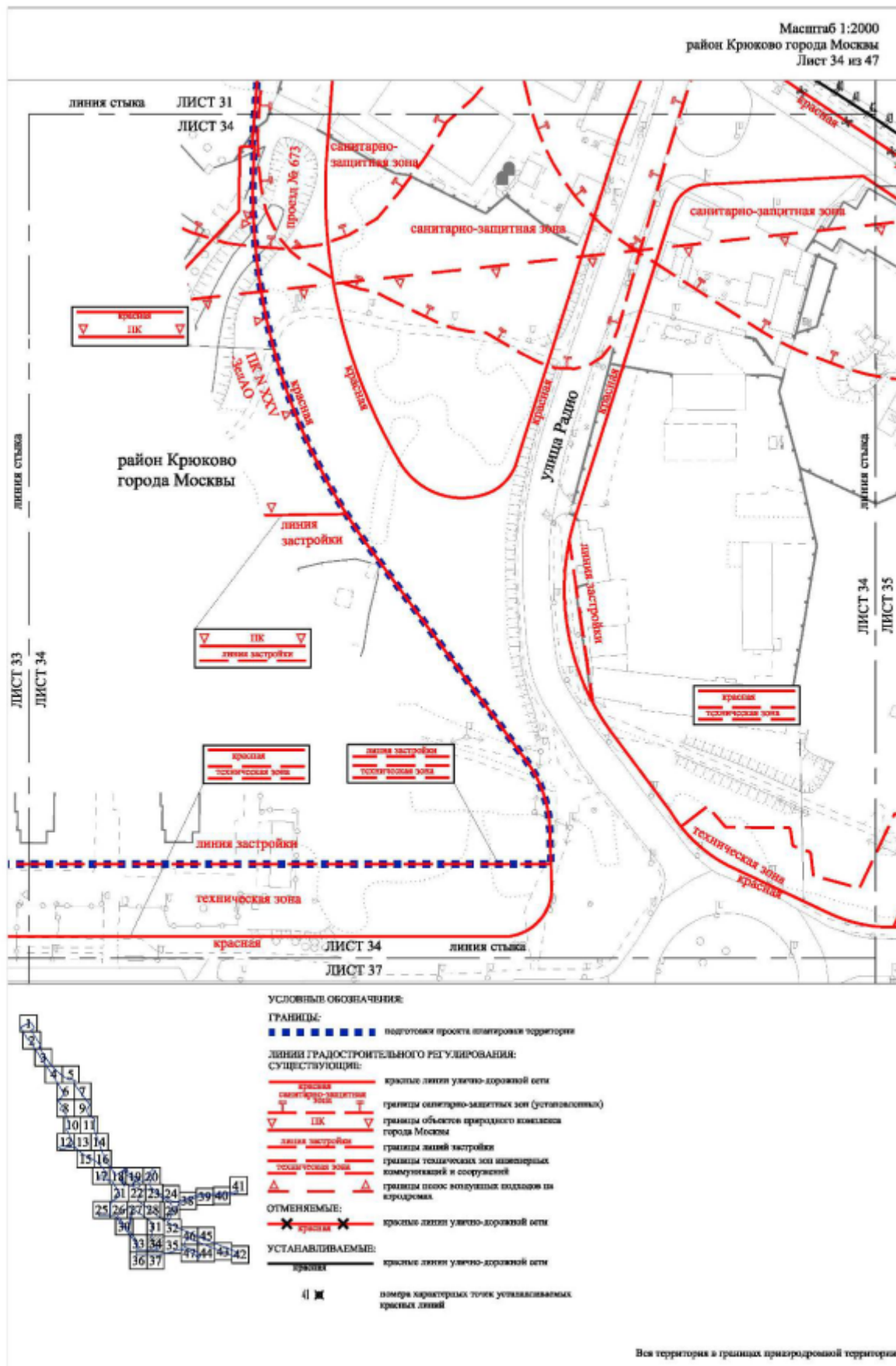
ПОМОЩЬ ХАРАКТЕРНЫХ ТОЧЕК УСТАНАВЛИВАЕТСЯ

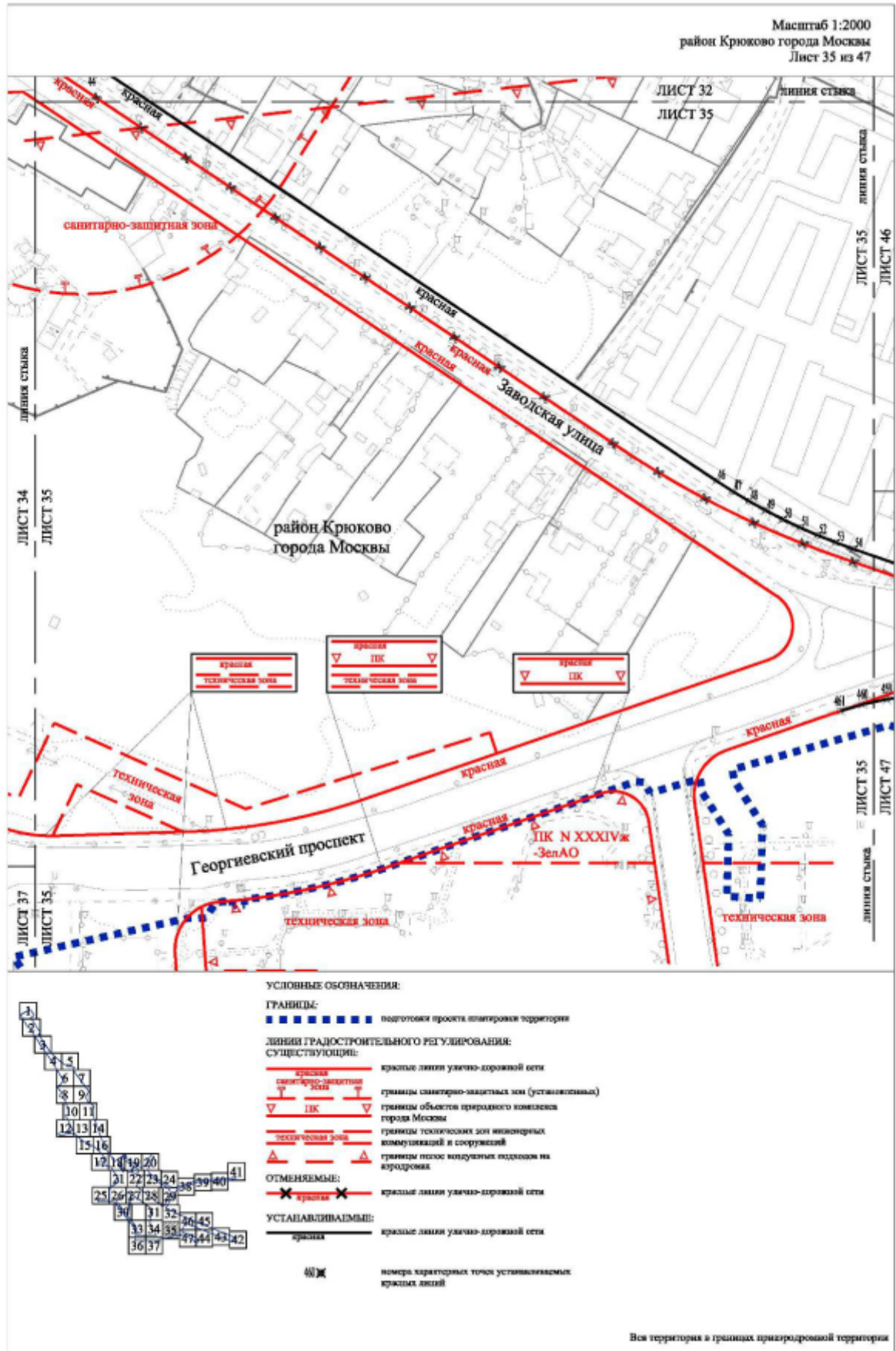
КОНТАКТЫ


Вся территория в границах природоохранной территории



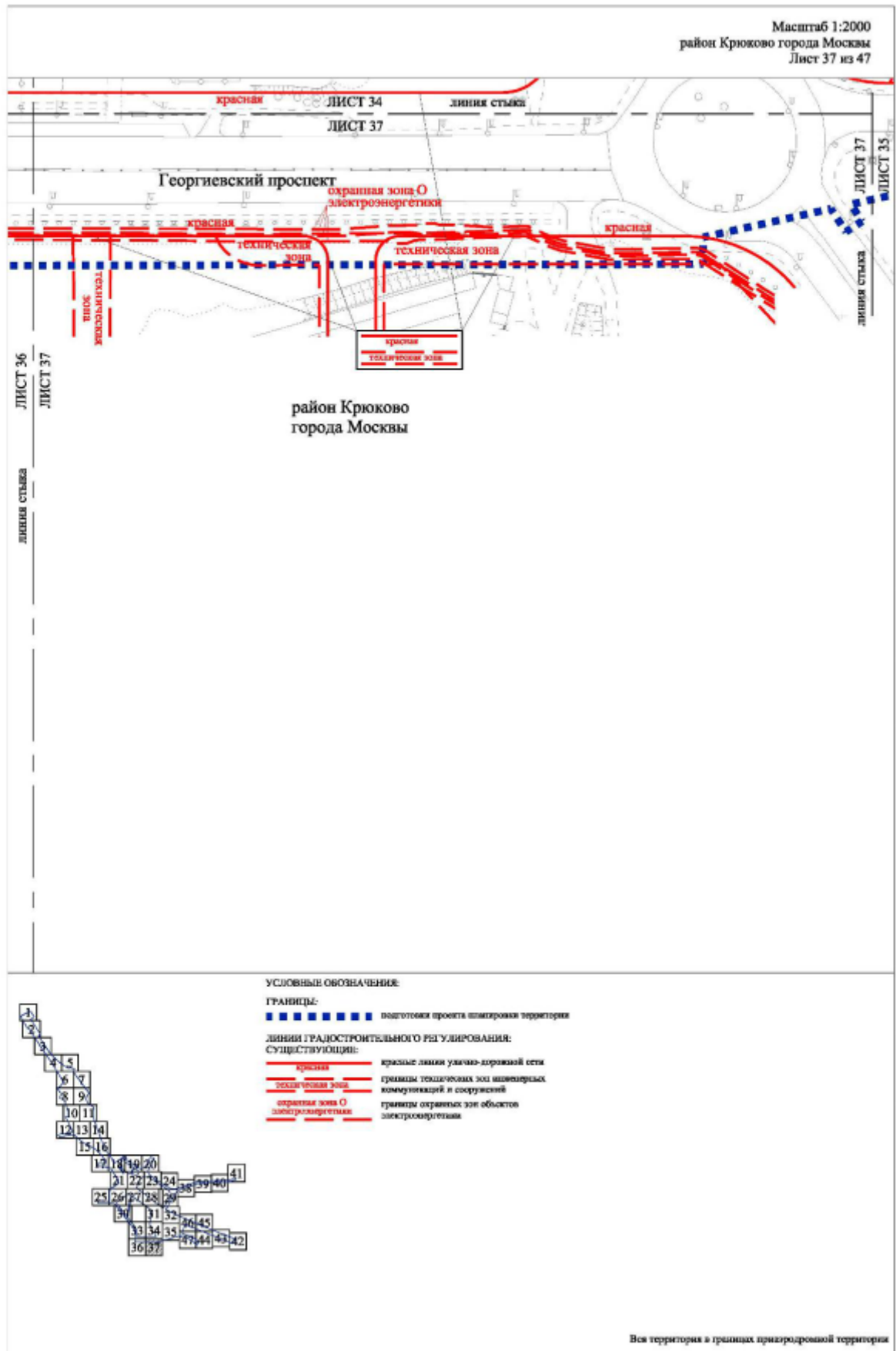




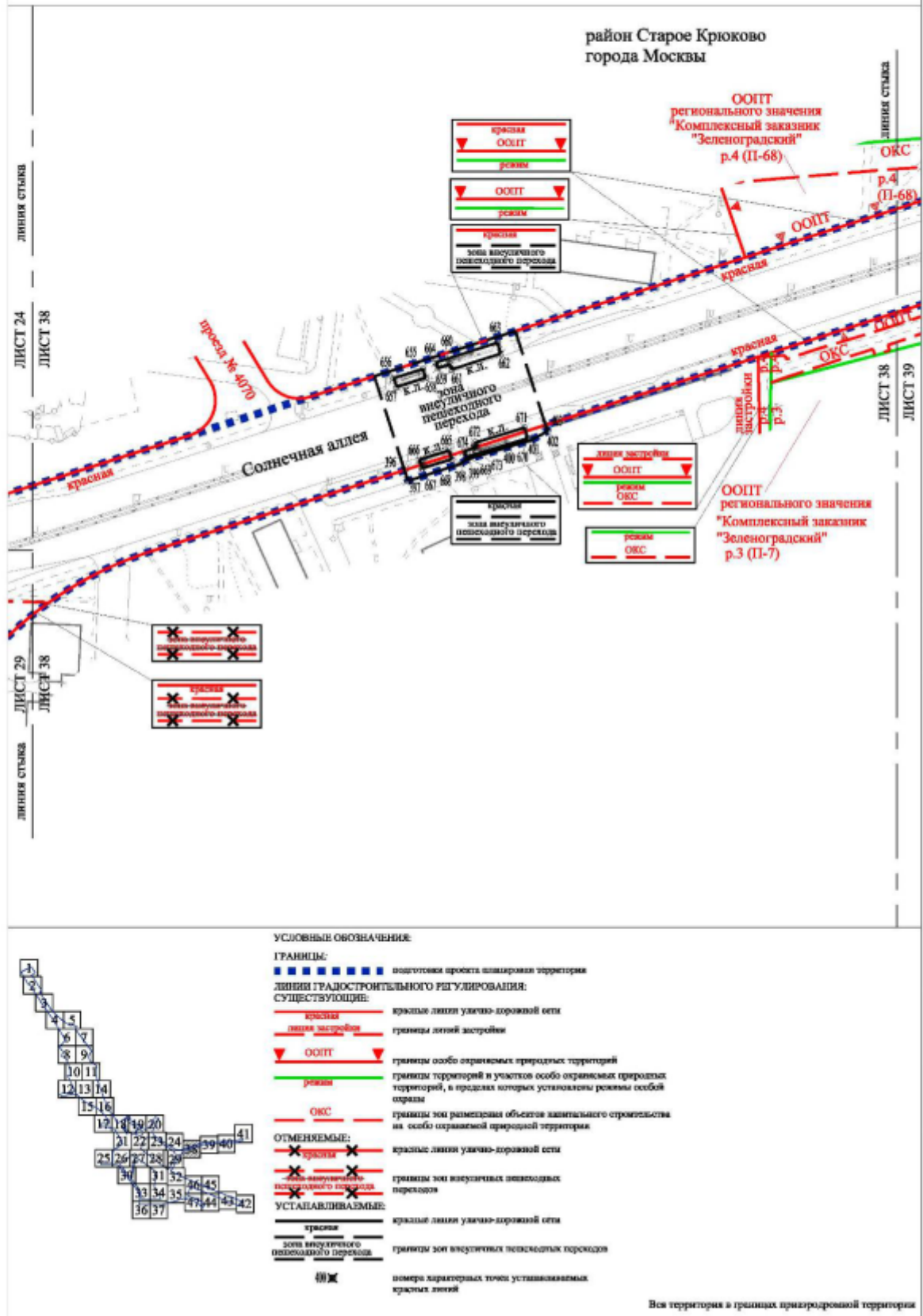





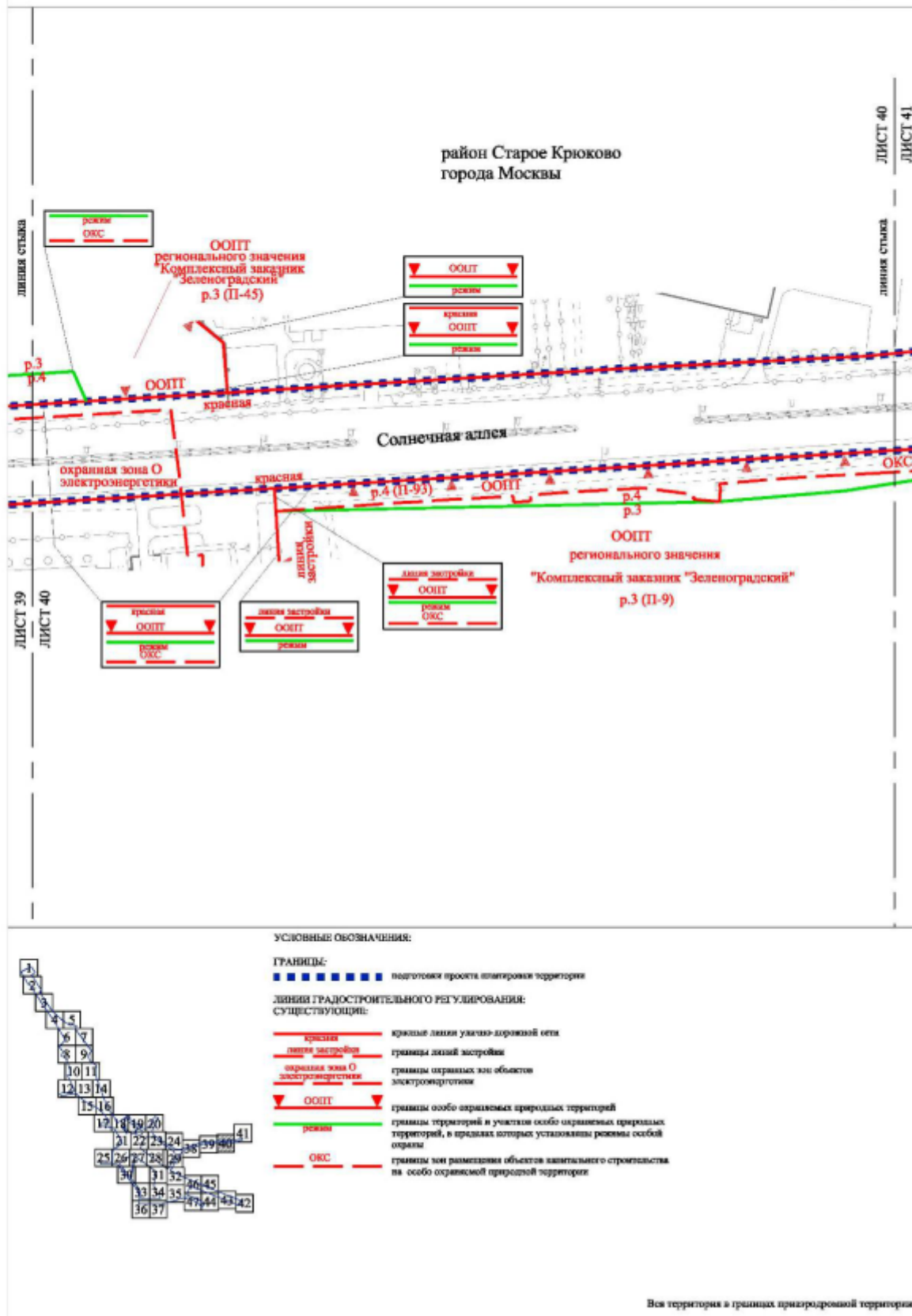




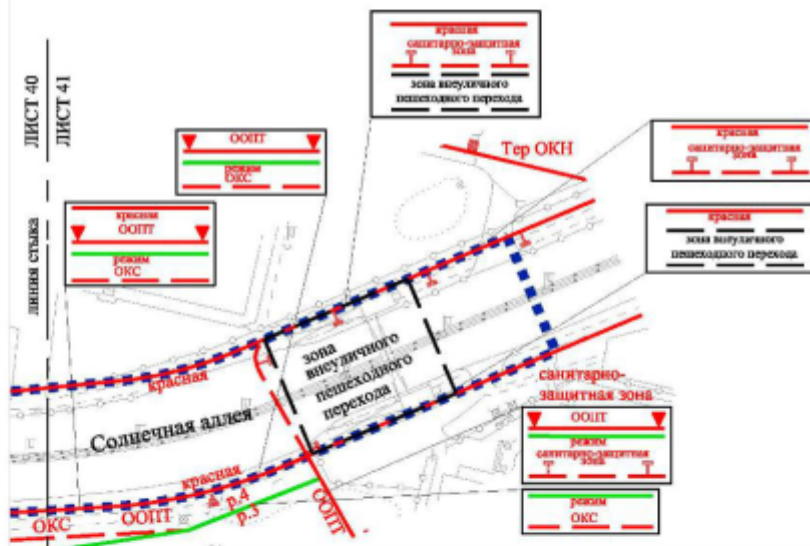








район Старое Крюково  
города Москвы



УСЛОВНЫЕ ОБОЗНАЧЕНИЯ:

ГРАНИЦЫ:

■ ■ ■ ■ ■ подготовка проекта планировки территории

ЛИНИИ ГРАДОСТРОИТЕЛЬНОГО РЕГУЛИРОВАНИЯ:

СУЩЕСТВУЮЩИЕ:

красная линия улицы-дорожной сети

границы санитарно-защитных зон (установленных)

границы особо охраняемых природных территорий

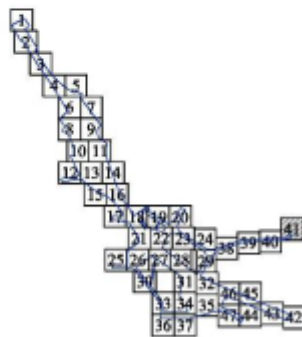
границы территорий и участков особо охраняемых природных территорий, в пределах которых установлены режимы особой охраны

границы зон размещения объектов капитального строительства на особо охраняемой природной территории

границы территорий объектов культурного наследия

УСТАНОВЛИВАЕМЫЕ:

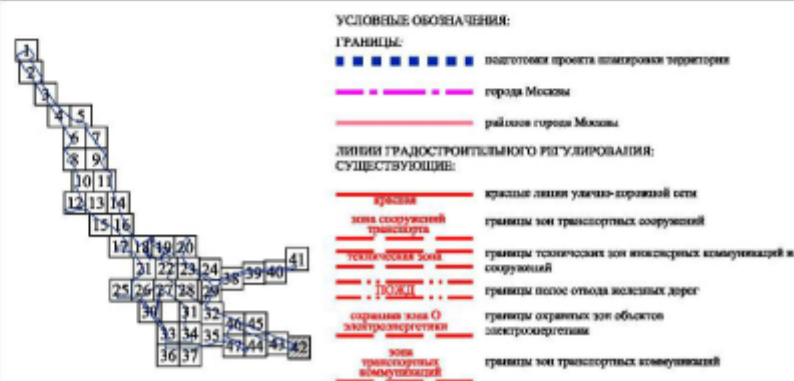
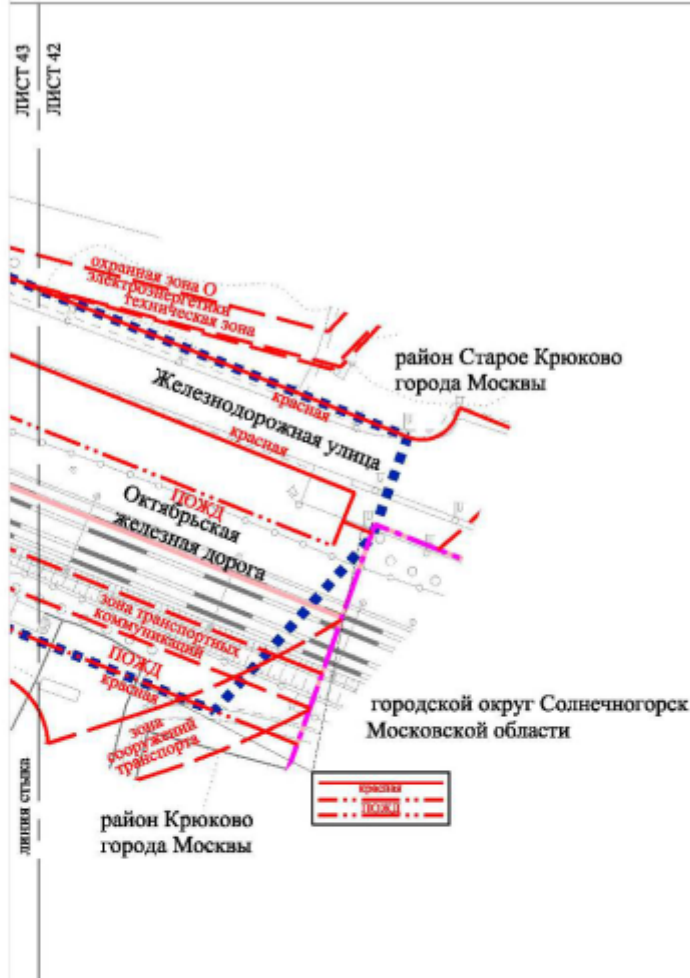
границы зон визуальных пешеходных переходов




Вся территория в границах природоохранной территории



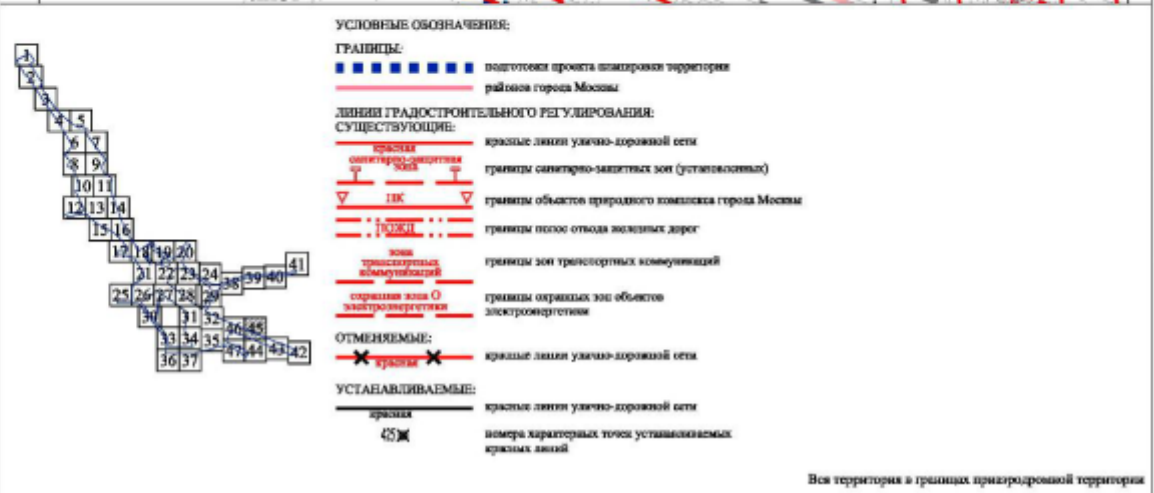

Масштаб 1:2000  
район Старое Крюково города Москвы  
район Крюково города Москвы  
городской округ Солнечногорск Московской области  
Лист 42 из 47




Вся территория в границах природоохранной территории



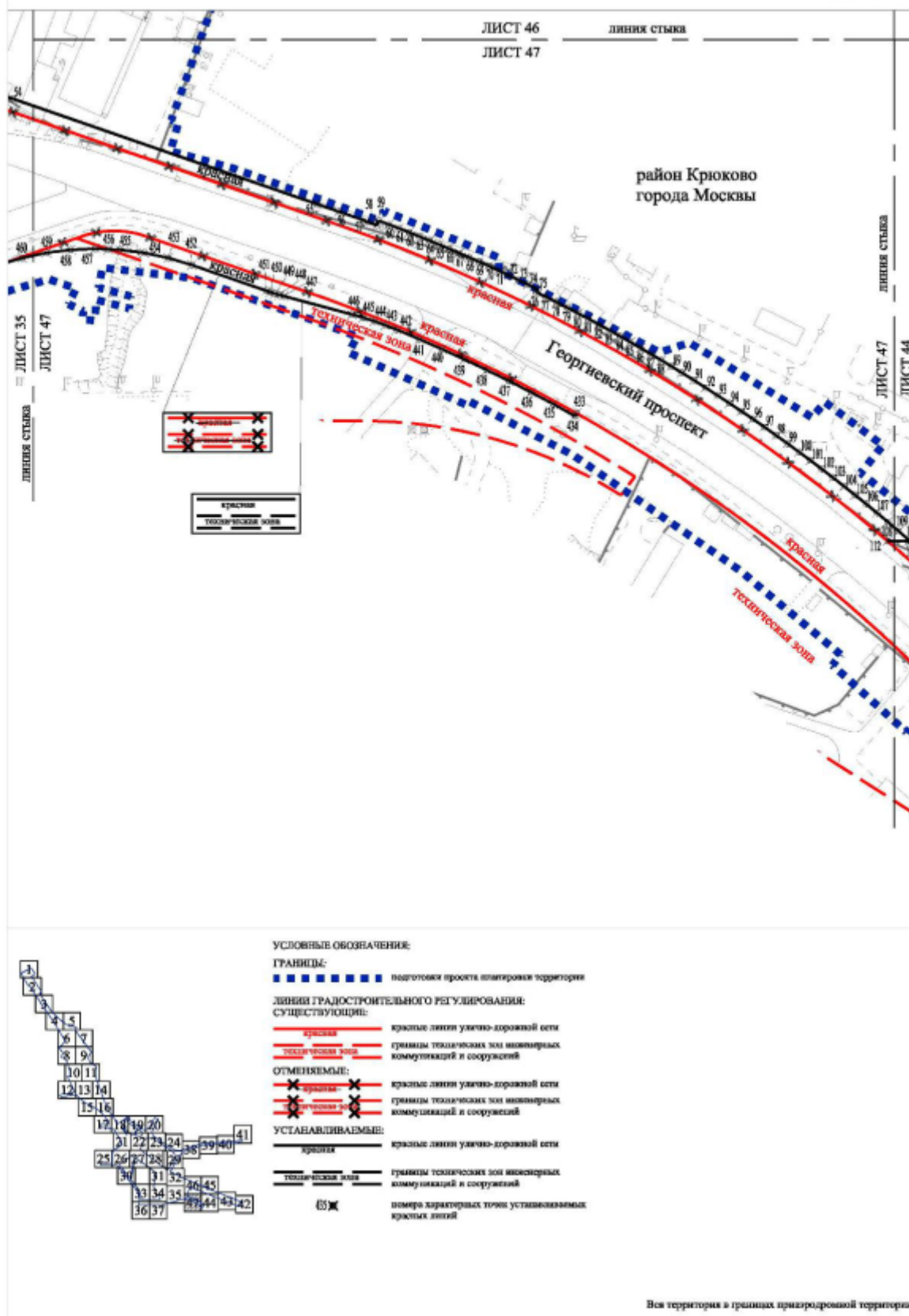








Вся территория в границах природоохранной территории



**Перечень координат характерных точек устанавливаемых красных линий  
(к чертежу «План красных линий»)**

№ точки	Координаты точки (Система координат, используемая для ведения Единого государственного реестра недвижимости (МСК-77))	
	X	Y
1	2	3
Устанавливаемые красные линии улично-дорожной сети		
1	-19685.90	34499.45
2	-19652.64	34478.94
3	-19599.98	34446.07
4	-19594.79	34440.44
5	-19592.81	34439.14
6	-19590.65	34442.66
7	-19586.97	34443.62
8	-19586.05	34443.85
9	-19578.97	34439.73
10	-21485.74	36040.69
11	-21419.76	36052.73
12	-20899.82	35687.48
13	-20870.29	35657.55
14	-20843.65	35627.57
15	-20822.22	35600.99
16	-20798.30	35570.38
17	-20775.58	35537.41
18	-20748.05	35500.38
19	-20726.25	35467.57
20	-20726.83	35463.93
21	-20710.92	35436.98
22	-20695.96	35411.64
23	-20649.87	35339.24
24	-20613.02	35280.06
25	-20569.55	35218.34
26	-20775.62	35324.00
27	-20775.62	35318.00
28	-20820.62	35318.00
29	-20820.62	35324.00
30	-20347.39	34817.57
31	-20340.34	34810.15
32	-20333.21	34802.79
33	-20326.01	34795.51
34	-20318.73	34788.31
35	-19646.56	34200.67
36	-19639.52	34196.50
37	-19632.48	34192.34
38	-19625.50	34188.07
39	-19618.52	34183.80
40	-19611.60	34179.45

1	2	3
41	-19604.73	34175.05
42	-19597.89	34170.58
43	-19591.09	34166.06
44	-19570.63	34152.36
45	-19568.67	34155.28
46	-19310.33	33982.23
47	-19303.60	33977.88
48	-19296.74	33973.75
49	-19289.75	33969.84
50	-19282.64	33966.15
51	-19275.41	33962.70
52	-19268.08	33959.48
53	-19260.64	33956.49
54	-19253.12	33953.75
55	-19129.08	33910.74
56	-19120.42	33907.74
57	-19108.79	33903.58
58	-19104.93	33902.16
59	-19104.18	33904.01
60	-19100.06	33902.46
61	-19095.95	33900.88
62	-19091.85	33899.27
63	-19087.76	33897.64
64	-19083.68	33895.99
65	-19079.62	33894.31
66	-19075.56	33892.60
67	-19071.51	33890.87
68	-19067.48	33889.11
69	-19063.45	33887.32
70	-19059.44	33885.51
71	-19055.44	33883.68
72	-19051.45	33881.82
73	-19047.47	33879.94
74	-19043.51	33878.01
75	-19039.55	33876.09
76	-19040.12	33874.95
77	-19036.29	33873.05
78	-19031.95	33870.85
79	-19027.61	33868.62
80	-19023.30	33866.37
81	-19019.00	33864.08
82	-19014.72	33861.76
83	-19010.45	33859.41
84	-19006.20	33857.04
85	-19001.96	33854.63
86	-18997.75	33852.20
87	-18993.54	33849.73



1	2	3
88	-18989.36	33847.24
89	-18985.19	33844.72
90	-18981.03	33842.16
91	-18976.16	33839.12
92	-18971.30	33836.03
93	-18966.47	33832.90
94	-18961.67	33829.72
95	-18956.89	33826.52
96	-18952.13	33823.27
97	-18947.40	33819.98
98	-18942.70	33816.66
99	-18938.03	33813.29
100	-18933.39	33809.89
101	-18928.77	33806.45
102	-18924.18	33802.97
103	-18919.62	33799.46
104	-18915.09	33795.91
105	-18910.58	33792.32
106	-18906.11	33788.70
107	-18901.67	33785.04
108	-18897.25	33781.34
109	-18892.87	33777.61
110	-18888.51	33773.84
111	-18888.00	33773.42
112	-18897.48	33773.65
113	-20491.76	35116.37
114	-20501.34	35107.49
115	-20500.61	35104.85
116	-20494.18	35097.93
117	-20489.63	35093.03
118	-20494.85	35088.08
119	-20478.46	35070.59
120	-20482.77	35066.41
121	-20463.94	35046.42
122	-20465.03	35045.39
123	-20453.80	35033.46
124	-20452.71	35034.49
125	-20439.06	35020.10
126	-20426.91	35031.34
127	-20414.98	35015.72
128	-20414.10	35014.55
129	-20445.97	34993.31
130	-20420.80	34953.09
131	-20419.30	34950.72
132	-20417.79	34948.36
133	-20416.26	34946.01
134	-20414.71	34943.68

1	2	3
135	-20413.15	34941.35
136	-20411.57	34939.04
137	-20409.97	34936.74
138	-20408.36	34934.45
139	-20410.60	34932.20
140	-20411.19	34927.68
141	-20409.54	34925.41
142	-20407.87	34923.16
143	-20406.18	34920.92
144	-20404.48	34918.69
145	-20402.76	34916.47
146	-20401.02	34914.27
147	-20399.27	34912.08
148	-20397.49	34909.91
149	-20395.72	34907.73
150	-20393.92	34905.58
151	-20392.11	34903.44
152	-20390.28	34901.31
153	-20388.51	34899.20
154	-20386.56	34897.11
155	-20384.70	34895.01
156	-20376.85	34886.36
157	-20349.96	34909.15
158	-20348.56	34907.41
159	-20335.59	34918.22
160	-20319.14	34898.26
161	-20341.92	34878.88
162	-20339.84	34876.89
163	-20333.17	34870.53
164	-20328.50	34867.12
165	-20298.89	34879.66
166	-20215.80	34968.86
167	-20209.99	34962.64
168	-20193.41	34944.81
169	-20187.59	34938.56
170	-20184.79	34942.90
171	-20180.04	34937.76
172	-20171.54	34945.56
173	-20170.26	34944.18
174	-20162.94	34951.09
175	-20163.60	34951.80
176	-20160.82	34955.42
177	-20170.60	34967.16
178	-20169.37	34968.30
179	-20184.98	34984.96
180	-20186.19	34983.91
181	-20196.96	34995.48

1	2	3
182	-20200.76	34991.94
183	-20202.12	34993.35
184	-20209.40	34986.48
185	-20207.44	34984.30
186	-20215.94	34976.38
187	-20213.02	34973.24
188	-20214.35	34972.00
189	-20213.45	34971.04
190	-20243.85	35012.84
191	-20234.87	35003.23
192	-20229.05	35008.67
193	-20237.72	35017.95
194	-20239.88	35020.25
195	-20245.73	35014.85
196	-20653.19	34659.45
197	-20584.66	34717.64
198	-20579.71	34711.81
198	-20277.34	35034.36
199	-20176.68	35104.82
200	-20208.27	35103.20
201	-20290.92	35123.78
202	-20316.22	35100.36
203	-20321.58	35095.40
204	-20332.93	35095.89
205	-20348.01	35112.46
206	-20374.11	35142.54
207	-20392.39	35164.65
208	-20391.70	35175.39
209	-20377.05	35189.20
210	-20368.57	35190.80
211	-20365.52	35189.63
212	-20362.42	35188.56
213	-20359.30	35187.61
214	-20356.14	35186.76
215	-20225.29	35153.96
216	-20229.46	35167.65
217	-20225.06	35185.59
218	-20227.97	35186.30
219	-20216.48	35233.14
220	-20213.61	35232.32
221	-20212.45	35236.32
222	-20211.05	35240.05
223	-20209.36	35243.65
224	-20207.38	35247.10
225	-20178.53	35293.23
226	-20178.26	34928.94
227	-20171.04	34921.15

1	2	3
228	-20169.01	34921.65
229	-20167.08	34922.48
230	-20165.32	34923.62
231	-20163.78	34925.04
232	-20158.37	34930.93
233	-20166.40	34939.83
234	-20270.73	35032.60
235	-20269.47	35037.32
236	-20253.12	35051.17
237	-20235.45	35066.14
238	-20214.17	35072.92
239	-20202.66	35082.67
240	-20207.08	35087.89
241	-20217.55	35079.02
242	-20238.83	35072.24
243	-20275.53	35041.16
244	-20277.34	35034.36
245	-19564.69	34953.04
246	-19563.87	34954.30
247	-19517.75	34924.33
248	-19518.57	34923.08
249	-20250.81	34721.88
250	-20250.60	34723.83
251	-20251.01	34726.02
252	-20252.01	34728.01
253	-20253.51	34729.66
254	-20287.37	34758.83
255	-20290.84	34761.01
256	-20294.85	34761.90
257	-20298.91	34761.39
258	-20302.57	34759.53
259	-20304.30	34758.24
260	-20191.13	35301.37
261	-20220.10	35255.06
262	-20222.67	35250.57
263	-20224.87	35245.88
264	-20226.69	35241.04
265	-20228.12	35236.07
266	-20236.18	35203.24
267	-20238.14	35197.67
268	-20241.15	35192.60
269	-20245.10	35188.22
270	-20249.83	35184.69
271	-20254.33	35181.45
272	-20260.88	35180.71
273	-20266.77	35180.42
274	-20272.61	35181.28



1	2	3
275	-20352.49	35201.31
276	-20358.65	35203.12
277	-20364.65	35205.42
278	-20370.45	35208.19
279	-20376.00	35211.42
280	-20381.28	35215.08
281	-20386.24	35219.16
282	-20390.86	35223.62
283	-20395.11	35228.44
284	-20441.31	35285.26
285	-20445.04	35289.47
286	-20453.19	35301.72
287	-20459.00	35315.26
288	-20463.86	35336.32
289	-20466.84	35355.15
290	-20471.33	35426.99
291	-20471.31	35434.87
292	-20470.25	35442.67
293	-20468.18	35450.27
294	-20465.13	35457.54
295	-20461.16	35464.34
296	-20456.33	35470.56
297	-20450.72	35476.10
298	-20444.44	35480.85
299	-20434.73	35487.25
300	-20435.96	35489.36
301	-20424.50	35496.24
302	-20407.11	35499.90
303	-20412.52	35518.62
304	-20421.29	35512.85
305	-20433.96	35504.37
306	-20457.32	35488.67
307	-20467.88	35483.55
308	-20485.71	35471.29
309	-20496.51	35463.87
310	-20514.73	35452.21
311	-20578.03	35408.84
312	-20403.84	35184.56
313	-20389.65	35197.94
314	-20457.20	35281.03
315	-20466.28	35297.29
316	-20473.39	35314.51
317	-20478.43	35332.44
318	-20481.34	35350.84
319	-20484.62	35349.18
320	-20512.60	35334.77
321	-20452.68	35239.55

1	2	3
322	-20407.43	35188.55
323	-20723.83	35606.43
324	-20723.61	35606.58
325	-20721.54	35603.89
326	-20718.94	35600.29
327	-20640.46	35484.24
328	-20621.83	35456.35
329	-20588.91	35404.76
330	-20580.69	35392.46
331	-20578.30	35393.99
332	-20549.58	35354.48
333	-20535.85	35334.15
334	-20492.72	35272.19
335	-20452.47	35215.15
336	-20436.80	35194.75
337	-20411.93	35163.17
338	-20386.32	35132.20
339	-20359.97	35101.83
340	-20332.90	35072.09
341	-20221.09	34952.21
342	-20220.78	34952.50
343	-20203.66	34935.38
344	-20203.13	34935.82
345	-20183.87	34915.69
346	-20162.55	34894.00
347	-20152.00	34883.26
348	-20150.52	34883.90
349	-20124.77	34858.74
350	-20100.94	34836.26
351	-20093.99	34833.77
352	-20045.98	34787.79
353	-20039.37	34783.58
354	-20024.85	34770.90
355	-19988.08	34742.80
356	-19954.78	34715.54
357	-19953.02	34710.60
358	-19917.59	34681.80
359	-19904.13	34670.34
360	-19869.53	34641.59
361	-19868.70	34642.61
362	-20081.81	34987.19
363	-20086.72	34982.19
364	-20098.12	34970.42
365	-20103.28	34964.88
366	-20108.21	34959.15
367	-20112.92	34953.22
368	-20117.39	34947.12

1	2	3
369	-20119.58	34940.69
370	-20122.49	34934.55
371	-20126.07	34928.78
372	-20130.28	34923.45
373	-20138.79	34913.84
374	-20140.46	34911.55
375	-20141.67	34908.97
376	-20142.38	34906.22
377	-20142.55	34903.38
378	-20142.18	34900.56
379	-20141.29	34897.86
380	-20139.90	34895.37
381	-20138.07	34893.20
382	-20105.10	34860.79
383	-20096.90	34854.13
384	-20080.70	34840.96
385	-20009.52	34783.09
386	-19986.09	34767.57
387	-19963.25	34750.73
388	-19956.18	34747.06
389	-19916.36	34716.27
390	-19873.45	34680.54
391	-19841.40	34655.23
392	-19473.72	34612.11
393	-19469.80	34618.54
394	-19437.04	34672.32
395	-19432.77	34672.20
396	-19123.96	34881.80
397	-19122.56	34877.42
398	-19101.14	34884.43
399	-19098.44	34886.25
400	-19082.46	34891.06
401	-19072.44	34894.09
402	-19066.01	34897.57
403	-19066.83	34900.13
404	-19490.05	34414.24
405	-19364.09	34354.36
406	-19365.37	34351.66
407	-19299.71	34318.78
408	-19264.55	34301.66
409	-19221.19	34280.87
410	-19196.55	34271.07
411	-19162.90	34259.39
412	-19149.65	34254.79
413	-19106.95	34237.66
414	-19089.32	34230.59
415	-19089.97	34228.98

1	2	3
416	-18997.40	34190.22
417	-18916.53	34156.35
418	-18918.02	34151.13
419	-18933.56	34132.57
420	-18836.10	34076.64
421	-18622.84	33993.36
422	-18591.99	33980.90
423	-18576.16	33974.51
424	-18571.10	33987.23
425	-18600.64	34023.86
426	-18604.92	34023.60
427	-18604.34	34014.01
428	-18594.75	34014.59
429	-18595.18	34021.67
430	-18586.96	34018.38
431	-18586.61	34015.82
432	-18582.14	34016.44
433	-19023.78	33825.62
434	-19024.42	33824.48
435	-19033.25	33829.37
436	-19042.15	33834.12
437	-19051.12	33838.73
438	-19060.16	33843.20
439	-19069.26	33847.54
440	-19078.43	33851.74
441	-19087.67	33855.80
442	-19096.96	33859.71
443	-19101.43	33861.47
444	-19105.95	33863.09
445	-19110.52	33864.56
446	-19115.14	33865.88
447	-19142.75	33873.32
448	-19144.56	33873.82
449	-19146.35	33874.36
450	-19148.14	33874.92
451	-19149.91	33875.52
452	-19180.12	33886.00
453	-19189.68	33888.87
454	-19199.45	33890.94
455	-19209.36	33892.20
456	-19213.99	33892.39
457	-19219.34	33892.62
458	-19229.32	33892.21
459	-19239.23	33890.98
460	-19249.07	33888.90
461	-19258.57	33886.06
462	-20561.21	34689.74



1	2	3
463	-20558.39	34686.70
464	-20599.48	34653.48
465	-19814.14	34253.45
466	-19793.73	34261.09
467	-19787.31	34254.75
468	-19773.85	34244.10
469	-19759.29	34235.01
470	-19690.31	34197.06
471	-19812.50	34380.14
472	-19806.74	34349.37
473	-19803.32	34335.46
474	-19721.62	34526.58
475	-19651.29	34480.92
476	-19784.25	34297.16
477	-19775.23	34286.05
478	-19765.03	34275.99
479	-19753.79	34267.12
480	-19741.64	34259.54
481	-19686.61	34229.27
482	-19685.39	34228.72
483	-19684.10	34228.39
484	-19682.77	34228.28
485	-19681.44	34228.39
486	-19626.15	34350.21
487	-19622.23	34347.92
488	-19613.93	34343.07
489	-19609.82	34339.92
490	-19603.44	34335.03
503	-19575.62	34425.25
511	-20234.37	34966.44
512	-20255.56	34989.17
513	-20395.52	34830.39
514	-20397.11	34832.09
515	-20373.92	34853.67
516	-20371.02	34850.43
517	-20361.76	34840.12
518	-20367.64	34834.65
519	-18646.95	34000.00
520	-18623.93	33990.68
521	-19417.12	34336.48
522	-19379.29	34317.11
523	-19377.51	34316.19
524	-19376.60	34317.97
525	-19364.16	34311.55
526	-19365.07	34309.78
527	-19363.29	34308.86
528	-19340.80	34297.27

1	2	3
529	-19575.83	34437.91
530	-19571.33	34434.72
531	-19575.38	34428.28
532	-19806.28	34590.88
533	-19551.82	34411.92
534	-19551.17	34412.86
535	-19528.67	34398.95
536	-20782.21	35321.08
537	-20781.14	35324.45
538	-20781.02	35324.83
539	-20793.30	35328.50
540	-20794.33	35324.74
541	-20800.78	35326.59
542	-20799.70	35330.23
543	-20810.56	35333.46
544	-20811.62	35329.79
545	-20781.40	35367.07
546	-20781.39	35367.47
547	-20781.46	35370.97
548	-20793.58	35370.92
549	-20793.55	35367.16
550	-20799.80	35367.05
551	-20799.82	35370.99
552	-20811.41	35371.01
553	-20811.52	35367.44
554	-20811.52	35367.04
555	-19914.23	35327.90
556	-19914.57	35328.11
557	-19917.55	35329.86
558	-19924.65	35319.20
559	-19921.45	35317.07
560	-19925.32	35311.30
561	-19926.92	35312.71
562	-19926.10	35313.54
563	-19926.39	35313.82
564	-19928.10	35315.13
565	-19947.13	35295.67
566	-19943.79	35292.48
567	-19912.64	35262.39
568	-19908.21	35260.61
569	-19897.23	35285.88
570	-19897.60	35286.04
571	-19899.70	35286.91
572	-19900.43	35285.15
573	-19902.45	35286.04
574	-19898.56	35292.06
575	-19895.21	35290.50

1	2	3
576	-19889.48	35301.35
577	-19889.83	35301.54
578	-19892.85	35303.07
579	-19872.11	35151.75
580	-19873.80	35152.71
581	-19873.85	35152.63
582	-19890.42	35161.85
583	-19889.83	35162.90
584	-19899.61	35168.39
585	-19900.44	35166.91
586	-19903.25	35168.48
587	-19904.43	35166.37
588	-19901.63	35164.79
589	-19902.37	35163.47
590	-19892.59	35157.98
591	-19892.09	35158.86
592	-19875.60	35149.66
593	-19873.90	35148.60
594	-19891.63	35117.50
595	-19893.31	35118.46
596	-19893.37	35118.37
597	-19910.00	35127.77
598	-19909.60	35128.46
599	-19918.80	35133.63
600	-19919.42	35132.52
601	-19922.43	35134.21
602	-19923.59	35132.16
603	-19920.58	35130.46
604	-19921.27	35129.23
605	-19912.08	35124.06
606	-19911.51	35125.08
607	-19895.09	35115.45
608	-19895.16	35115.34
609	-19893.42	35114.35
610	-19570.51	34914.42
611	-19579.91	34920.53
612	-19581.82	34917.67
613	-19582.04	34917.33
614	-19572.67	34911.23
615	-19568.12	34907.33
616	-19546.51	34893.33
617	-19544.02	34897.16
618	-19561.38	34908.55
619	-19562.50	34906.68
620	-19566.84	34909.50
621	-19567.06	34909.17
622	-19552.76	34942.64

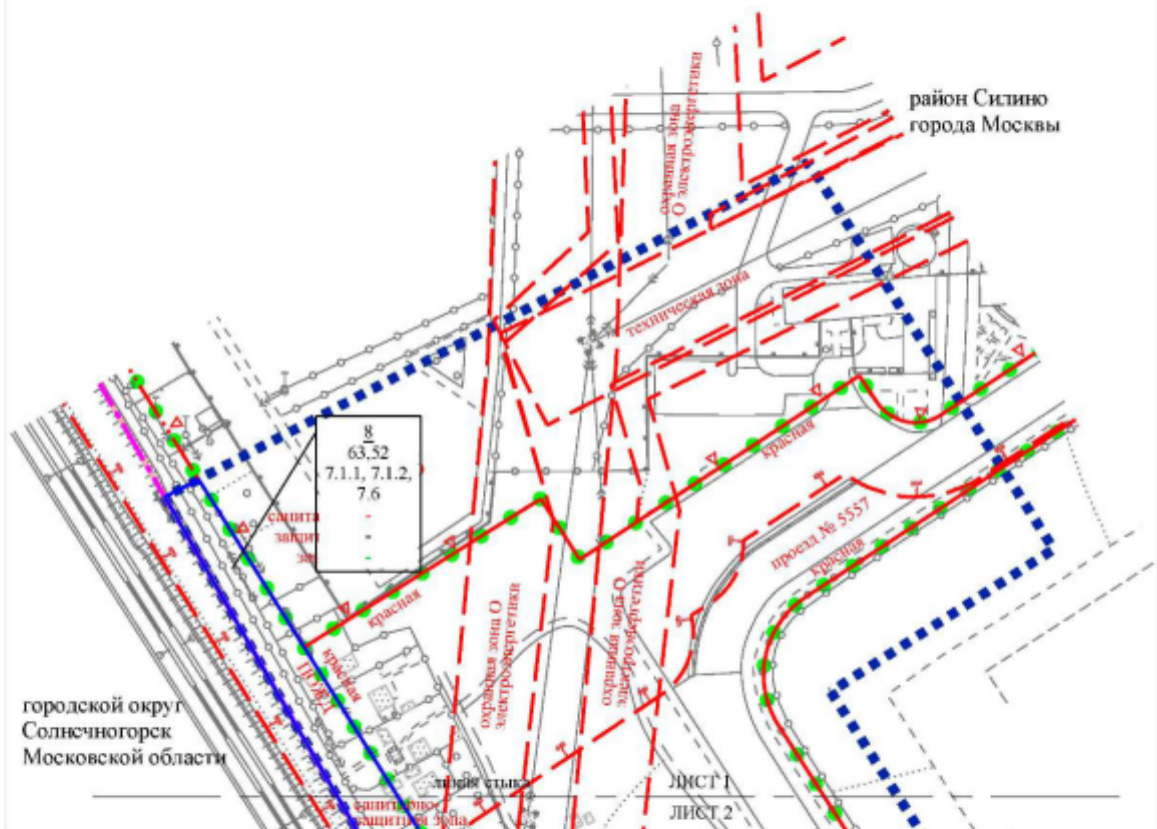
1	2	3
623	-19562.13	34948.74
624	-19562.35	34948.40
625	-19564.11	34945.54
626	-19554.82	34939.41
627	-19548.72	34938.02
628	-19544.42	34935.24
629	-19545.53	34933.37
630	-19527.90	34921.89
631	-19525.37	34925.79
632	-19547.28	34940.06
633	-19548.50	34938.36
634	-19439.47	34655.30
635	-19433.01	34665.94
636	-19436.31	34667.88
637	-19442.70	34657.23
638	-19446.05	34653.00
639	-19454.08	34639.78
640	-19460.26	34629.50
641	-19456.41	34627.47
642	-19444.77	34646.56
643	-19446.59	34647.68
644	-19444.08	34651.82
645	-19417.63	34635.93
646	-19420.20	34631.86
647	-19421.98	34632.91
648	-19433.68	34613.51
649	-19429.79	34611.21
650	-19415.63	34634.70
651	-19413.44	34639.59
652	-19407.07	34650.23
653	-19410.35	34652.12
654	-19416.75	34641.56
655	-19116.52	34922.86
656	-19128.31	34919.13
657	-19127.12	34915.51
658	-19115.36	34919.28
659	-19110.49	34923.17
660	-19105.58	34924.67
661	-19104.93	34922.63
662	-19084.90	34929.13
663	-19086.26	34933.50
664	-19111.21	34925.48
665	-19105.91	34889.79
666	-19117.91	34886.13
667	-19116.80	34882.59
668	-19104.80	34886.21
669	-19099.03	34887.17

1	2	3
670	-19074.05	34894.71
671	-19075.32	34899.07
672	-19095.34	34893.00
673	-19094.75	34891.04
674	-19099.75	34889.48
Устанавливаемые красные линии территорий общего пользования		
215	-20225.29	35153.96
216	-20229.46	35167.65
675	-20132.72	35144.50
676	-20142.10	35136.03
677	-20144.63	35133.74
Устанавливаемые красные линии объектов дорожно-мостового строительства		
157	-20349.96	34909.15
158	-20348.56	34907.41
159	-20335.59	34918.22
160	-20319.14	34898.26
161	-20341.92	34878.88
162	-20339.84	34876.89
486	-19626.15	34350.21
487	-19622.23	34347.92
488	-19613.93	34343.07
489	-19609.82	34339.92
490	-19603.44	34335.03
491	-19602.93	34335.93
492	-19600.80	34339.55
493	-19598.66	34343.16
494	-19598.08	34344.12
495	-19597.64	34344.86
496	-19596.90	34346.09
497	-19596.43	34346.86
498	-19595.96	34347.65
499	-19595.34	34348.67
500	-19594.79	34349.57
501	-19589.76	34357.83
502	-19555.54	34414.00
503	-19575.62	34425.25
504	-19608.84	34370.71
505	-19610.31	34368.28
506	-19612.52	34364.61
507	-19614.71	34360.92
508	-19616.88	34357.23
509	-19619.04	34353.52
510	-19622.37	34355.60
511	-20234.37	34966.44
512	-20255.56	34989.17

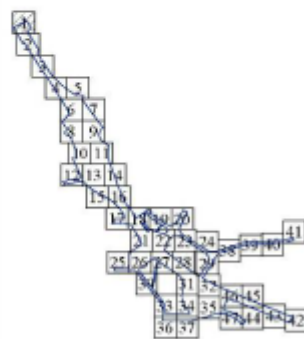


Чертеж "Планировочная организация территории  
с границами зон планируемого размещения  
объектов капитального строительства"

Масштаб 1:2000  
район Ситино города Москвы  
городской округ Солнечногорск Московской области  
Лист 1 из 47



УСЛОВНЫЕ ОБОЗНАЧЕНИЯ:



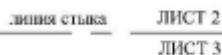
**ГРАНИЦЫ:**  
 ■■■■■ границы территории  
 — границы города Москвы  
 — границы территории  
 ●●●●● существующих и планируемых зон зон планируемой структуры

**ЛИНИИ ГРАДОСТРОИТЕЛЬНОГО РЕГУЛИРОВАНИЯ:**  
**СУЩЕСТВУЮЩИЕ:**  
 — красные линии улично-дорожной сети  
 — границы санитарно-защитных зон (устраиваемых)  
 — границы охраняемых зон объектов электроснабжения  
 — границы объектов природного комплекса города Москвы  
 — границы технических зон инженерных коммуникаций и сооружений  
 — границы полос отвода жилых дорог

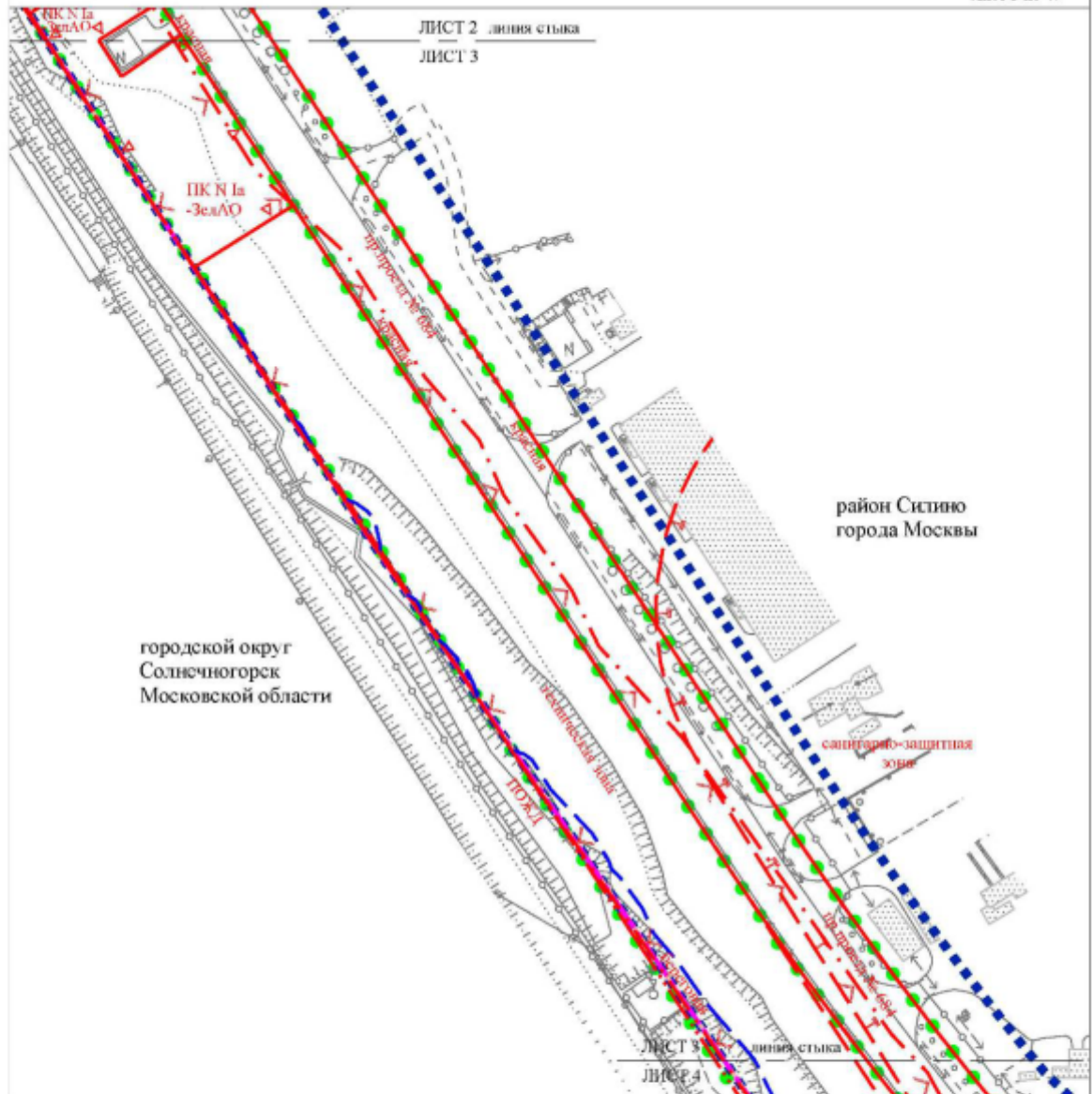
**ЗАСТРОЙКА:**  
 ■■■■■ существующая

8 номер участка территории  
 63,52 площадь участка территории (га)  
 7.1.1, 7.1.2, 7.6 код вида разрешенного использования земельного участка и объектов капитального строительства  
 — плотность застройки участка (тыс. кв. м/га)  
 — высота зданий, строений, сооружений (м)  
 — максимальный процент застройки (%)

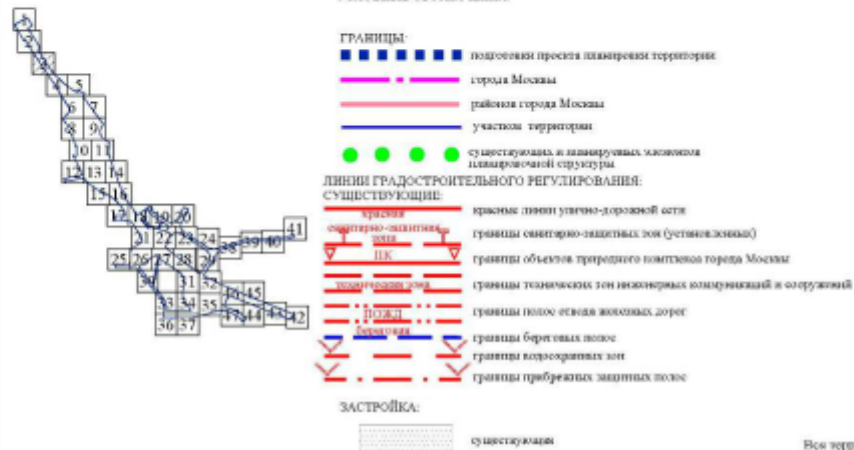
Вся территория в границах пригородной территории



Масштаб 1:2000  
район Ситино города Москвы  
городской округ Солнечногорск Московской области  
Лист 3 из 47




#### УСЛОВНЫЕ ОБОЗНАЧЕНИЯ:



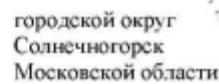
Вся территория в границах природоохранной территории

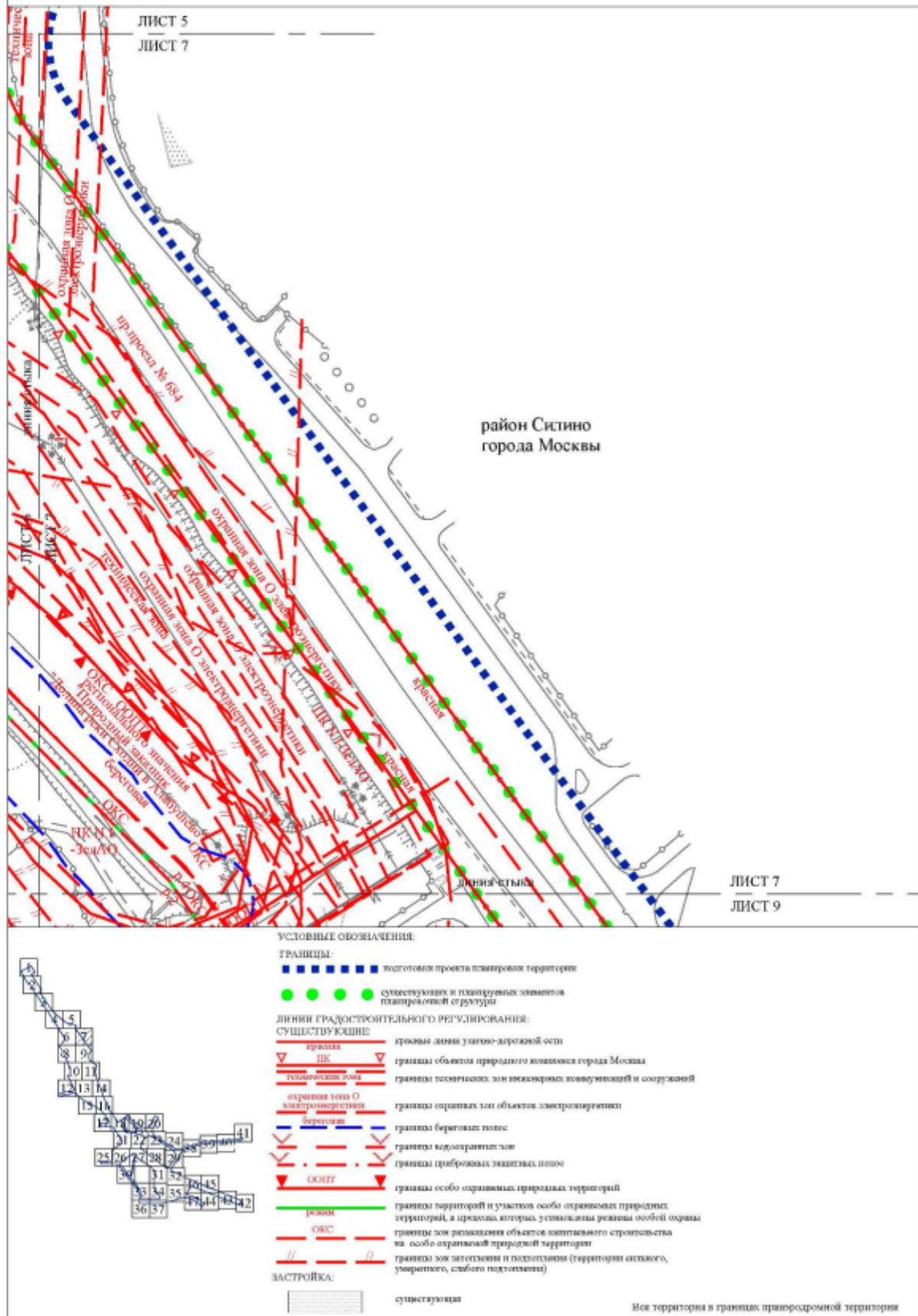











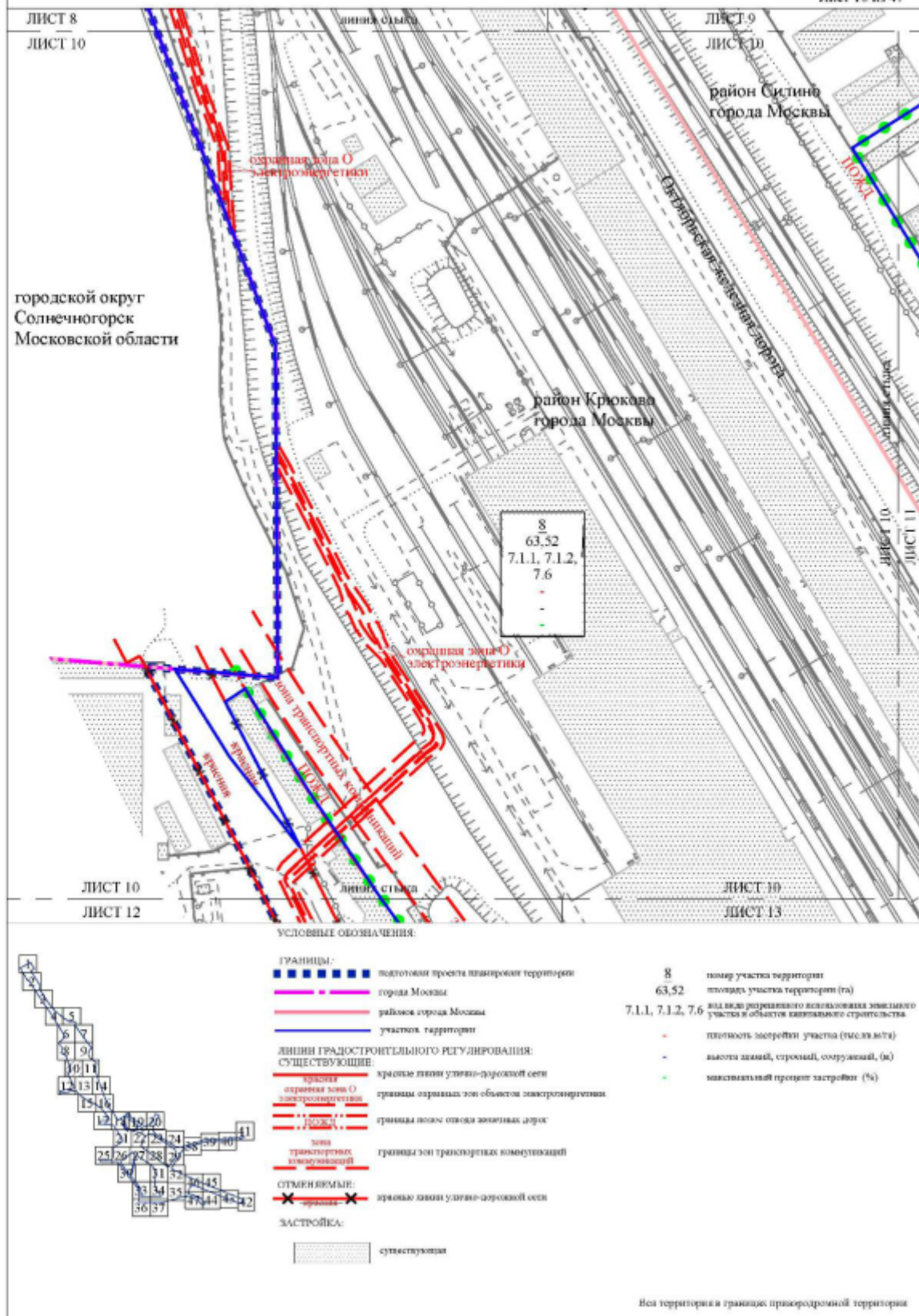






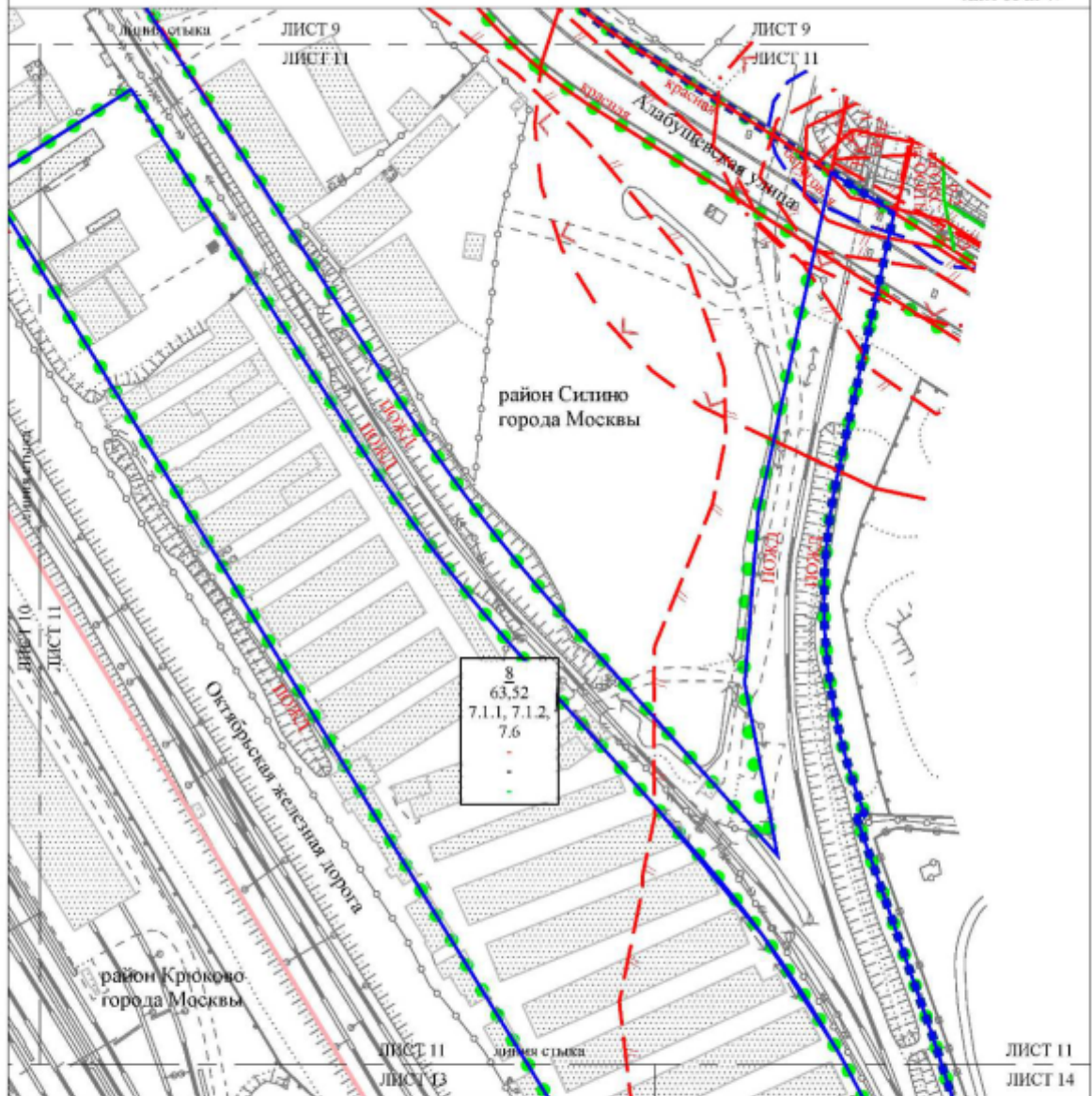


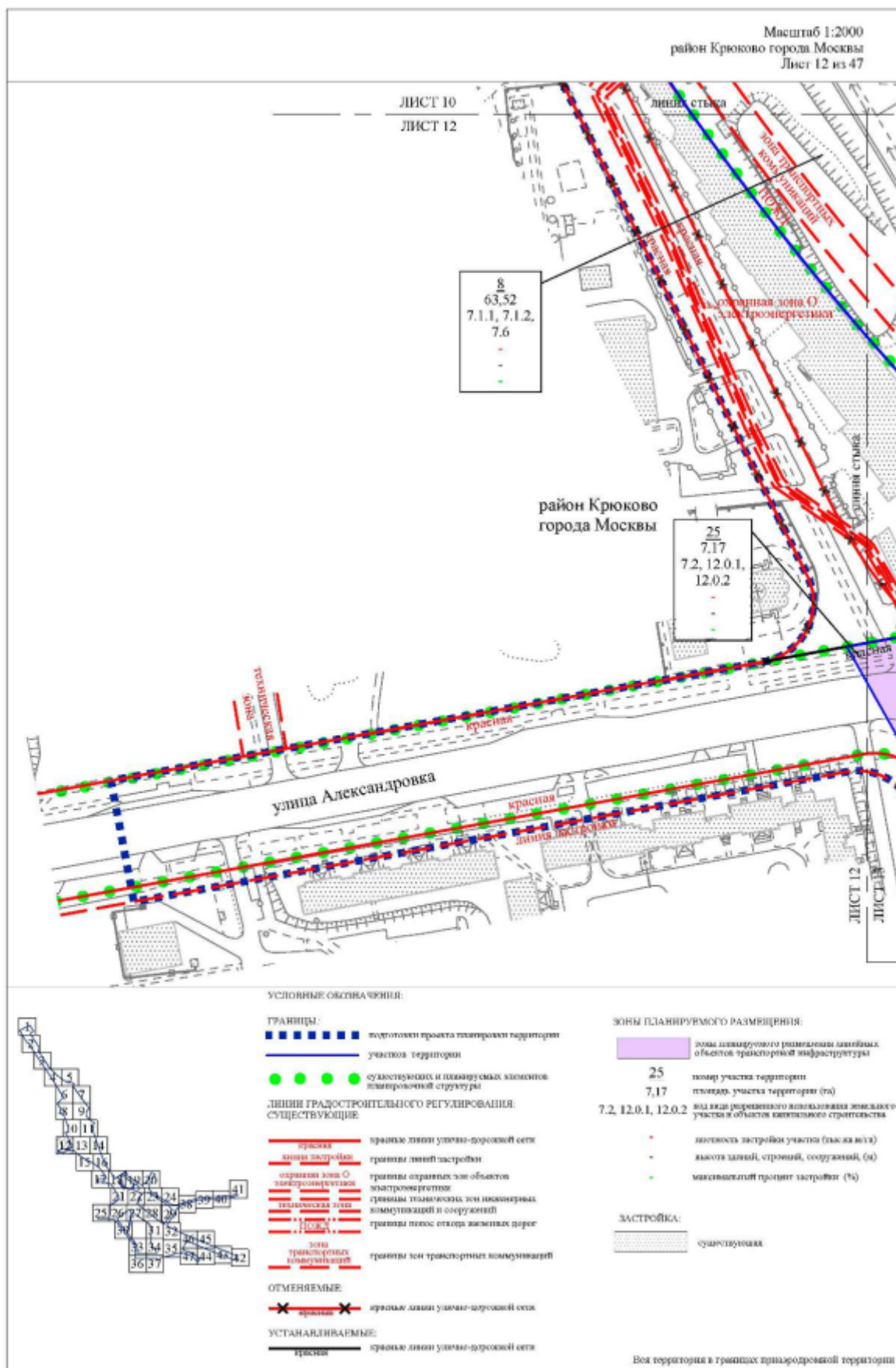




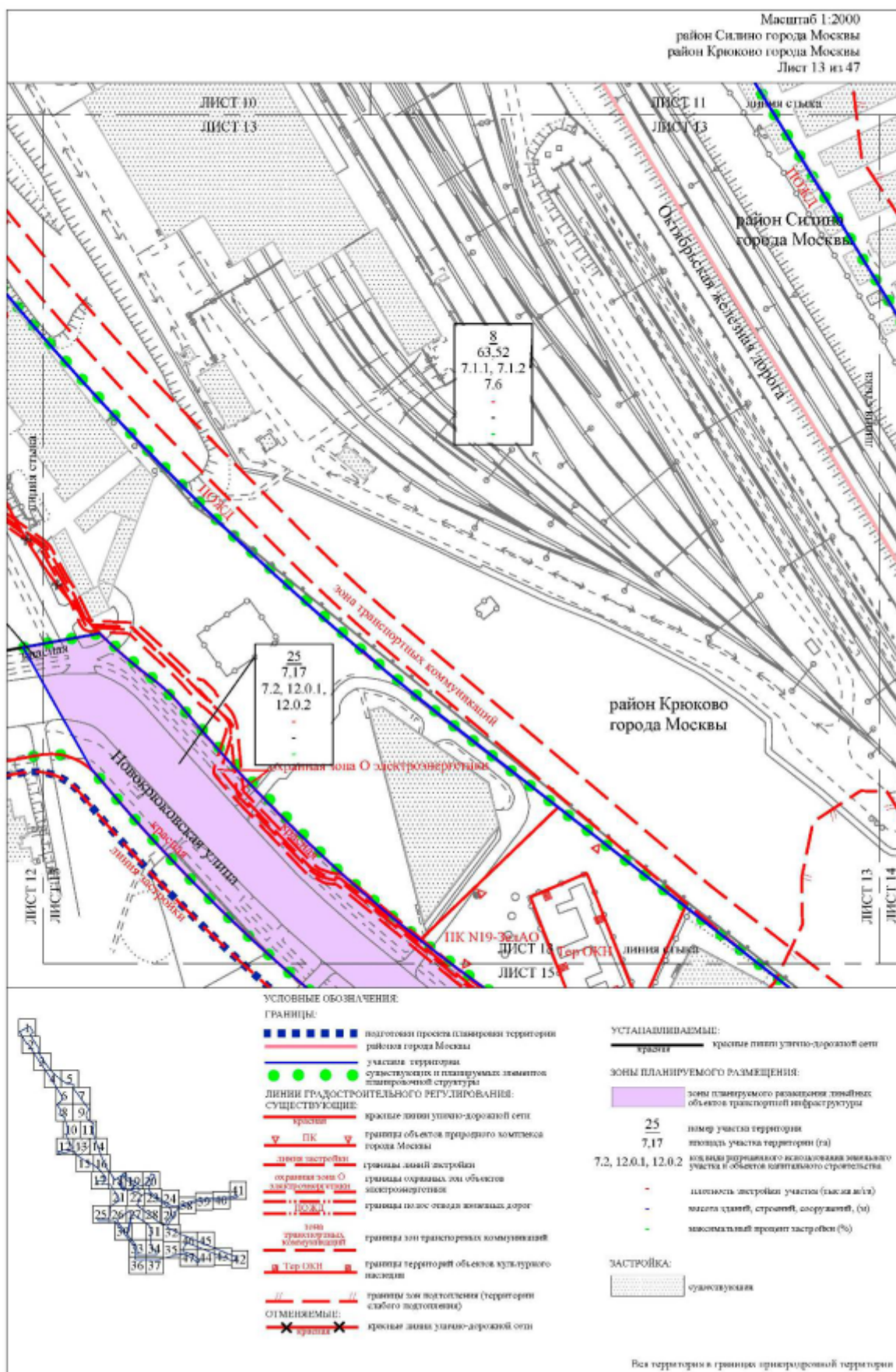


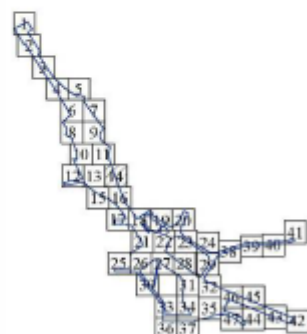
Масштаб 1:2000  
район Ситино города Москвы  
район Крюково города Москвы  
Лист 11 из 47









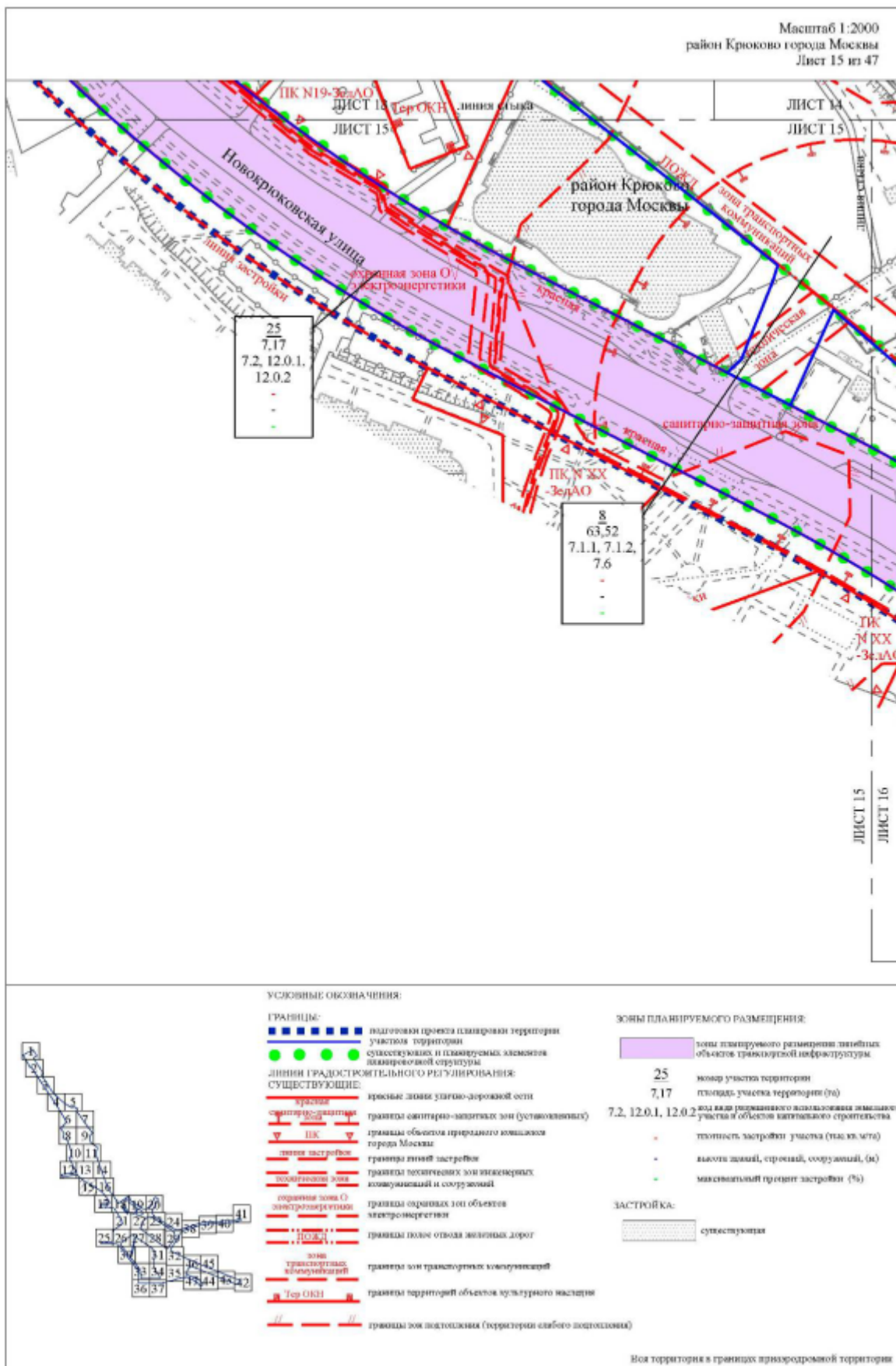


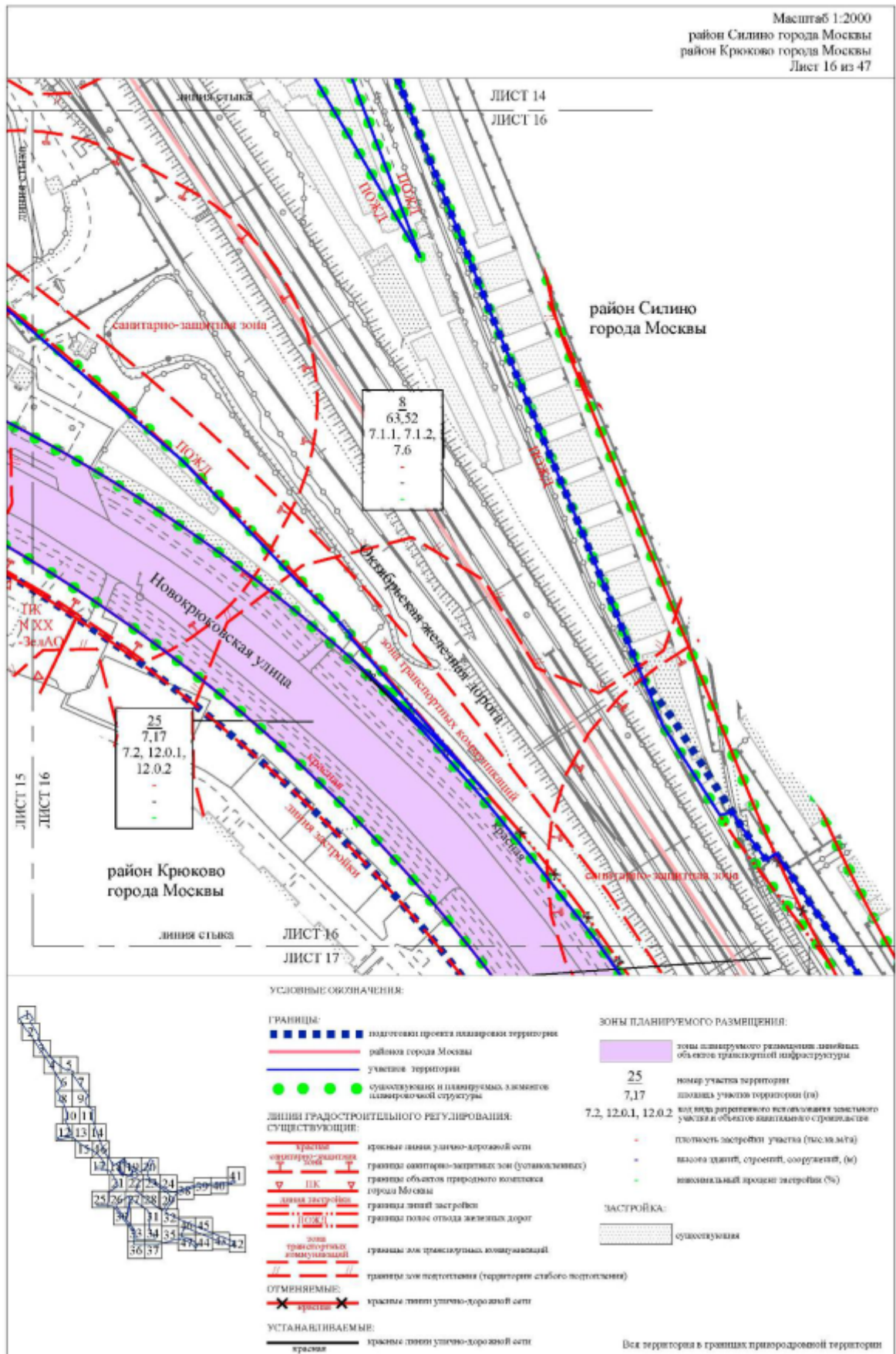
- ГРАНИЦЫ:**
- подготовлен провоста планировочной территории
  - районов города Москвы
  - участков территории
- ЛИНИИ ГРАДОСТРОИТЕЛЬНОГО РЕГУЛИРОВАНИЯ:**
- существовавшая и планируемая, элемент планировочной структуры
- СУЩЕСТВУЮЩИЕ:**
- границы полос отвода железных дорог
  - границы зон подтопления (территории слабого подтопления)
- ЗАСТРОЙКА:**
- существующая

- |                   |  |
|-------------------|--|
| 8                 | номер участка территории   |
| 63,52             | площадь участка территории (м <sup>2</sup> )   |
| 7.1.1, 7.1.2, 7.6 | код типа разрешенного использования земельного участка и объектов капитального строительства |
| -                 | плотность застройки участка (тыс.м <sup>2</sup> /га)   |
| -                 | высота зданий, строений, сооружений, (м)   |
| -                 | максимальный процент застройки (%)   |

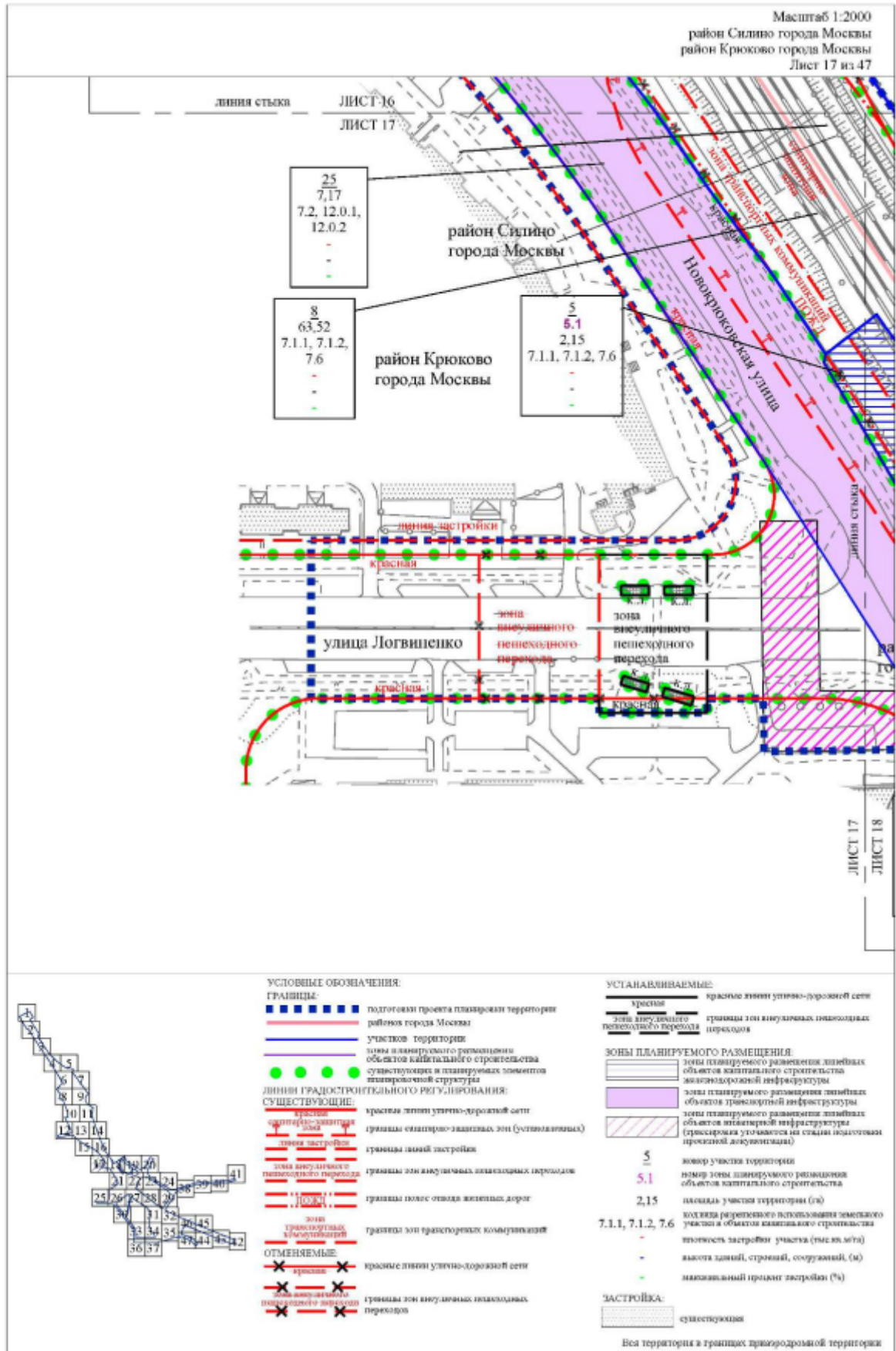
Вся территория в границах приаэродромной территории

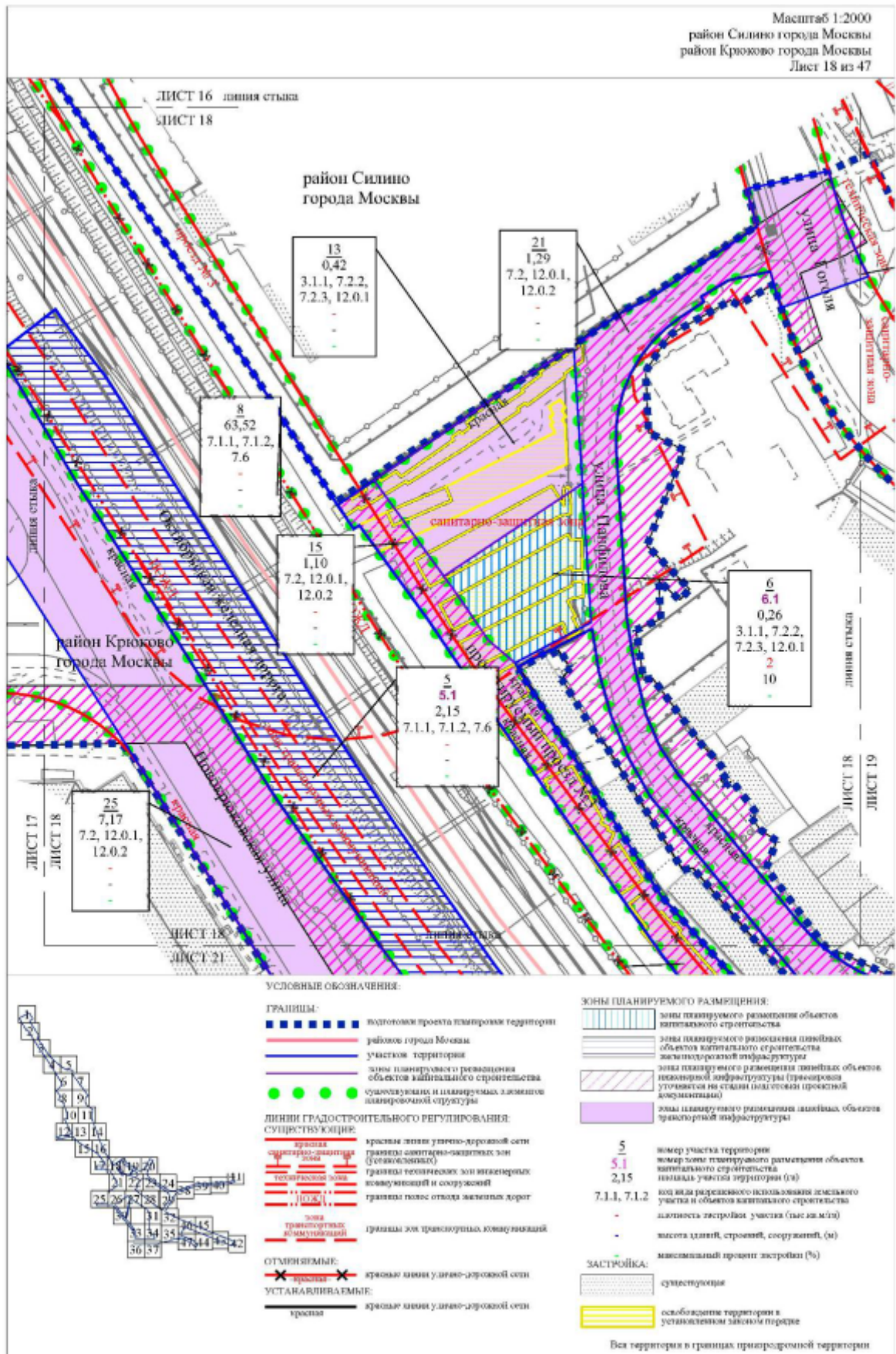




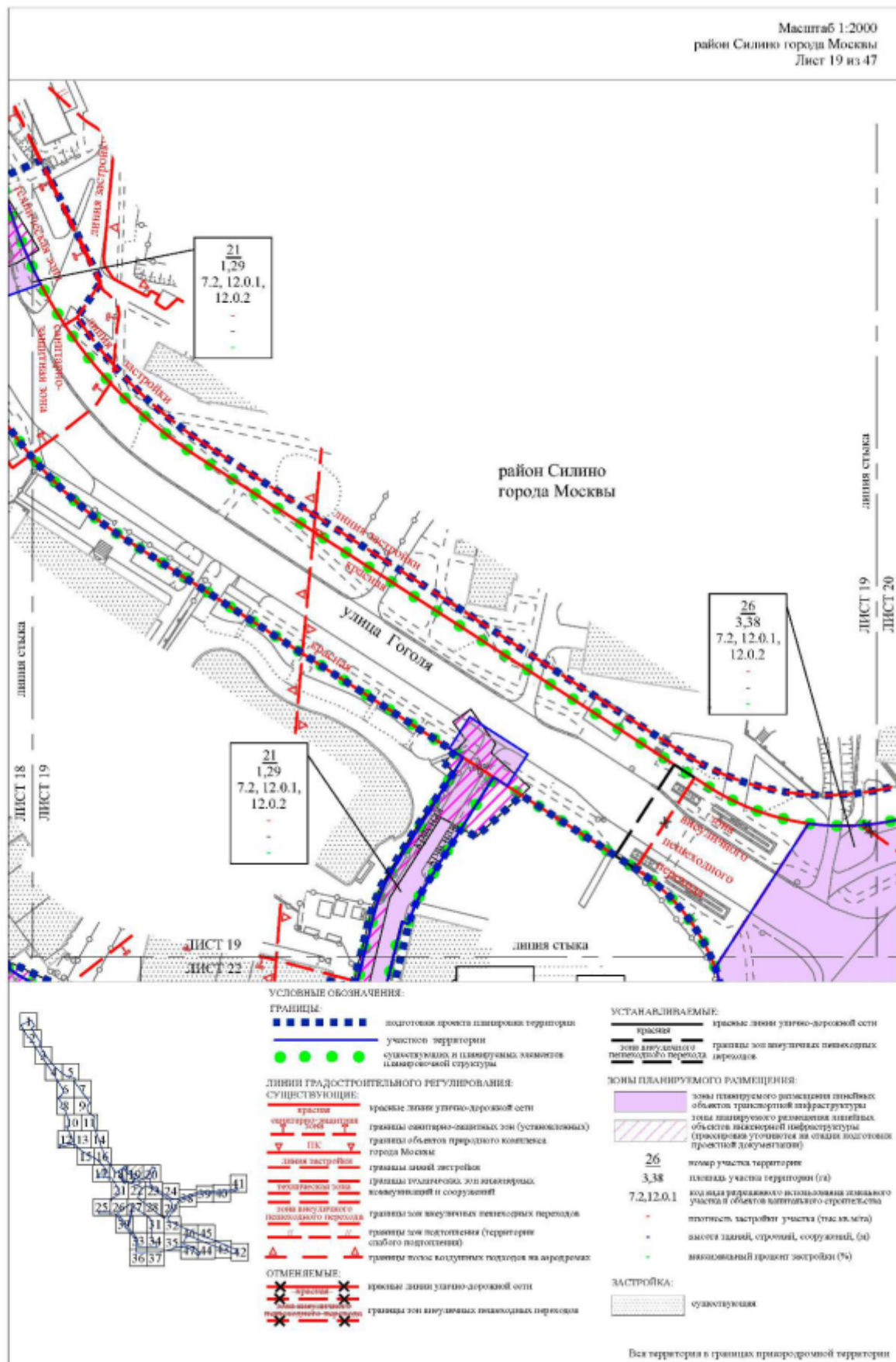














-  подготовкой проекта планировки территории
-  районом города Москвы
-  участком территории
-  существующим и планируемым элементом планировочной структуры

## ЛИНИИ ГРАДОСТРОИТЕЛЬНОГО РЕГУЛИРОВАНИЯ

- СУЩЕСТВУЮЩИЕ:
- |   |                                     |
|---|-------------------------------------|
|  | красные линии улицы-дорожной сети   |
|  | границы паводка застройки           |
|  | границы зон инженерных коммуникаций |

COMPLIMENTS

- |   |  |
|---|--|
|  | трещины в конструкциях несущих элементов |
|  | трещины в конструкциях несущих элементов |
| <b>УСТАНОВЛИВАЕМЫЕ</b>  |  |
|  | кресты                                   |
|  | кресты являющиеся частью сетки           |
|  | трещины в конструкциях несущих элементов |

## ЗОНЫ ПЛАНИРУЕМОГО РАЗМЕЩЕНИЯ:

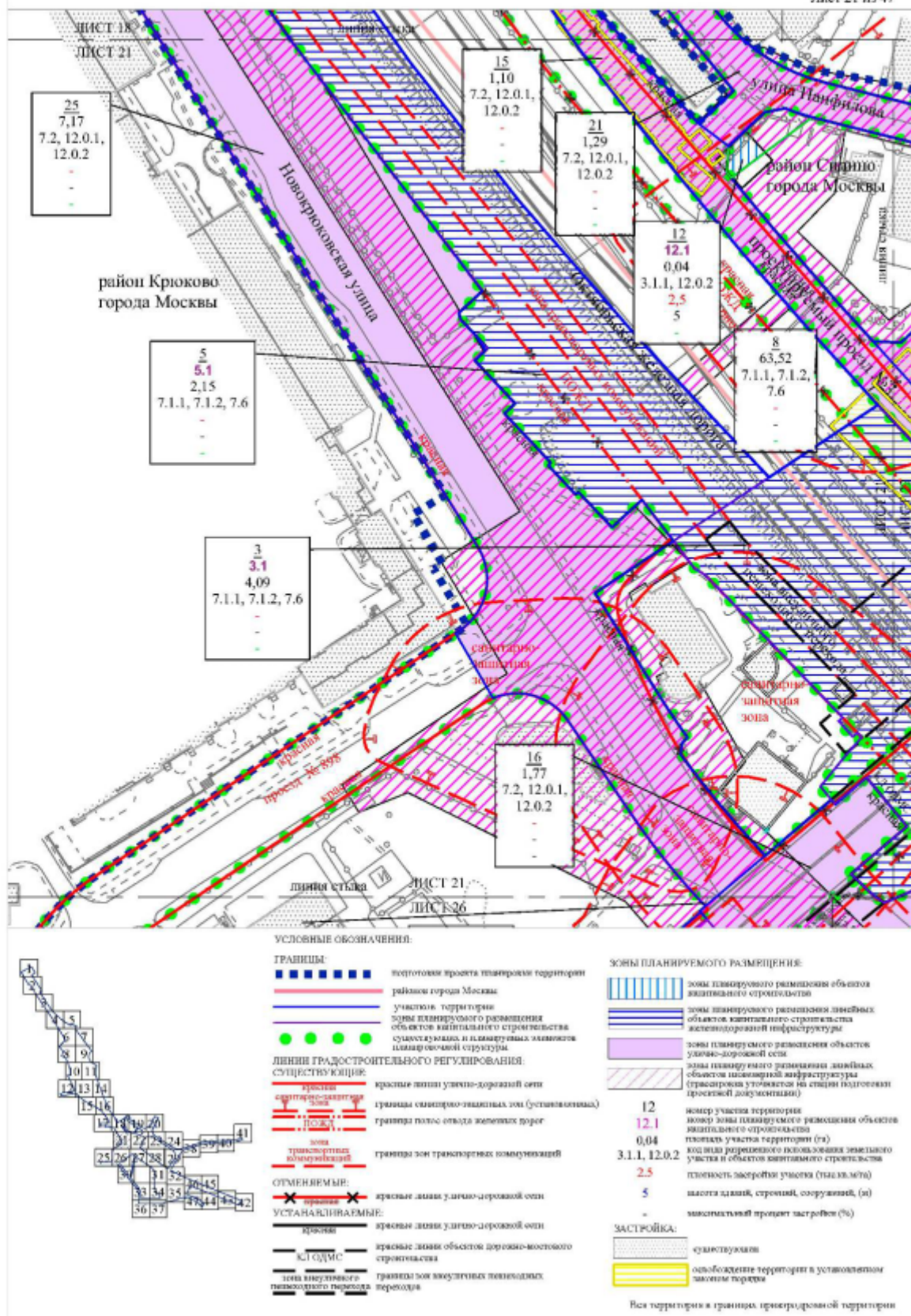
- |              |   |
|--------------|---|
|              | зона планируемого размещения линейных объектов транспортной инфраструктуры                      |
| 26           | номер участка территории  |
| 3,38         | площадь участка территории (га)   |
| 7,2, 12,0, 1 | коэффициент рискованного использования земельного участка в объектах капитального строительства |
| -            | плотность застройки участка (тысяч м <sup>2</sup> /га)  |
| -            | высота зданий, строений, сооружений, (м)  |
| -            | максимальный процент застройки (%)  |

**ЗАСТРОЙКА:**

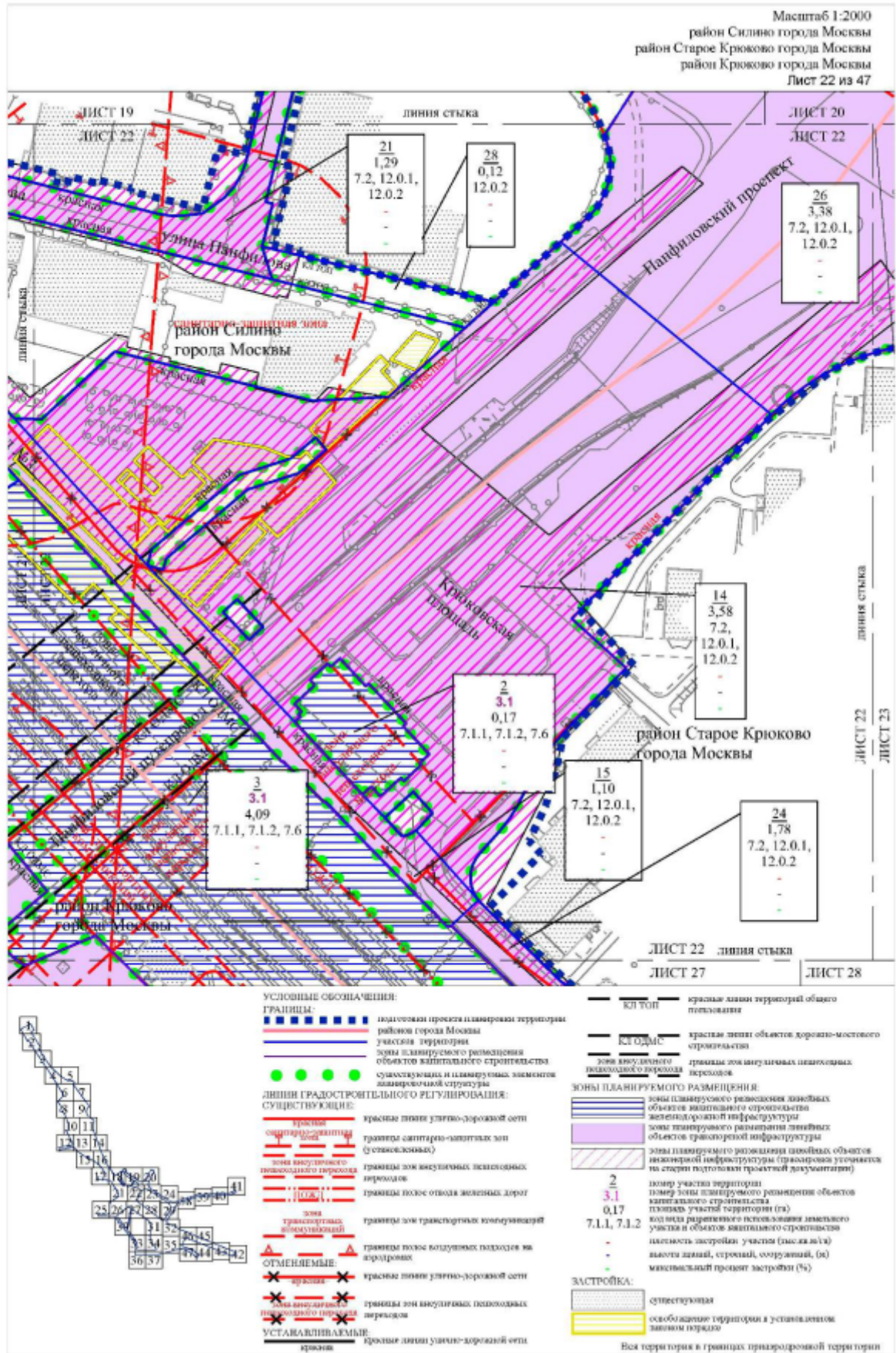
- существующая

Вся территория в границах природоохранной территории

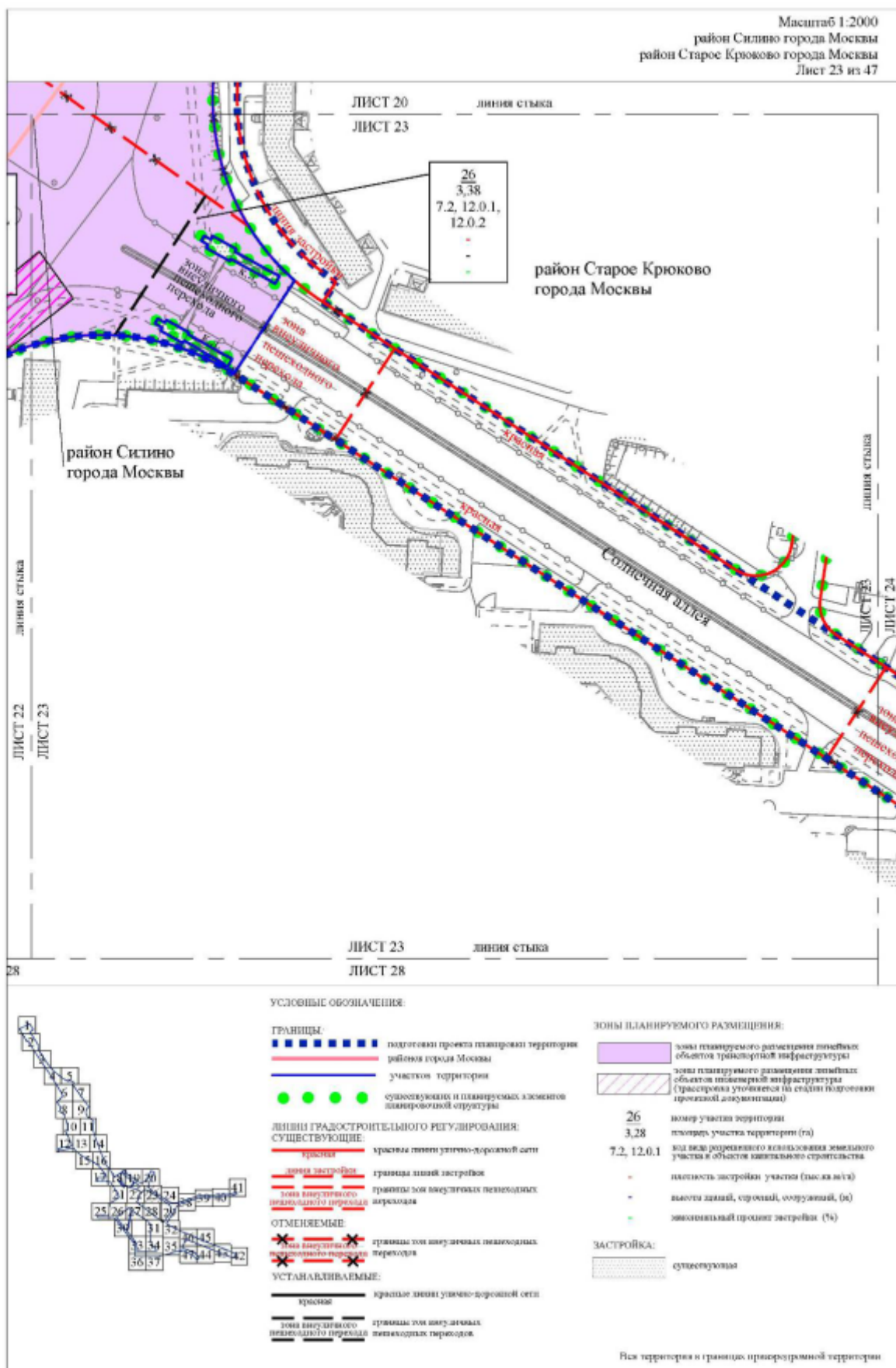


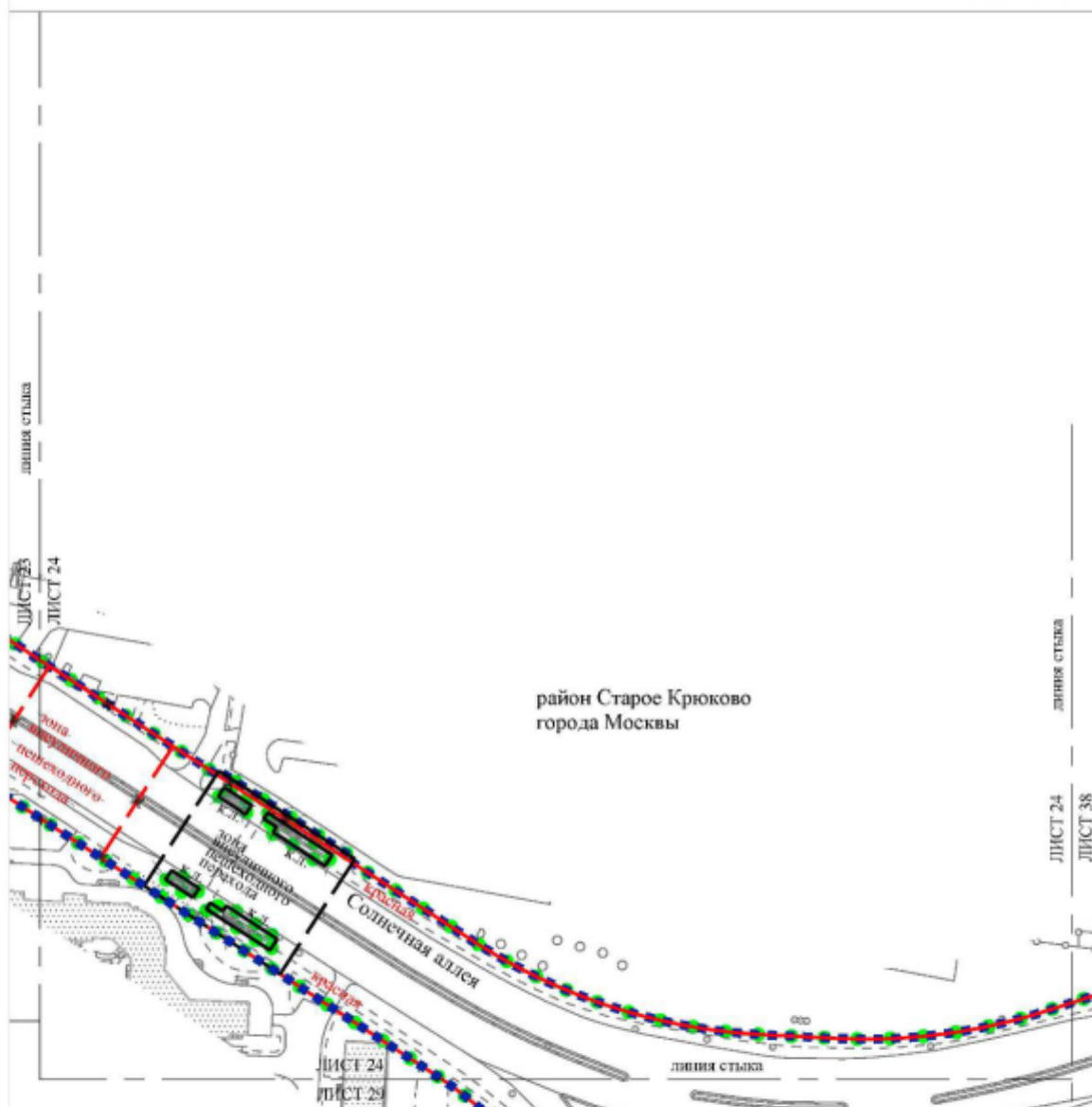




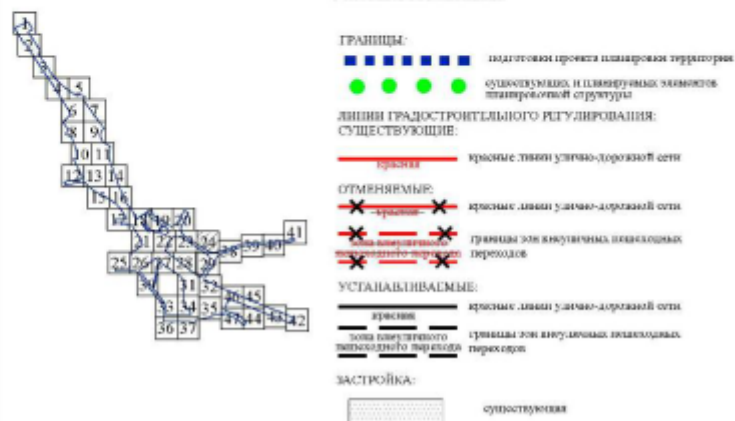




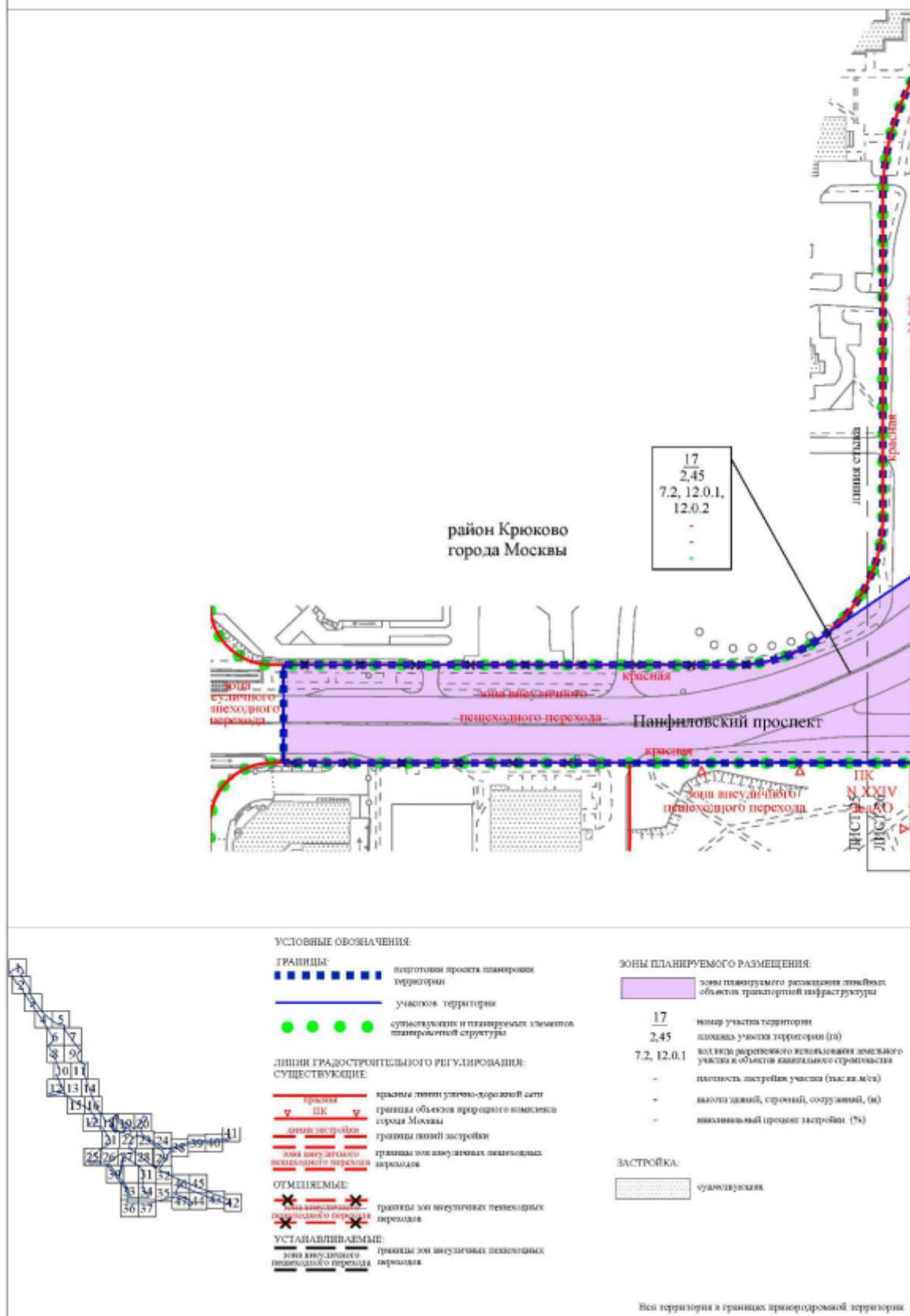


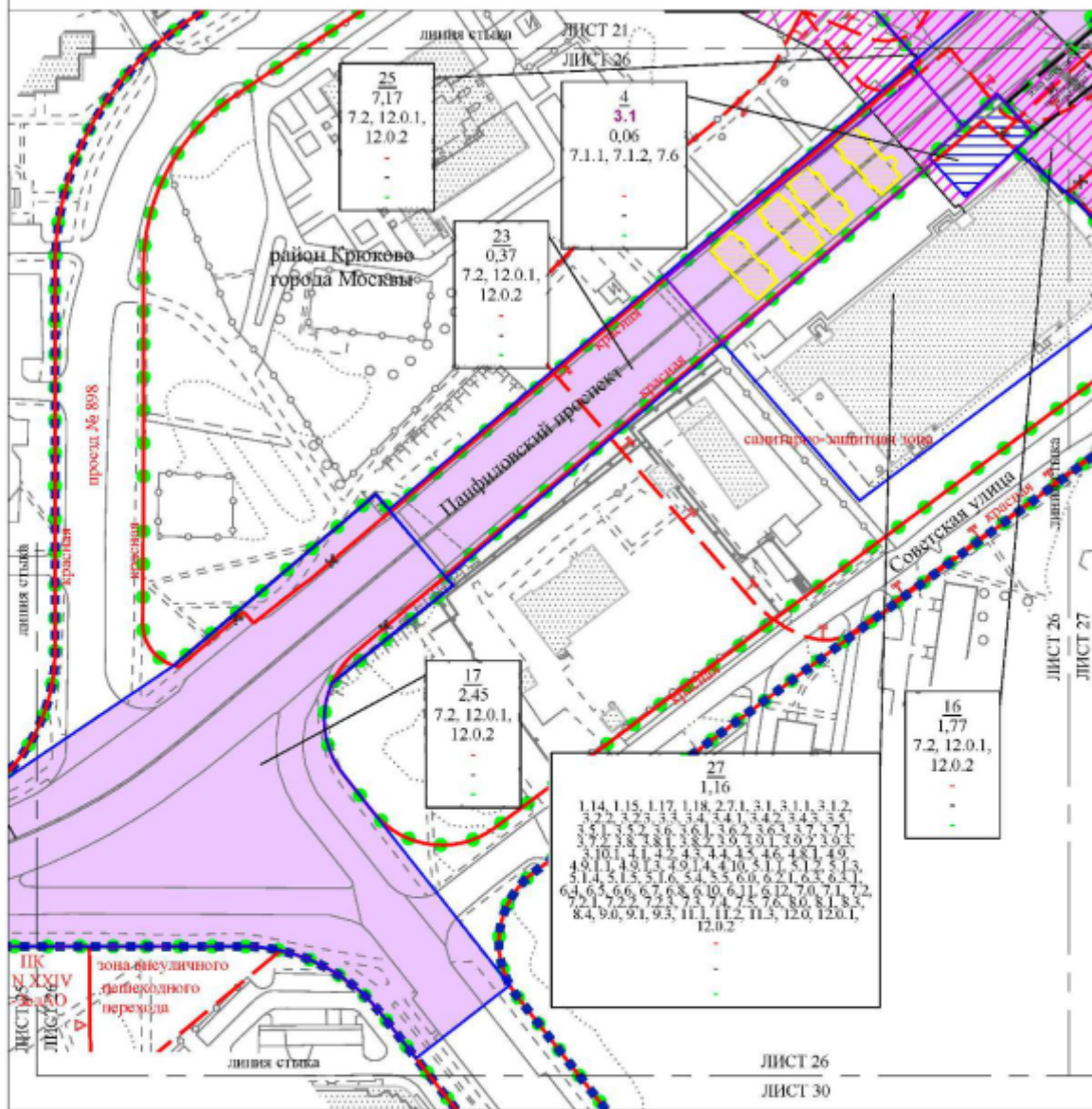


УСЛОВНЫЕ ОБОЗНАЧЕНИЯ:

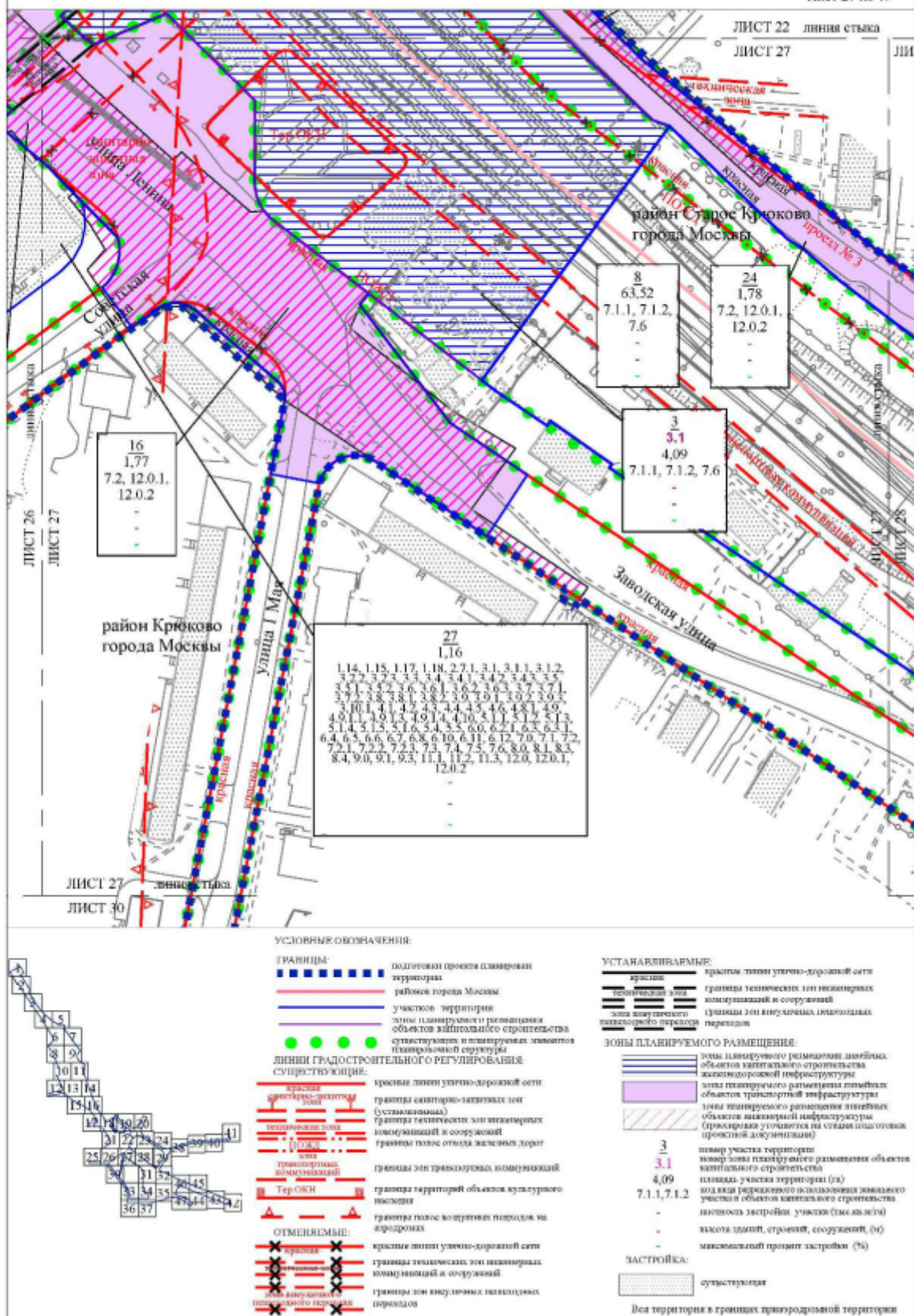



Вся территория и границы природоохранной территории







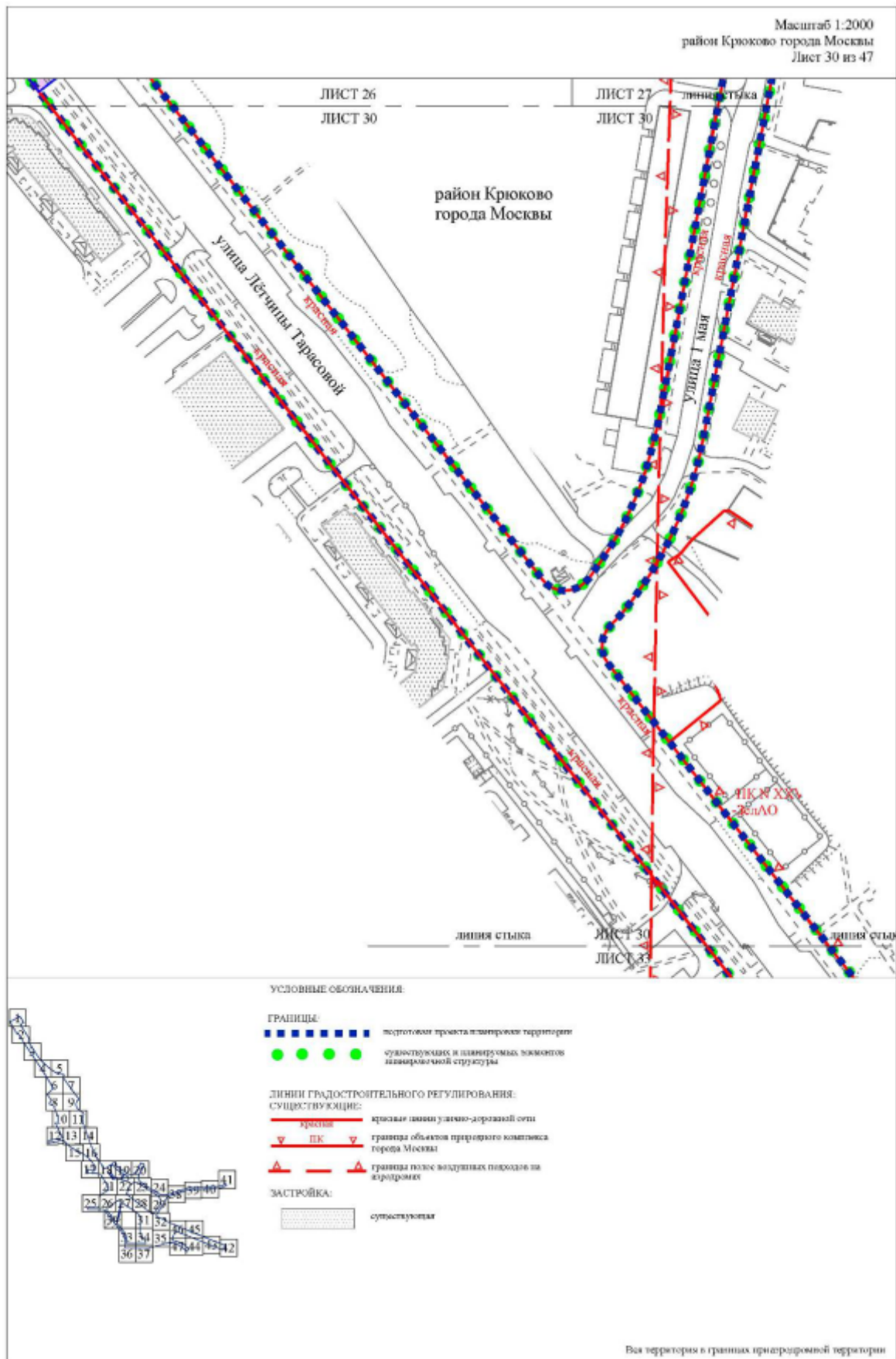




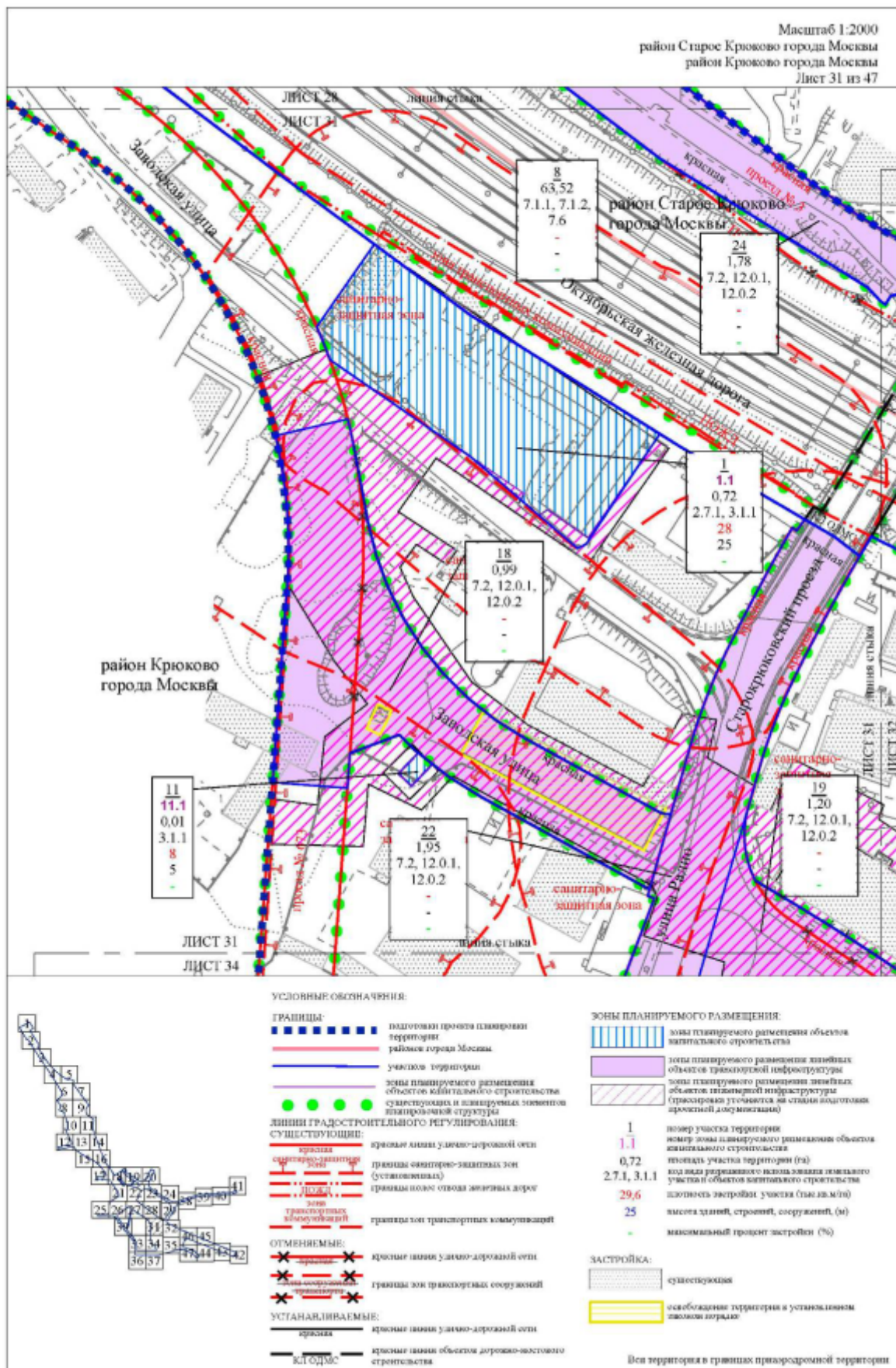


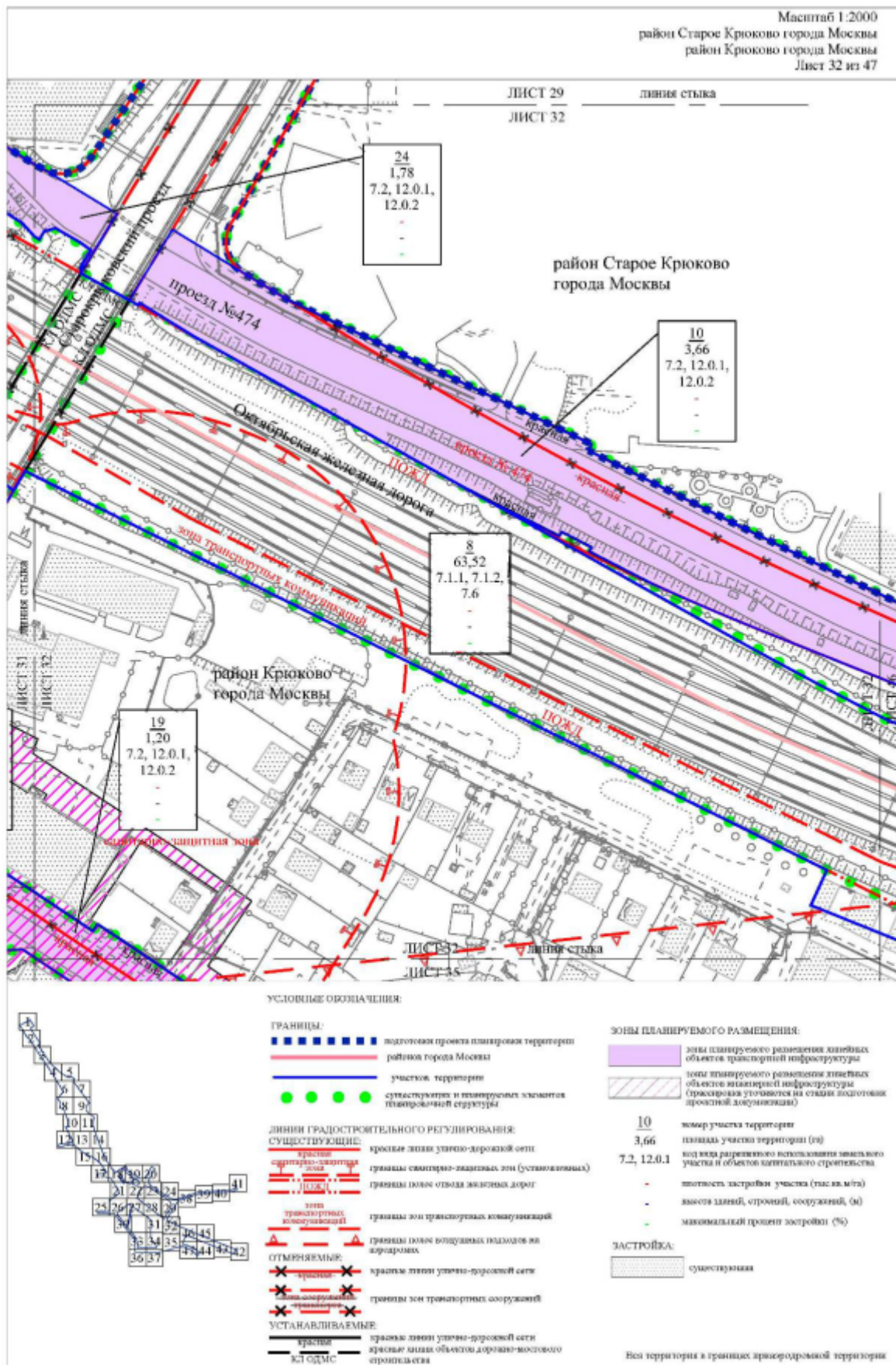
Масштаб 1:2000  
район Старое Крюково города Москвы  
Лист 29 из 47



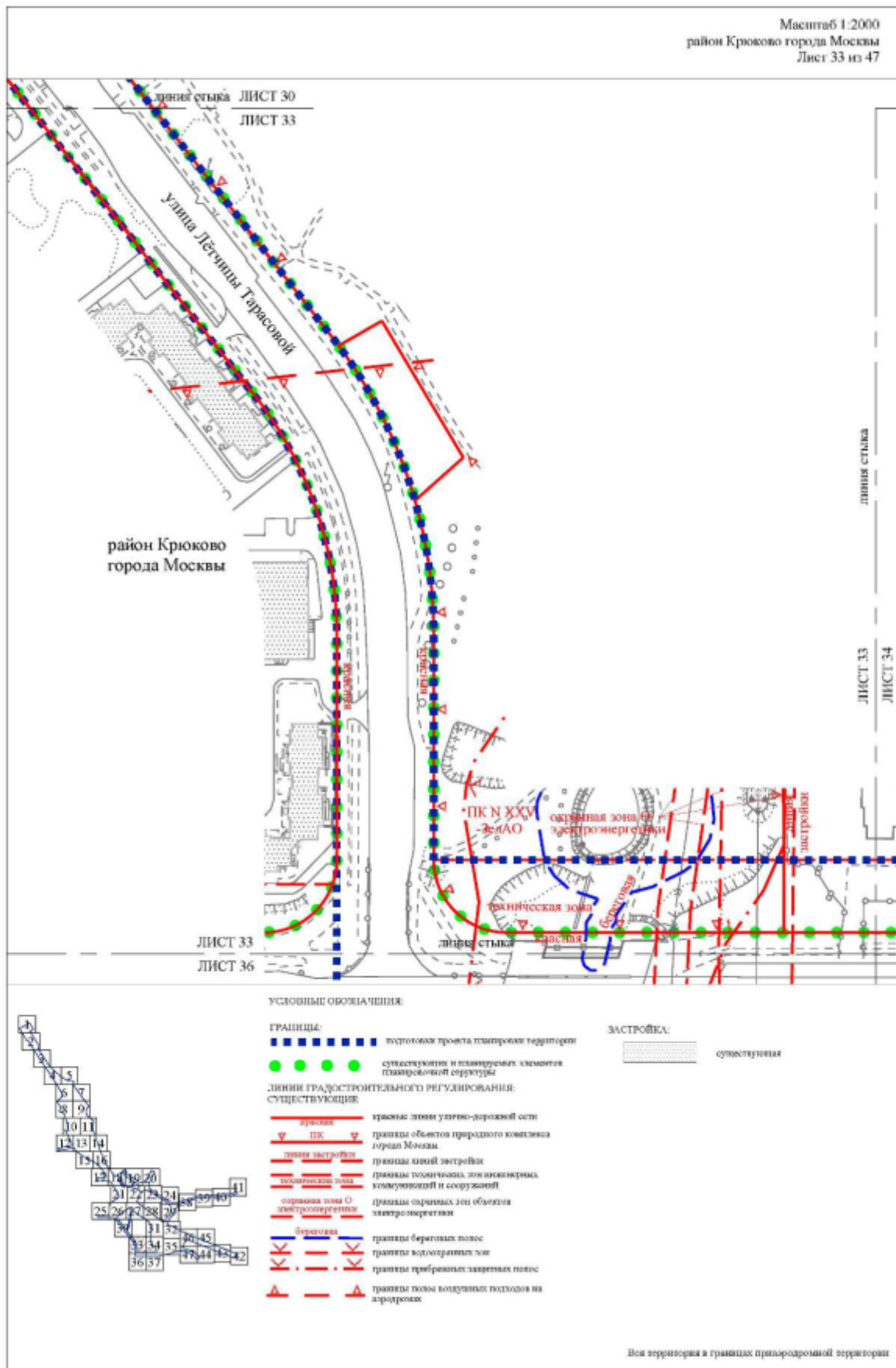


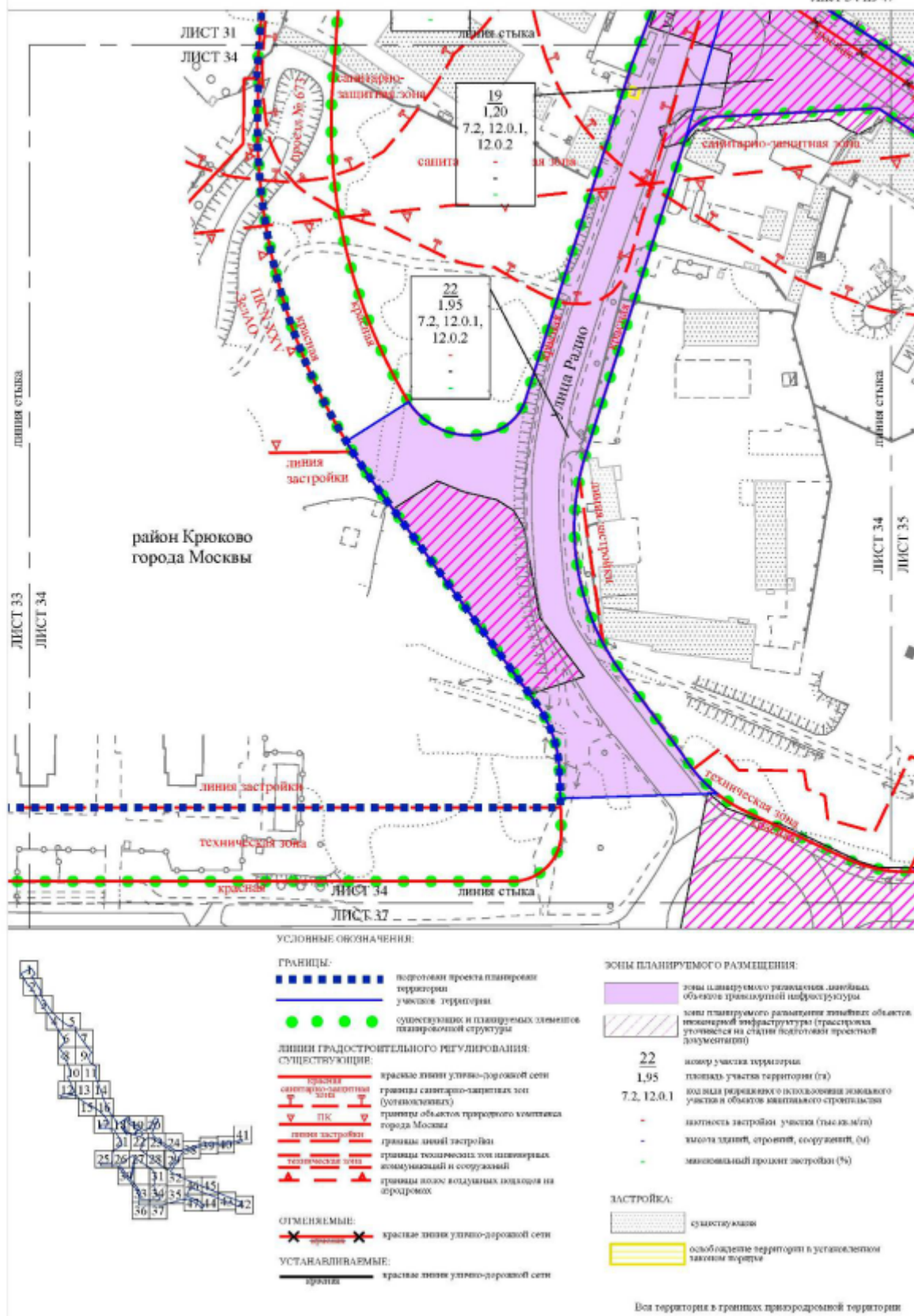




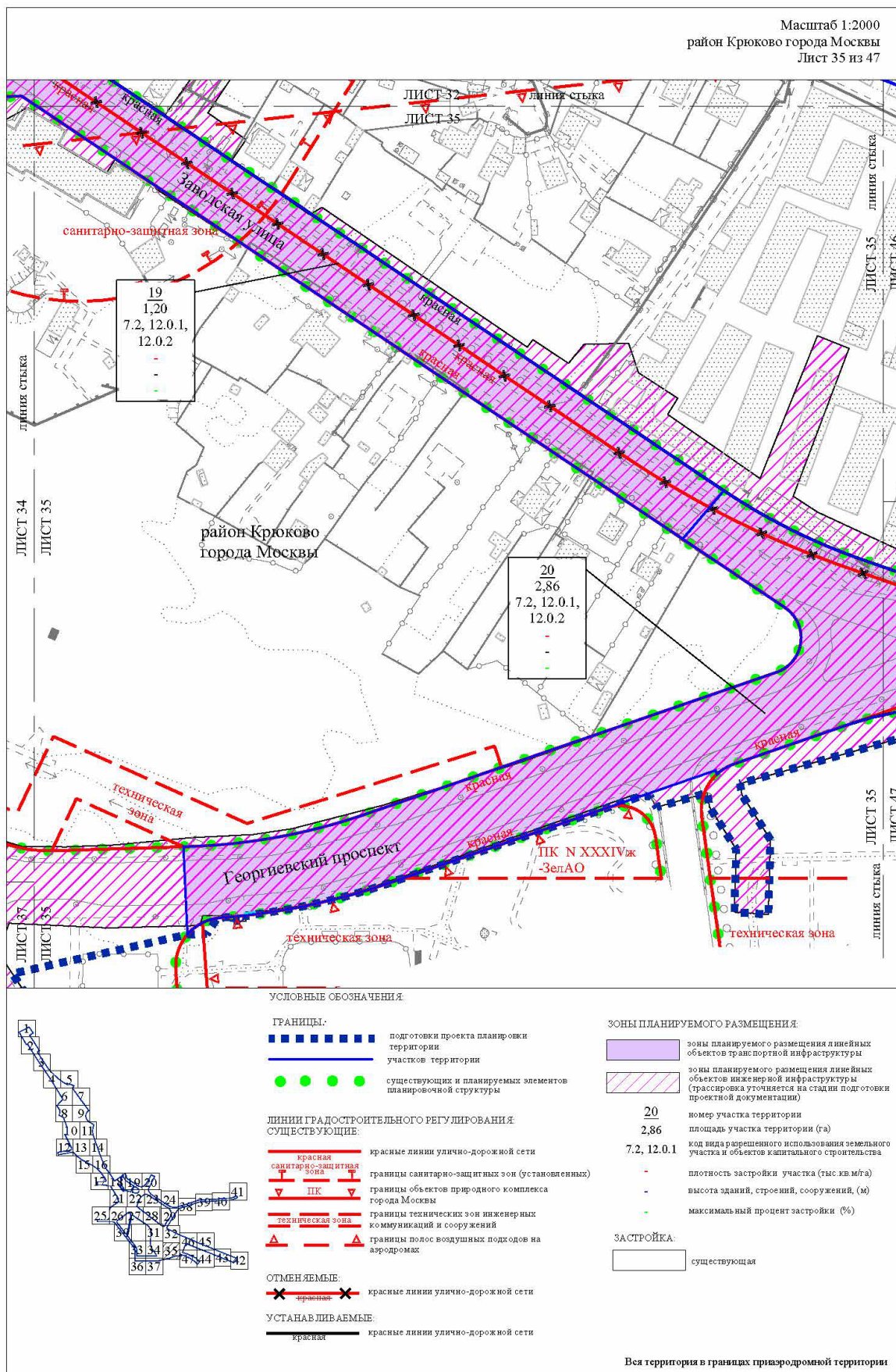


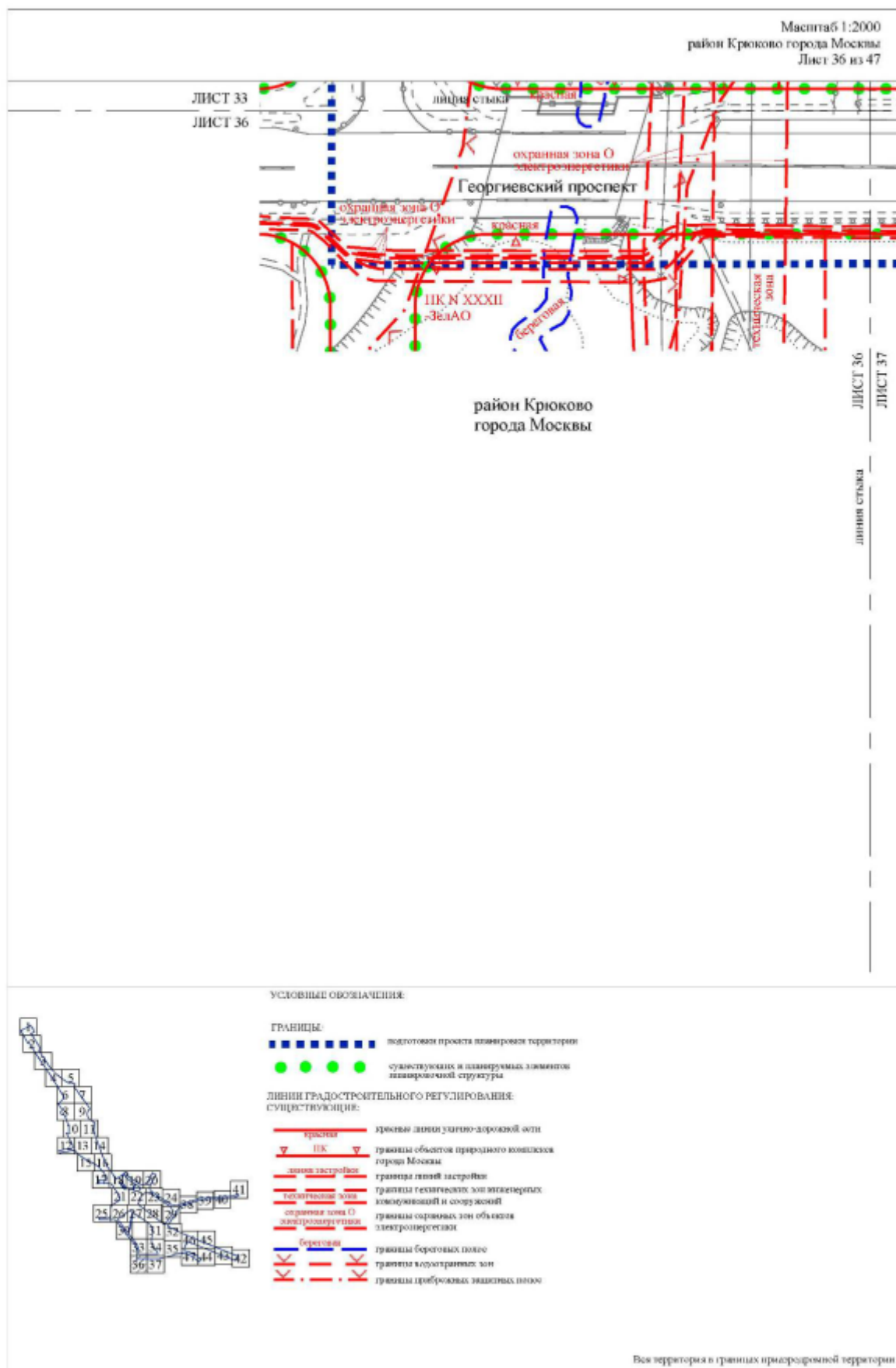






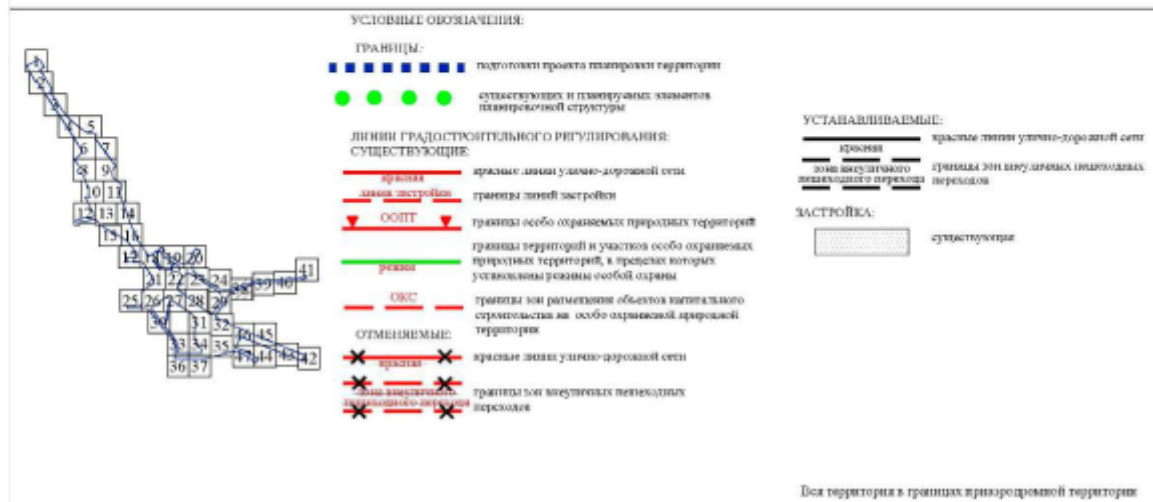







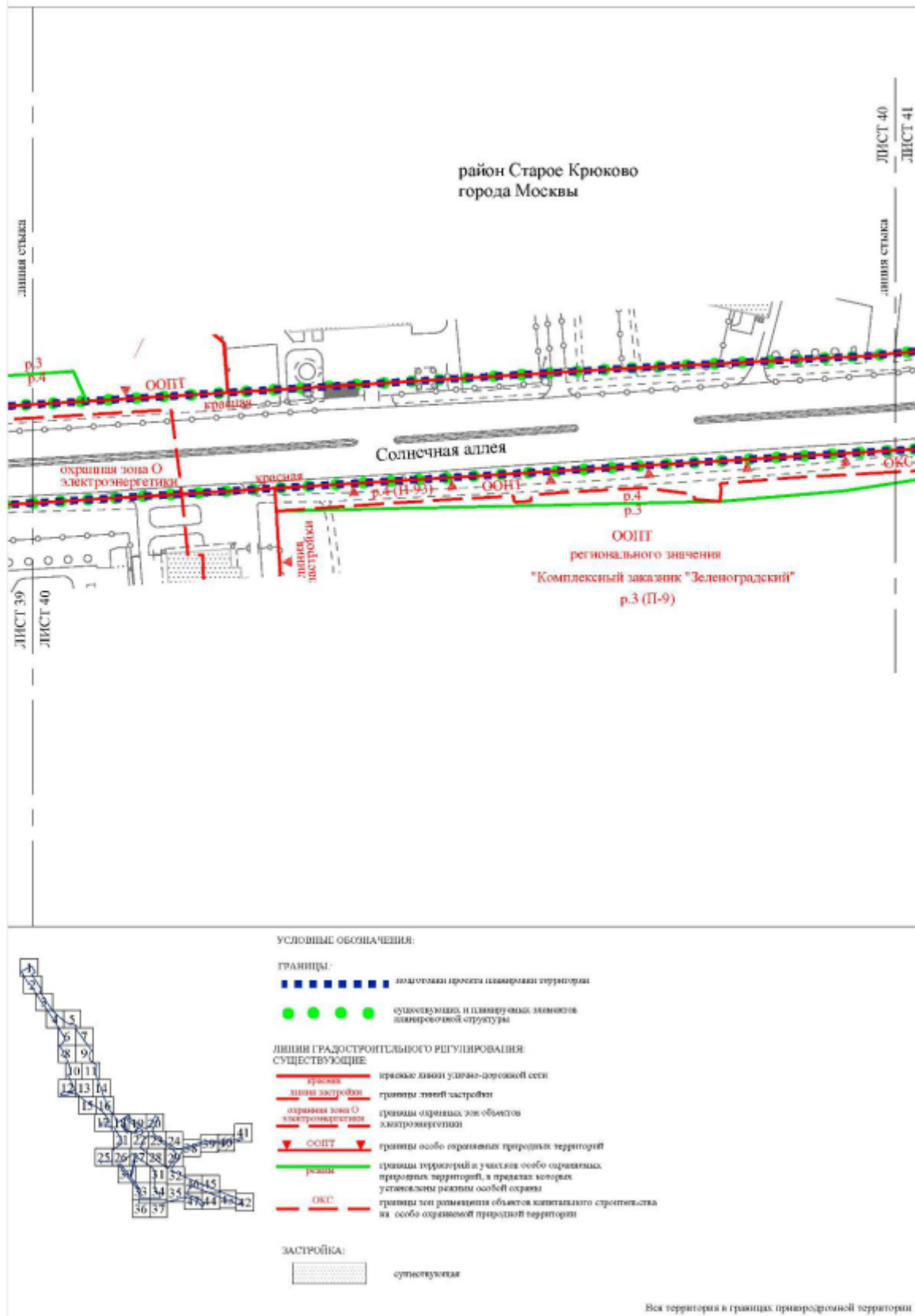












ЛИСТ 40  
ЛИСТ 41

ЛИНИЯ СТЫКА

Солнечная аллея

Зона выходящего пешеходного перехода

Смешанная зона

Тер ОЖН

УСЛОВНЫЕ ОБОЗНАЧЕНИЯ:

ГРАНИЦЫ:

- пешеходный переход пешеходной территории
- существующих и планируемых линейных объектов линейной структуры

ГРАДИЕНТАЦИЯ:

СУЩЕСТВУЮЩИЕ:

- красная линия улично-дорожной сети
- границы санитарно-защитных зон
- границы особо охраняемых природных территорий
- границы территорий и участков особо охраняемых природных территорий, в пределах которых установлены режимы особой охраны
- ОКС
- границы зон размещения объектов капитального строительства на особо охраняемой природной территории
- Тер ОЖН


УСТАНОВЛЕННЫЕ:

- зона выходящего пешеходного перехода
- границы зон выходящих пешеходных переходов


Вся территория в границах при...



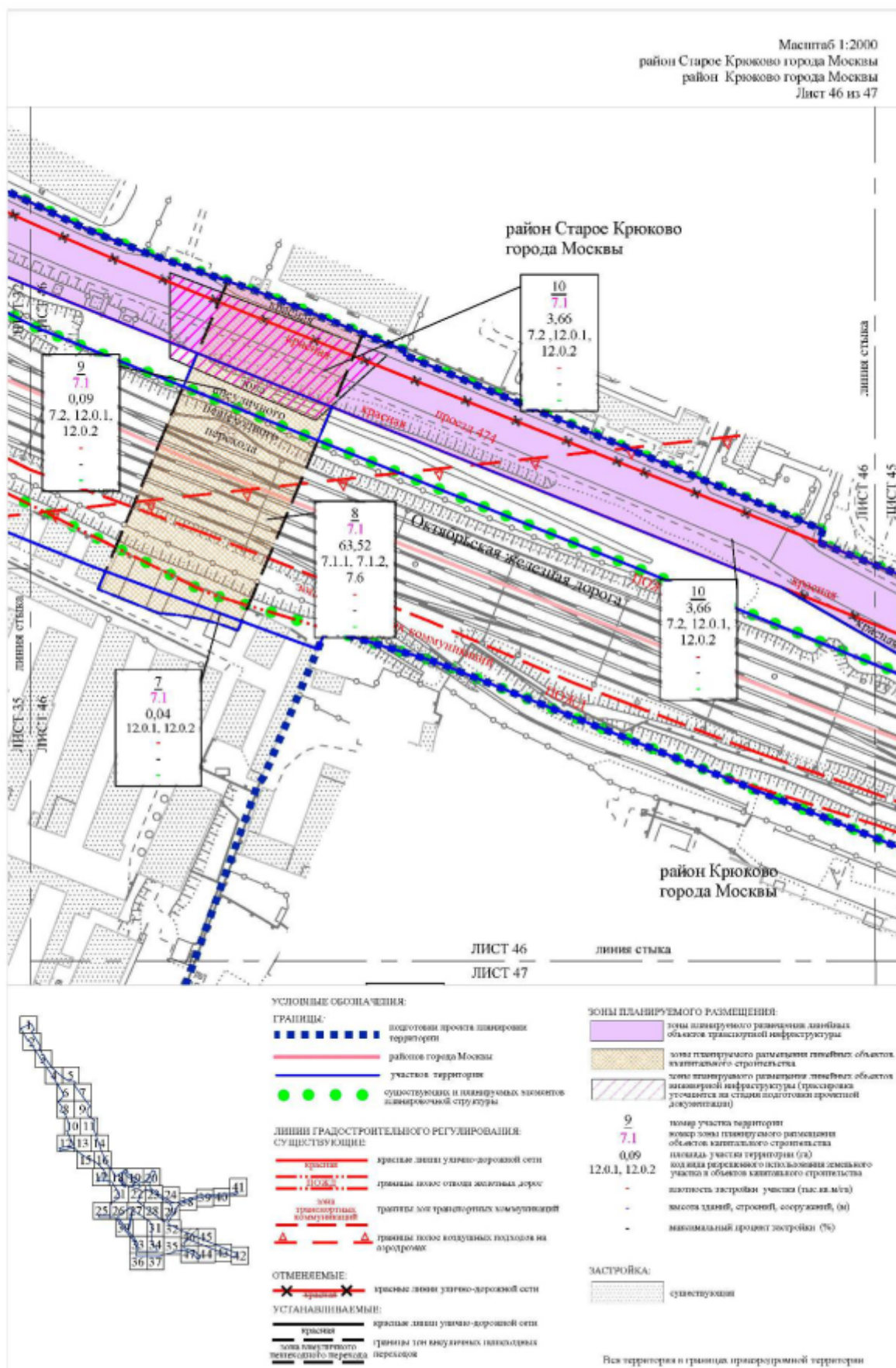




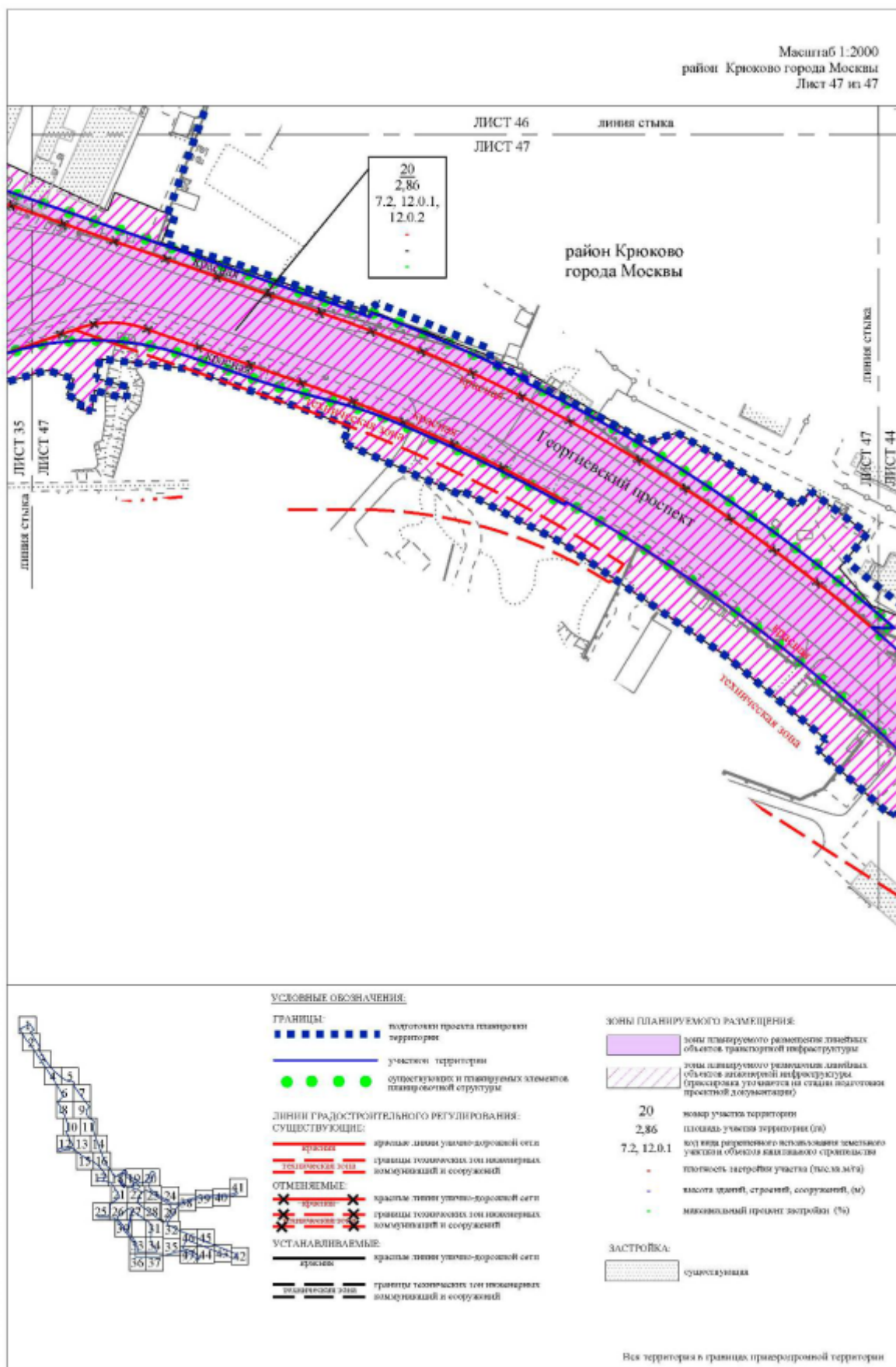












## **2. Проект межевания территории**

### **2.1. Пояснительная записка**

В составе проекта планировки территории подготовлен проект межевания территории, определено местоположение границ земельных участков, территорий общего пользования, участков существующих и планируемых объектов, установлены ограничения и обременения по использованию земельных участков.

Территория в границах подготовки проекта межевания территории ограничена:

- с севера – участком территории Алабушевского кладбища, включая проезд № 5557;
- с востока – участками территорий 9 и 10 микрорайонов Зеленограда, Солнечной аллеей;
- с юга – территорией Зеленоградского завода вентиляционного оборудования;
- с запада – участком территории Зеленоградского завода вентиляционного оборудования, участком территории 23 микрорайона Зеленограда, Георгиевским проспектом, участками территорий 14, 18 и 20 микрорайонов Зеленограда, Новокрюковской улицей, территорией, прилегающей с северо-запада к линии Октябрьской железной дороги.

Площадь территории подготовки проекта межевания территории составляет 133,82 га.

Характеристики сохраняемых, изменяемых и образуемых земельных участков представлены в таблице «Характеристика земельных участков территории» и на чертеже «План межевания территории».

Проектом межевания территории определены границы участков территорий общего пользования, общественных территорий, нежилых зданий и сооружений, иных территорий (№ участка на чертеже «План межевания территории»).

Доступ на территорию участка проектируемого многоуровневого гаражного комплекса № 1 осуществляется с участков общественных территорий (участки № 56, 60).

Доступ на территорию участка нежилых зданий и сооружений № 2 осуществляется с участков территорий общего пользования – проектируемой улично-дорожной сети (участки № 14, 15).

Доступ на территорию участка нежилых зданий и сооружений № 3 осуществляется с участков территорий общего пользования – проектируемой улично-дорожной сети (участки № 15, 16, 24).

Доступ на территорию участка нежилых зданий и сооружений № 4 осуществляется с участка территорий общего пользования – проектируемой улично-дорожной сети (участок № 16).

Доступ на территорию участка нежилых зданий и сооружений № 5 осуществляется с участка территорий общего пользования – проектируемой улично-дорожной сети (участок № 25).

Доступ на территорию участка нежилых зданий и сооружений № 6 осуществляется с участков территорий общего пользования – проектируемой улично-дорожной сети (участки № 15, 21).

Доступ на территорию участка нежилых зданий и сооружений № 7 осуществляется с Заводского переулка через территорию участка нежилых зданий и сооружений (участок № 29).

Доступ на территорию участка нежилых зданий и сооружений № 8 осуществляется с участков территорий общего пользования – существующей и проектируемой улично-дорожной сети (участки № 10, 15, 22, 24, 25, 55).

Доступ на территорию участка нежилых зданий и сооружений № 9 осуществляется с участка территорий общего пользования – проектируемой улично-дорожной сети (участок № 10).

Доступ на территорию участка нежилых зданий и сооружений № 11 осуществляется с участка территорий общего пользования – проектируемой улично-дорожной сети (участок № 18).

Доступ на территорию участка нежилых зданий и сооружений № 12 осуществляется с участков территорий общего пользования – проектируемой улично-дорожной сети (участки № 15, 21).

Доступ на территорию участка нежилых зданий и сооружений № 27 осуществляется с участков территорий общего пользования – проектируемой улично-дорожной сети (участки № 16, 23).

Доступ на территорию участка нежилых зданий и сооружений № 29 осуществляется с Заводского переулка.

Доступ на территорию участка нежилых зданий и сооружений № 30 осуществляется с участка территорий общего пользования – существующей улично-дорожной сети (участок № 55).

Доступ на территорию участка нежилых зданий и сооружений № 32 осуществляется с территории земель, государственная собственность на которые не разграничена (участок № 31).

Доступ на территорию участков нежилых зданий и сооружений № 37, 39, 40 осуществляется с участка территорий общего пользования – проектируемой улично-дорожной сети (участки № 21).

Доступ на территорию участка нежилых зданий и сооружений № 38 осуществляется с участков территорий общего пользования – существующей и проектируемой улично-дорожной сети (участки № 21, 36) и участка территорий общего пользования (участок № 28).

Доступ на территорию участка нежилых зданий и сооружений № 42 осуществляется с участков территорий общего пользования – проектируемой улично-дорожной сети (участки № 14, 15, 21) и существующего участка общественных территорий, предназначенных для организации проходов, проездов, благоустройства и озеленения (участок № 41).

Доступ на территорию участка нежилых зданий и сооружений № 45 осуществляется с участка территорий общего пользования – проектируемой улично-дорожной сети (участок № 25).

Доступ на территорию участка нежилых зданий и сооружений № 46 осуществляется с территории земель, государственная собственность на которые не разграничена (участок № 31).

Доступ на территорию участка нежилых зданий и сооружений № 47 осуществляется с участка территорий общего пользования – проектируемой улично-дорожной сети (участок № 25) и участка общественных территорий (участок № 48).

Доступ на территорию участка нежилых зданий и сооружений № 49 осуществляется с участка территорий общего пользования – проектируемой улично-дорожной сети (участок № 14).

Доступ на территорию участков нежилых зданий и сооружений № 50, 51 осуществляется с участка территорий общего пользования – проектируемой улично-дорожной сети (участок № 14).

Доступ на территорию участка нежилых зданий и сооружений № 52 осуществляется с участков территорий общего пользования – проектируемой улично-дорожной сети (участки № 14, 15).

Доступ на территорию участка нежилых зданий и сооружений № 57 осуществляется с участка территорий общего пользования – проектируемой улично-дорожной сети (участок № 22) и участка общественных территорий (участок № 60).

Доступ на территорию участка нежилых зданий и сооружений № 61 осуществляется с участков территорий общего пользования – проектируемой улично-дорожной сети (участки № 18, 22) и участка общественных территорий (участок № 60).

Доступ на территорию участка нежилых зданий и сооружений № 62 осуществляется с участков территорий общего пользования – проектируемой улично-дорожной сети (участки № 18, 22).

Доступ на территорию участков нежилых зданий и сооружений № 34, 58, 59, 63, 64, 69, 70 осуществляется с участка территорий общего пользования – проектируемой улично-дорожной сети (участок № 20).

Доступ на территорию участков нежилых зданий и сооружений № 65, 66 осуществляется с участка территорий общего пользования – проектируемой улично-дорожной сети (участок № 10).

Доступ на территорию участков нежилых зданий и сооружений № 67, 68 осуществляется с участка территорий общего пользования – проектируемой улично-дорожной сети (участок № 22).

Доступ на территорию участка нежилых зданий и сооружений № 71 осуществляется с участка территорий общего пользования – существующей улично-дорожной сети (участок № 35).

Доступ на территорию участков нежилых зданий и сооружений № 72, 73, 74 осуществляется с участка территорий общего пользования – проектируемой улично-дорожной сети (участок № 26).



Доступ на территорию участков нежилых зданий и сооружений № 75, 76 осуществляется с участка территорий общего пользования – существующей улично-дорожной сети (участок № 53).

Для реализации мероприятий проекта планировки территории на чертеже «План межевания территории» и в таблице «Характеристика земельных участков территории» проектом межевания территории предусматривается изъятие в установленном законом порядке.

**2.2. Таблица «Характеристика земельных участков территории»  
к чертежу «План межевания территории»**

Назначение территории	№ участка на чертеже		Коды видов разрешенного использования земельных участков и объектов капитального строительства <sup>2</sup>	Площадь земельного участка, га		Способы образования земельного участка	Вид ограничения, обременения на земельном участке, площадь, га	Примечание
1	2		3	4		5	6	7
Территории участков нежилых зданий и сооружений	1	1.1	2.7.1, 3.1.1	0,72	0,02	Объединение	Приаэродромная территория – 0,02; санитарно-защитная зона (установленная) – 0,02	-
		1.2			0,69		Приаэродромная территория – 0,69; санитарно-защитная зона (установленная) – 0,69	Часть земельного участка с кадастровым номером 77:10:0006006:39
		1.3			0,01		Приаэродромная территория – 0,01; санитарно-защитная зона (установленная) – 0,01	Часть земельного участка с кадастровым номером 77:10:0006006:41
	2	2.1	7.1.1, 7.1.2, 7.6	0,17	0,13	Объединение	Приаэродромная территория – 0,13; полоса отвода железных дорог – 0,13	Часть земельного участка с кадастровым номером 77:10:0006001:66
		2.2			0,04		Приаэродромная территория – 0,04; полоса отвода железных дорог – 0,04	Часть земельного участка с кадастровым номером 77:10:0002006:78

1	2	3	4	5	6	7
Территории участков нежилых зданий и сооружений	3	7.1.1, 7.1.2, 7.6	4,09	Объединение	Приаэродромная территория – 3,33; полоса отвода железных дорог – 3,33; зона транспортных коммуникаций – 0,44; зона внеуличного пешеходного перехода – 0,39; в красных линиях объектов дорожно-мостового строительства – 0,24; санитарно-защитная зона (установленная) – 0,45; территория объекта культурного наследия – 0,28; использование надземного пространства – 0,24	Часть земельного участка с кадастровым номером 77:10:0006001:59
					Приаэродромная территория – 0,06; полоса отвода железных дорог – 0,06; санитарно-защитная зона (установленная) – 0,03	Часть земельного участка с кадастровым номером 77:10:0001006:69
					Приаэродромная территория – 0,01; полоса отвода железных дорог – 0,01; санитарно-защитная зона (установленная) – 0,01	Часть земельного участка с кадастровым номером 77:10:0001006:2645

1	2		3	4		5	6	7
Территории участков нежилых зданий и сооружений	3	3.4	7.1.1, 7.1.2, 7.6	4,09	0,12	Объединение	Приаэродромная территория – 0,12; полоса отвода железных дорог – 0,12; зона внеуличного пешеходного перехода – 0,07; в красных линиях объектов дорожно-мостового строительства – 0,03; использование надземного пространства – 0,03	Часть земельного участка с кадастровым номером 77:10:0001006:61
		3.5			0,23		Приаэродромная территория – 0,23; полоса отвода железных дорог – 0,23; в красных линиях объектов дорожно-мостового строительства – 0,03; использование надземного пространства – 0,03	Часть земельного участка с кадастровым номером 77:10:0006001:66
		3.6			0,19		Приаэродромная территория – 0,19; полоса отвода железных дорог – 0,19	Часть земельного участка с кадастровым номером 77:10:0006001:69



1	2		3	4		5	6	7
Территории участков нежилых зданий и сооружений	3	3.7	7.1.1, 7.1.2, 7.6	4,09	0,04	Объединение	Приаэродромная территория – 0,04; полоса отвода железных дорог – 0,04; зона внеуличного пешеходного перехода – 0,01; в красных линиях объектов дорожно-мостового строительства – 0,01; санитарно-защитная зона (установленная) – 0,04; использование надземного пространства – 0,01	-
		3.8			0,11		Приаэродромная территория – 0,11; полоса отвода железных дорог – 0,11; в красных линиях объектов дорожно-мостового строительства – 0,04; санитарно-защитная зона (установленная) – 0,08; использование надземного пространства – 0,04	Часть земельного участка с кадастровым номером 77:10:0006005:130
	4	4.1	7.1.1, 7.1.2, 7.6	0,06	0,05	Объединение	Приаэродромная территория – 0,05; полоса отвода железных дорог – 0,05; санитарно-защитная зона (установленная) – 0,05; использование надземного пространства – 0,01	Часть земельного участка с кадастровым номером 77:10:0006005:36

1	2		3	4		5	6	7
Территории участков нежилых зданий и сооружений	4	4.2	7.1.1, 7.1.2, 7.6	0,06	0,01	Объединение	Приаэродромная территория – 0,01; полоса отвода железных дорог – 0,01; санитарно-защитная зона (установленная) – 0,01; использование надземного пространства – 0,001	Часть земельного участка с кадастровым номером 77:10:0006005:130
	5	5.1	7.1.1, 7.1.2, 7.6	2,15	1,85	Объединение	Приаэродромная территория – 1,85; полоса отвода железных дорог – 1,85; зона транспортных коммуникаций – 0,66; санитарно-защитная зона (установленная) – 0,60	Часть земельного участка с кадастровым номером 77:10:0006001:59
		5.2			0,17		Приаэродромная территория – 0,17; полоса отвода железных дорог – 0,17	-
		5.3			0,08		Приаэродромная территория – 0,08; полоса отвода железных дорог – 0,08; санитарно-защитная зона (установленная) – 0,02	Часть земельного участка с кадастровым номером 77:10:0006001:67
		5.4			0,05		Приаэродромная территория – 0,05; полоса отвода железных дорог – 0,05; санитарно-защитная зона (установленная) – 0,05	Часть земельного участка с кадастровым номером 77:10:0006001:71

1	2		3	4		5	6	7
Территории участков нежилых зданий и сооружений	6	6.1	3.1.1, 7.2.2, 7.2.3, 12.0.1	0,26	0,25	Объединение	Приаэродромная территория – 0,25; в красных линиях улично-дорожной сети – 0,25; санитарно-защитная зона (установленная) – 0,25	Часть земельного участка с кадастровым номером 77:10:0001006:71
		6.2					0,01	Приаэродромная территория – 0,01; в красных линиях улично-дорожной сети – 0,01; санитарно-защитная зона (установленная) – 0,01
	7		12.0.1, 12.0.2	0,04		Раздел	Приаэродромная территория – 0,04; зона внеуличного пешеходного перехода – 0,04	Планируемое изъятие земельного участка с кадастровым номером 77:10:0007001:9 в установленном законом порядке – 0,04 га

1	2	3	4	5	6	7
Территории участков нежилых зданий и сооружений	8	7.1.1, 7.1.2, 7.6	63,52	-	<p>Приаэродромная территория – 63,52;  в красных линиях объектов дорожно-мостового строительства – 0,21;  полоса отвода железных дорог – 63,52;  зона транспортных коммуникаций – 4,65;  техническая зона инженерных коммуникаций и сооружений – 0,08;  зона внеуличного пешеходного перехода – 0,49;  водоохранная зона – 1,17;  прибрежная защитная полоса – 0,89;  зоны затопления и подтопления – 6,83;  охранная зона объектов электроэнергетики – 2,50;  санитарно-защитная зона (установленная) – 7,36;  береговая полоса – 0,13;  предлагаемый к установлению сервитут – 0,49</p>	-



1	2		3	4		5	6	7
Территории участков нежилых зданий и сооружений	9		7.2, 12.0.1, 12.0.2	0,09		-	Приаэродромная территория – 0,09; зона внеуличного пешеходного перехода – 0,09	-
	11	11.1	3.1.1	0,01	0,008	Объединение	Приаэродромная территория – 0,008; санитарно-защитная зона (установленная) – 0,008	Планируемое изъятие земельного участка с кадастровым номером 77:10:0006006:38 в установленном законом порядке - 0,008 га
		11.2			0,002		Приаэродромная территория – 0,002; санитарно-защитная зона (установленная) – 0,002	Планируемое изъятие земельного участка с кадастровым номером 77:10:0006006:66 в установленном законом порядке - 0,002 га
	12		3.1.1, 12.0.2	0,04		Раздел	Приаэродромная территория – 0,04; санитарно-защитная зона (установленная) – 0,04	Часть земельного участка с кадастровым номером 77:10:0001006:69

1	2	3	4	5	6	7
Территории участков нежилых зданий и сооружений	27	1.14, 1.15, 1.17, 1.18, 2.7.1, 3.1, 3.1.1, 3.1.2, 3.2.2, 3.2.3, 3.3, 3.4, 3.4.1, 3.4.2, 3.4.3, 3.5, 3.5.1, 3.5.2, 3.6, 3.6.1, 3.6.2, 3.6.3, 3.7, 3.7.1, 3.7.2, 3.8, 3.8.1, 3.8.2, 3.9, 3.9.1, 3.9.2, 3.9.3, 3.10.1, 4.1, 4.2, 4.3, 4.4, 4.5, 4.6, 4.8.1, 4.9, 4.9.1.1, 4.9.1.3, 4.9.1.4, 4.10, 5.1.1, 5.1.2, 5.1.3, 5.1.4, 5.1.5, 5.1.6, 5.4, 5.5, 6.0, 6.2.1, 6.3, 6.3.1, 6.4, 6.5, 6.6, 6.7, 6.8 6.10, 6.11, 6.12, 7.0, 7.1, 7.2, 7.2.1, 7.2.2, 7.2.3, 7.3, 7.4, 7.5, 7.6, 8.0, 8.1, 8.3, 8.4, 9.0, 9.1, 9.3, 11.1, 11.2, 11.3, 12.0, 12.0.1, 12.0.2	1,16	-	Приаэродромная территория – 1,16; в красных линиях улично- дорожной сети – 0,30; использование надземного пространства – 0,30	-
	29	2.6, 2.7, 3.1.1, 3.5.1, 3.9.2, 4.1, 4.2, 5.1.2, 6.12, 8.3, 12.0.1, 12.0.2	0,43	Раздел	Приаэродромная территория – 0,43	Часть земельного участка с кадастровым номером 77:10:0007001:9
	30	7.2.2, 12.0.1	0,03	-	Приаэродромная территория – 0,03; зона внеуличного пешеходного перехода – 0,03	-

1	2	3	4	5	6	7
Территории участков нежилых зданий и сооружений	32	Ф <sup>3</sup>	0,18	-	Приаэродромная территория – 0,18; охранная зона объектов электроэнергетики – 0,06	-
	34	2.6, 2.7, 3.1.1, 3.5.1, 3.9.2, 4.1, 4.2, 5.1.2, 6.12, 8.3, 12.0.1, 12.0.2	0,01	-	Приаэродромная территория – 0,01	-
	37	1.14, 1.15, 1.17, 1.18, 2.7.1, 3.1, 3.1.1, 3.1.2, 3.2.2, 3.2.3, 3.3, 3.4, 3.4.1, 3.4.2, 3.4.3, 3.5, 3.5.1, 3.5.2, 3.6, 3.6.1, 3.6.2, 3.6.3, 3.7, 3.7.1, 3.7.2, 3.8, 3.8.1, 3.8.2, 3.9, 3.9.1, 3.9.2, 3.9.3, 3.10.1, 4.1, 4.2, 4.3, 4.4, 4.5, 4.6, 4.8.1, 4.9, 4.9.1.1, 4.9.1.3, 4.9.1.4, 4.10, 5.1.1, 5.1.2, 5.1.3, 5.1.4, 5.1.5, 5.1.6, 5.4, 5.5, 6.0, 6.2.1, 6.3, 6.3.1, 6.4, 6.5, 6.6, 6.7, 6.8, 6.10, 6.11, 6.12, 7.0, 7.1, 7.2, 7.2.1, 7.2.2, 7.2.3, 7.3, 7.4, 7.5, 7.6, 8.0, 8.1, 8.3, 8.4, 9.0, 9.1, 9.3, 11.1, 11.2, 11.3, 12.0, 12.0.1, 12.0.2	0,01	-	Приаэродромная территория – 0,01	-

1	2	3	4	5	6	7
Территории участков нежилых зданий и сооружений	38	3.1, 4.2	0,07	-	Приаэродромная территория – 0,07; санитарно-защитная зона (установленная) – 0,03	-
	39	1.14, 1.15, 1.17, 1.18, 2.7.1, 3.1, 3.1.1, 3.1.2, 3.2.2, 3.2.3, 3.3, 3.4, 3.4.1, 3.4.2, 3.4.3, 3.5, 3.5.1, 3.5.2, 3.6, 3.6.1, 3.6.2, 3.6.3, 3.7, 3.7.1, 3.7.2, 3.8, 3.8.1, 3.8.2, 3.9, 3.9.1, 3.9.2, 3.9.3, 3.10.1, 4.1, 4.2, 4.3, 4.4, 4.5, 4.6, 4.8.1, 4.9, 4.9.1.1, 4.9.1.3, 4.9.1.4, 4.10, 5.1.1, 5.1.2, 5.1.3, 5.1.4, 5.1.5, 5.1.6, 5.4, 5.5, 6.0, 6.2.1, 6.3, 6.3.1, 6.4, 6.5, 6.6, 6.7, 6.8, 6.10, 6.11, 6.12, 7.0, 7.1, 7.2, 7.2.1, 7.2.2, 7.2.3, 7.3, 7.4, 7.5, 7.6, 8.0, 8.1, 8.3, 8.4, 9.0, 9.1, 9.3, 11.1, 11.2, 11.3, 12.0, 12.0.1, 12.0.2	0,01	-	Приаэродромная территория – 0,01	-



1	2	3	4	5	6	7
Территории участков нежилых зданий и сооружений	40	1.14, 1.15, 1.17, 1.18, 2.7.1, 3.1, 3.1.1, 3.1.2, 3.2.2, 3.2.3, 3.3, 3.4, 3.4.1, 3.4.2, 3.4.3, 3.5, 3.5.1, 3.5.2, 3.6, 3.6.1, 3.6.2, 3.6.3, 3.7, 3.7.1, 3.7.2, 3.8, 3.8.1, 3.8.2, 3.9, 3.9.1, 3.9.2, 3.9.3, 3.10.1, 4.1, 4.2, 4.3, 4.4, 4.5, 4.6, 4.8.1, 4.9, 4.9.1.1, 4.9.1.3, 4.9.1.4, 4.10, 5.1.1, 5.1.2, 5.1.3, 5.1.4, 5.1.5, 5.1.6, 5.4, 5.5, 6.0, 6.2.1, 6.3, 6.3.1, 6.4, 6.5, 6.6, 6.7, 6.8, 6.10, 6.11, 6.12, 7.0, 7.1, 7.2, 7.2.1, 7.2.2, 7.2.3, 7.3, 7.4, 7.5, 7.6, 8.0, 8.1, 8.3, 8.4, 9.0, 9.1, 9.3, 11.1, 11.2, 11.3, 12.0, 12.0.1, 12.0.2	0,07	-	Приаэродромная территория – 0,07; санитарно-защитная зона (установленная) – 0,07	-
	42	4.2	0,79	-	Приаэродромная территория – 0,79; санитарно-защитная зона (установленная) – 0,79	-
	45	3.1.1, 4.9	0,25	-	Приаэродромная территория – 0,25; санитарно-защитная зона (установленная) – 0,22	-

1	2	3	4	5	6	7
Территории участков нежилых зданий и сооружений	46	Ф <sup>3</sup>	0,03	-	Приаэродромная территория – 0,03; санитарно-защитная зона (установленная) – 0,03	-
	47	3.3, 4.4, 4.6	0,25	-	Приаэродромная территория – 0,25; санитарно-защитная зона (установленная) – 0,25	-
	49	1.14, 1.15, 1.17, 1.18, 2.7.1, 3.1, 3.1.1, 3.1.2, 3.2.2, 3.2.3, 3.3, 3.4, 3.4.1, 3.4.2, 3.4.3, 3.5, 3.5.1, 3.5.2, 3.6, 3.6.1, 3.6.2, 3.6.3, 3.7, 3.7.1, 3.7.2, 3.8, 3.8.1, 3.8.2, 3.9, 3.9.1, 3.9.2, 3.9.3, 3.10.1, 4.1, 4.2, 4.3, 4.4, 4.5, 4.6, 4.8.1, 4.9, 4.9.1.1, 4.9.1.3, 4.9.1.4, 4.10, 5.1.1, 5.1.2, 5.1.3, 5.1.4, 5.1.5, 5.1.6, 5.4, 5.5, 6.0, 6.2.1, 6.3, 6.3.1, 6.4, 6.5, 6.6, 6.7, 6.8, 6.10, 6.11, 6.12, 7.0, 7.1, 7.2, 7.2.1, 7.2.2, 7.2.3, 7.3, 7.4, 7.5, 7.6, 8.0, 8.1, 8.3, 8.4, 9.0, 9.1, 9.3, 11.1, 11.2, 11.3, 12.0, 12.0.1, 12.0.2	0,34	-	Приаэродромная территория – 0,34; санитарно-защитная зона (установленная) – 0,22	-

1	2	3	4	5	6	7
Территории участков нежилых зданий и сооружений	50	7.1	0,06	-	Приаэродромная территория – 0,06; полоса отвода железных дорог – 0,06	-
	51	7.1	0,01	-	Приаэродромная территория – 0,01; полоса отвода железных дорог – 0,01; использование надземного пространства – 0,002	-
	52	7.1	0,02	-	Приаэродромная территория – 0,02; полоса отвода железных дорог – 0,02	-

1	2	3	4	5	6	7
Территории участков нежилых зданий и сооружений	57	1.14, 1.15, 1.17, 1.18, 2.7.1, 3.1, 3.1.1, 3.1.2, 3.2.2, 3.2.3, 3.3, 3.4, 3.4.1, 3.4.2, 3.4.3, 3.5, 3.5.1, 3.5.2, 3.6, 3.6.1, 3.6.2, 3.6.3, 3.7, 3.7.1, 3.7.2, 3.8, 3.8.1, 3.8.2, 3.9, 3.9.1, 3.9.2, 3.9.3, 3.10.1, 4.1, 4.2, 4.3, 4.4, 4.5, 4.6, 4.8.1, 4.9, 4.9.1.1, 4.9.1.3, 4.9.1.4, 4.10, 5.1.1, 5.1.2, 5.1.3, 5.1.4, 5.1.5, 5.1.6, 5.4, 5.5, 6.0, 6.2.1, 6.3, 6.3.1, 6.4, 6.5, 6.6, 6.7, 6.8, 6.10, 6.11, 6.12, 7.0, 7.1, 7.2, 7.2.1, 7.2.2, 7.2.3, 7.3, 7.4, 7.5, 7.6, 8.0, 8.1, 8.3, 8.4, 9.0, 9.1, 9.3, 11.1, 11.2, 11.3, 12.0, 12.0.1, 12.0.2	0,38	-	Приаэродромная территория – 0,38; санитарно-защитная зона (установленная) – 0,38	-
	58	2.6, 2.7, 3.1.1, 3.5.1, 3.9.2, 4.1, 4.2, 5.1.2, 6.12, 8.3, 12.0.1, 12.0.2	0,01	-	Приаэродромная территория – 0,01	-
	59	2.6, 2.7, 3.1.1, 3.5.1, 3.9.2, 4.1, 4.2, 5.1.2, 6.12, 8.3, 12.0.1, 12.0.2	0,04	-	Приаэродромная территория – 0,04	-



1	2	3	4	5	6	7
Территории участков нежилых зданий и сооружений	61	1.14, 1.15, 1.17, 1.18, 2.7.1, 3.1, 3.1.1, 3.1.2, 3.2.2, 3.2.3, 3.3, 3.4, 3.4.1, 3.4.2, 3.4.3, 3.5, 3.5.1, 3.5.2, 3.6, 3.6.1, 3.6.2, 3.6.3, 3.7, 3.7.1, 3.7.2, 3.8, 3.8.1, 3.8.2, 3.9, 3.9.1, 3.9.2, 3.9.3, 3.10.1, 4.1, 4.2, 4.3, 4.4, 4.5, 4.6, 4.8.1, 4.9, 4.9.1.1, 4.9.1.3, 4.9.1.4, 4.10, 5.1.1, 5.1.2, 5.1.3, 5.1.4, 5.1.5, 5.1.6, 5.4, 5.5, 6.0, 6.2.1, 6.3, 6.3.1, 6.4, 6.5, 6.6, 6.7, 6.8, 6.10, 6.11, 6.12, 7.0, 7.1, 7.2, 7.2.1, 7.2.2, 7.2.3, 7.3, 7.4, 7.5, 7.6, 8.0, 8.1, 8.3, 8.4, 9.0, 9.1, 9.3, 11.1, 11.2, 11.3, 12.0, 12.0.1, 12.0.2	0,92	-	Приаэродромная территория – 0,92; санитарно-защитная зона (установленная) – 0,92	-

1	2	3	4	5	6	7
Территории участков нежилых зданий и сооружений	62	1.14, 1.15, 1.17, 1.18, 2.7.1, 3.1, 3.1.1, 3.1.2, 3.2.2, 3.2.3, 3.3, 3.4, 3.4.1, 3.4.2, 3.4.3, 3.5, 3.5.1, 3.5.2, 3.6, 3.6.1, 3.6.2, 3.6.3, 3.7, 3.7.1, 3.7.2, 3.8, 3.8.1, 3.8.2, 3.9, 3.9.1, 3.9.2, 3.9.3, 3.10.1, 4.1, 4.2, 4.3, 4.4, 4.5, 4.6, 4.8.1, 4.9, 4.9.1.1, 4.9.1.3, 4.9.1.4, 4.10, 5.1.1, 5.1.2, 5.1.3, 5.1.4, 5.1.5, 5.1.6, 5.4, 5.5, 6.0, 6.2.1, 6.3, 6.3.1, 6.4, 6.5, 6.6, 6.7, 6.8, 6.10, 6.11, 6.12, 7.0, 7.1, 7.2, 7.2.1, 7.2.2, 7.2.3, 7.3, 7.4, 7.5, 7.6, 8.0, 8.1, 8.3, 8.4, 9.0, 9.1, 9.3, 11.1, 11.2, 11.3, 12.0, 12.0.1, 12.0.2	1,14	-	Приаэродромная территория – 1,14; санитарно-защитная зона (установленная) – 1,14	-
	63	2.6, 2.7, 3.1.1, 3.5.1, 3.9.2, 4.1, 4.2, 5.1.2, 6.12, 8.3, 12.0.1, 12.0.2	2,07	-	Приаэродромная территория – 2,07	-
	64	2.6, 2.7, 3.1.1, 3.5.1, 3.9.2, 4.1, 4.2, 5.1.2, 6.12, 8.3, 12.0.1, 12.0.2	0,50	-	Приаэродромная территория – 0,50	-

1	2	3	4	5	6	7
Территории участков нежилых зданий и сооружений	65	Ф <sup>3</sup>	0,01	-	Приаэродромная территория – 0,01; охранная зона объектов электроэнергетики – 0,01	-
	66	Ф <sup>3</sup>	0,01	-	Приаэродромная территория – 0,01; охранная зона объектов электроэнергетики – 0,01	-
	67	1.14, 1.15, 1.17, 1.18, 2.7.1, 3.1, 3.1.1, 3.1.2, 3.2.2, 3.2.3, 3.3, 3.4, 3.4.1, 3.4.2, 3.4.3, 3.5, 3.5.1, 3.5.2, 3.6, 3.6.1, 3.6.2, 3.6.3, 3.7, 3.7.1, 3.7.2, 3.8, 3.8.1, 3.8.2, 3.9, 3.9.1, 3.9.2, 3.9.3, 3.10.1, 4.1, 4.2, 4.3, 4.4, 4.5, 4.6, 4.8.1, 4.9, 4.9.1.1, 4.9.1.3, 4.9.1.4, 4.10, 5.1.1, 5.1.2, 5.1.3, 5.1.4, 5.1.5, 5.1.6, 5.4, 5.5, 6.0, 6.2.1, 6.3, 6.3.1, 6.4, 6.5, 6.6, 6.7, 6.8, 6.10, 6.11, 6.12, 7.0, 7.1, 7.2, 7.2.1, 7.2.2, 7.2.3, 7.3, 7.4, 7.5, 7.6, 8.0, 8.1, 8.3, 8.4, 9.0, 9.1, 9.3, 11.1, 11.2, 11.3, 12.0, 12.0.1, 12.0.2	0,35	-	Приаэродромная территория – 0,35; санитарно-защитная зона (установленная) – 0,25	-
	68	3.9.3, 6.2, 6.2.1, 6.3, 6.3.1, 6.4, 6.5, 6.6, 6.7, 6.8, 6.11	1,31	-	Приаэродромная территория – 1,31	-

1	2	3	4	5	6	7
Территории участков нежилых зданий и сооружений	69	2.6, 2.7, 3.1.1, 3.5.1, 3.9.2, 4.1, 4.2, 5.1.2, 6.12, 8.3, 12.0.1, 12.0.2	0,03	-	Приаэродромная территория – 0,03	-
	70	2.6, 2.7, 3.1.1, 3.5.1, 3.9.2, 4.1, 4.2, 5.1.2, 6.12, 8.3, 12.0.1, 12.0.2	0,01	-	Приаэродромная территория – 0,01	-
	71	Ф <sup>3</sup>	0,02	-	Приаэродромная территория – 0,02; зона внеуличного пешеходного перехода – 0,02	-
	72	12.0.1, 7.2.2	0,02	-	Приаэродромная территория – 0,02; зона внеуличного пешеходного перехода – 0,02	-
	73	12.0.1, 7.2.2	0,02	-	Приаэродромная территория – 0,02; зона внеуличного пешеходного перехода – 0,02	-
	74	12.0.1, 7.2.2	0,03	-	Приаэродромная территория – 0,03; зона внеуличного пешеходного перехода – 0,03	-



1	2		3	4		5	6	7
Территории участков нежилых зданий и сооружений	75		12.0.1, 7.2.2	0,03		-	Приаэродромная территория – 0,03; зона внеуличного пешеходного перехода – 0,03	-
	76		12.0.1, 7.2.2	0,03		-	Приаэродромная территория – 0,03; зона внеуличного пешеходного перехода – 0,03	-
ИТОГО: территории участков нежилых зданий и сооружений				81,80		-	-	-
Участки территорий общего пользования	10	10.1	7.2, 12.0.1, 12.0.2	3,66	0,01	Объединение	Приаэродромная территория – 0,01; в красных линиях улично-дорожной сети – 0,01	Часть земельного участка с кадастровым номером 77:10:0006001:63
		10.2					0,01	Приаэродромная территория – 0,01; в красных линиях улично-дорожной сети – 0,01

1	2		3	4		5	6	7
Участки территорий общего пользования	10	10.3	7.2, 12.0.1, 12.0.2	3,66	1,07	Объединение	<p>Приаэродромная территория – 1,07; в красных линиях улично-дорожной сети – 1,07; охранная зона объектов электроэнергетики – 0,13; санитарно-защитная зона (установленная) – 0,05; зона внеуличного пешеходного перехода – 0,02</p>	Часть земельного участка с кадастровым номером 77:10:0002007:84
		10.4			1,58		<p>Приаэродромная территория – 1,58; в красных линиях улично-дорожной сети – 1,58; зона внеуличного пешеходного перехода – 0,12</p>	Часть земельного участка с кадастровым номером 77:10:0006001:70
		10.5			0,99		<p>Приаэродромная территория – 0,99; в красных линиях улично-дорожной сети – 0,99; охранная зона объектов электроэнергетики – 0,07; зона внеуличного пешеходного перехода – 0,06</p>	-

1	2		3	4		5	6	7
Участки территорий общего пользования	13		3.1.1, 7.2.2, 7.2.3, 12.0.1	0,42		Раздел	Приаэродромная территория – 0,42; в красных линиях улично- дорожной сети – 0,42	Часть земельного участка с кадастровым номером 77:10:0001006:71
	14	14.1	7.2, 12.0.1, 12.0.2	3,58	1,12	Объединение	Приаэродромная территория – 1,12; в красных линиях улично- дорожной сети – 1,12; в красных линиях объектов дорожно-мостового строительства – 0,30; зона внеуличного пешеходного перехода – 0,07; санитарно-защитная зона (установленная) – 0,01; использование надземного пространства – 0,30	Часть земельного участка с кадастровым номером 77:10:0001006:61
		14.2			0,53		Приаэродромная территория – 0,53; в красных линиях улично- дорожной сети – 0,53; зона внеуличного пешеходного перехода – 0,03; санитарно-защитная зона (установленная) – 0,45	Часть земельного участка с кадастровым номером 77:10:0001006:69

1	2	3	4	5	6	7
Участки территорий общего пользования	14	7.2, 12.0.1, 12.0.2	3,58	Объединение	Приаэродромная территория – 0,06; в красных линиях улично-дорожной сети – 0,06; санитарно-защитная зона (установленная) – 0,06	Часть земельного участка с кадастровым номером 77:10:0001006:70
					Приаэродромная территория – 0,08; в красных линиях улично-дорожной сети – 0,08; санитарно-защитная зона (установленная) – 0,06	Планируемое изъятие земельного участка с кадастровым номером 77:10:0001006:2643 в установленном законом порядке - 0,08 га
					Приаэродромная территория – 0,08; в красных линиях улично-дорожной сети – 0,08; использование надземного пространства – 0,03	Часть земельного участка с кадастровым номером 77:10:0002006:78
					Приаэродромная территория – 1,55; в красных линиях улично-дорожной сети – 1,55; использование надземного пространства – 0,22	Часть земельного участка с кадастровым номером 77:10:0002006:78
					Приаэродромная территория – 0,01; в красных линиях улично-дорожной сети – 0,01	Часть земельного участка с кадастровым номером 77:10:0002006:49
					Приаэродромная территория – 0,15; в красных линиях улично-дорожной сети – 0,15; использование надземного пространства – 0,03	Часть земельного участка с кадастровым номером 77:10:0006001:66



1	2		3	4		5	6	7
Участки территорий общего пользования	15	15.1	7.2, 12.0.1, 12.0.2	1,10	0,17	Объединение	Приаэродромная территория – 0,17; в красных линиях улично-дорожной сети – 0,17; санитарно-защитная зона (установленная) – 0,16	Часть земельного участка с кадастровым номером 77:10:0001006:71
		15.2			0,28		Приаэродромная территория – 0,28; в красных линиях улично-дорожной сети – 0,28	Часть земельного участка с кадастровым номером 77:10:0001006:72
		15.3			0,03		Приаэродромная территория – 0,03; в красных линиях улично-дорожной сети – 0,03; санитарно-защитная зона (установленная) – 0,03	Часть земельного участка с кадастровым номером 77:10:0001006:70
		15.4			0,26		Приаэродромная территория – 0,26; в красных линиях улично-дорожной сети – 0,26; зона внеуличного пешеходного перехода – 0,01; санитарно-защитная зона (установленная) – 0,22	Часть земельного участка с кадастровым номером 7:10:0001006:69

1	2		3	4		5	6	7
Участки территорий общего пользования	15	15.5	7.2, 12.0.1, 12.0.2	1,10	0,11	Объединение	Приаэродромная территория – 0,11; в красных линиях улично-дорожной сети – 0,11; зона внеуличного пешеходного перехода – 0,06; использование надземного пространства – 0,02	Часть земельного участка с кадастровым номером 77:10:0001006:61
		15.6			0,17		Приаэродромная территория – 0,17; в красных линиях улично-дорожной сети – 0,17; использование надземного пространства – 0,02	Часть земельного участка с кадастровым номером 77:10:0006001:66
		15.7			0,01		Приаэродромная территория – 0,01; в красных линиях улично-дорожной сети – 0,01	Часть земельного участка с кадастровым номером 77:10:0006001:69
		15.8			0,01		Приаэродромная территория – 0,01; в красных линиях улично-дорожной сети – 0,01	Часть земельного участка с кадастровым номером 77:10:0002006:78
		15.9			0,01		Приаэродромная территория – 0,01; в красных линиях улично-дорожной сети – 0,01	Часть земельного участка с кадастровым номером 77:10:0002006:49
		15.10			0,05		Приаэродромная территория – 0,05; в красных линиях улично-дорожной сети – 0,05	-

1	2	3	4	5	6	7
Участки территорий общего пользования	16	7.2, 12.0.1, 12.0.2	1,77	Объединение	Приаэродромная территория – 0,04; в красных линиях улично-дорожной сети – 0,04; санитарно-защитная зона (установленная) – 0,04; использование надземного пространства – 0,03	Планируемое изъятие земельного участка с кадастровым номером 77:10:0006005:36 в установленном законом порядке - 0,04 га
					Приаэродромная территория – 0,03; в красных линиях улично-дорожной сети – 0,03	Планируемое изъятие земельного участка с кадастровым номером 77:10:0006006:45 в установленном законом порядке - 0,03 га
					Приаэродромная территория – 0,33; в красных линиях улично-дорожной сети – 0,33	Часть земельного участка с кадастровым номером 77:10:0006006:59
					Приаэродромная территория – 0,18; в красных линиях улично-дорожной сети – 0,18; санитарно-защитная зона (установленная) – 0,06; использование надземного пространства – 0,04	-
	16.1		0,04			
	16.2		0,03			
	16.3		0,33			
	16.4		0,18			

1	2		3	4		5	6	7
Участки территорий общего пользования	16	16.5	7.2, 12.0.1, 12.0.2	1,77	Объединение		Приаэродромная территория – 0,28; в красных линиях улично-дорожной сети – 0,28; санитарно-защитная зона (установленная) – 0,03	Земельный участок с кадастровым номером 77:10:0006005:125
		16.6					Приаэродромная территория – 0,02; в красных линиях улично-дорожной сети – 0,02; санитарно-защитная зона (установленная) – 0,01	Часть земельного участка с кадастровым номером 77:10:0006005:48
		16.7					Приаэродромная территория – 0,88; в красных линиях улично-дорожной сети – 0,88; территория объекта культурного наследия – 0,04; санитарно-защитная зона (установленная) – 0,65; зона внеуличного пешеходного перехода – 0,06; использование надземного пространства – 0,18	Часть земельного участка с кадастровым номером 77:10:0006005:130
		16.8					Приаэродромная территория – 0,01; в красных линиях улично-дорожной сети – 0,01; санитарно-защитная зона (установленная) – 0,01	Часть земельного участка с кадастровым номером 77:10:0006005:129



1	2		3	4		5	6	7
Участки территорий общего пользования	17	17.1	7.2, 12.0.1, 12.0.2	2,45	0,49	Объединение	Приаэродромная территория – 0,49; в красных линиях улично-дорожной сети – 0,49	-
		17.2			0,01		Приаэродромная территория – 0,01; в красных линиях улично-дорожной сети – 0,01	Часть земельного участка с кадастровым номером 77:10:0006005:127
		17.3			1,02		Приаэродромная территория – 1,02; в красных линиях улично-дорожной сети – 0,58	Часть земельного участка с кадастровым номером 77:10:0006005:130
		17.4			0,93		Приаэродромная территория – 0,93; в красных линиях улично-дорожной сети – 0,93	Часть земельного участка с кадастровым номером 77:10:0006008:2
	18	18.1	7.2, 12.0.1, 12.0.2	0,99	0,47	Объединение	Приаэродромная территория – 0,47; в красных линиях улично-дорожной сети – 0,47; санитарно-защитная зона (установленная) – 0,47	-
		18.2			0,43		Приаэродромная территория – 0,43; в красных линиях улично-дорожной сети – 0,43; санитарно-защитная зона (установленная) – 0,43	Планируемое изъятие земельного участка с кадастровым номером 77:10:0006006:38 в установленном законом порядке - 0,43 га

1	2		3	4		5	6	7
Участки территорий общего пользования	18	18.3	7.2, 12.0.1, 12.0.2	0,99	0,09	Объединение	Приаэродромная территория – 0,09; в красных линиях улично-дорожной сети – 0,09; санитарно-защитная зона (установленная) – 0,09	Планируемое изъятие земельного участка с кадастровым номером 7:10:0006006:66 в установленном законом порядке - 0,09 га
	19	19.1	7.2, 12.0.1, 12.0.2	1,20	0,78	Объединение	Приаэродромная территория – 0,78; в красных линиях улично-дорожной сети – 0,78; санитарно-защитная зона (установленная) – 0,45	Часть земельного участка с кадастровым номером 77:10:0007001:197
		19.2			0,01		Приаэродромная территория – 0,01; в красных линиях улично-дорожной сети – 0,01; санитарно-защитная зона (установленная) – 0,01	Планируемое изъятие земельного участка с кадастровым номером 77:10:0007001:77 в установленном законом порядке - 0,01 га
		19.3			0,06		Приаэродромная территория – 0,06; в красных линиях улично-дорожной сети – 0,06; санитарно-защитная зона (установленная) – 0,06	Часть земельного участка с кадастровым номером 77:10:0007001:171
		19.4			0,35		Приаэродромная территория – 0,35; в красных линиях улично-дорожной сети – 0,35; санитарно-защитная зона (установленная) – 0,12	-

1	2	3	4	5	6	7
Участки территорий общего пользования	20	7.2, 12.0.1, 12.0.2	2,86	Объединение	Приаэродромная территория – 1,52; в красных линиях улично-дорожной сети – 1,52	Часть земельного участка с кадастровым номером 77:10:0007001:197
					Приаэродромная территория – 0,01; в красных линиях улично-дорожной сети – 0,01	Планируемое изъятие земельного участка с кадастровым номером 77:10:0007001:58 в установленном законом порядке - 0,01 га
					Приаэродромная территория – 0,02; в красных линиях улично-дорожной сети – 0,02	Планируемое изъятие земельного участка с кадастровым номером 77:10:0007001:59 в установленном законом порядке - 0,02 га
					Приаэродромная территория – 0,05; в красных линиях улично-дорожной сети – 0,05	Планируемое изъятие земельного участка с кадастровым номером 77:10:0007001:68 в установленном законом порядке - 0,05 га
					Приаэродромная территория – 0,01; в красных линиях улично-дорожной сети – 0,01	Планируемое изъятие земельного участка с кадастровым номером 77:10:0007001:67 в установленном законом порядке - 0,01 га
					Приаэродромная территория – 0,01; в красных линиях улично-дорожной сети – 0,01	Планируемое изъятие земельного участка с кадастровым номером 7:10:0007001:221 в установленном законом порядке - 0,01 га

1	2		3	4		5	6	7
Участки территорий общего пользования	20	20.7	7.2, 12.0.1, 12.0.2	2,86	0,01	Объединение	Приаэродромная территория – 0,01; в красных линиях улично-дорожной сети – 0,01	Планируемое изъятие земельного участка с кадастровым номером 77:10:0007001:166 в установленном законом порядке - 0,01 га
		20.8			0,01		Приаэродромная территория – 0,01; в красных линиях улично-дорожной сети – 0,01	Планируемое изъятие земельного участка с кадастровым номером 77:10:0007001:7967 в установленном законом порядке - 0,01 га
		20.9			0,97		Приаэродромная территория – 0,97; в красных линиях улично-дорожной сети – 0,97	Часть земельного участка с кадастровым номером 77:10:0007001:196
		20.10			0,24		Приаэродромная территория – 0,24; в красных линиях улично-дорожной сети – 0,24	-
		20.11			0,01		Приаэродромная территория – 0,01; в красных линиях улично-дорожной сети – 0,01	Часть земельного участка с кадастровым номером 77:10:0007001:198
	21	21.1	7.2, 12.0.1, 12.0.2	1,29	0,92	Объединение	Приаэродромная территория – 0,92; в красных линиях улично-дорожной сети – 0,92; санитарно-защитная зона (установленная) – 0,59	-

1	2		3	4		5	6	7
Участки территорий общего пользования	21	21.2	7.2, 12.0.1, 12.0.2	1,29	Объединение		Приаэродромная территория – 0,01; в красных линиях улично-дорожной сети – 0,01; санитарно-защитная зона (установленная) – 0,001	Планируемое изъятие земельного участка с кадастровым номером 77:10:0001006:20 в установленном законом порядке - 0,01 га
		21.3					Приаэродромная территория – 0,06; в красных линиях улично-дорожной сети – 0,06; санитарно-защитная зона (установленная) – 0,06	Планируемое изъятие земельного участка с кадастровым номером 77:10:0001006:64 в установленном законом порядке - 0,06 га
		21.4					Приаэродромная территория – 0,20; в красных линиях улично-дорожной сети – 0,20; санитарно-защитная зона (установленная) – 0,08	Планируемое изъятие земельного участка с кадастровым номером 77:10:0001006:43 в установленном законом порядке - 0,21 га
		21.5					Приаэродромная территория – 0,04; в красных линиях улично-дорожной сети – 0,04	Часть земельного участка с кадастровым номером 77:10:0001006:60
		21.6					Приаэродромная территория – 0,01; в красных линиях улично-дорожной сети – 0,01	Часть земельного участка с кадастровым номером 77:10:0001006:2328
		21.7					Приаэродромная территория – 0,01; в красных линиях улично-дорожной сети – 0,01	Часть земельного участка с кадастровым номером 77:10:0001006:54



1	2		3	4		5	6	7
Участки территорий общего пользования	21	21.8	7.2, 12.0.1, 12.0.2	1,29	0,02	Объединение	Приаэродромная территория – 0,02; в красных линиях улично-дорожной сети – 0,02; санитарно-защитная зона (установленная) – 0,02	Часть земельного участка с кадастровым номером 77:10:0001006:69
		21.9			0,02		Приаэродромная территория – 0,02; в красных линиях улично-дорожной сети – 0,02; санитарно-защитная зона (установленная) – 0,02	Часть земельного участка с кадастровым номером 77:10:0001006:71
	22	22.1	7.2, 12.0.1, 12.0.2	1,95	0,54	Объединение	Приаэродромная территория – 0,54; в красных линиях улично-дорожной сети – 0,54; санитарно-защитная зона (установленная) – 0,37	Часть земельного участка с кадастровым номером 77:10:0006006:57
		22.2			0,02		Приаэродромная территория – 0,02; в красных линиях улично-дорожной сети – 0,02; санитарно-защитная зона (установленная) – 0,02	Планируемое изъятие земельного участка с кадастровым номером 77:10:0006006:38 в установленном законом порядке - 0,02 га
		22.3			0,01		Приаэродромная территория – 0,01; в красных линиях улично-дорожной сети – 0,01; санитарно-защитная зона (установленная) – 0,01	Планируемое изъятие земельного участка с кадастровым номером 77:10:0006006:66 в установленном законом порядке - 0,01 га

1	2		3	4		5	6	7
Участки территорий общего пользования	22	22.4	7.2, 12.0.1, 12.0.2	1,95	Объединение	Приаэродромная территория – 0,05; в красных линиях улично-дорожной сети – 0,05; санитарно-защитная зона (установленная) – 0,03	Планируемое изъятие земельного участка с кадастровым номером 77:10:0007001:77 в установленном законом порядке - 0,05 га	
		22.5				0,04	Приаэродромная территория – 0,04; в красных линиях улично-дорожной сети – 0,04	Планируемое изъятие земельного участка с кадастровым номером 77:10:0007001:8725 в установленном законом порядке - 0,04 га
		22.6				0,34	Приаэродромная территория – 0,34; в красных линиях улично-дорожной сети – 0,34; санитарно-защитная зона (установленная) – 0,24	Часть земельного участка с кадастровым номером 77:10:0007001:189
		22.7				0,88	Приаэродромная территория – 0,88; в красных линиях улично-дорожной сети – 0,88; санитарно-защитная зона (установленная) – 0,11	-
		22.8				0,01	Приаэродромная территория – 0,01, в красных линиях улично-дорожной сети – 0,01; санитарно-защитная зона (установленная) – 0,01	Часть земельного участка с кадастровым номером 77:10:0007001:171

1	2		3	4		5	6	7
Участки территорий общего пользования	22	22.9	7.2, 12.0.1, 12.0.2	1,95	0,05	Объединение	Приаэродромная территория – 0,05; в красных линиях улично-дорожной сети – 0,05; санитарно-защитная зона (установленная) – 0,05	Часть земельного участка с кадастровым номером 77:10:0007001:197
		22.10			0,01		Приаэродромная территория – 0,01; в красных линиях улично-дорожной сети – 0,01; санитарно-защитная зона (установленная) – 0,01	Планируемое изъятие земельного участка с кадастровым номером 77:10:0006006:39 в установленном законом порядке - 0,01 га
	23		7.2, 12.0.1, 12.0.2	0,37		-	Приаэродромная территория – 0,37; в красных линиях территорий общего пользования – 0,37; санитарно-защитная зона (установленная) – 0,16; использование надземного пространства – 0,37	-
	24	24.1	7.2, 12.0.1, 12.0.2	1,78	0,03	Объединение	Приаэродромная территория – 0,03; в красных линиях улично-дорожной сети – 0,03	Часть земельного участка с кадастровым номером 77:10:0002006:49
		24.2			0,06		Приаэродромная территория – 0,06; в красных линиях улично-дорожной сети – 0,06	-

1	2	3	4	5	6	7
Участки территорий общего пользования	24	7.2, 12.0.1, 12.0.2	1,78	Объединение	Приаэродромная территория – 1,12; в красных линиях улично-дорожной сети – 1,12	Часть земельного участка с кадастровым номером 77:10:0006001:69
					Приаэродромная территория – 0,01; в красных линиях улично-дорожной сети – 0,01; техническая зона инженерных коммуникаций и сооружений – 0,01	Часть земельного участка с кадастровым номером 77:10:0002006:75
					Приаэродромная территория – 0,54; в красных линиях улично-дорожной сети – 0,54	Часть земельного участка с кадастровым номером 77:10:0002006:82
					Приаэродромная территория – 0,01; в красных линиях улично-дорожной сети – 0,01	Часть земельного участка с кадастровым номером 77:10:0002006:77
					Приаэродромная территория – 0,01; в красных линиях улично-дорожной сети – 0,01	Часть земельного участка с кадастровым номером 77:10:0006001:63

1	2		3	4		5	6	7
Участки территорий общего пользования	25	25.1	7.2, 12.0.1, 12.0.2	7,17	Объединение	Приаэродромная территория – 1,13; в красных линиях улично-дорожной сети – 1,13; санитарно-защитная зона (установленная) – 0,33	Часть земельного участка с кадастровым номером 77:10:0006005:129	
		25.2				Приаэродромная территория – 0,01; в красных линиях улично-дорожной сети – 0,01; санитарно-защитная зона (установленная) – 0,01	Планируемое изъятие земельного участка с кадастровым номером 77:10:0006005:1002 в установленном законом порядке - 0,01 га	
		25.3				Приаэродромная территория – 0,01; в красных линиях улично-дорожной сети – 0,01; санитарно-защитная зона (установленная) – 0,01	Планируемое изъятие земельного участка с кадастровым номером 77:10:0006005:140 в установленном законом порядке – 0,01 га	
		25.4				Приаэродромная территория – 2,43; в красных линиях улично-дорожной сети – 2,43; зоны затопления и подтопления – 0,59; охранная зона объектов электроэнергетики – 0,12; санитарно-защитная зона (установленная) – 0,98	Часть земельного участка с кадастровым номером 77:10:0006001:71	
		25.5				Приаэродромная территория – 0,23; в красных линиях улично-дорожной сети – 0,22; санитарно-защитная зона (установленная) – 0,11	-	



1	2		3	4		5	6	7
Участки территорий общего пользования	25	25.6	7.2, 12.0.1, 12.0.2	7,17	0,11	Объединение	Приаэродромная территория – 0,11; в красных линиях улично-дорожной сети – 0,11; санитарно-защитная зона (установленная) – 0,10	Часть земельного участка с кадастровым номером 77:10:0006005:127
		25.7					Приаэродромная территория – 1,06; в красных линиях улично-дорожной сети – 1,06; санитарно-защитная зона (установленная) – 0,04	Часть земельного участка с кадастровым номером 77:10:0006001:67
		25.8					Приаэродромная территория – 2,19; в красных линиях улично-дорожной сети – 2,19; зоны затопления и подтопления – 0,40; охранная зона объектов электроэнергетики – 0,03; санитарно-защитная зона (установленная) – 0,45	Часть земельного участка с кадастровым номером 77:10:0006002:124
	26	26.1	7.2, 12.0.1, 12.0.2	3,38	0,25	Объединение	Приаэродромная территория – 0,25; в красных линиях улично-дорожной сети – 0,25; зона внеуличного пешеходного перехода – 0,07	Часть земельного участка с кадастровым номером 77:10:0002006:78
		26.2					Приаэродромная территория – 0,31; в красных линиях улично-дорожной сети – 0,31	Часть земельного участка с кадастровым номером 77:10:0001006:61

1	2		3	4		5	6	7
Участки территорий общего пользования	26	26.3	7.2, 12.0.1, 12.0.2	3,38	Объединение		Приаэродромная территория – 0,11; в красных линиях улично-дорожной сети – 0,11	Часть земельного участка с кадастровым номером 77:10:0001006:60
		26.4					Приаэродромная территория – 0,14; в красных линиях улично-дорожной сети – 0,14	Часть земельного участка с кадастровым номером 77:10:0001005:83
		26.5					Приаэродромная территория – 0,44; в красных линиях улично-дорожной сети – 0,44; зона внеуличного пешеходного перехода – 0,18	Часть земельного участка с кадастровым номером 77:10:0001005:85
		26.6					Приаэродромная территория – 0,36; в красных линиях улично-дорожной сети – 0,36	-
		26.7					Приаэродромная территория – 0,48; в красных линиях улично-дорожной сети – 0,48; зона внеуличного пешеходного перехода – 0,06	Часть земельного участка с кадастровым номером 77:10:0002006:78
		26.8					Приаэродромная территория – 0,26; в красных линиях улично-дорожной сети – 0,26; зона внеуличного пешеходного перехода – 0,10	Часть земельного участка с кадастровым номером 77:10:0002006:76

1	2		3	4		5	6	7
Участки территорий общего пользования	26	26.9	7.2, 12.0.1, 12.0.2	3,38	0,33	Объединение	Приаэродромная территория – 0,33; в красных линиях улично-дорожной сети – 0,33; зона внеуличного пешеходного перехода – 0,15	Часть земельного участка с кадастровым номером 77:10:0002005:87
		26.10			0,33		Приаэродромная территория – 0,33; в красных линиях улично-дорожной сети – 0,33; зона внеуличного пешеходного перехода – 0,18	Часть земельного участка с кадастровым номером 77:10:0002005:86
		26.11			0,37		Приаэродромная территория – 0,37; в красных линиях улично-дорожной сети – 0,37	-
	28		12.0.2		0,12	Раздел	Приаэродромная территория – 0,12; в красных линиях территорий общего пользования – 0,12; санитарно-защитная зона (установленная) – 0,05	Планируемое изъятие земельного участка с кадастровым номером 77:10:0001006:43 в установленном законом порядке - 0,12 га

1	2	3	4	5	6	7
Участки территорий общего пользования	35	Ф <sup>3</sup>	1,47	-	Приаэродромная территория – 1,47; в красных линиях улично-дорожной сети – 1,47; зона внеуличного пешеходного перехода – 0,28	-
	36	Ф <sup>3</sup>	1,81	-	Приаэродромная территория – 1,81; в красных линиях улично-дорожной сети – 1,81; зона внеуличного пешеходного перехода – 0,31; санитарно-защитная зона (установленная) – 0,25	-
	53	12.0.1, 7.2.2	7,90	-	Приаэродромная территория – 7,90; в красных линиях улично-дорожной сети – 7,90; зона внеуличного пешеходного перехода – 0,66; санитарно-защитная зона (установленная) – 0,35; охранный зона объектов электроэнергетики – 0,65	-

1	2	3	4	5	6	7
Участки территорий общего пользования	54	7.2.2, 12.0.1	1,36	-	Приаэродромная территория – 1,36; в красных линиях улично-дорожной сети – 1,36; санитарно-защитная зона (установленная) – 0,25	-
	55	12.0.1, 7.2.2	3,23	-	Приаэродромная территория – 3,23; в красных линиях улично-дорожной сети – 3,23; зона внеуличного пешеходного перехода – 0,36	-
<b>ИТОГО: участки территорий общего пользования</b>			<b>49,86</b>	-	-	-
Участки общественных территорий	41	1.14, 1.15, 1.17, 1.18, 2.7.1, 3.1, 3.1.1, 3.1.2, 3.2.2, 3.2.3, 3.3, 3.4, 3.4.1, 3.4.2, 3.4.3, 3.5, 3.5.1, 3.5.2, 3.6, 3.6.1, 3.6.2, 3.6.3, 3.7, 3.7.1, 3.7.2, 3.8, 3.8.1, 3.8.2, 3.9, 3.9.1, 3.9.2, 3.9.3,	0,01	-	Приаэродромная территория – 0,01; санитарно-защитная зона (установленная) – 0,01	-



1	2	3	4	5	6	7
Участки общественных территорий	41	3.10.1, 4.1, 4.2, 4.3, 4.4, 4.5, 4.6, 4.8.1, 4.9, 4.9.1.1, 4.9.1.3, 4.9.1.4, 4.10, 5.1.1, 5.1.2, 5.1.3, 5.1.4, 5.1.5, 5.1.6, 5.4, 5.5, 6.0, 6.2.1, 6.3, 6.3.1, 6.4, 6.5, 6.6, 6.7, 6.8, 6.10, 6.11, 6.12, 7.0, 7.1, 7.2, 7.2.1, 7.2.2, 7.2.3, 7.3, 7.4, 7.5, 7.6, 8.0, 8.1, 8.3, 8.4, 9.0, 9.1, 9.3, 11.1, 11.2, 11.3, 12.0, 12.0.1, 12.0.2	0,01	-	Приаэродромная территория – 0,01; санитарно-защитная зона (установленная) – 0,01	-
	48	Ф <sup>3</sup>	0,01	-	Приаэродромная территория – 0,01; санитарно-защитная зона (установленная) – 0,01	-
	56	12.0.2	0,17	-	Приаэродромная территория – 0,17; санитарно-защитная зона (установленная) – 0,08	-
	60	3.9.3, 6.2, 6.2.1, 6.3, 6.3.1, 6.4, 6.5, 6.6, 6.7, 6.8, 6.11	0,39	-	Приаэродромная территория – 0,39; санитарно-защитная зона (установленная) – 0,39	-
<b>ИТОГО: территории участков общественных территорий</b>			<b>0,58</b>	-	-	-

1	2	3	4	5	6	7
Иные территории	33	Ф <sup>3</sup>	0,03	-	Приаэродромная территория – 0,03	-
	43	4.2	0,01	-	Приаэродромная территория – 0,01; санитарно-защитная зона (установленная) – 0,01	-
	44	Ф <sup>3</sup>	0,02	-	Приаэродромная территория – 0,02; санитарно-защитная зона (установленная) – 0,01	-
ИТОГО: иные территории			0,06	-	-	-
Территории земель, государственная собственность на которые не разграничена	31	Земли, государственная собственность на которые не разграничена	1,52	-	Приаэродромная территория – 1,52; санитарно-защитная зона (установленная) – 0,15; охранный зона объектов электроэнергетики – 0,06	-
ИТОГО: территории земель, государственная собственность на которые не разграничена			1,52	-	-	-

1	2	3	4	5	6	7
<b>ВСЕГО</b>			<b>133,82</b>	-	-	-

<sup>2</sup> – Описание видов разрешенного использования земельных участков в соответствии с приказом Федеральной службы государственной регистрации, кадастра и картографии от 10 ноября 2020 г. № П/0412 «Об утверждении классификатора видов разрешенного использования земельных участков».

<sup>3</sup> – Фактическое использование – в качестве основных видов разрешенного использования земельных участков и объектов капитального строительства устанавливаются виды разрешенного использования упомянутых земельных участков и объектов капитального строительства, сведения о которых содержатся в Едином государственном реестре недвижимости.

**2.3. Таблица «Сведения о границах территории, в отношении которой  
утвержден проект межевания территории»**

Координаты точки (Система координат, используемая для ведения Единого государственного реестра недвижимости (МСК-77))	
X	Y
1	2
-22381.11	38215.86
-22389.52	38229.71
-22422.16	38281.71
-22433.93	38300.47
-22475.55	38366.78
-22503.68	38411.60
-22537.54	38465.55
-22548.38	38459.93
-22504.03	38382.56
-22503.95	38382.58
-22400.43	38203.45
-21763.54	37267.38
-21763.82	37267.98
-21766.70	37274.08
-21769.63	37280.31
-21775.34	37292.51
-21778.69	37299.68
-21781.33	37305.27
-21785.33	37313.72
-21789.45	37322.46
-21803.02	37351.30
-21808.88	37363.76
-21816.57	37374.49
-21821.62	37381.53
-21824.38	37385.38
-21841.74	37409.58
-21858.63	37433.14
-21864.21	37440.93
-21865.11	37442.19
-21869.57	37448.40
-21870.98	37450.38
-21872.49	37452.48
-21900.21	37491.14
-21901.24	37492.57
-21916.58	37513.97
-21910.73	37505.36

1	2
-21905.26	37496.52
-21900.89	37489.46
-21891.33	37474.06
-21880.54	37456.68
-21864.69	37430.84
-21857.23	37418.68
-21836.95	37385.61
-21832.30	37378.04
-21826.16	37368.27
-21814.10	37349.08
-21801.82	37329.54
-21795.01	37318.70
-21785.71	37303.91
-21779.96	37294.76
-21774.99	37286.47
-21766.73	37272.71
-18061.47	35060.28
-18077.03	35097.10
-18163.98	35060.37
-18166.25	35059.44
-18168.54	35058.54
-18170.85	35057.70
-18173.17	35056.89
-18175.51	35056.13
-18177.86	35055.41
-18180.23	35054.74
-18182.61	35054.11
-18185.00	35053.53
-18187.39	35053.00
-18189.80	35052.50
-18192.22	35052.06
-18194.65	35051.66
-18197.08	35051.31
-18199.52	35051.00
-18201.96	35050.74
-18235.09	35047.51
-18334.90	35042.40
-18434.71	35036.29
-18495.34	35032.58
-18534.52	35030.18



1	2
-18634.33	35024.07
-18734.14	35017.96
-18833.95	35011.85
-18836.34	35011.68
-18838.73	35011.48
-18841.12	35011.24
-18843.50	35010.97
-18845.88	35010.65
-18848.26	35010.30
-18850.62	35009.91
-18852.99	35009.49
-18855.34	35009.03
-18857.69	35008.53
-18860.03	35007.99
-18862.36	35007.42
-18864.68	35006.82
-18866.99	35006.17
-18869.29	35005.49
-18871.58	35004.78
-18886.47	35000.00
-18985.69	34968.17
-19000.00	34963.58
-19073.72	34939.93
-19162.05	34911.59
-19210.99	34895.90
-19253.25	34882.36
-19283.34	34872.72
-19285.48	34872.04
-19287.63	34871.39
-19289.79	34870.77
-19291.95	34870.17
-19294.12	34869.59
-19296.29	34869.04
-19298.47	34868.51
-19300.66	34868.01
-19302.85	34867.53
-19305.05	34867.08
-19307.25	34866.65
-19309.46	34866.25
-19311.67	34865.87

1	2
-19313.89	34865.51
-19316.11	34865.18
-19318.33	34864.88
-19320.56	34864.60
-19322.79	34864.34
-19325.02	34864.11
-19327.25	34863.91
-19329.49	34863.73
-19331.73	34863.57
-19333.97	34863.45
-19336.21	34863.34
-19338.45	34863.26
-19340.70	34863.21
-19342.94	34863.18
-19345.19	34863.18
-19347.43	34863.20
-19349.67	34863.24
-19351.92	34863.32
-19354.16	34863.41
-19378.73	34864.62
-19382.02	34864.80
-19385.30	34865.05
-19388.58	34865.34
-19391.86	34865.69
-19395.13	34866.10
-19398.39	34866.56
-19401.65	34867.07
-19404.89	34867.63
-19408.13	34868.25
-19411.36	34868.92
-19414.57	34869.65
-19417.77	34870.43
-19420.96	34871.26
-19424.13	34872.14
-19427.29	34873.08
-19430.44	34874.06
-19433.56	34875.10
-19436.67	34876.19
-19439.76	34877.33
-19442.84	34878.53

1	2
-19445.89	34879.77
-19448.92	34881.06
-19451.93	34882.40
-19454.92	34883.80
-19457.88	34885.24
-19460.82	34886.73
-19463.73	34888.26
-19466.62	34889.85
-19469.48	34891.48
-19472.32	34893.16
-19475.12	34894.89
-19477.90	34896.66
-19518.49	34923.03
-19517.68	34924.29
-19563.87	34954.30
-19564.69	34953.04
-19579.44	34962.62
-19605.57	34979.60
-19621.37	34989.86
-19636.98	35000.00
-19641.91	35003.20
-19683.40	35030.16
-19824.47	35121.80
-19854.13	35141.08
-19855.66	35142.09
-19857.17	35143.14
-19858.66	35144.20
-19860.13	35145.30
-19861.58	35146.42
-19863.01	35147.57
-19864.42	35148.75
-19865.81	35149.95
-19867.17	35151.18
-19868.51	35152.43
-19869.83	35153.70
-19871.13	35155.00
-19872.40	35156.32
-19873.64	35157.67
-19874.86	35159.03
-19876.06	35160.42

1	2
-19877.23	35161.83
-19878.37	35163.27
-19879.49	35164.72
-19880.58	35166.19
-19881.64	35167.69
-19882.68	35169.20
-19883.69	35170.73
-19884.67	35172.28
-19885.86	35174.26
-19887.00	35176.26
-19888.10	35178.29
-19889.16	35180.34
-19890.16	35182.42
-19891.12	35184.52
-19892.03	35186.64
-19892.89	35188.78
-19893.70	35190.94
-19894.45	35193.12
-19895.16	35195.32
-19895.82	35197.53
-19896.43	35199.75
-19896.98	35201.99
-19897.49	35204.24
-19897.94	35206.51
-19898.34	35208.78
-19898.68	35211.06
-19898.98	35213.35
-19899.22	35215.64
-19899.41	35217.94
-19899.54	35220.25
-19899.62	35222.55
-19899.65	35224.86
-19899.63	35227.17
-19899.55	35229.47
-19899.42	35231.78
-19899.23	35234.08
-19899.00	35236.37
-19898.71	35238.66
-19898.36	35240.94
-19897.97	35243.22

1	2
-19897.63	35244.96
-19897.30	35246.47
-19897.26	35246.69
-19896.86	35248.42
-19896.42	35250.14
-19895.96	35251.86
-19895.47	35253.56
-19894.95	35255.26
-19894.39	35256.94
-19893.81	35258.62
-19893.20	35260.29
-19892.56	35261.94
-19891.88	35263.58
-19891.18	35265.22
-19890.45	35266.83
-19889.70	35268.44
-19888.91	35270.03
-19887.58	35272.66
-19882.76	35282.20
-19869.33	35308.78
-19892.08	35324.93
-19897.18	35328.55
-19903.31	35332.95
-19926.22	35349.39
-19949.46	35316.84
-19950.57	35315.30
-19951.70	35313.77
-19952.87	35312.27
-19954.06	35310.79
-19955.27	35309.33
-19956.52	35307.89
-19957.79	35306.48
-19959.09	35305.09
-19960.41	35303.72
-19961.75	35302.38
-19963.13	35301.07
-19964.52	35299.78
-19965.94	35298.51
-19967.38	35297.27
-19968.85	35296.06



1	2
-19970.33	35294.88
-19972.02	35293.59
-19973.73	35292.34
-19975.46	35291.12
-19977.22	35289.93
-19979.01	35288.79
-19980.82	35287.68
-19982.65	35286.60
-19984.50	35285.57
-19986.37	35284.57
-19988.27	35283.62
-19990.18	35282.70
-19992.11	35281.82
-19994.06	35280.98
-19995.77	35280.28
-19996.02	35280.18
-19998.00	35279.42
-20000.00	35278.71
-20001.58	35278.17
-20003.18	35277.66
-20004.78	35277.17
-20006.38	35276.71
-20008.00	35276.28
-20009.62	35275.88
-20011.25	35275.50
-20012.88	35275.14
-20014.52	35274.81
-20016.17	35274.51
-20017.82	35274.24
-20019.47	35273.99
-20021.13	35273.77
-20022.79	35273.58
-20024.45	35273.41
-20026.12	35273.27
-20028.85	35273.10
-20031.59	35273.00
-20034.33	35272.98
-20037.07	35273.03
-20039.81	35273.15
-20042.54	35273.34

1	2
-20045.27	35273.61
-20047.99	35273.95
-20050.83	35274.38
-20053.65	35274.89
-20056.45	35275.47
-20059.24	35276.14
-20062.01	35276.88
-20064.76	35277.70
-20067.49	35278.60
-20070.18	35279.57
-20072.85	35280.61
-20075.49	35281.73
-20078.10	35282.92
-20080.67	35284.19
-20083.21	35285.52
-20085.71	35286.93
-20088.17	35288.40
-20090.59	35289.94
-20095.20	35292.95
-20103.65	35298.43
-20162.82	35336.68
-20222.36	35375.19
-20227.08	35378.24
-20275.09	35409.29
-20300.82	35425.93
-20302.87	35427.28
-20304.90	35428.65
-20306.92	35430.05
-20308.92	35431.47
-20310.90	35432.92
-20312.86	35434.40
-20314.80	35435.90
-20316.72	35437.42
-20318.62	35438.97
-20320.50	35440.54
-20322.36	35442.14
-20324.20	35443.77
-20326.02	35445.41
-20327.82	35447.08
-20329.60	35448.77

1	2
-20331.35	35450.49
-20333.08	35452.23
-20334.79	35453.99
-20336.48	35455.77
-20338.14	35457.57
-20339.78	35459.39
-20341.40	35461.24
-20342.99	35463.11
-20344.55	35464.99
-20346.10	35466.90
-20347.62	35468.83
-20349.11	35470.77
-20350.58	35472.74
-20352.02	35474.72
-20353.44	35476.73
-20354.83	35478.75
-20356.19	35480.78
-20358.14	35483.80
-20360.03	35486.85
-20361.87	35489.93
-20363.64	35493.05
-20365.36	35496.20
-20366.19	35497.79
-20367.01	35499.38
-20368.61	35502.59
-20370.14	35505.84
-20371.62	35509.11
-20373.03	35512.41
-20374.37	35515.73
-20375.66	35519.08
-20376.88	35522.45
-20378.04	35525.85
-20379.13	35529.26
-20380.16	35532.70
-20382.79	35541.79
-20417.06	35534.32
-20412.63	35518.97
-20412.52	35518.62
-20421.29	35512.85
-20433.96	35504.37

1	2
-20457.32	35488.67
-20467.88	35483.55
-20485.71	35471.29
-20489.00	35469.03
-20496.51	35463.87
-20514.73	35452.21
-20572.21	35412.83
-20578.03	35408.84
-20587.36	35402.45
-20588.14	35403.61
-20588.91	35404.76
-20621.83	35456.35
-20640.46	35484.24
-20718.94	35600.29
-20721.54	35603.89
-20723.61	35606.58
-20727.47	35604.00
-20737.24	35616.92
-20741.74	35623.99
-20743.69	35623.33
-20746.87	35622.73
-20749.57	35626.97
-20770.62	35660.02
-20778.46	35678.82
-20841.48	35829.95
-20900.29	35977.90
-20897.20	35979.50
-20900.06	35986.68
-20905.38	36000.00
-20923.69	36045.85
-20929.06	36062.16
-20942.23	36098.50
-20972.48	36183.51
-20978.48	36199.41
-20983.99	36217.42
-21000.00	36267.38
-21002.78	36276.16
-21029.25	36352.37
-21026.04	36352.34
-21027.02	36354.93

1	2
-21028.27	36358.30
-21029.46	36361.69
-21030.59	36365.11
-21031.65	36368.54
-21032.66	36371.99
-21033.60	36375.46
-21034.48	36378.95
-21035.29	36382.45
-21036.05	36385.96
-21036.74	36389.49
-21037.37	36393.03
-21037.93	36396.58
-21038.43	36400.14
-21038.86	36403.71
-21039.23	36407.29
-21039.54	36410.87
-21039.78	36414.45
-21039.96	36418.05
-21040.07	36421.64
-21040.12	36425.23
-21040.11	36428.83
-21040.03	36432.42
-21039.88	36436.01
-21039.67	36439.60
-21039.40	36443.19
-21039.06	36446.77
-21038.65	36450.34
-21038.19	36453.90
-21037.66	36457.46
-21037.06	36461.00
-21036.40	36464.54
-21035.68	36468.06
-21035.22	36470.21
-21026.03	36512.77
-21022.33	36529.92
-21021.77	36532.52
-21019.28	36544.01
-21017.61	36551.76
-21016.14	36558.58
-21037.63	36572.29



1	2
-21043.23	36546.21
-21044.45	36540.52
-21052.96	36500.87
-21057.31	36480.59
-21062.58	36456.03
-21067.20	36397.46
-21056.00	36338.65
-21056.01	36338.66
-21072.61	36357.24
-21080.20	36365.73
-21105.73	36394.31
-21109.30	36398.28
-21124.18	36414.93
-21127.87	36419.06
-21131.85	36423.56
-21135.79	36428.11
-21139.69	36432.69
-21143.54	36437.31
-21147.34	36441.97
-21151.09	36446.66
-21154.80	36451.40
-21158.46	36456.17
-21162.07	36460.98
-21165.64	36465.82
-21169.15	36470.70
-21172.62	36475.61
-21176.03	36480.56
-21179.40	36485.54
-21182.71	36490.56
-21185.98	36495.61
-21222.78	36553.15
-21232.39	36568.17
-21235.16	36572.42
-21304.78	36679.15
-21317.31	36698.32
-21330.16	36717.99
-21351.07	36749.99
-21365.53	36741.39
-21414.10	36712.51
-21481.39	36822.43

1	2
-21589.62	36999.21
-21590.10	37000.00
-21595.00	37008.00
-21606.53	37025.64
-21665.15	37115.28
-21668.07	37119.74
-21685.60	37146.55
-21713.13	37188.65
-21716.47	37193.77
-21721.65	37201.68
-21730.77	37215.62
-21731.72	37217.09
-21735.93	37223.52
-21744.11	37236.03
-21744.94	37237.29
-21749.28	37243.94
-21749.96	37244.98
-21751.54	37247.39
-21749.47	37243.88
-21749.14	37243.38
-21746.59	37239.14
-21744.57	37235.78
-21743.69	37234.31
-21740.48	37228.96
-21738.77	37226.13
-21736.91	37223.03
-21735.67	37220.96
-21734.55	37219.09
-21732.97	37216.44
-21731.31	37213.68
-21724.62	37202.53
-21723.90	37201.33
-21718.74	37192.90
-21717.55	37190.97
-21710.45	37179.20
-21705.39	37170.80
-21696.46	37156.00
-21674.45	37119.51
-21662.14	37099.06
-21651.29	37081.05

1	2
-21651.29	37081.05
-21669.60	37061.27
-21762.12	36961.36
-21756.90	36956.32
-21770.30	36942.48
-21773.71	36945.76
-21709.91	36856.99
-21708.80	36821.18
-21730.37	36750.13
-21653.98	36720.11
-21640.75	36709.65
-21558.13	36489.71
-21557.15	36356.25
-21573.88	36357.75
-21610.40	36360.70
-21597.56	36335.85
-21568.80	36280.16
-21489.00	36119.11
-21467.82	36076.39
-21467.50	36075.74
-21467.21	36075.08
-21466.94	36074.41
-21466.68	36073.73
-21466.45	36073.05
-21466.24	36072.36
-21466.04	36071.66
-21465.87	36070.96
-21465.71	36070.25
-21465.58	36069.54
-21465.47	36068.83
-21465.38	36068.11
-21465.30	36067.39
-21465.25	36066.67
-21465.22	36065.95
-21465.22	36065.22
-21465.23	36064.50
-21465.26	36063.78
-21465.32	36063.06
-21465.39	36062.34
-21465.49	36061.62

1	2
-21465.60	36060.91
-21465.74	36060.20
-21465.90	36059.49
-21466.07	36058.79
-21466.27	36058.10
-21466.49	36057.41
-21466.73	36056.73
-21466.99	36056.05
-21467.26	36055.38
-21467.56	36054.72
-21467.87	36054.07
-21468.21	36053.43
-21468.56	36052.80
-21468.93	36052.18
-21469.32	36051.57
-21469.72	36050.97
-21470.15	36050.38
-21470.59	36049.81
-21471.04	36049.25
-21471.51	36048.70
-21472.00	36048.16
-21472.50	36047.64
-21473.02	36047.14
-21473.55	36046.65
-21474.10	36046.18
-21474.66	36045.72
-21475.23	36045.28
-21475.82	36044.85
-21476.41	36044.44
-21477.02	36044.05
-21477.64	36043.68
-21478.27	36043.33
-21478.91	36042.99
-21479.56	36042.67
-21480.22	36042.37
-21480.89	36042.09
-21481.56	36041.83
-21482.24	36041.59
-21482.93	36041.37
-21483.63	36041.17

1	2
-21484.33	36040.99
-21485.03	36040.83
-21485.74	36040.69
-21451.38	36046.96
-21439.89	36026.37
-21422.82	35996.09
-21422.35	35995.64
-21421.50	35994.75
-21420.69	35993.82
-21417.87	35990.43
-21415.03	35987.06
-21412.16	35983.70
-21409.28	35980.36
-21406.37	35977.04
-21403.44	35973.74
-21400.49	35970.45
-21397.52	35967.19
-21394.53	35963.94
-21391.52	35960.72
-21388.49	35957.51
-21385.44	35954.32
-21382.37	35951.15
-21379.28	35948.00
-21376.17	35944.87
-21373.04	35941.76
-21369.89	35938.66
-21366.72	35935.59
-21363.53	35932.54
-21360.32	35929.51
-21357.10	35926.50
-21353.85	35923.51
-21350.59	35920.54
-21347.31	35917.59
-21344.00	35914.66
-21340.68	35911.75
-21337.35	35908.87
-21333.99	35906.00
-21330.62	35903.16
-21327.22	35900.33
-21323.81	35897.53



1	2
-21320.39	35894.75
-21316.94	35891.99
-21313.47	35889.24
-21309.99	35886.53
-21306.49	35883.84
-21302.98	35881.16
-21299.44	35878.52
-21295.90	35875.89
-21292.33	35873.29
-21288.75	35870.70
-21285.16	35868.15
-21281.55	35865.61
-21277.92	35863.10
-21274.27	35860.61
-21270.62	35858.14
-21266.94	35855.70
-21263.25	35853.27
-21259.54	35850.88
-21255.82	35848.50
-21252.09	35846.15
-21248.34	35843.83
-21244.57	35841.52
-21240.79	35839.24
-21237.00	35836.99
-21233.19	35834.75
-21229.37	35832.55
-21225.54	35830.36
-21221.69	35828.20
-21217.82	35826.07
-21213.95	35823.96
-21210.06	35821.87
-21206.16	35819.81
-21202.24	35817.77
-21077.42	35753.34
-21072.41	35750.73
-21067.42	35748.08
-21062.46	35745.38
-21057.51	35742.65
-21052.59	35739.88
-21047.69	35737.07

1	2
-21042.81	35734.22
-21037.96	35731.33
-21033.13	35728.40
-21028.32	35725.43
-21023.54	35722.42
-21018.78	35719.37
-21014.05	35716.29
-21009.34	35713.17
-21006.23	35711.02
-21004.66	35710.01
-21000.00	35706.81
-20996.60	35704.44
-20993.22	35702.05
-20989.85	35699.65
-20986.49	35697.22
-20983.15	35694.77
-20979.82	35692.30
-20976.51	35689.81
-20973.22	35687.31
-20969.93	35684.78
-20966.67	35682.24
-20963.41	35679.67
-20960.18	35677.09
-20956.96	35674.48
-20953.75	35671.86
-20950.56	35669.22
-20947.38	35666.56
-20944.22	35663.88
-20941.08	35661.18
-20937.95	35658.47
-20934.84	35655.73
-20931.75	35652.98
-20928.67	35650.21
-20925.61	35647.42
-20922.56	35644.61
-20919.53	35641.78
-20916.52	35638.94
-20913.53	35636.08
-20910.55	35633.20
-20907.59	35630.31

1	2
-20904.64	35627.39
-20901.72	35624.46
-20898.81	35621.51
-20895.92	35618.55
-20893.04	35615.56
-20890.19	35612.56
-20887.35	35609.55
-20884.53	35606.51
-20881.72	35603.46
-20878.94	35600.40
-20876.17	35597.32
-20873.43	35594.22
-20870.70	35591.10
-20867.98	35587.97
-20865.29	35584.82
-20862.62	35581.66
-20859.96	35578.48
-20857.33	35575.28
-20854.71	35572.07
-20852.11	35568.85
-20849.53	35565.61
-20846.97	35562.35
-20844.43	35559.08
-20841.91	35555.79
-20839.41	35552.49
-20836.92	35549.18
-20834.57	35545.99
-20832.02	35542.50
-20829.60	35539.14
-20827.19	35535.77
-20824.86	35532.45
-20822.45	35528.98
-20820.10	35525.56
-20817.78	35522.13
-20815.48	35518.69
-20751.80	35422.83
-20751.35	35422.12
-20750.92	35421.40
-20750.51	35420.66
-20750.13	35419.91

1	2
-20749.78	35419.14
-20749.45	35418.37
-20749.14	35417.58
-20748.87	35416.78
-20748.62	35415.98
-20748.40	35415.17
-20748.20	35414.35
-20748.04	35413.52
-20747.90	35412.69
-20747.79	35411.85
-20747.71	35411.02
-20747.65	35410.18
-20747.63	35409.33
-20747.63	35408.49
-20747.66	35407.65
-20747.72	35406.81
-20747.81	35405.97
-20747.93	35405.14
-20748.07	35404.31
-20748.24	35403.48
-20748.44	35402.66
-20748.67	35401.85
-20748.92	35401.05
-20749.21	35400.25
-20749.51	35399.47
-20749.85	35398.70
-20750.21	35397.94
-20750.59	35397.19
-20751.00	35396.45
-20751.44	35395.73
-20751.90	35395.02
-20752.38	35394.33
-20752.89	35393.66
-20753.41	35393.00
-20753.96	35392.36
-20754.54	35391.74
-20755.13	35391.14
-20755.74	35390.57
-20756.37	35390.01
-20757.02	35389.47

1	2
-20757.69	35388.96
-20758.37	35388.46
-20759.07	35387.99
-20759.78	35387.55
-20760.51	35387.13
-20761.26	35386.73
-20762.02	35386.36
-20762.78	35386.02
-20763.56	35385.70
-20764.35	35385.41
-20765.15	35385.14
-20765.96	35384.90
-20766.78	35384.69
-20767.60	35384.51
-20768.43	35384.36
-20769.26	35384.23
-20770.10	35384.13
-20770.94	35384.06
-20771.78	35384.01
-20772.62	35384.00
-20856.09	35384.00
-20870.62	35384.00
-20912.60	35384.00
-20940.62	35384.00
-20940.62	35323.86
-20939.15	35323.96
-20937.68	35324.00
-20820.62	35324.00
-20820.62	35318.00
-20775.62	35318.00
-20775.62	35324.00
-20752.20	35324.00
-20727.52	35324.00
-20725.31	35323.96
-20723.10	35323.86
-20720.89	35323.68
-20718.69	35323.44
-20716.50	35323.13
-20714.32	35322.74
-20712.15	35322.29



1	2
-20710.00	35321.77
-20707.87	35321.18
-20705.76	35320.53
-20703.66	35319.81
-20701.60	35319.02
-20699.55	35318.17
-20697.54	35317.25
-20695.55	35316.27
-20693.60	35315.23
-20691.68	35314.13
-20689.80	35312.97
-20687.96	35311.75
-20686.15	35310.47
-20684.39	35309.13
-20682.67	35307.74
-20680.99	35306.29
-20679.36	35304.80
-20677.78	35303.25
-20677.53	35302.99
-20676.25	35301.65
-20674.76	35300.01
-20673.34	35298.32
-20671.96	35296.58
-20670.64	35294.81
-20668.18	35291.13
-20506.81	35033.24
-20493.65	35012.22
-20493.04	35011.19
-20492.48	35010.13
-20491.97	35009.04
-20491.51	35007.93
-20491.10	35006.80
-20490.75	35005.66
-20490.46	35004.49
-20490.22	35003.32
-20490.04	35002.13
-20489.92	35000.94
-20489.85	34999.73
-20489.84	34998.54
-20489.89	34997.34

1	2
-20490.00	34996.15
-20490.16	34994.96
-20490.38	34993.78
-20490.66	34992.61
-20490.99	34991.46
-20491.38	34990.32
-20491.82	34989.21
-20492.31	34988.11
-20492.86	34987.04
-20493.45	34986.00
-20494.10	34984.99
-20494.79	34984.01
-20495.53	34983.07
-20496.32	34982.16
-20497.15	34981.29
-20498.01	34980.46
-20498.11	34980.38
-20498.92	34979.68
-20499.86	34978.94
-20500.84	34978.24
-20502.69	34976.99
-20487.68	34950.92
-20487.44	34950.51
-20486.30	34950.95
-20485.14	34951.34
-20483.96	34951.68
-20482.76	34951.95
-20481.55	34952.17
-20480.34	34952.33
-20479.11	34952.42
-20477.89	34952.46
-20476.66	34952.44
-20475.44	34952.35
-20474.22	34952.21
-20473.01	34952.01
-20471.81	34951.74
-20470.62	34951.42
-20469.46	34951.04
-20468.31	34950.61
-20467.19	34950.12

1	2
-20466.09	34949.57
-20465.02	34948.97
-20463.98	34948.32
-20462.97	34947.62
-20462.00	34946.87
-20461.06	34946.07
-20460.17	34945.23
-20459.32	34944.35
-20458.51	34943.42
-20457.75	34942.46
-20457.04	34941.46
-20456.90	34941.25
-20437.93	34913.19
-20430.58	34902.31
-20428.86	34899.80
-20427.11	34897.30
-20425.33	34894.82
-20423.53	34892.36
-20421.70	34889.92
-20419.84	34887.50
-20417.96	34885.10
-20416.05	34882.73
-20414.11	34880.37
-20412.15	34878.04
-20410.16	34875.72
-20408.15	34873.43
-20406.11	34871.16
-20404.05	34868.92
-20401.96	34866.69
-20401.10	34865.80
-20399.85	34864.49
-20402.26	34862.45
-20486.35	34791.07
-20579.71	34711.81
-20581.73	34714.19
-20584.66	34717.64
-20596.74	34707.38
-20620.21	34687.45
-20634.51	34675.31
-20653.19	34659.45

1	2
-20717.47	34615.97
-20718.99	34614.92
-20720.52	34613.87
-20722.37	34612.71
-20724.25	34611.61
-20726.18	34610.58
-20728.14	34609.62
-20730.13	34608.74
-20732.16	34607.92
-20734.21	34607.19
-20736.29	34606.52
-20738.39	34605.93
-20740.51	34605.42
-20742.65	34604.99
-20744.80	34604.63
-20746.97	34604.36
-20749.08	34604.16
-20751.32	34604.04
-20753.50	34604.00
-20802.14	34604.00
-20937.58	34604.00
-20937.59	34583.71
-20937.60	34564.00
-20796.68	34564.00
-20681.91	34564.00
-20630.05	34564.00
-20628.35	34563.98
-20626.65	34563.90
-20624.95	34563.78
-20623.26	34563.61
-20621.57	34563.40
-20619.89	34563.13
-20618.21	34562.82
-20616.55	34562.46
-20614.90	34562.06
-20613.26	34561.60
-20611.63	34561.10
-20610.02	34560.56
-20608.42	34559.97
-20606.84	34559.33

1	2
-20605.28	34558.65
-20603.74	34557.93
-20602.22	34557.16
-20600.73	34556.35
-20599.25	34555.49
-20597.80	34554.60
-20596.38	34553.66
-20594.99	34552.69
-20593.62	34551.68
-20592.28	34550.62
-20590.97	34549.53
-20589.70	34548.41
-20588.46	34547.24
-20587.25	34546.05
-20586.07	34544.82
-20584.93	34543.55
-20583.83	34542.26
-20582.76	34540.93
-20571.06	34525.94
-20539.25	34550.78
-20568.77	34588.25
-20586.29	34610.48
-20594.97	34621.55
-20595.82	34622.64
-20596.67	34623.79
-20597.47	34624.98
-20598.21	34626.20
-20598.89	34627.47
-20599.51	34628.76
-20600.07	34630.08
-20600.57	34631.43
-20600.99	34632.79
-20601.36	34634.18
-20601.65	34635.58
-20601.88	34637.00
-20602.05	34638.42
-20602.14	34639.85
-20602.16	34641.29
-20602.12	34642.72
-20602.01	34644.15

1	2
-20601.83	34645.57
-20601.80	34645.75
-20601.79	34645.76
-20601.58	34646.98
-20601.26	34648.38
-20600.88	34649.77
-20600.44	34651.13
-20599.92	34652.47
-20599.48	34653.48
-20564.18	34682.02
-20558.39	34686.70
-20561.21	34689.74
-20467.46	34769.35
-20420.64	34715.52
-20341.99	34774.52
-20336.97	34779.54
-20333.56	34785.77
-20332.05	34792.70
-20332.54	34799.78
-20333.94	34803.54
-20318.73	34788.31
-20318.31	34786.51
-20318.03	34783.92
-20318.10	34781.33
-20318.55	34778.76
-20319.27	34776.27
-20320.31	34773.88
-20321.67	34771.66
-20323.27	34769.63
-20325.10	34768.02
-20322.31	34764.29
-20313.93	34753.04
-20312.99	34751.78
-20304.30	34758.24
-20302.57	34759.53
-20298.91	34761.39
-20294.85	34761.90
-20290.84	34761.01
-20287.37	34758.83
-20282.11	34754.30



1	2
-20253.51	34729.66
-20252.01	34728.01
-20251.01	34726.02
-20250.60	34723.83
-20250.79	34722.05
-20250.81	34721.88
-20256.47	34691.94
-20256.47	34691.92
-20236.68	34688.18
-20235.77	34690.50
-20234.49	34692.77
-20232.96	34694.74
-20231.42	34696.18
-20229.70	34697.38
-20227.82	34698.34
-20225.84	34699.04
-20223.76	34699.44
-20221.66	34699.54
-20219.56	34699.34
-20217.52	34698.86
-20215.56	34698.10
-20213.72	34697.08
-20204.53	34690.88
-20168.35	34666.49
-20165.31	34664.43
-20136.60	34645.06
-20130.45	34640.95
-20070.39	34600.43
-20061.25	34594.30
-19978.87	34538.72
-19972.89	34534.68
-19927.69	34504.19
-19925.18	34502.47
-19922.71	34500.72
-19920.26	34498.93
-19917.84	34497.11
-19915.45	34495.24
-19913.08	34493.35
-19910.75	34491.41
-19908.44	34489.44

1	2
-19906.17	34487.44
-19903.92	34485.40
-19901.71	34483.32
-19899.53	34481.22
-19897.38	34479.08
-19895.26	34476.91
-19893.18	34474.71
-19891.13	34472.47
-19889.11	34470.21
-19887.13	34467.91
-19885.18	34465.59
-19883.27	34463.23
-19881.40	34460.85
-19879.56	34458.44
-19877.76	34456.00
-19875.99	34453.53
-19874.26	34451.04
-19872.57	34448.52
-19870.92	34445.98
-19869.31	34443.41
-19867.74	34440.82
-19866.21	34438.20
-19864.71	34435.56
-19863.26	34432.90
-19861.85	34430.22
-19860.47	34427.51
-19859.14	34424.79
-19857.85	34422.05
-19856.60	34419.28
-19855.40	34416.50
-19854.24	34413.70
-19853.11	34410.88
-19852.04	34408.05
-19851.00	34405.20
-19850.01	34402.33
-19849.06	34399.45
-19848.16	34396.56
-19847.30	34393.65
-19846.48	34390.73
-19845.71	34387.80

1	2
-19844.98	34384.85
-19844.30	34381.90
-19843.66	34378.93
-19843.07	34375.96
-19842.52	34372.98
-19842.02	34369.99
-19841.57	34366.99
-19841.15	34363.98
-19840.79	34360.97
-19840.47	34357.96
-19840.19	34354.94
-19839.97	34351.91
-19839.78	34348.89
-19839.65	34345.86
-19839.56	34342.83
-19839.51	34339.79
-19839.51	34336.76
-19839.56	34333.73
-19839.67	34329.24
-19839.90	34325.23
-19845.05	34255.74
-19846.11	34241.37
-19844.47	34241.24
-19825.02	34239.76
-19815.21	34239.02
-19820.93	34161.95
-19818.83	34160.79
-19815.80	34158.64
-19810.24	34154.83
-19805.69	34152.47
-19803.79	34151.73
-19795.06	34146.44
-19790.01	34146.16
-19787.53	34145.62
-19785.36	34144.71
-19758.08	34131.37
-19755.87	34130.02
-19747.87	34136.38
-19745.98	34134.61
-19735.98	34126.96

1	2
-19729.67	34122.66
-19716.60	34114.99
-19715.30	34114.31
-19743.14	34026.13
-19743.52	34025.04
-19743.96	34023.96
-19744.47	34022.92
-19745.03	34021.90
-19745.66	34020.92
-19746.34	34019.98
-19747.07	34019.08
-19747.85	34018.22
-19748.69	34017.41
-19749.57	34016.65
-19750.49	34015.94
-19751.45	34015.29
-19752.45	34014.69
-19753.48	34014.16
-19754.54	34013.68
-19755.63	34013.27
-19756.85	34012.87
-19758.09	34012.53
-19759.34	34012.24
-19760.60	34012.00
-19761.87	34011.82
-19763.15	34011.69
-19764.44	34011.62
-19765.72	34011.60
-19767.01	34011.64
-19768.29	34011.73
-19769.57	34011.87
-19770.84	34012.08
-19772.10	34012.33
-19773.34	34012.64
-19774.58	34013.00
-19775.79	34013.42
-19776.99	34013.88
-19778.17	34014.40
-19779.32	34014.97
-19780.45	34015.59

1	2
-19781.55	34016.25
-19782.62	34016.96
-19783.66	34017.72
-19784.67	34018.52
-19785.10	34018.89
-19785.64	34019.36
-19786.57	34020.24
-19787.47	34021.16
-19788.32	34022.12
-19789.14	34023.12
-19789.91	34024.15
-19790.63	34025.21
-19816.01	34009.15
-19814.71	34007.02
-19813.39	34004.91
-19811.81	34002.45
-19810.21	34000.00
-19808.56	33997.55
-19806.88	33995.12
-19805.17	33992.71
-19803.43	33990.32
-19739.04	33902.80
-19737.95	33901.26
-19736.92	33899.68
-19735.95	33898.07
-19735.05	33896.42
-19734.20	33894.74
-19733.42	33893.03
-19732.71	33891.29
-19732.06	33889.52
-19731.48	33887.73
-19730.96	33885.92
-19730.52	33884.09
-19730.14	33882.25
-19729.83	33880.39
-19729.60	33878.52
-19729.43	33876.65
-19729.33	33874.77
-19728.98	33863.74
-19665.38	33865.78

1	2
-19666.72	33866.88
-19668.02	33868.01
-19669.30	33869.18
-19670.53	33870.39
-19671.74	33871.63
-19672.90	33872.90
-19674.03	33874.21
-19675.12	33875.55
-19675.30	33875.79
-19675.48	33876.01
-19675.67	33876.26
-19675.84	33876.48
-19676.81	33877.79
-19677.74	33879.14
-19678.64	33880.50
-19679.50	33881.89
-19703.52	33914.16
-19705.18	33916.44
-19706.77	33918.78
-19708.29	33921.16
-19709.75	33923.58
-19711.14	33926.04
-19711.45	33926.64
-19712.46	33928.54
-19712.78	33929.21
-19711.25	33928.98
-19711.38	33927.85
-19692.38	33925.65
-19692.66	33923.17
-19691.53	33923.05
-19691.57	33922.67
-19656.98	33918.67
-19657.06	33918.03
-19655.74	33917.85
-19655.65	33918.51
-19651.61	33918.05
-19651.62	33917.17
-19632.25	33914.44
-19619.87	33991.50
-19621.23	33997.88



1	2
-19628.96	34036.27
-19631.67	34042.45
-19634.47	34055.26
-19632.16	34063.73
-19618.99	34111.94
-19625.34	34116.18
-19663.08	34141.46
-19606.41	34144.44
-19606.41	34144.44
-19599.76	34144.79
-19586.09	34135.64
-19583.26	34133.74
-19546.13	34108.87
-19538.84	34103.99
-19505.55	34081.67
-19469.67	34057.64
-19444.76	34040.98
-19441.76	34038.97
-19417.48	34022.70
-19417.16	34022.49
-19395.15	34007.75
-19383.57	34000.00
-19327.34	33962.34
-19285.15	33934.07
-19284.31	33933.47
-19283.51	33932.80
-19282.76	33932.08
-19282.29	33931.57
-19282.06	33931.31
-19281.41	33930.50
-19280.82	33929.64
-19280.30	33928.74
-19279.84	33927.81
-19279.44	33926.85
-19279.11	33925.86
-19278.85	33924.85
-19278.66	33923.83
-19278.54	33922.80
-19278.50	33921.76
-19278.52	33920.72

1	2
-19278.62	33919.68
-19278.79	33918.66
-19279.03	33917.64
-19279.34	33916.65
-19279.72	33915.68
-19280.16	33914.74
-19280.67	33913.83
-19281.24	33912.96
-19281.87	33912.13
-19282.55	33911.35
-19283.29	33910.62
-19284.08	33909.94
-19284.91	33909.31
-19285.78	33908.75
-19286.69	33908.24
-19287.63	33907.80
-19288.60	33907.43
-19401.98	33868.32
-19457.45	33849.18
-19459.67	33848.42
-19461.91	33847.69
-19464.15	33846.97
-19466.40	33846.28
-19468.66	33845.61
-19470.92	33844.96
-19473.18	33844.33
-19475.46	33843.72
-19477.74	33843.13
-19480.02	33842.56
-19482.31	33842.02
-19484.61	33841.50
-19486.90	33841.00
-19489.21	33840.52
-19491.52	33840.06
-19493.83	33839.62
-19496.15	33839.21
-19498.47	33838.82
-19500.79	33838.45
-19503.12	33838.10
-19505.45	33837.77

1	2
-19507.78	33837.47
-19510.12	33837.18
-19512.46	33836.92
-19514.80	33836.68
-19517.14	33836.47
-19519.49	33836.27
-19521.83	33836.10
-19524.18	33835.95
-19526.53	33835.82
-19528.88	33835.72
-19531.23	33835.63
-19533.08	33835.57
-19531.60	33803.12
-19531.43	33799.42
-19531.05	33799.85
-19530.54	33800.39
-19530.01	33800.91
-19529.47	33801.40
-19528.90	33801.88
-19528.32	33802.33
-19527.73	33802.77
-19527.12	33803.18
-19526.49	33803.57
-19525.85	33803.93
-19525.19	33804.27
-19524.32	33804.68
-19523.43	33805.05
-19522.51	33805.37
-19521.59	33805.65
-19520.65	33805.89
-19519.70	33806.08
-19519.22	33806.15
-19518.75	33806.22
-19517.79	33806.30
-19513.31	33806.69
-19512.35	33806.79
-19508.85	33807.14
-19507.34	33807.31
-19504.39	33807.66
-19499.94	33808.25

1	2
-19495.50	33808.91
-19491.08	33809.64
-19486.66	33810.44
-19482.26	33811.32
-19477.87	33812.26
-19473.50	33813.28
-19469.14	33814.36
-19464.81	33815.51
-19460.49	33816.73
-19456.19	33818.03
-19451.92	33819.39
-19447.66	33820.82
-19442.83	33822.49
-19358.23	33851.68
-19343.90	33856.62
-19313.74	33867.02
-19313.56	33866.41
-19313.25	33865.39
-19312.84	33865.77
-19312.18	33866.32
-19311.49	33866.84
-19310.79	33867.34
-19310.68	33867.41
-19310.06	33867.80
-19309.32	33868.24
-19308.56	33868.64
-19307.78	33869.00
-19306.98	33869.34
-19306.18	33869.63
-19258.57	33886.06
-19249.07	33888.90
-19239.23	33890.98
-19229.32	33892.21
-19227.54	33892.29
-19219.34	33892.62
-19215.31	33892.45
-19209.36	33892.20
-19199.45	33890.94
-19196.37	33890.29
-19189.68	33888.87

1	2
-19180.12	33886.00
-19149.91	33875.52
-19148.14	33874.92
-19146.35	33874.36
-19144.56	33873.82
-19142.75	33873.32
-19134.61	33871.13
-19115.13	33865.88
-19110.52	33864.56
-19105.95	33863.09
-19101.43	33861.47
-19096.96	33859.71
-19087.67	33855.80
-19078.43	33851.74
-19069.26	33847.54
-19060.16	33843.20
-19051.12	33838.73
-19042.15	33834.12
-19033.25	33829.37
-19024.42	33824.48
-19023.78	33825.62
-19019.85	33823.39
-19015.85	33821.08
-19011.86	33818.74
-19007.89	33816.38
-19003.94	33813.98
-19000.00	33811.56
-18995.37	33808.67
-18992.10	33806.59
-18990.76	33805.73
-18986.17	33802.76
-18981.61	33799.75
-18977.07	33796.71
-18972.56	33793.63
-18968.08	33790.51
-18963.62	33787.35
-18959.18	33784.16
-18954.77	33780.93
-18950.39	33777.67
-18946.03	33774.37

1	2
-18941.71	33771.03
-18937.40	33767.66
-18933.13	33764.26
-18928.89	33760.82
-18924.67	33757.34
-18920.48	33753.83
-18916.32	33750.29
-18912.19	33746.72
-18908.09	33743.11
-18904.02	33739.46
-18899.97	33735.79
-18896.38	33732.46
-18895.96	33732.08
-18891.98	33728.33
-18888.03	33724.56
-18886.25	33722.84
-18884.11	33720.75
-18880.22	33716.92
-18876.36	33713.05
-18872.54	33709.15
-18870.29	33706.81
-18864.35	33714.22
-18851.38	33730.42
-18856.25	33735.37
-18860.70	33739.81
-18865.19	33744.21
-18869.72	33748.56
-18874.28	33752.88
-18878.89	33757.16
-18883.62	33761.47
-18888.22	33765.58
-18892.93	33769.72
-18897.48	33773.65
-18888.00	33773.42
-18875.64	33763.82
-18872.20	33762.45
-18868.62	33769.56
-18905.42	33799.03
-18908.31	33801.34
-18899.34	33812.54



1	2
-18922.84	33830.23
-18928.06	33823.93
-18977.93	33854.37
-18990.01	33850.42
-19011.23	33861.41
-19034.90	33873.68
-19039.55	33876.09
-19047.47	33879.94
-19051.54	33881.86
-19053.94	33882.98
-19055.26	33883.66
-19055.24	33885.13
-19055.17	33888.92
-19079.15	33898.69
-19101.69	33907.88
-19105.74	33904.78
-19163.58	33925.43
-19188.81	33932.36
-19185.66	33943.84
-19188.44	33944.95
-19166.38	34005.17
-19160.75	34020.29
-19152.24	34045.73
-19150.75	34050.16
-19147.89	34054.25
-19125.94	34106.20
-19122.10	34115.29
-19081.08	34102.95
-19078.96	34102.26
-19076.85	34101.53
-19074.76	34100.78
-19072.67	34100.00
-19000.00	34070.86
-18959.08	34054.46
-18823.26	34000.00
-18583.02	33903.68
-18542.18	33887.30
-18414.94	33836.29
-18354.53	33812.07
-18308.54	33793.63

1	2
-18299.16	33789.86
-18255.26	33772.26
-18147.94	33729.23
-18137.85	33725.19
-18088.03	33780.29
-18087.29	33782.38
-18096.53	33786.23
-18099.72	33778.27
-18216.59	33825.14
-18258.31	33841.87
-18321.45	33867.19
-18399.16	33898.35
-18428.71	33911.55
-18576.16	33971.32
-18575.56	33972.85
-18575.08	33974.07
-18576.16	33974.51
-18571.07	33987.21
-18570.84	33987.77
-18562.50	34008.57
-18582.14	34016.44
-18586.00	34017.99
-18586.96	34018.38
-18595.18	34021.67
-18600.64	34023.86
-18678.82	34055.21
-18692.19	34060.57
-18771.63	34092.43
-18864.45	34129.65
-18918.02	34151.13
-18918.02	34151.13
-18916.53	34156.35
-18997.40	34190.22
-19089.97	34228.98
-19089.32	34230.59
-19149.65	34254.79
-19196.55	34271.07
-19221.19	34280.87
-19264.55	34301.66
-19299.71	34318.78

1	2
-19365.37	34351.66
-19364.08	34354.36
-19490.05	34414.24
-19508.26	34425.33
-19508.87	34425.73
-19509.46	34426.15
-19510.03	34426.60
-19510.58	34427.08
-19511.10	34427.58
-19511.60	34428.11
-19512.07	34428.66
-19512.52	34429.23
-19512.93	34429.83
-19513.32	34430.44
-19513.68	34431.07
-19514.01	34431.72
-19514.30	34432.39
-19514.56	34433.06
-19514.79	34433.75
-19514.99	34434.45
-19515.15	34435.16
-19515.28	34435.88
-19515.37	34436.60
-19515.43	34437.32
-19515.45	34438.05
-19515.44	34438.77
-19515.39	34439.50
-19515.31	34440.22
-19515.19	34440.94
-19515.04	34441.65
-19514.85	34442.35
-19514.63	34443.04
-19514.37	34443.72
-19514.09	34444.39
-19513.77	34445.04
-19513.42	34445.68
-19498.74	34470.93
-19477.07	34508.21
-19378.12	34670.63
-19348.17	34719.79

1	2
-19311.89	34779.34
-19309.03	34784.04
-19308.03	34785.65
-19307.02	34787.25
-19305.98	34788.83
-19304.93	34790.41
-19303.85	34791.96
-19302.76	34793.51
-19301.64	34795.04
-19300.51	34796.56
-19299.36	34798.06
-19298.19	34799.55
-19297.00	34801.02
-19295.79	34802.48
-19294.56	34803.92
-19293.32	34805.34
-19292.05	34806.75
-19290.77	34808.15
-19289.47	34809.53
-19288.16	34810.89
-19286.83	34812.23
-19285.48	34813.56
-19284.11	34814.87
-19282.73	34816.17
-19281.33	34817.44
-19279.92	34818.70
-19278.49	34819.94
-19277.50	34820.77
-19277.04	34821.16
-19275.58	34822.37
-19274.10	34823.55
-19272.61	34824.72
-19271.10	34825.87
-19269.58	34827.00
-19268.05	34828.11
-19265.67	34829.77
-19263.27	34831.38
-19260.83	34832.95
-19258.36	34834.47
-19255.86	34835.94

1	2
-19253.33	34837.37
-19250.78	34838.74
-19248.20	34840.07
-19245.60	34841.34
-19242.97	34842.57
-19240.32	34843.74
-19237.65	34844.86
-19234.95	34845.93
-19232.24	34846.95
-19229.50	34847.92
-19226.75	34848.83
-19123.96	34881.80
-19122.56	34877.42
-19101.14	34884.43
-19098.44	34886.25
-19072.44	34894.09
-19066.01	34897.57
-19066.83	34900.13
-19000.00	34921.57
-18999.33	34921.79
-18980.68	34927.77
-18859.36	34966.69
-18857.67	34967.22
-18855.96	34967.72
-18854.25	34968.20
-18852.53	34968.65
-18850.81	34969.07
-18849.08	34969.47
-18847.34	34969.84
-18845.60	34970.18
-18843.85	34970.49
-18842.10	34970.78
-18840.34	34971.04
-18838.58	34971.27
-18836.82	34971.48
-18835.05	34971.66
-18833.28	34971.81
-18831.51	34971.93
-18705.90	34979.62
-18476.47	34993.67

1	2
-18373.11	35000.00
-18204.41	35010.33
-18200.83	35010.59
-18197.25	35010.93
-18193.68	35011.34
-18190.12	35011.82
-18186.58	35012.38
-18183.04	35013.02
-18179.52	35013.73
-18176.02	35014.52
-18172.53	35015.38
-18169.06	35016.31
-18165.61	35017.31
-18162.18	35018.39
-18158.78	35019.54
-18155.40	35020.76
-18152.05	35022.06
-18148.73	35023.42
-18139.51	35027.32
-20871.61	35855.21
-20906.22	35945.82
-20927.02	36000.00
-20942.97	36042.04
-20978.66	36135.45
-21000.00	36191.32
-21010.17	36217.94
-21011.82	36222.19
-21013.52	36226.42
-21015.27	36230.62
-21017.06	36234.81
-21018.90	36238.98
-21020.79	36243.13
-21022.73	36247.25
-21024.71	36251.35
-21026.74	36255.43
-21028.82	36259.49
-21030.94	36263.52
-21033.11	36267.53
-21035.32	36271.51
-21035.64	36272.06



1	2
-21061.03	36311.15
-21098.12	36355.77
-21126.93	36388.00
-21130.49	36391.98
-21142.78	36405.73
-21146.90	36410.38
-21150.97	36415.08
-21154.99	36419.81
-21158.97	36424.59
-21162.90	36429.40
-21166.78	36434.25
-21170.61	36439.15
-21174.39	36444.08
-21178.12	36449.04
-21181.81	36454.05
-21185.44	36459.09
-21189.02	36464.17
-21192.55	36469.28
-21196.03	36474.43
-21199.46	36479.61
-21202.83	36484.83
-21234.89	36534.96
-21267.90	36586.57
-21274.91	36597.53
-21276.97	36600.74
-21326.48	36569.39
-21319.67	36558.26
-21198.99	36361.14
-21020.66	36069.84
-21000.00	36036.09
-20977.91	36000.00
-20973.15	35992.23
-20960.46	36000.00
-20957.80	36001.63
-20956.84	36000.00
-20920.82	35938.80
-21071.61	35856.10
-21100.27	35879.03
-21152.80	35920.10
-21178.08	35939.86

1	2
-21230.58	35980.90
-21255.01	36000.00
-21276.13	36016.51
-21280.45	36019.90
-21284.75	36023.31
-21289.03	36026.74
-21293.30	36030.19
-21297.56	36033.66
-21301.80	36037.15
-21311.33	36045.59
-21311.60	36045.31
-21314.41	36047.73
-21318.59	36051.30
-21322.75	36054.88
-21326.89	36058.48
-21331.01	36062.11
-21335.12	36065.75
-21339.21	36069.41
-21343.28	36073.09
-21347.34	36076.78
-21351.38	36080.50
-21355.41	36084.23
-21359.41	36087.99
-21363.40	36091.76
-21367.37	36095.55
-21371.33	36099.35
-21375.26	36103.18
-21379.18	36107.02
-21383.08	36110.88
-21385.71	36113.51
-21386.97	36114.76
-21390.84	36118.66
-21391.73	36119.56
-21394.68	36122.57
-21398.51	36126.50
-21402.33	36130.45
-21406.12	36134.42
-21409.90	36138.40
-21413.65	36142.41
-21417.39	36146.42

1	2
-21421.12	36150.46
-21424.82	36154.51
-21428.50	36158.58
-21432.17	36162.67
-21435.81	36166.77
-21439.44	36170.89
-21443.05	36175.03
-21445.60	36177.98
-21446.13	36178.59
-21446.64	36179.18
-21450.21	36183.35
-21453.76	36187.53
-21457.30	36191.74
-21460.81	36195.95
-21464.30	36200.19
-21467.78	36204.44
-21471.23	36208.70
-21474.67	36212.98
-21478.09	36217.28
-21481.48	36221.59
-21484.86	36225.92
-21488.22	36230.26
-21491.55	36234.62
-21494.87	36239.00
-21498.17	36243.38
-21501.44	36247.79
-21504.70	36252.21
-21507.94	36256.64
-21511.15	36261.09
-21514.35	36265.55
-21516.58	36268.70
-21517.52	36270.03
-21520.83	36275.06
-21544.13	36309.75
-21566.22	36345.20
-21569.74	36351.05
-21570.25	36351.91
-21570.40	36351.81
-21578.32	36346.49
-21549.17	36290.10

1	2
-21492.82	36176.40
-21457.67	36105.47
-21456.35	36102.85
-21454.99	36100.25
-21453.59	36097.67
-21452.15	36095.11
-21450.68	36092.57
-21449.17	36090.06
-21447.62	36087.56
-21446.04	36085.09
-21444.42	36082.65
-21442.76	36080.23
-21441.07	36077.83
-21439.35	36075.45
-21437.59	36073.11
-21435.79	36070.79
-21433.96	36068.49
-21432.10	36066.22
-21430.21	36063.98
-21428.28	36061.77
-21426.32	36059.59
-21424.33	36057.43
-21424.18	36057.28
-21422.30	36055.31
-21420.25	36053.21
-21419.76	36052.73
-21418.17	36051.15
-21416.05	36049.11
-21413.91	36047.11
-21411.73	36045.14
-21409.53	36043.20
-21407.30	36041.30
-21405.04	36039.42
-21402.76	36037.58
-21400.45	36035.78
-21398.11	36034.00
-21396.45	36032.73
-21394.83	36031.40
-21393.26	36030.03
-21391.72	36028.61

1	2
-21390.23	36027.15
-21388.78	36025.64
-21387.38	36024.09
-21386.02	36022.50
-21383.65	36019.64
-21381.25	36016.79
-21378.84	36013.96
-21376.41	36011.14
-21373.97	36008.33
-21371.51	36005.54
-21369.04	36002.76
-21366.54	36000.00
-21361.97	35995.01
-21361.28	35994.26
-21357.35	35990.06
-21352.68	35985.16
-21347.95	35980.31
-21343.18	35975.51
-21338.36	35970.76
-21333.48	35966.06
-21328.56	35961.41
-21323.60	35956.81
-21318.58	35952.27
-21313.52	35947.77
-21308.41	35943.33
-21303.26	35938.94
-21298.06	35934.60
-21292.81	35930.32
-21287.52	35926.10
-21282.79	35922.39
-21278.03	35918.72
-21273.23	35915.11
-21268.40	35911.53
-21263.54	35908.00
-21258.65	35904.51
-21253.72	35901.07
-21248.76	35897.68
-21243.77	35894.33
-21238.75	35891.02
-21233.70	35887.77

1	2
-21228.62	35884.55
-21223.51	35881.39
-21218.38	35878.27
-21213.21	35875.20
-21208.02	35872.18
-21204.75	35870.31
-21201.48	35868.46
-21198.19	35866.63
-21194.90	35864.82
-21191.59	35863.03
-21188.27	35861.26
-21184.95	35859.50
-21181.61	35857.77
-21122.73	35827.37
-21097.92	35814.56
-21092.48	35811.75
-21086.73	35817.15
-21084.41	35822.91
-21073.86	35849.08
-20843.34	35631.05
-20852.54	35641.61
-20899.24	35695.13
-20901.10	35697.10
-20900.48	35697.62
-20901.03	35698.24
-20904.36	35701.98
-20907.71	35705.71
-20909.16	35707.31
-20924.92	35722.28
-20970.55	35770.30
-20996.80	35792.94
-21000.01	35795.70
-21044.74	35834.42
-21047.46	35836.77
-21048.65	35837.72
-21052.43	35829.32
-21066.40	35798.29
-21051.94	35790.82
-21045.17	35787.32
-21044.54	35787.00



1	2
-21039.29	35784.26
-21038.87	35784.04
-21033.24	35781.03
-21027.62	35777.97
-21022.55	35775.14
-21022.04	35774.86
-21016.49	35771.70
-21014.56	35770.57
-21012.00	35769.08
-21010.96	35768.48
-21005.47	35765.22
-21000.00	35761.91
-20994.19	35758.31
-20988.42	35754.66
-20982.69	35750.95
-20976.99	35747.19
-20971.33	35743.37
-20965.71	35739.50
-20960.12	35735.57
-20954.58	35731.59
-20949.07	35727.55
-20943.60	35723.46
-20938.17	35719.32
-20932.79	35715.12
-20927.44	35710.87
-20922.14	35706.57
-20916.88	35702.22
-20911.66	35697.82
-20906.48	35693.36
-20901.35	35688.86
-20896.26	35684.30
-20891.22	35679.70
-20886.22	35675.05
-20885.32	35674.20
-20881.27	35670.35
-20876.36	35665.60
-20871.50	35660.80
-20866.69	35655.96
-20861.92	35651.07
-20857.20	35646.13

1	2
-20852.53	35641.15
-20847.91	35636.12
-20389.65	35197.94
-20457.20	35281.03
-20466.28	35297.29
-20473.39	35314.51
-20478.43	35332.44
-20481.34	35350.84
-20484.62	35349.18
-20500.94	35340.78
-20512.60	35334.77
-20511.98	35333.78
-20509.67	35330.11
-20493.68	35304.72
-20452.68	35239.55
-20452.68	35239.55
-20407.43	35188.55
-20403.84	35184.56
-19897.17	34543.16
-19898.19	34544.02
-19901.34	34546.58
-19904.53	34549.09
-19907.70	34551.50
-19910.91	34553.87
-19914.16	34556.18
-19917.44	34558.44
-20000.00	34614.30
-20029.07	34633.93
-20058.62	34653.97
-20115.63	34692.55
-20118.49	34694.49
-20117.45	34695.97
-20142.53	34713.54
-20143.85	34711.65
-20161.70	34723.70
-20165.04	34725.99
-20170.48	34730.17
-20213.27	34763.04
-20216.49	34765.51
-20220.21	34761.05

1	2
-20209.98	34747.51
-20183.32	34712.76
-20151.95	34691.61
-20127.46	34675.10
-20070.94	34637.01
-20041.01	34616.82
-20001.44	34590.11
-19918.94	34534.48
-19909.52	34528.00
-19908.06	34526.99
-19598.66	34343.16
-19600.80	34339.55
-19602.93	34335.93
-19603.44	34335.03
-19604.99	34332.37
-19605.03	34332.29
-19607.12	34328.65
-19609.19	34325.00
-19611.24	34321.33
-19613.27	34317.66
-19615.29	34313.98
-19615.95	34312.75
-19617.28	34310.28
-19619.26	34306.58
-19621.22	34302.86
-19623.16	34299.14
-19625.08	34295.40
-19626.98	34291.66
-19628.86	34287.91
-19630.72	34284.14
-19631.81	34281.90
-19632.87	34279.65
-19633.91	34277.38
-19634.92	34275.10
-19635.91	34272.81
-19636.87	34270.51
-19637.80	34268.20
-19638.71	34265.88
-19639.59	34263.54
-19640.44	34261.20

1	2
-19641.27	34258.85
-19642.07	34256.49
-19642.84	34254.12
-19643.59	34251.74
-19644.31	34249.35
-19645.00	34246.96
-19649.50	34231.08
-19649.91	34229.48
-19650.27	34227.87
-19650.56	34226.25
-19650.79	34224.62
-19650.95	34222.97
-19651.05	34221.33
-19651.08	34219.68
-19651.05	34218.03
-19651.00	34217.11
-19650.96	34216.38
-19650.80	34214.74
-19650.58	34213.11
-19650.29	34211.48
-19649.94	34209.87
-19649.52	34208.28
-19649.04	34206.70
-19648.50	34205.14
-19647.91	34203.60
-19647.25	34202.09
-19646.56	34200.67
-19639.52	34196.50
-19632.48	34192.34
-19625.50	34188.07
-19618.52	34183.80
-19611.60	34179.45
-19604.73	34175.05
-19597.89	34170.58
-19591.09	34166.06
-19585.56	34162.36
-19578.26	34157.47
-19570.63	34152.36
-19568.67	34155.28
-19480.51	34096.21

1	2
-19370.02	34022.21
-19310.33	33982.23
-19303.60	33977.88
-19296.74	33973.75
-19289.75	33969.84
-19282.64	33966.15
-19275.41	33962.70
-19268.08	33959.48
-19260.64	33956.49
-19268.89	33961.02
-19285.83	33971.27
-19294.59	33976.87
-19318.68	33992.26
-19319.43	33992.74
-19357.92	34016.02
-19357.34	34016.97
-19334.64	34056.23
-19315.57	34083.64
-19311.34	34089.21
-19304.29	34100.92
-19296.62	34113.54
-19290.71	34110.49
-19274.41	34148.96
-19272.68	34153.58
-19275.22	34158.94
-19268.41	34173.87
-19266.70	34177.69
-20191.13	35301.37
-20194.66	35303.66
-20196.83	35305.06
-20206.44	35311.28
-20297.24	35370.04
-20331.27	35392.05
-20332.91	35393.12
-20334.53	35394.21
-20336.15	35395.32
-20337.75	35396.44
-20339.33	35397.58
-20340.91	35398.74
-20342.47	35399.92

1	2
-20344.02	35401.12
-20345.55	35402.33
-20347.07	35403.56
-20348.58	35404.81
-20350.07	35406.07
-20351.55	35407.35
-20353.01	35408.65
-20354.46	35409.96
-20355.90	35411.29
-20357.32	35412.64
-20358.72	35414.00
-20360.11	35415.38
-20361.49	35416.77
-20362.85	35418.18
-20364.19	35419.60
-20365.51	35421.04
-20366.82	35422.49
-20368.12	35423.96
-20369.40	35425.44
-20370.66	35426.93
-20371.90	35428.44
-20373.13	35429.96
-20374.34	35431.50
-20375.53	35433.05
-20376.71	35434.61
-20377.87	35436.19
-20379.01	35437.78
-20380.13	35439.38
-20381.23	35441.00
-20382.32	35442.62
-20383.39	35444.26
-20384.44	35445.91
-20385.47	35447.57
-20386.48	35449.25
-20387.47	35450.93
-20388.45	35452.63
-20389.41	35454.34
-20390.34	35456.05
-20391.26	35457.78
-20392.16	35459.52



1	2
-20393.04	35461.27
-20393.90	35463.02
-20394.73	35464.79
-20395.55	35466.57
-20396.35	35468.35
-20397.13	35470.14
-20397.89	35471.95
-20398.63	35473.76
-20399.35	35475.58
-20400.05	35477.40
-20400.73	35479.24
-20401.39	35481.08
-20402.02	35482.93
-20402.64	35484.79
-20403.24	35486.65
-20403.81	35488.52
-20404.36	35490.40
-20405.59	35494.64
-20407.11	35499.90
-20424.50	35496.24
-20425.52	35495.63
-20435.96	35489.36
-20434.73	35487.25
-20444.44	35480.85
-20450.72	35476.10
-20456.33	35470.56
-20461.16	35464.34
-20465.13	35457.54
-20468.18	35450.27
-20470.25	35442.67
-20471.31	35434.87
-20471.33	35426.99
-20466.84	35355.15
-20463.86	35336.32
-20460.43	35321.46
-20459.00	35315.26
-20453.19	35301.72
-20445.04	35289.47
-20441.52	35285.50
-20441.31	35285.26

1	2
-20395.11	35228.44
-20390.86	35223.62
-20386.24	35219.16
-20382.74	35216.28
-20381.19	35215.03
-20377.87	35215.86
-20358.83	35206.75
-20356.33	35206.31
-20337.38	35202.99
-20337.38	35202.99
-20330.00	35201.70
-20315.60	35198.20
-20316.40	35194.90
-20310.70	35193.50
-20309.90	35196.90
-20297.40	35193.90
-20297.10	35195.20
-20284.00	35192.00
-20284.30	35190.70
-20254.24	35183.43
-20247.84	35208.85
-20236.99	35206.12
-20234.69	35215.39
-20228.77	35239.23
-20228.25	35240.51
-20225.11	35248.28
-20210.12	35273.05
-20195.81	35293.89
-20195.80	35293.91
-20195.21	35294.85
-20195.21	35294.85
-20194.99	35295.20
-20084.09	35201.61
-20084.10	35202.69
-20084.16	35203.78
-20084.25	35204.86
-20084.39	35205.94
-20084.56	35207.01
-20084.77	35208.08
-20085.02	35209.14

1	2
-20085.31	35210.18
-20085.63	35211.22
-20086.14	35212.69
-20086.67	35214.15
-20087.27	35215.71
-20087.91	35217.26
-20088.57	35218.80
-20089.27	35220.32
-20090.00	35221.83
-20090.75	35223.32
-20091.54	35224.80
-20092.35	35226.26
-20093.20	35227.71
-20094.07	35229.13
-20094.97	35230.54
-20095.90	35231.94
-20096.85	35233.31
-20097.84	35234.66
-20098.85	35236.00
-20099.88	35237.31
-20100.95	35238.61
-20102.04	35239.88
-20103.15	35241.13
-20104.29	35242.36
-20105.45	35243.56
-20106.63	35244.74
-20107.84	35245.90
-20109.07	35247.03
-20110.33	35248.14
-20111.60	35249.22
-20112.90	35250.28
-20114.22	35251.31
-20115.56	35252.32
-20116.92	35253.30
-20118.29	35254.25
-20119.69	35255.17
-20128.12	35260.62
-20144.88	35271.46
-20166.95	35285.74
-20185.63	35268.46

1	2
-20191.89	35271.87
-20207.38	35247.10
-20209.36	35243.65
-20211.05	35240.05
-20212.45	35236.32
-20213.56	35232.50
-20221.01	35202.10
-20217.07	35201.11
-20224.90	35168.70
-20213.20	35165.89
-20213.78	35163.90
-20132.72	35144.50
-20129.86	35147.08
-20104.92	35169.59
-20093.99	35179.45
-20093.20	35180.19
-20092.43	35180.96
-20091.69	35181.76
-20090.99	35182.58
-20090.31	35183.43
-20089.66	35184.31
-20089.05	35185.20
-20088.47	35186.12
-20087.92	35187.06
-20087.40	35188.01
-20086.93	35188.99
-20086.48	35189.98
-20086.08	35190.99
-20085.71	35192.01
-20085.37	35193.04
-20085.08	35194.09
-20084.82	35195.14
-20084.60	35196.21
-20084.42	35197.28
-20084.28	35198.36
-20084.18	35199.44
-20084.11	35200.52
-19422.89	34725.83
-19422.91	34727.78
-19422.95	34729.73

1	2
-19423.01	34731.68
-19423.10	34733.63
-19423.22	34735.57
-19423.36	34737.52
-19423.52	34739.46
-19423.72	34741.40
-19423.93	34743.34
-19424.17	34745.27
-19424.44	34747.20
-19424.73	34749.13
-19425.05	34751.06
-19425.39	34752.97
-19425.76	34754.89
-19426.15	34756.80
-19426.57	34758.70
-19427.01	34760.60
-19427.47	34762.50
-19427.96	34764.38
-19428.48	34766.26
-19429.02	34768.14
-19429.58	34770.00
-19430.17	34771.86
-19430.78	34773.71
-19431.42	34775.56
-19432.08	34777.39
-19432.76	34779.22
-19433.47	34781.03
-19434.20	34782.84
-19435.46	34785.82
-19436.79	34788.77
-19438.18	34791.69
-19439.63	34794.57
-19441.15	34797.43
-19442.72	34800.25
-19444.36	34803.04
-19446.06	34805.80
-19447.07	34807.38
-19448.10	34808.94
-19449.15	34810.50
-19450.22	34812.04

1	2
-19451.31	34813.57
-19452.42	34815.09
-19453.55	34816.59
-19454.70	34818.07
-19456.35	34820.16
-19458.05	34822.21
-19459.78	34824.23
-19461.54	34826.22
-19463.34	34828.18
-19465.17	34830.10
-19467.04	34832.00
-19468.94	34833.86
-19470.24	34835.09
-19471.55	34836.30
-19472.87	34837.50
-19474.21	34838.68
-19475.56	34839.85
-19476.54	34840.68
-19476.93	34841.00
-19478.31	34842.14
-19479.70	34843.26
-19481.11	34844.36
-19482.53	34845.44
-19483.96	34846.51
-19485.41	34847.56
-19486.87	34848.59
-19488.33	34849.61
-19489.82	34850.61
-19491.31	34851.59
-19603.98	34924.88
-19645.92	34952.11
-19719.59	35000.00
-19723.19	35002.34
-19807.05	35056.82
-19848.98	35084.06
-19890.91	35111.30
-19890.91	35111.30
-19892.43	35112.27
-19893.97	35113.21
-19895.52	35114.12



1	2
-19897.09	35115.01
-19898.68	35115.86
-19900.28	35116.69
-19901.90	35117.49
-19903.53	35118.26
-19905.17	35119.00
-19906.83	35119.71
-19908.50	35120.39
-19910.18	35121.03
-19911.88	35121.65
-19913.58	35122.24
-19915.30	35122.80
-19917.02	35123.33
-19918.75	35123.82
-19920.50	35124.29
-19922.25	35124.72
-19924.00	35125.12
-19925.77	35125.49
-19927.54	35125.83
-19929.32	35126.13
-19931.10	35126.41
-19932.88	35126.65
-19934.67	35126.86
-19936.47	35127.03
-19938.27	35127.18
-19940.07	35127.29
-19941.87	35127.37
-19943.67	35127.41
-19945.47	35127.43
-19947.27	35127.41
-19949.08	35127.36
-19950.88	35127.28
-19952.68	35127.16
-19954.47	35127.01
-19956.27	35126.83
-19958.06	35126.62
-19959.84	35126.38
-19961.63	35126.10
-19963.40	35125.79
-19965.17	35125.45

1	2
-19966.94	35125.08
-19968.69	35124.67
-19970.44	35124.23
-19972.18	35123.77
-19973.92	35123.27
-19975.64	35122.74
-19977.35	35122.18
-19978.90	35121.64
-19979.05	35121.58
-19980.75	35120.96
-19982.43	35120.31
-19984.10	35119.63
-19985.75	35118.91
-19987.39	35118.17
-19989.02	35117.40
-19990.64	35116.60
-19990.96	35116.43
-19992.24	35115.76
-19993.82	35114.91
-19995.39	35114.02
-19996.94	35113.10
-19998.48	35112.16
-20000.00	35111.19
-20002.26	35109.67
-20004.49	35108.08
-20006.66	35106.44
-20008.80	35104.74
-20010.88	35102.98
-20012.92	35101.16
-20014.91	35099.29
-20016.84	35097.37
-20020.67	35093.46
-20086.18	35026.55
-20092.83	35019.76
-20096.89	35015.61
-20100.28	35012.15
-20086.93	35000.00
-20077.58	34991.50
-20081.81	34987.19
-20086.72	34982.19

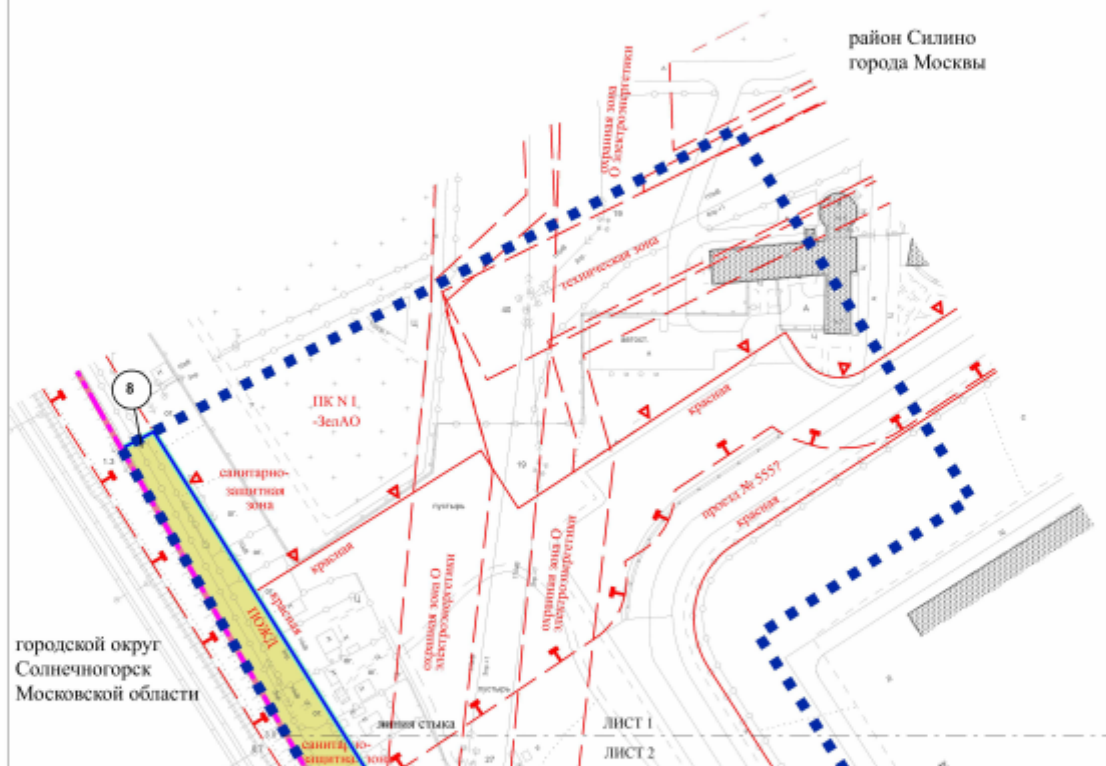
1	2
-20098.12	34970.42
-20103.28	34964.88
-20108.21	34959.15
-20112.92	34953.22
-20117.39	34947.12
-20119.58	34940.69
-20122.49	34934.55
-20126.07	34928.78
-20126.88	34927.75
-20130.28	34923.45
-20138.79	34913.84
-20140.46	34911.55
-20141.67	34908.97
-20142.38	34906.22
-20142.55	34903.38
-20142.18	34900.56
-20141.29	34897.86
-20139.90	34895.37
-20138.07	34893.20
-20105.10	34860.79
-20104.60	34860.39
-20096.90	34854.13
-20080.70	34840.96
-20051.84	34817.50
-20009.52	34783.09
-19986.09	34767.57
-19963.25	34750.73
-19956.18	34747.06
-19916.36	34716.27
-19873.45	34680.54
-19841.39	34655.24
-19841.40	34655.23
-19622.03	34488.61
-19618.33	34485.85
-19614.59	34483.16
-19610.80	34480.53
-19606.97	34477.97
-19603.09	34475.47
-19599.18	34473.04
-19595.22	34470.68

1	2
-19591.22	34468.38
-19591.18	34468.36
-19591.23	34468.39
-19590.61	34468.06
-19589.98	34467.76
-19589.34	34467.49
-19588.70	34467.26
-19588.02	34467.05
-19587.35	34466.87
-19586.67	34466.72
-19585.98	34466.61
-19585.29	34466.53
-19584.60	34466.48
-19583.90	34466.46
-19583.21	34466.47
-19582.51	34466.52
-19581.82	34466.60
-19581.13	34466.71
-19580.45	34466.85
-19579.78	34467.03
-19579.11	34467.23
-19578.46	34467.47
-19577.82	34467.73
-19577.19	34468.03
-19576.57	34468.35
-19575.97	34468.71
-19575.39	34469.09
-19574.82	34469.49
-19574.28	34469.93
-19573.75	34470.38
-19573.25	34470.86
-19572.77	34471.37
-19572.31	34471.89
-19571.88	34472.44
-19571.48	34473.00
-19550.45	34503.83
-19535.37	34525.93
-19485.32	34608.08
-19473.72	34612.11
-19469.80	34618.54

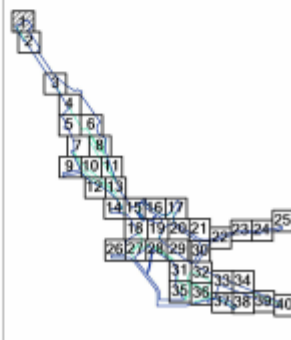
1	2
-19437.04	34672.32
-19432.77	34672.19
-19431.66	34675.18
-19430.62	34678.19
-19429.64	34681.22
-19428.73	34684.27
-19427.88	34687.34
-19427.10	34690.43
-19426.39	34693.53
-19425.74	34696.65
-19425.15	34699.78
-19424.64	34702.92
-19424.19	34706.07
-19423.80	34709.23
-19423.49	34712.40
-19423.24	34715.57
-19423.05	34718.75
-19422.94	34721.93
-19422.90	34723.88

## Чертеж "План межевания территории"

Масштаб 1:2000  
район Силино города Москвы  
городской округ Солнечногорск Московской области  
Лист 1 из 40



## УСЛОВНЫЕ ОБОЗНАЧЕНИЯ:



**ГРАНИЦЫ:**  
 ■■■■ границы территории  
 — границы территории  
 — границы территории  
 — границы территории  
 — границы территории

**ТЕРРИТОРИИ ЗЕМЕЛЬНЫХ УЧАСТКОВ И ЧАСТЕЙ ЗЕМЕЛЬНЫХ УЧАСТКОВ:**

■ жилые здания и сооружения

**ЗАСТРОЙКА:**

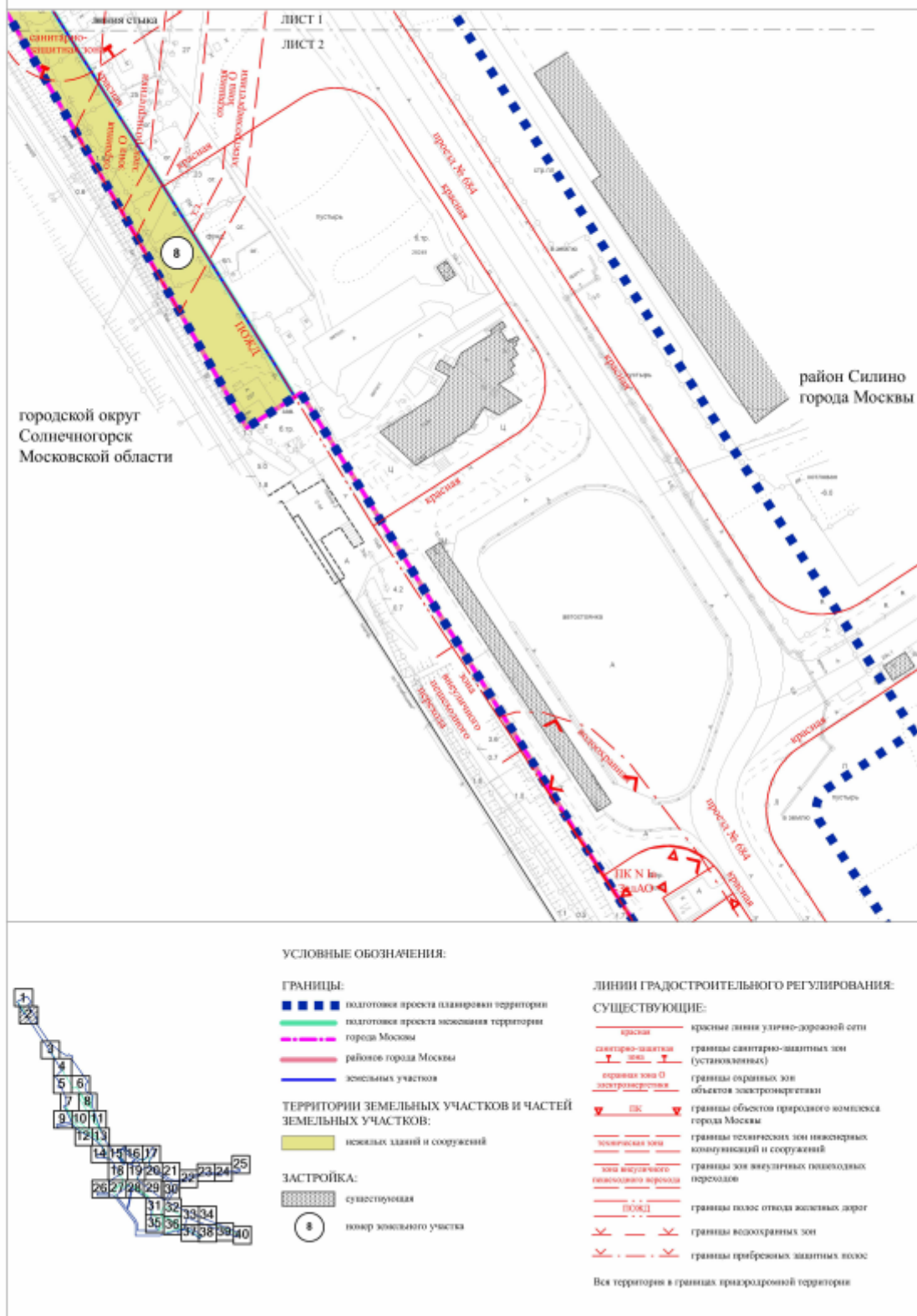
■ существующая

8 номер земельного участка

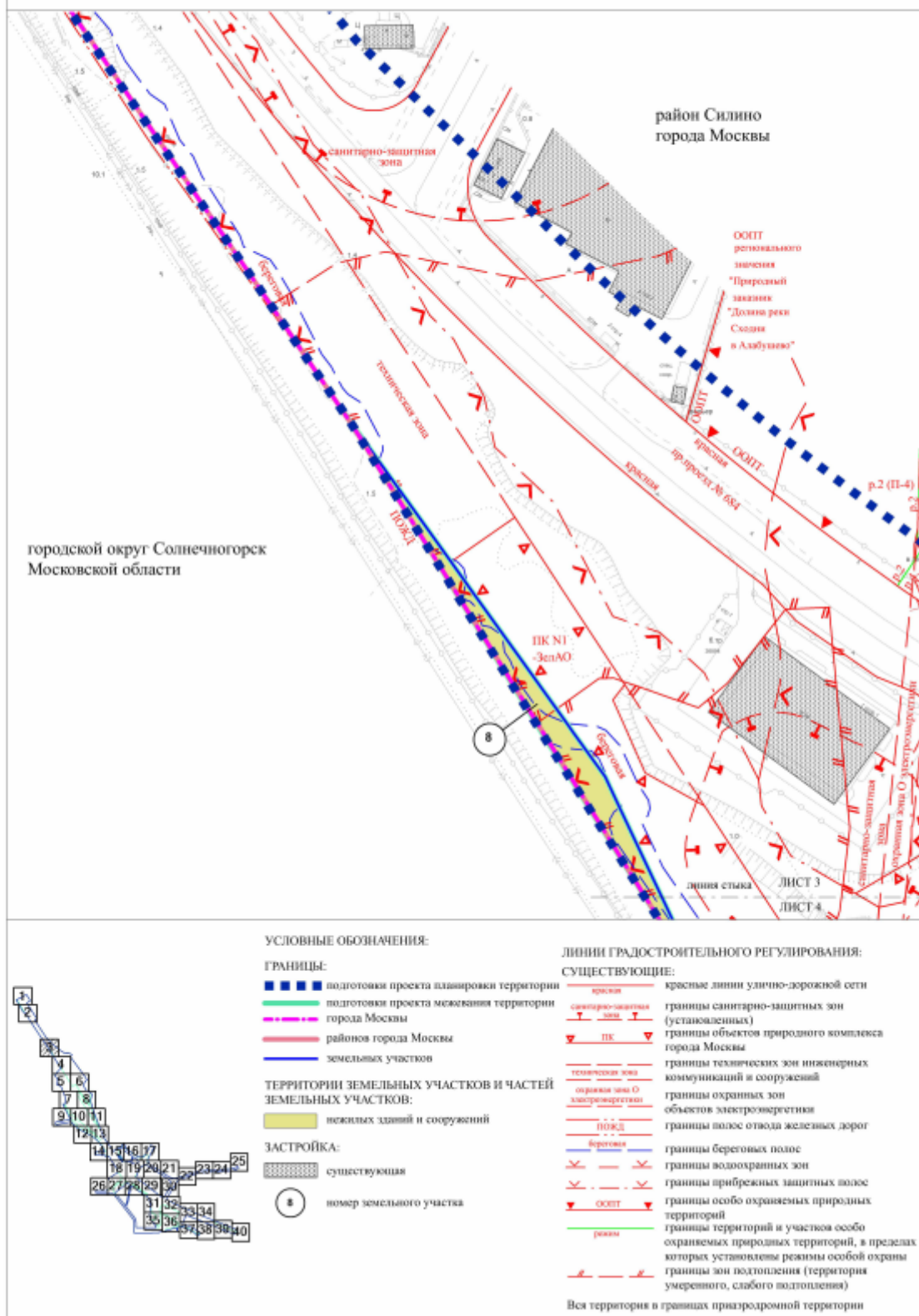
**ЛИНИИ ГРАДОСТРОИТЕЛЬНОГО РЕГУЛИРОВАНИЯ СУЩЕСТВУЮЩИЕ:**

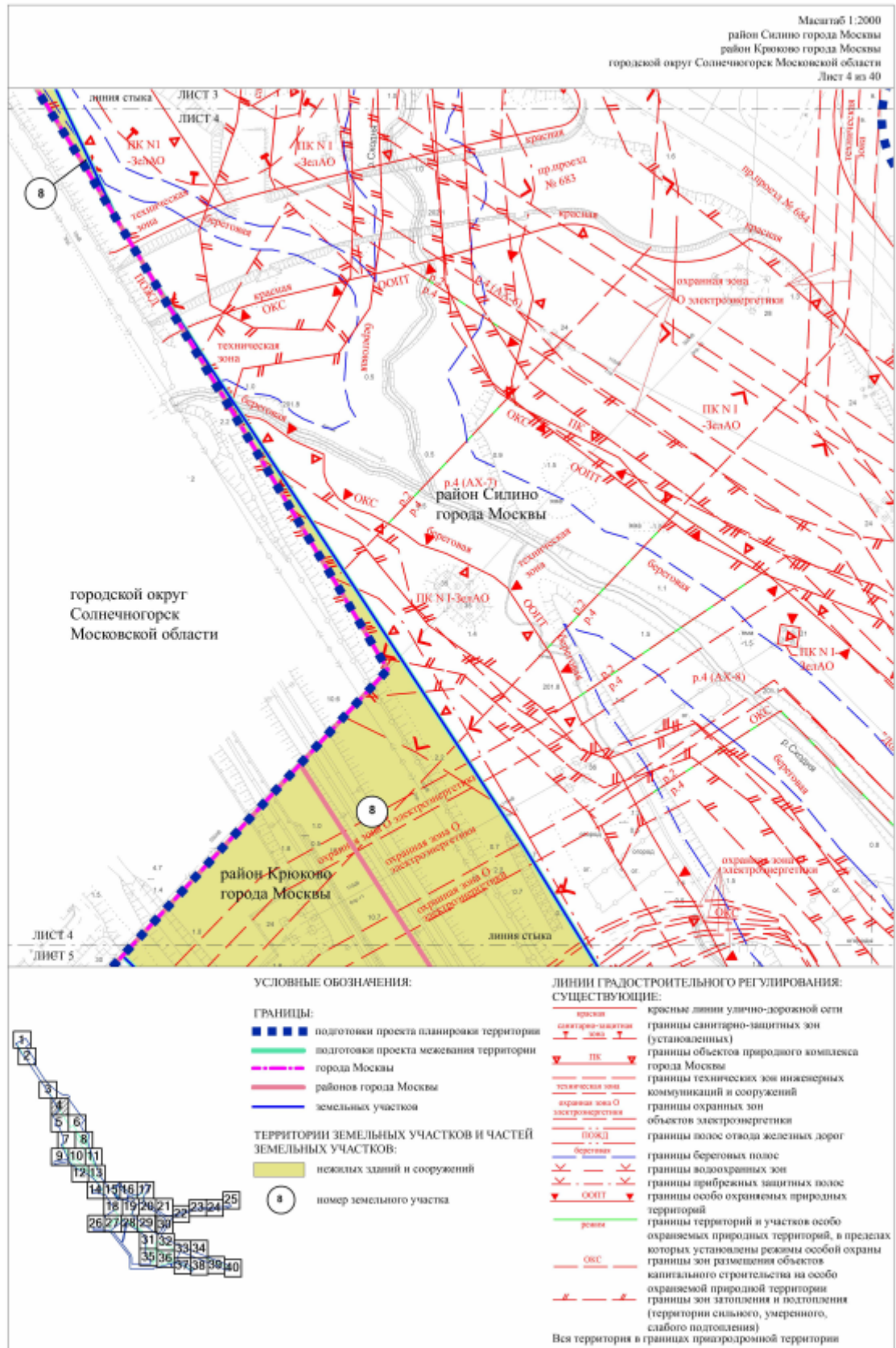
— красные линии улично-дорожной сети  
 — границы санитарно-защитных зон (установленных)  
 — границы охранных зон объектов электроэнергетики  
 — границы объектов природного комплекса города Москвы  
 — границы технических зон инженерных коммуникаций и сооружений  
 — границы полос отвода железных дорог

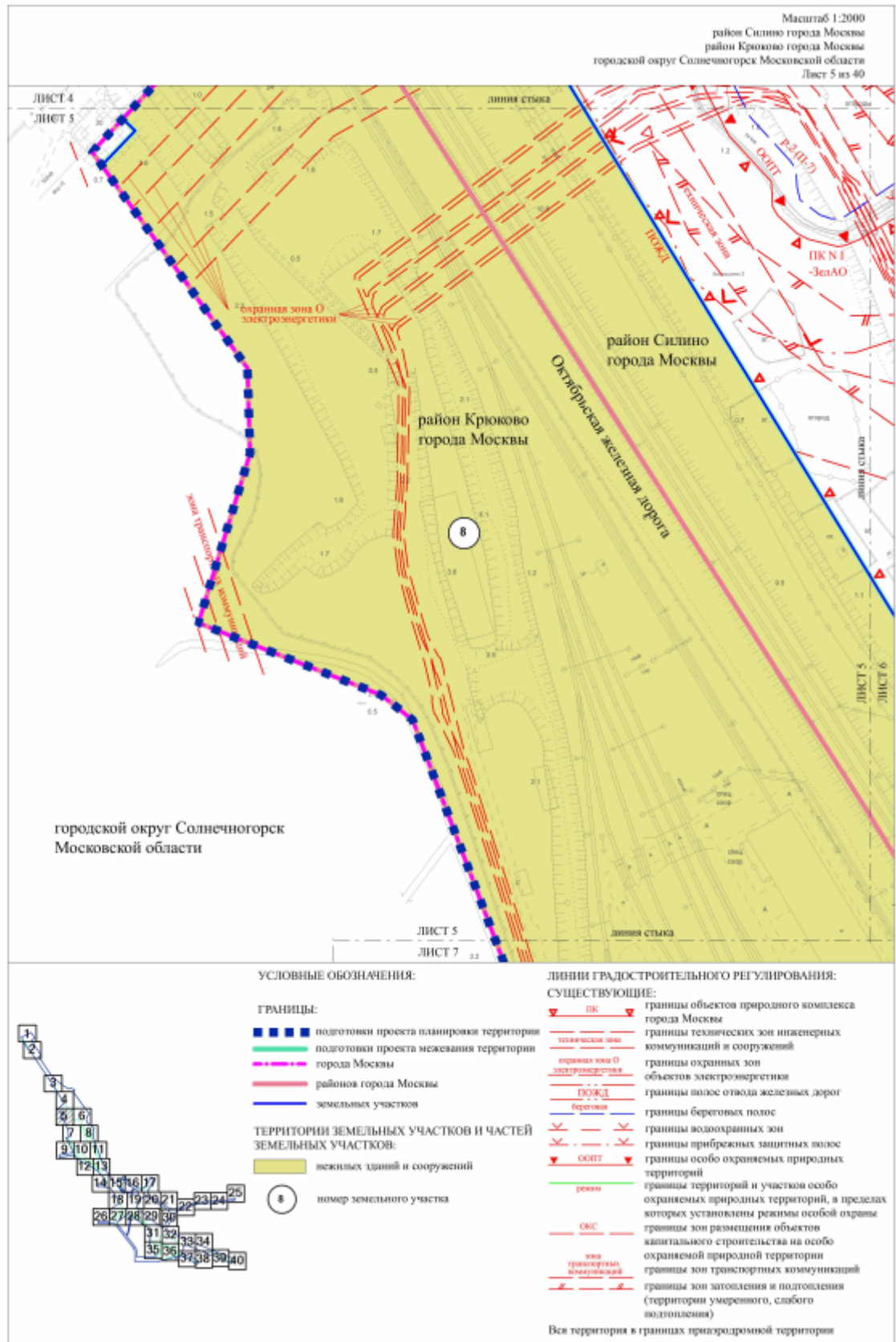
Вся территория в границах пригородной территории



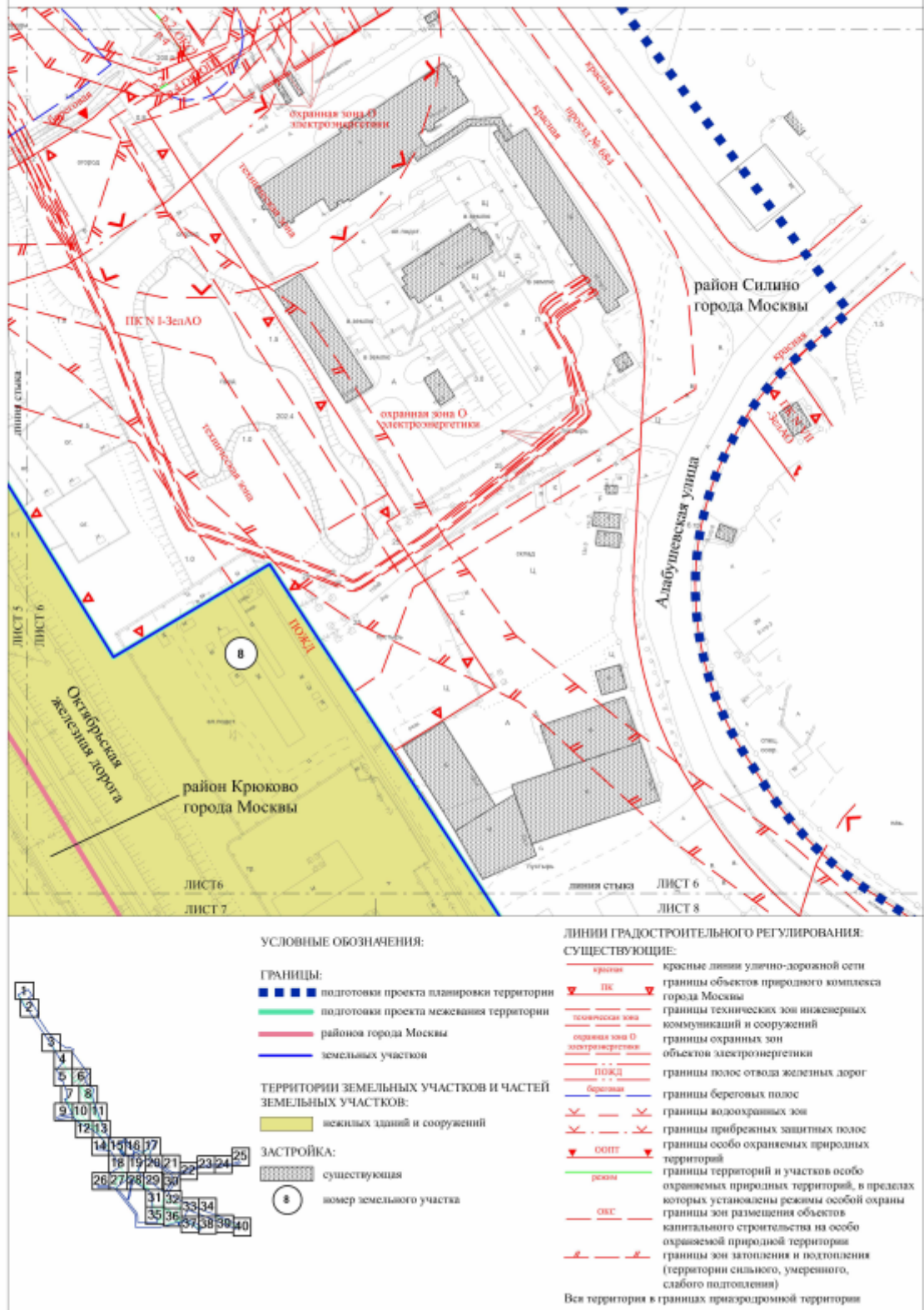


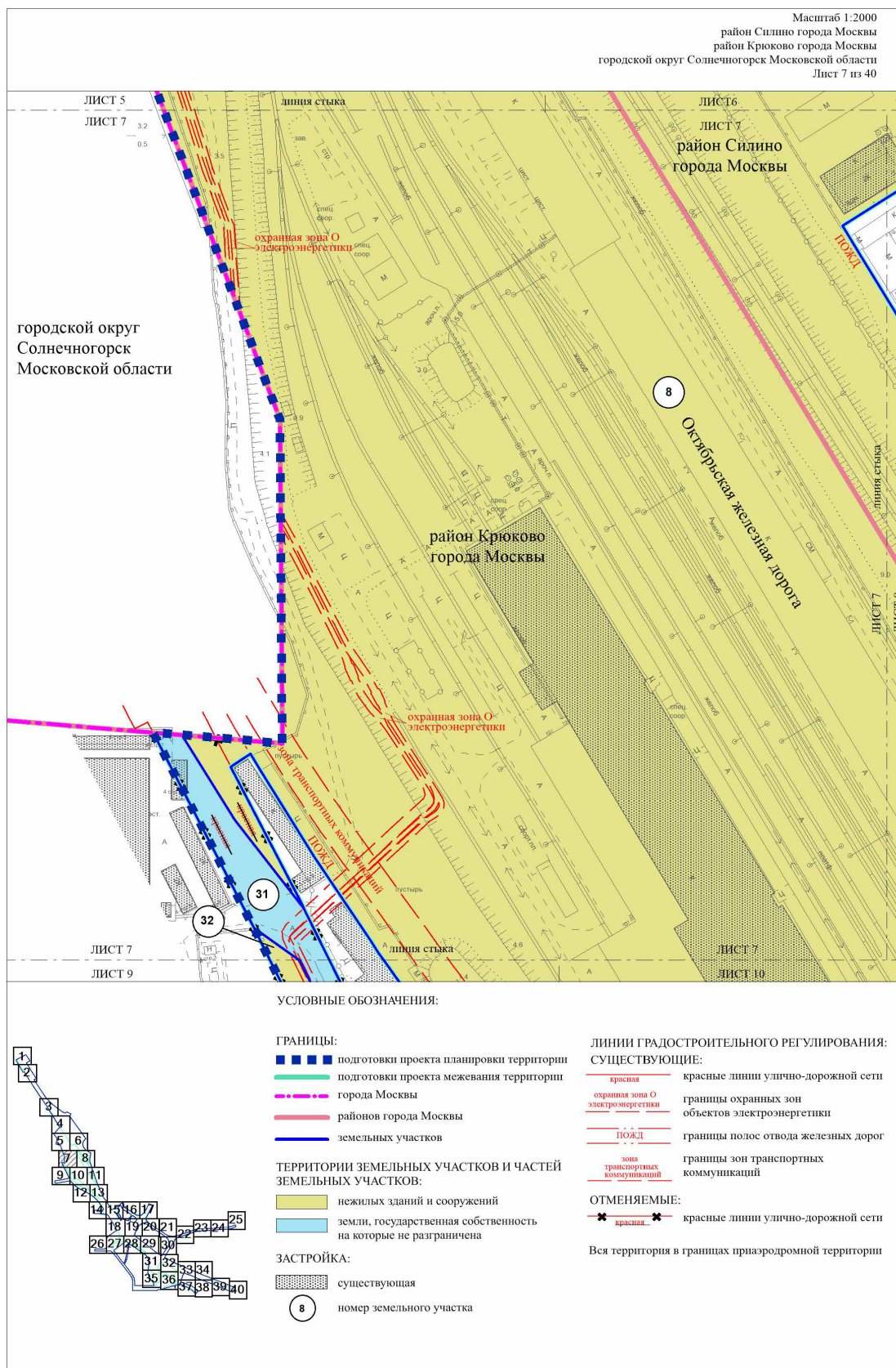




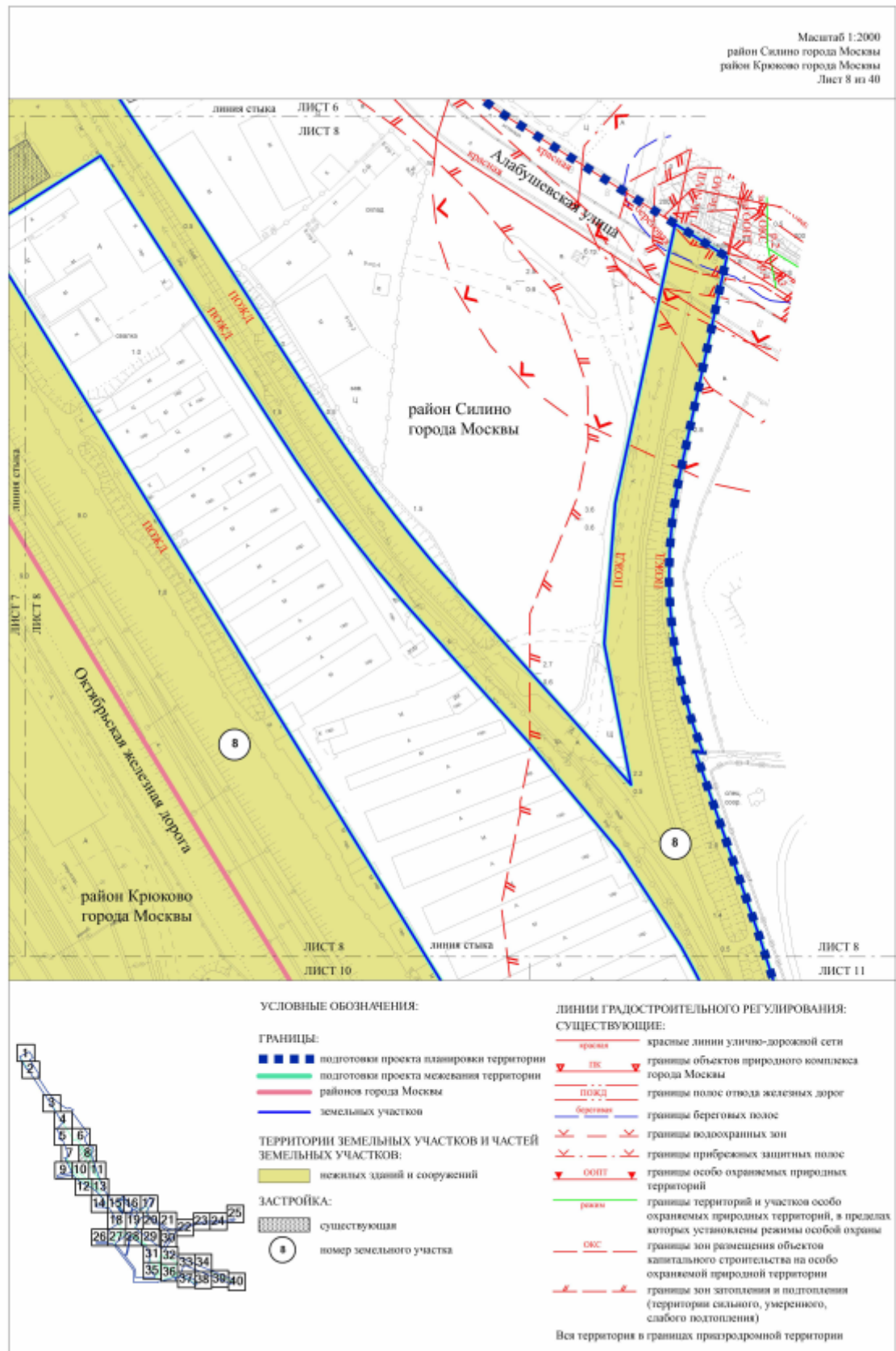


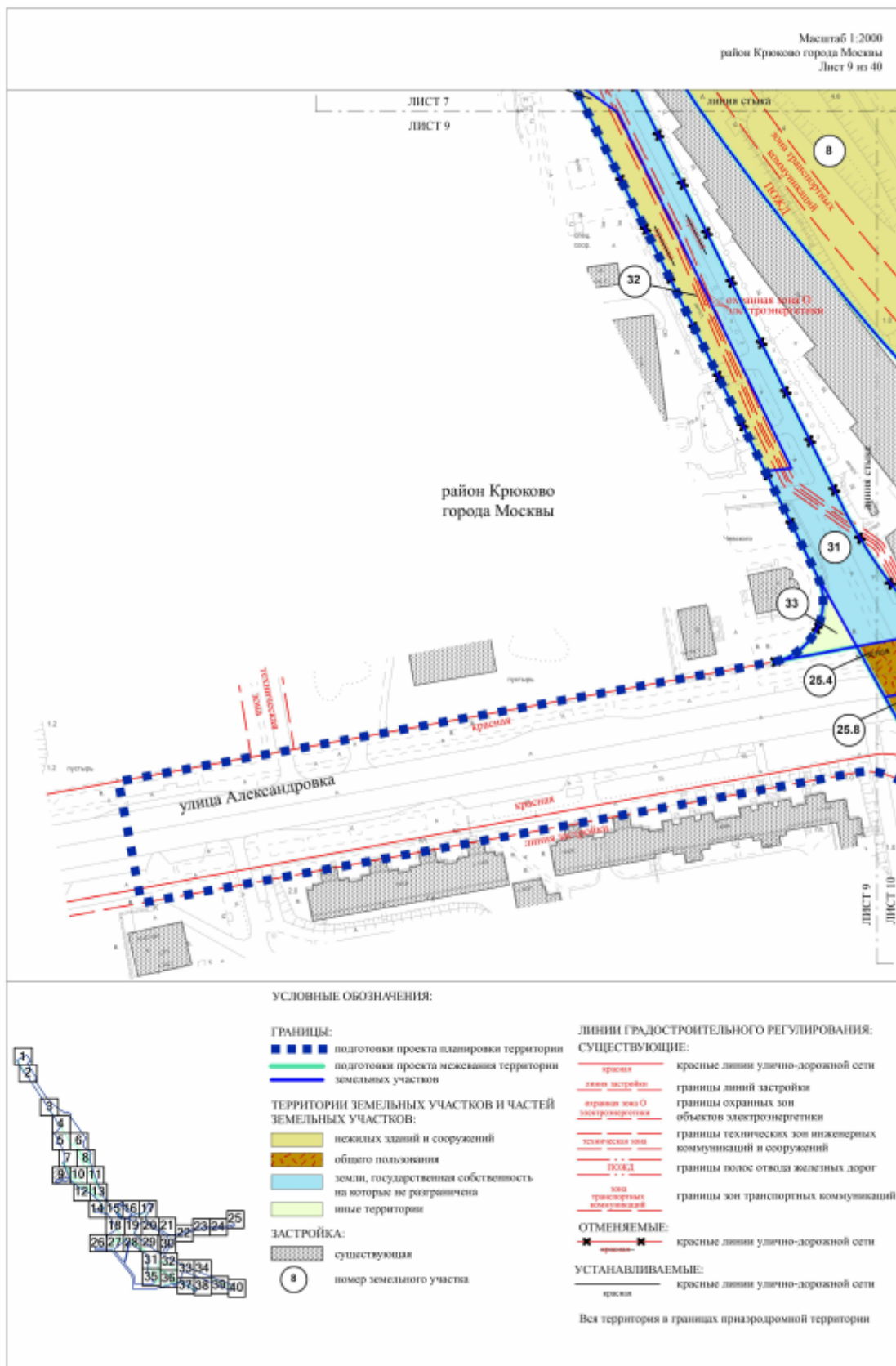




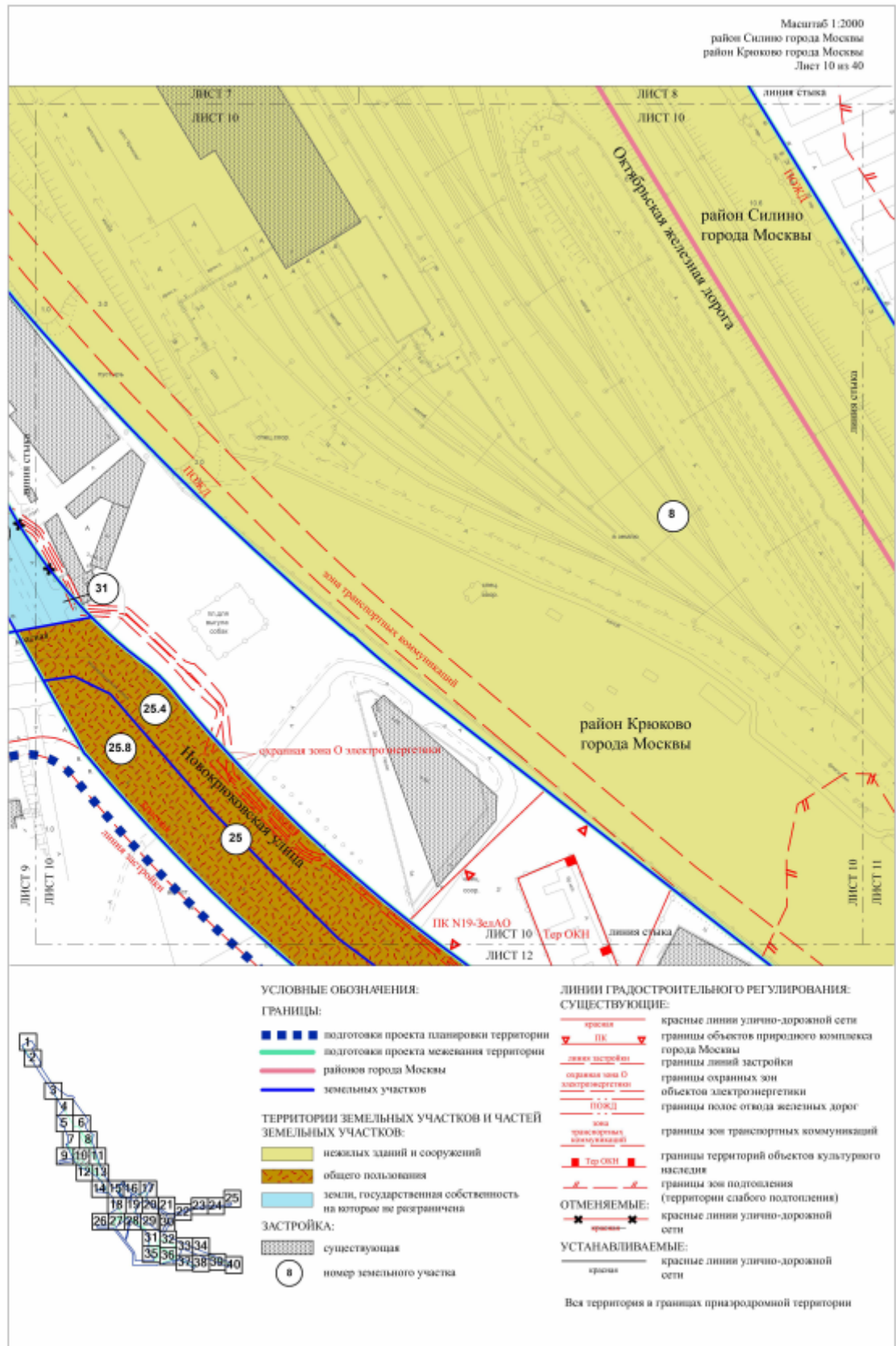


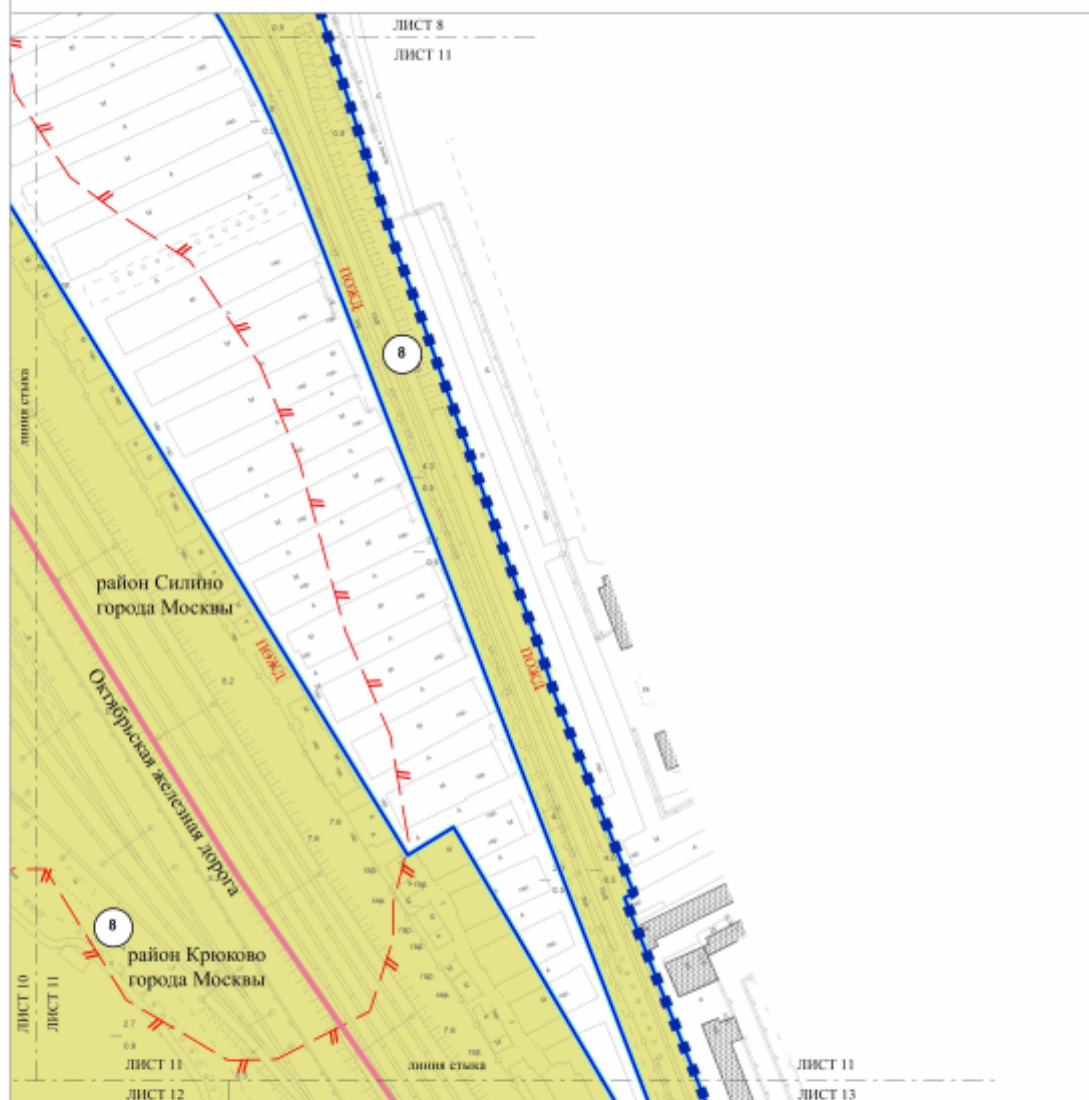













- ■ ■ ■ подготовки проекта планировки территории
- ■ ■ ■ подготовки проекта межевания территории
- ■ ■ ■ районов города Москвы
- ■ ■ ■ земельных участков

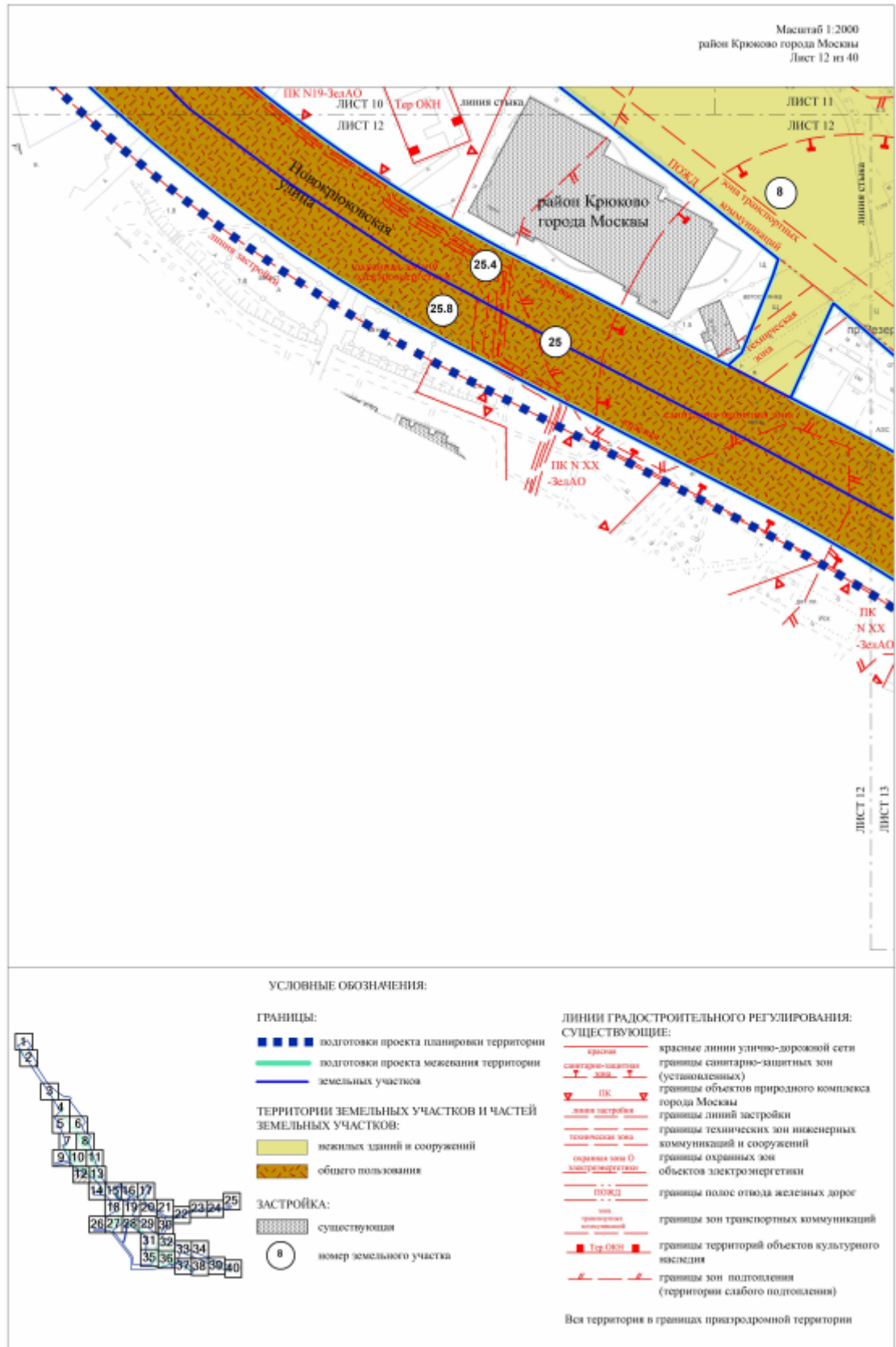
НЕЖЕЛТЫХ СЗЗННН И СООРУЖЕНИЙ

CY110CT8470113R

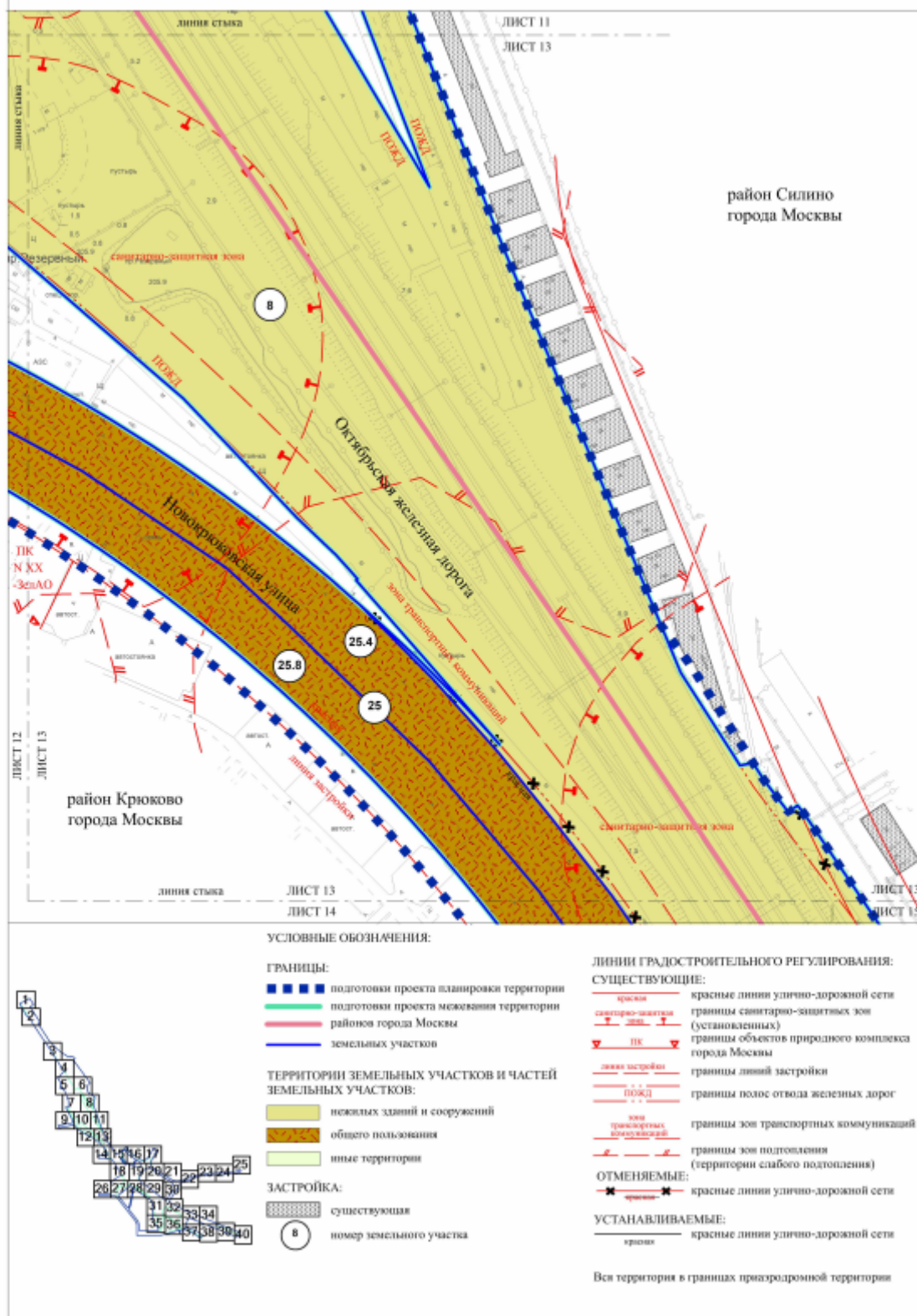
а  
номер земельного участка

	границы полос отвода железных дорог
	границы зон подтопления (территории слабого подтопления)

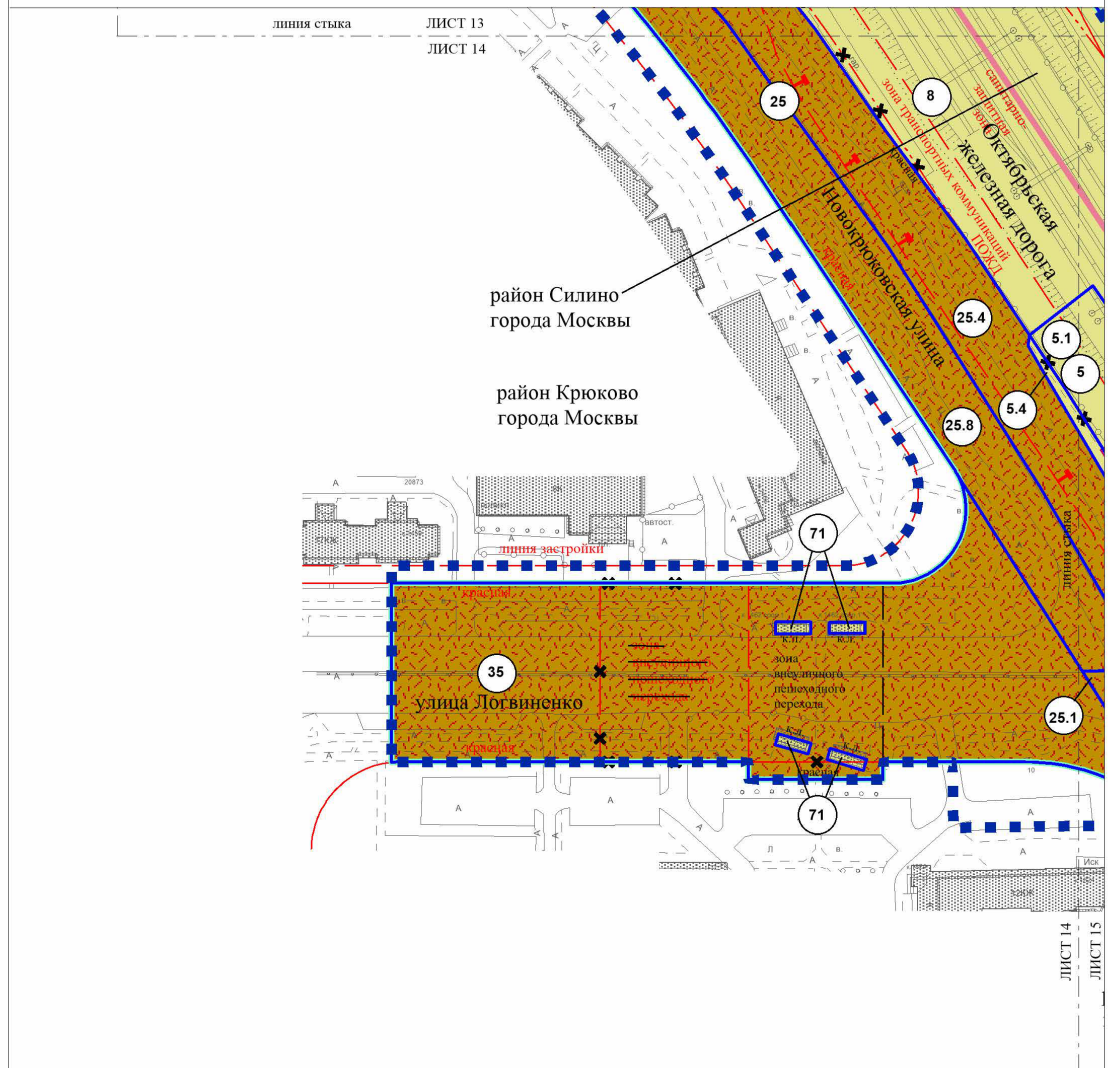
Вся территория в границах пригородной территории







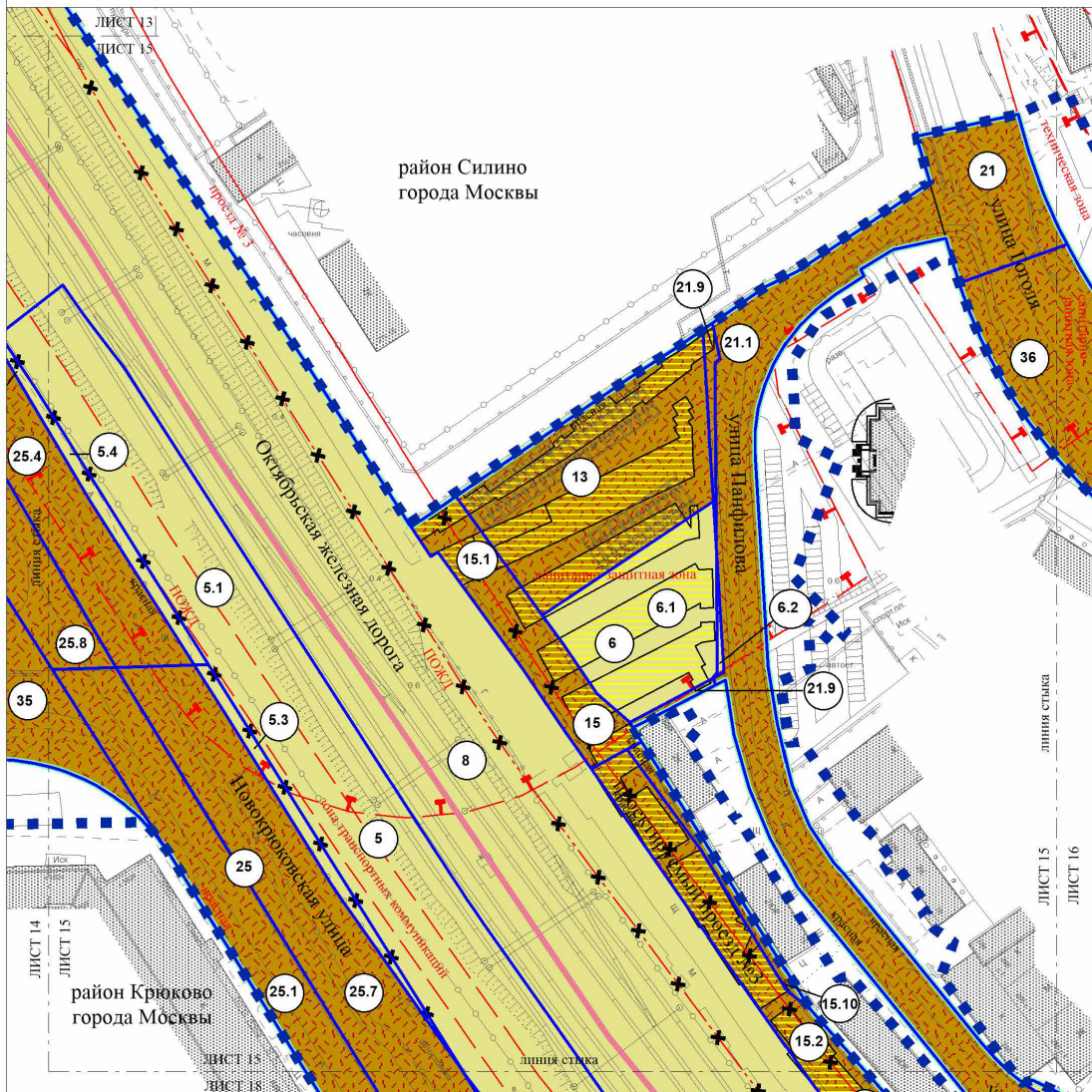
Масштаб 1:2000  
район Силино города Москвы  
район Крюково города Москвы  
Лист 14 из 40



УСЛОВНЫЕ ОБОЗНАЧЕНИЯ:		ЛИНИИ ГРАДОСТРОИТЕЛЬНОГО РЕГУЛИРОВАНИЯ:	
ГРАНИЦЫ:		СУЩЕСТВУЮЩИЕ:	
■ ■ ■ ■ ■	подготовки проекта планировки территории	красная	красные линии улично-дорожной сети
— — — — —	подготовки проекта межевания территории	санитарно-защитная зона	границы санитарно-защитных зон (установленных)
— — — — —	районов города Москвы	линия застройки	границы линий застройки
— — — — —	земельных участков	зона внеуличного пешеходного перехода	границы зон внеуличных пешеходных переходов
ТЕРРИТОРИИ ЗЕМЕЛЬНЫХ УЧАСТКОВ И ЧАСТЕЙ ЗЕМЕЛЬНЫХ УЧАСТКОВ:		ПОЖД	границы полос отвода железных дорог
■ ■ ■ ■ ■	нежилых зданий и сооружений	зона транспортных коммуникаций	границы зон транспортных коммуникаций
■ ■ ■ ■ ■	общего пользования	ОТМЕНЯЕМЫЕ:	
ЗАСТРОЙКА:		красная	красные линии улично-дорожной сети
■ ■ ■ ■ ■	существующая	зона внеуличного пешеходного перехода	границы зон внеуличных пешеходных переходов
8	номер земельного участка	УСТАНАВЛИВАЕМЫЕ:	
		красная	красные линии улично-дорожной сети
		зона внеуличного пешеходного перехода	границы зон внеуличных пешеходных переходов
Вся территория в границах приаэродромной территории			



Масштаб 1:2000  
район Силино города Москвы  
район Крюково города Москвы  
Лист 15 из 40




УСЛОВНЫЕ ОБОЗНАЧЕНИЯ:

ГРАНИЦЫ:

- ■ ■ ■ подготовки проекта планировки территории
- подготовки проекта межевания территории
- районов города Москвы
- земельных участков

ТЕРРИТОРИИ ЗЕМЕЛЬНЫХ УЧАСТКОВ И ЧАСТЕЙ  
ЗЕМЕЛЬНЫХ УЧАСТКОВ:

-  нежилых зданий и сооружений
-  общего пользования

ЗАСТРОЙКА:


-  освобождение территории в установленном  
законом порядке
-  существующая

8 номер земельного участка

ЛИНИИ ГРАДОСТРОИТЕЛЬНОГО РЕГУЛИРОВАНИЯ:  
СУЩЕСТВУЮЩИЕ:

- |                                |  |
|--------------------------------|--|
| красная                        | красные линии улично-дорожной сети                           |
| санитарно-защитная зона        | границы санитарно-защитных зон (установленных)               |
| линия застройки                | границы линий застройки                                      |
| техническая зона               | границы технических зон инженерных коммуникаций и сооружений |
| ПОЖД                           | границы полос отвода железных дорог                          |
| зона транспортных коммуникаций | границы зон транспортных коммуникаций                        |

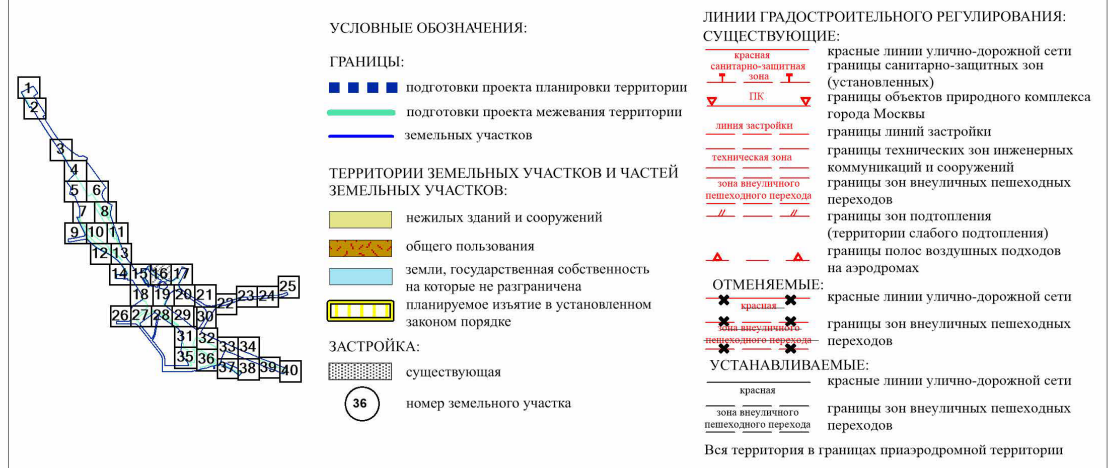
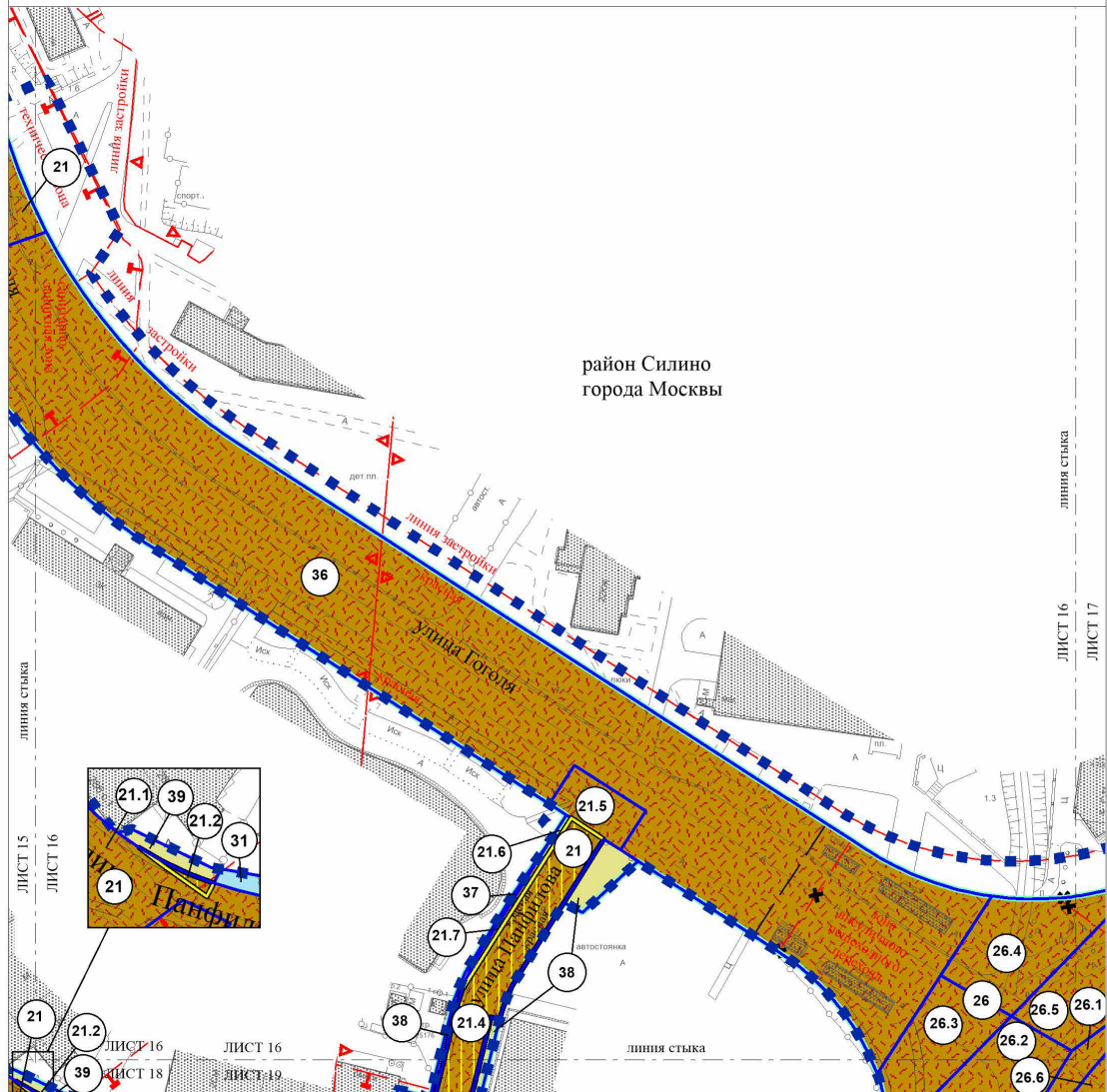
ОТМЕНЯЕМЫЕ:

-  красная — красные линии улично-дорожной сети

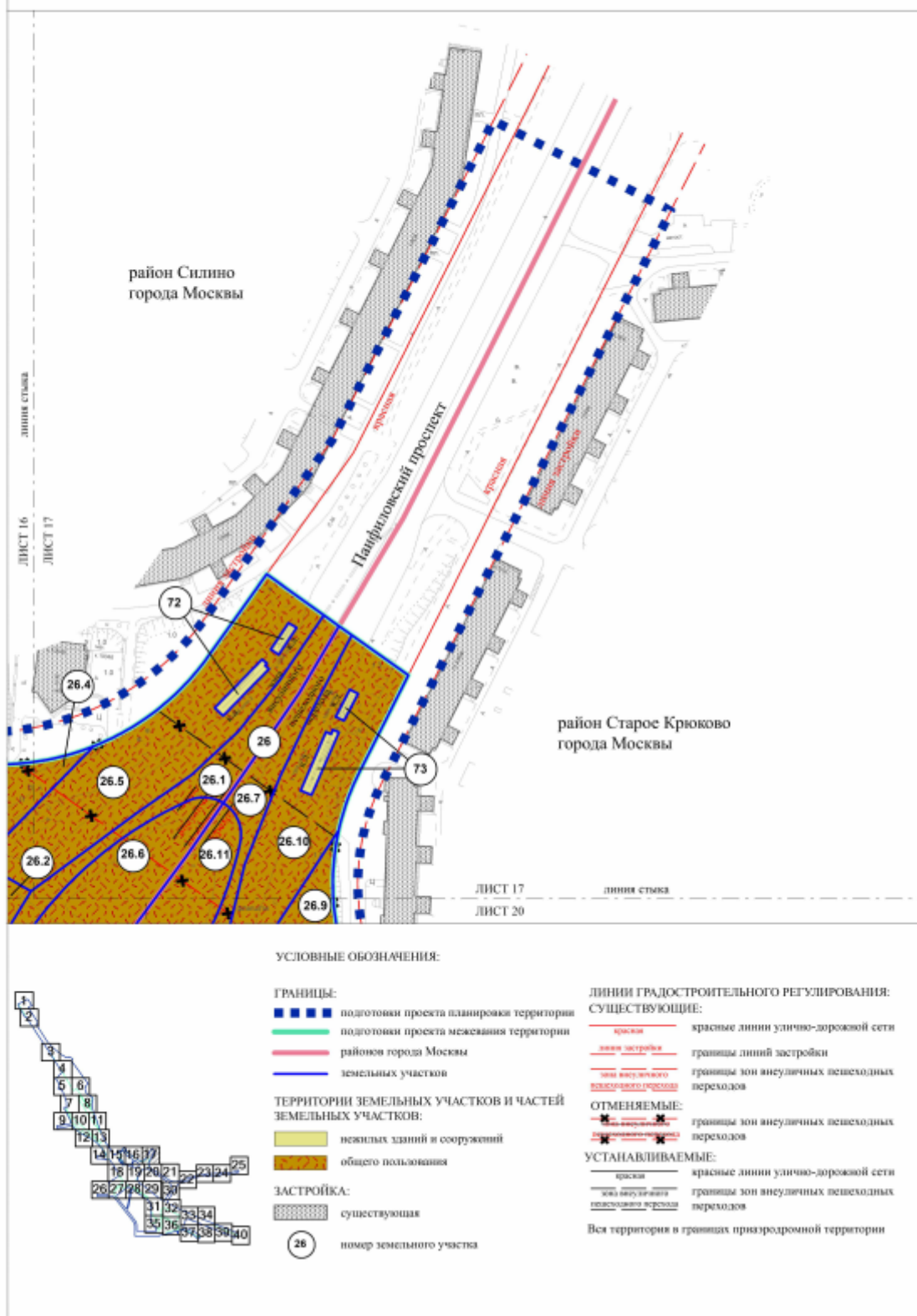
УСТАНОВЛИВАЕМЫЕ:

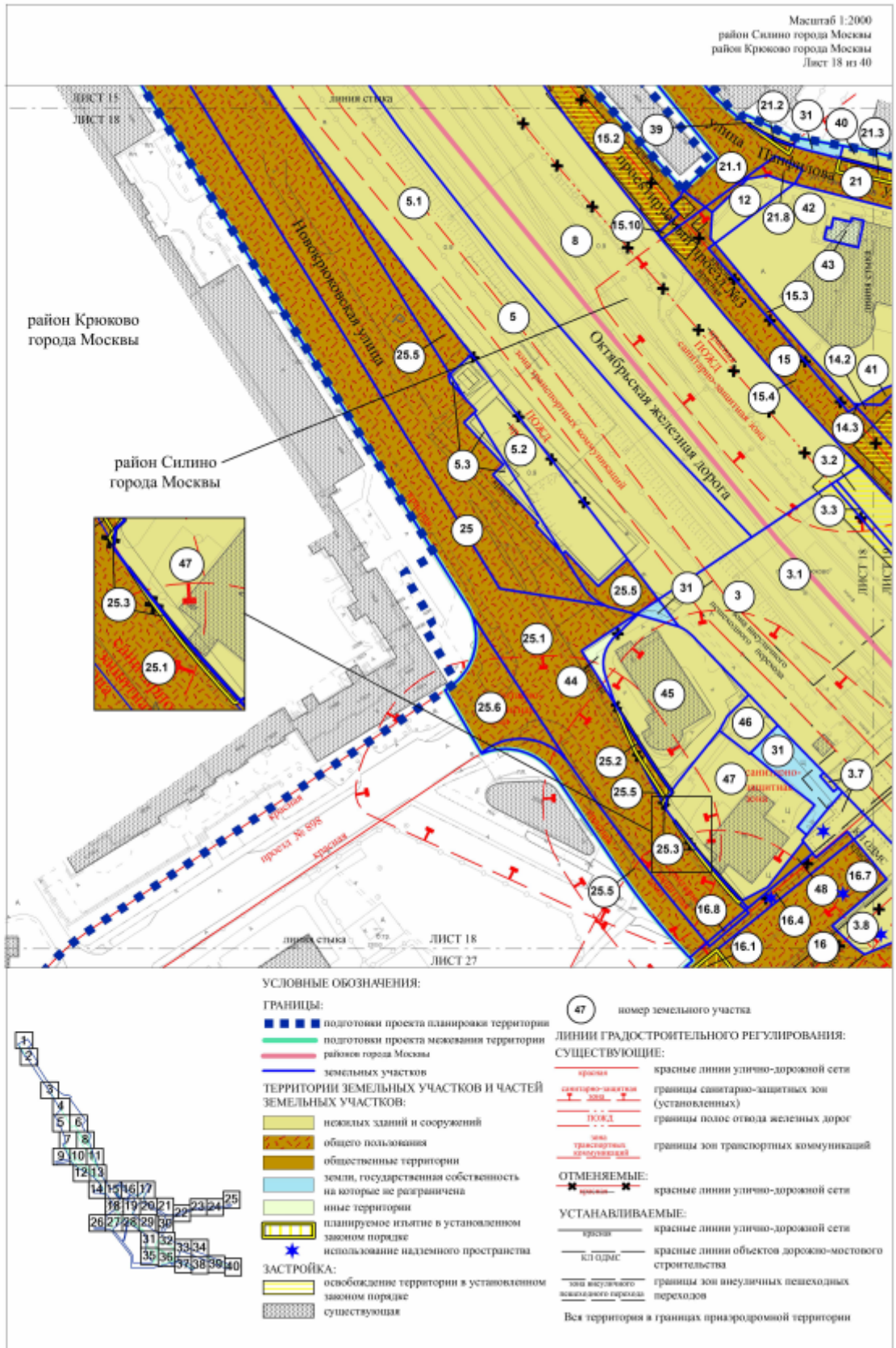
-  красная красные линии улично-дорожной сети

Вся территория в границах приаэродромной территории

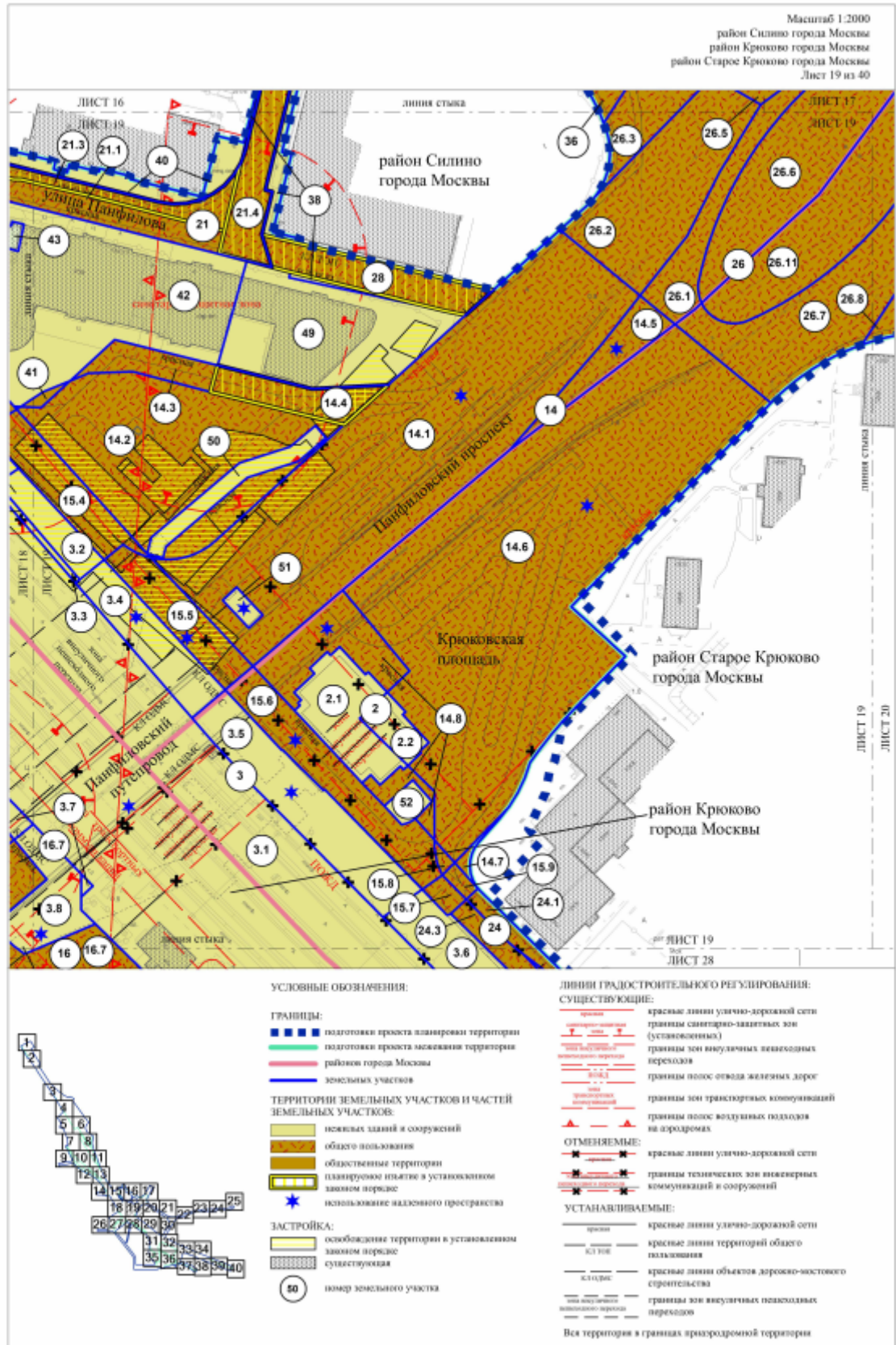




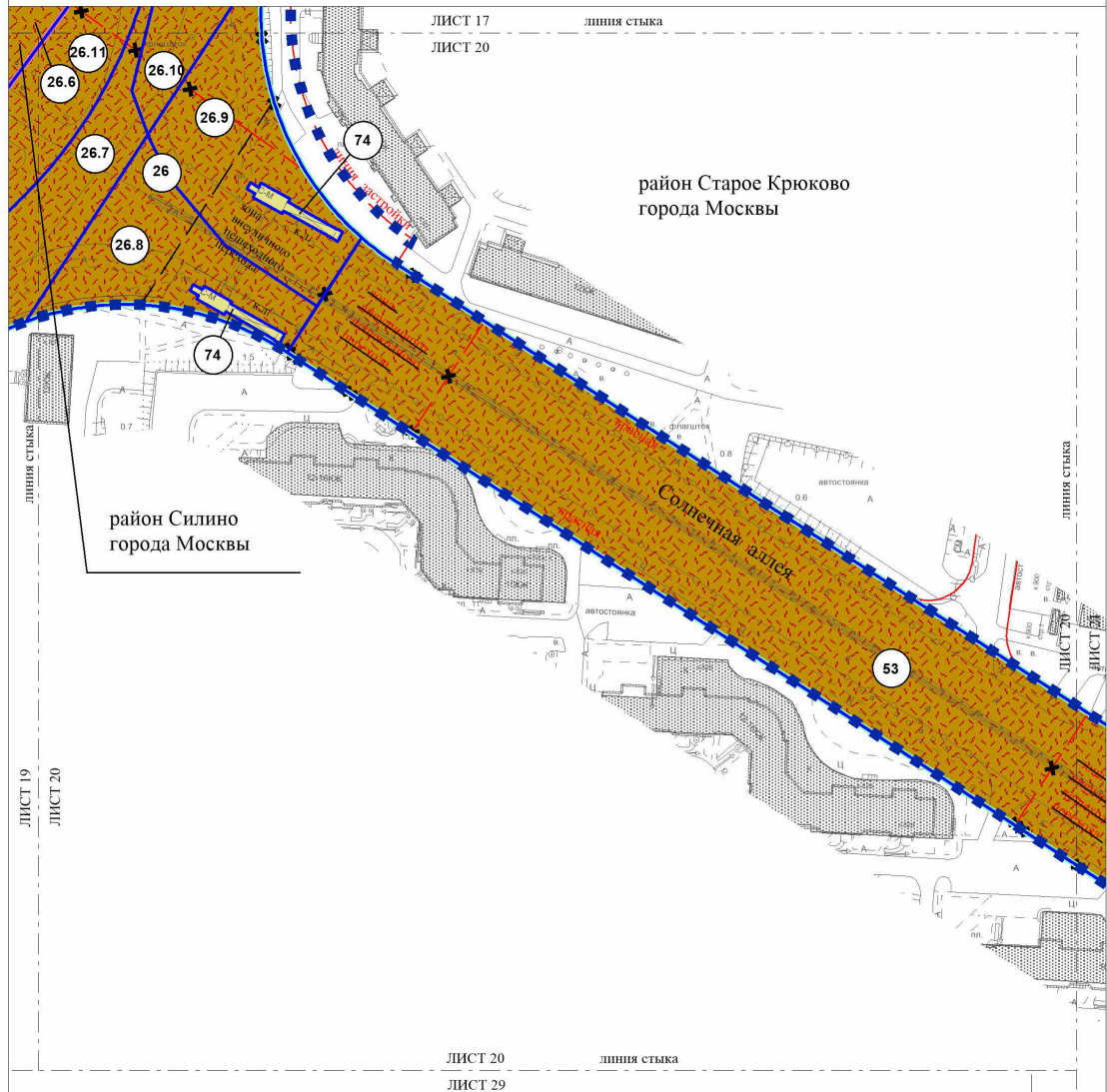


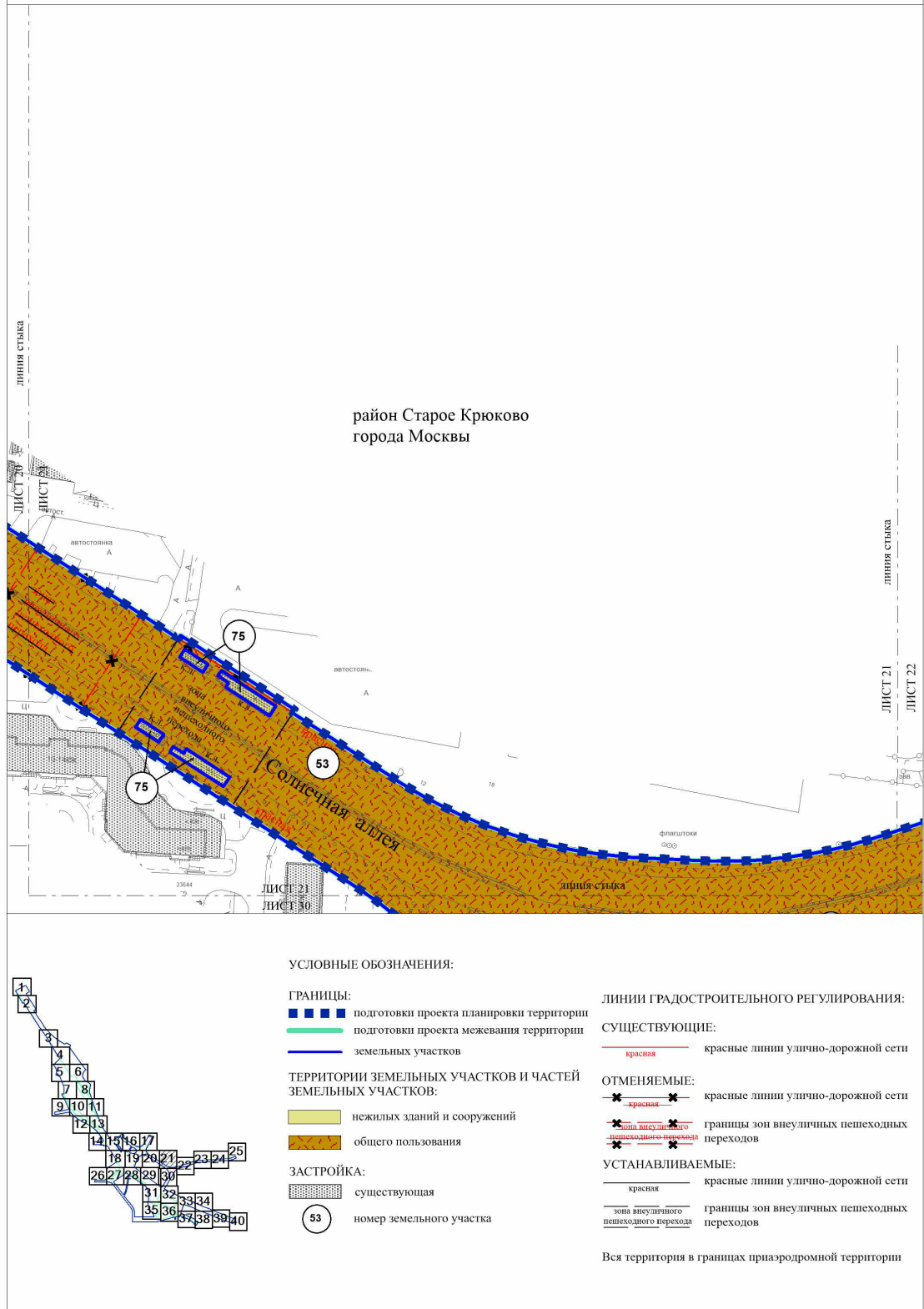




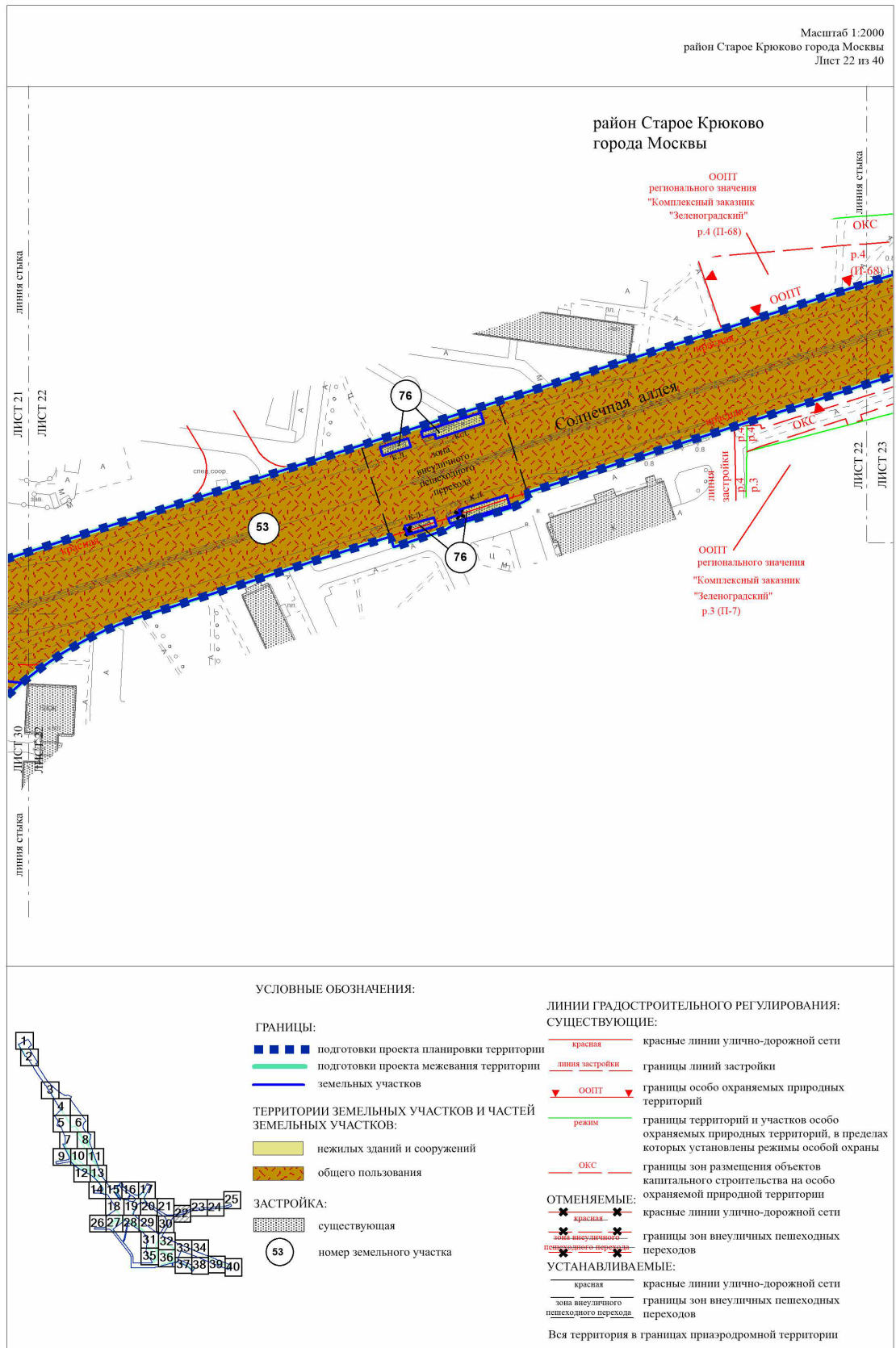


Масштаб 1:2000  
район Силино города Москвы  
район Старое Крюково города Москвы  
Лист 20 из 40

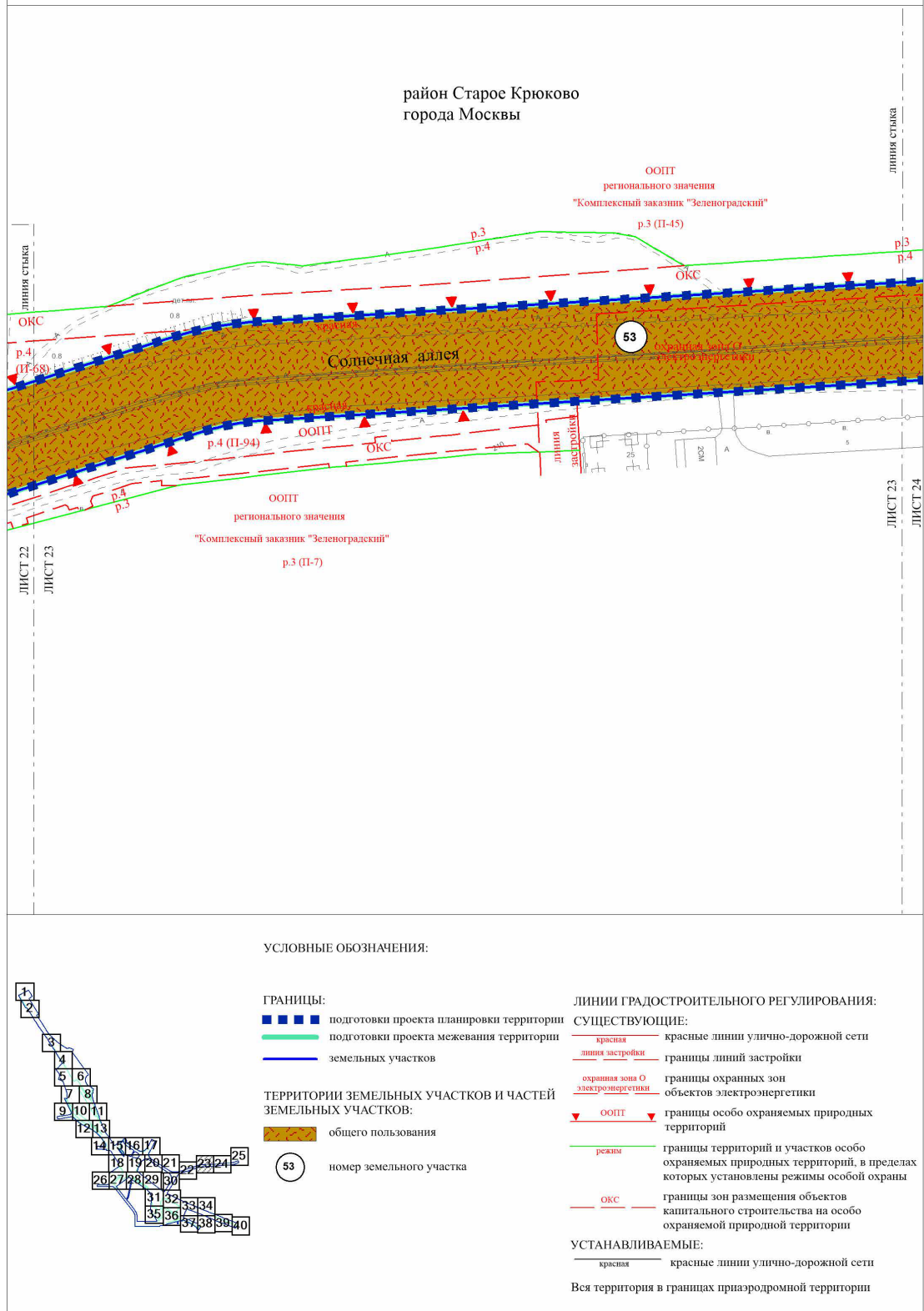






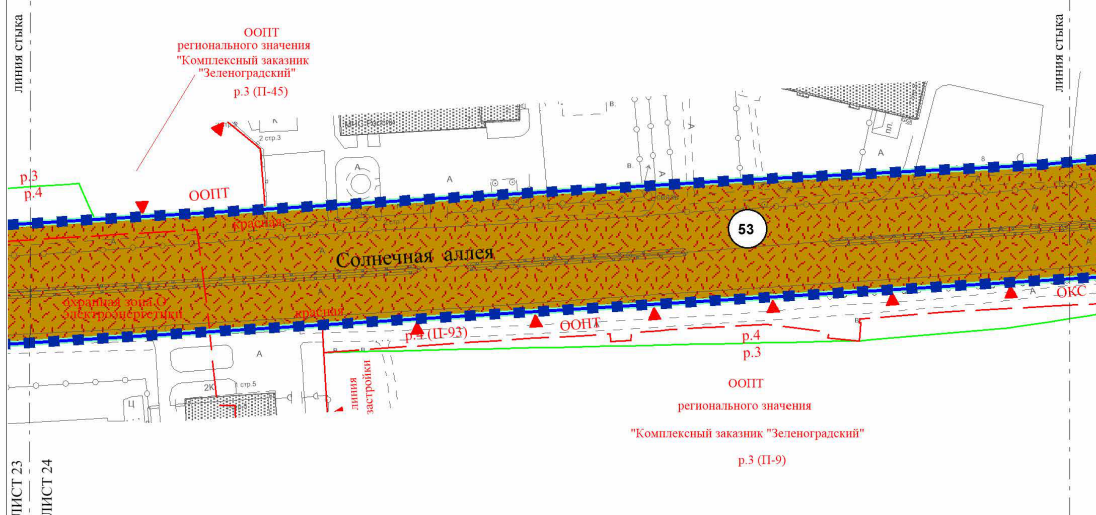






ЛИСТ 24

ЛИСТ 25



The diagram shows a 10x10 grid with numbers 1 to 40 placed in a staircase pattern. The numbers are arranged such that each number is either directly below or to the right of the previous number. Blue arrows indicate a path starting from 1 and ending at 40, following the staircase sequence.


- ■ ■ ■ ■ подготовки проекта планировки территории
- ■ ■ ■ ■ подготовки проекта межевания территории
- ■ ■ ■ ■ земельных участков



общего пользования

существующая

53 номер земельного участка

	красные линии улично-дорожной сети
	границы линий застройки

_____ границы линий застройки	_____ границы охранных зон объектов электроэнергетики
_____ охранный зона О электроэнергетики	

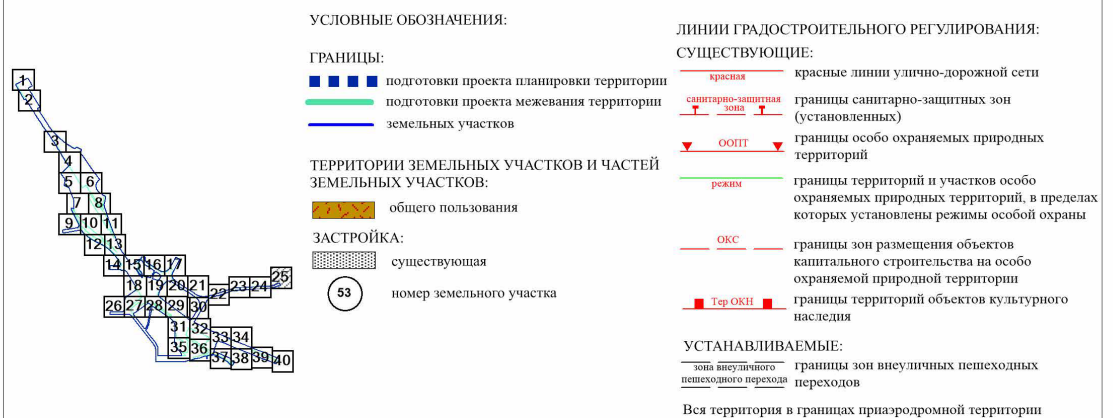
▼ ООПТ ▼ границы особо охраняемых природных территорий

режим границы территорий и участков особо охраняемых природных территорий, в пределах которых установлены режимы особой охраны

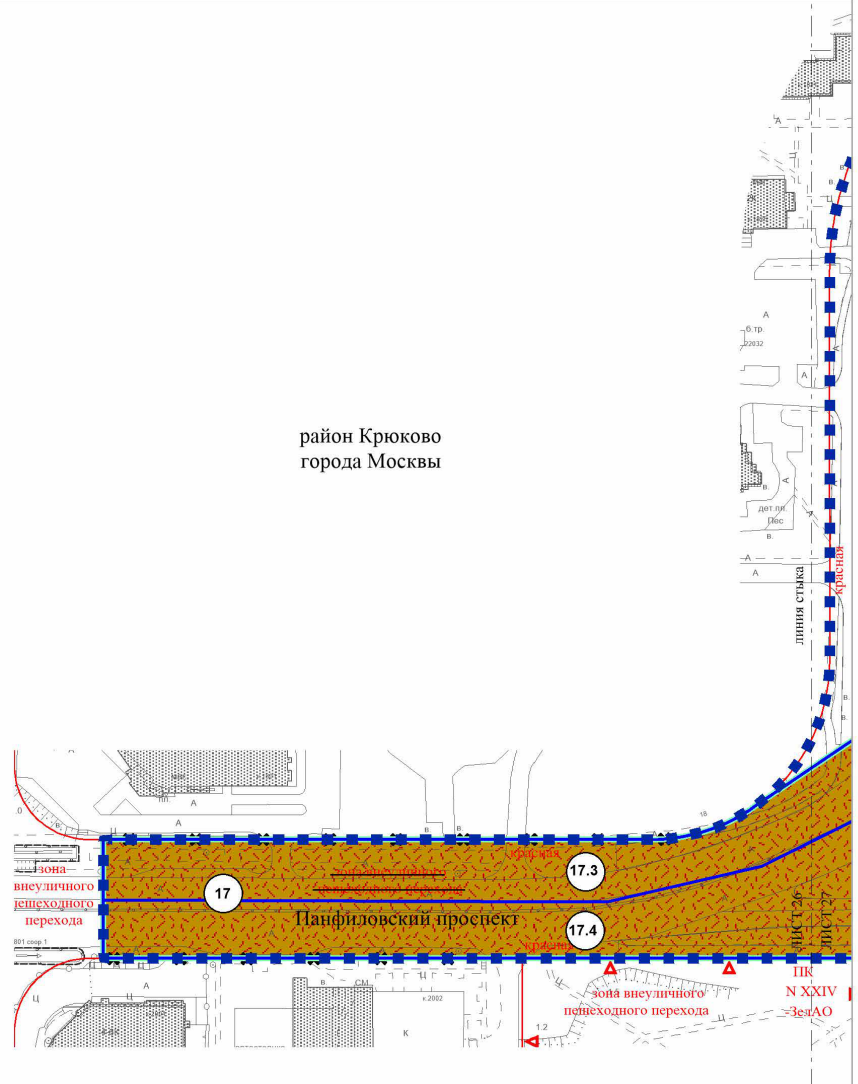
\_\_\_\_\_ ОКС \_\_\_\_\_ границы зон размещения объектов  
капитального строительства на особо

Вся территория в границах приаэродромной территории

район Старое Крюково  
города Москвы





район Крюково  
города Москвы



УСЛОВНЫЕ ОБОЗНАЧЕНИЯ:



ГРАНИЦЫ:

-  подготовки проекта планировки территории  
 подготовки проекта межевания территории  
 земельных участков



ТЕРРИТОРИИ ЗЕМЕЛЬНЫХ УЧАСТКОВ И ЧАСТЕЙ  
ЗЕМЕЛЬНЫХ УЧАСТКОВ:

- 
- общего пользования

ЗАСТРОЙКА:

-  существующая
-  17 номер земельного участка

ЛИНИИ ГРАДОСТРОИТЕЛЬНОГО РЕГУЛИРОВАНИЯ:  
СУЩЕСТВУЮЩИЕ:

- |   |   |
|---|---|
|  | красные линии улично-дорожной сети                  |
|  | границы объектов природного комплекса города Москвы |
|  | границы линий застройки                             |
|  | границы зон внеуличных пешеходных переходов         |

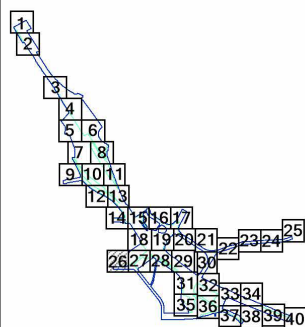
ОТМЕНЯЕМЫЕ:

- границы зон внеуличных пешеходных переходов

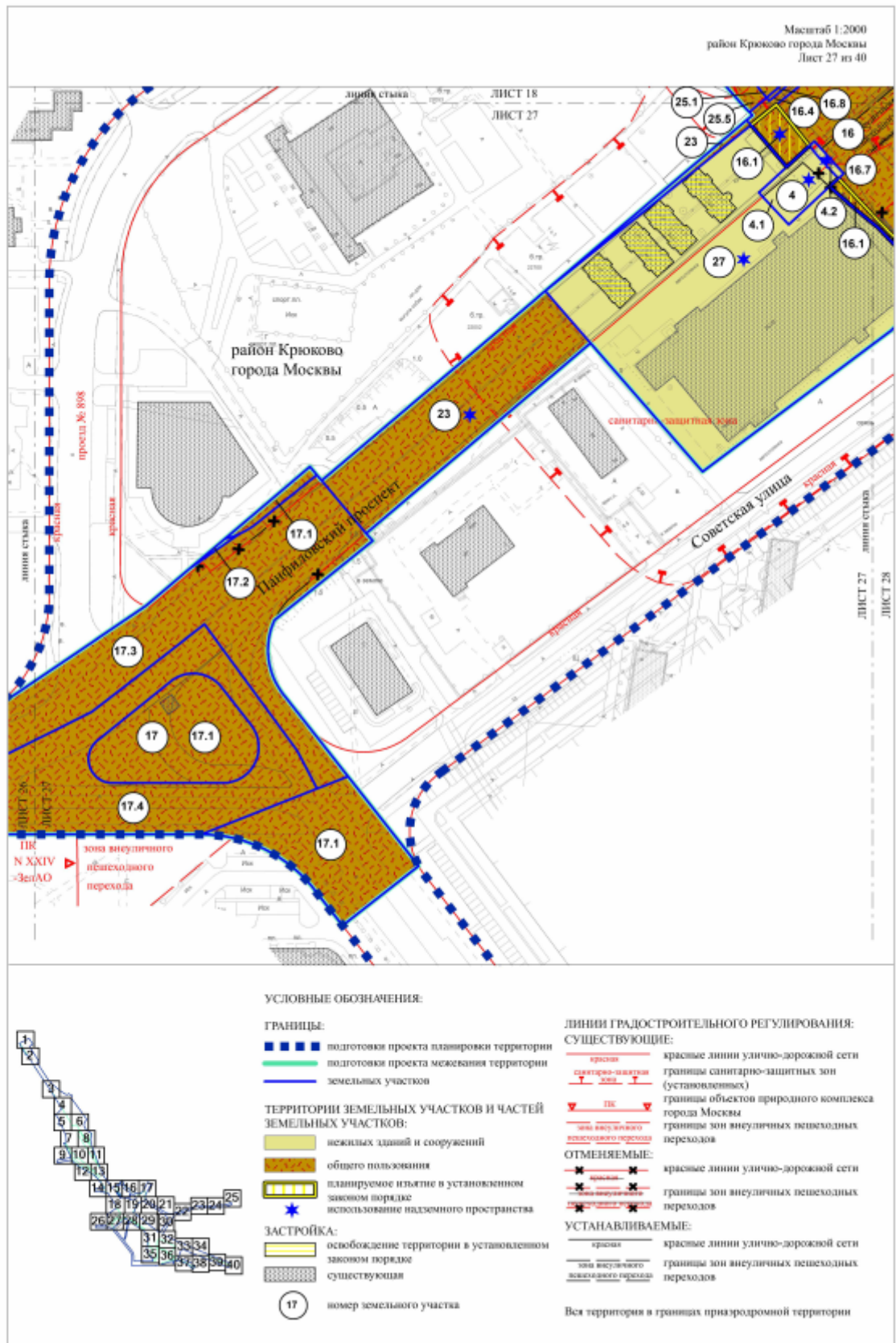
УСТАНОВЛИВАЕМЫЕ:

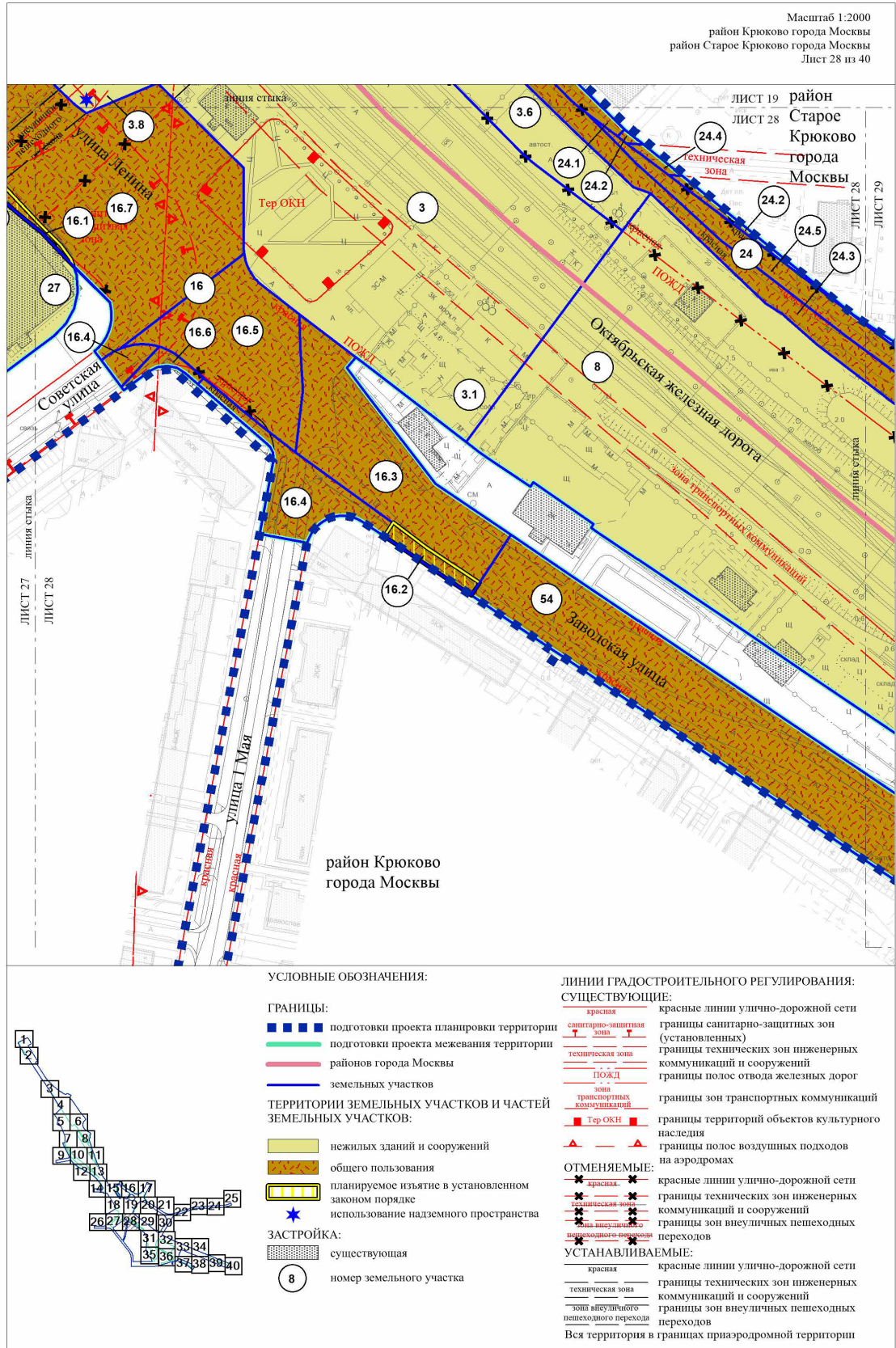
- |  |  |
|--|--|
| зона внеуличного<br>пешеходного перехода | границы зон внеуличных пешеходных<br>переходов |
|--|--|

Вся территория в границах приаэродромной территории

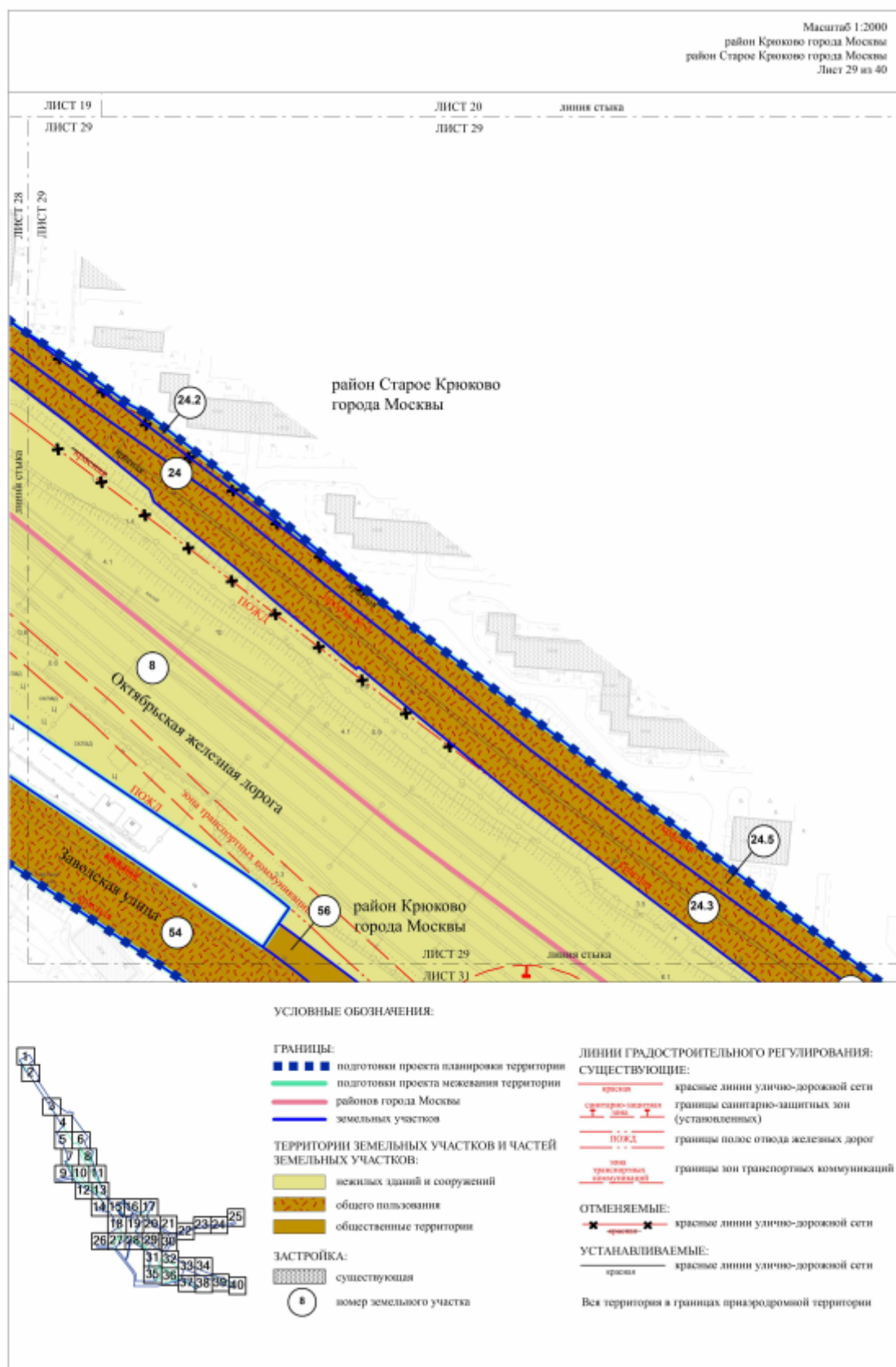


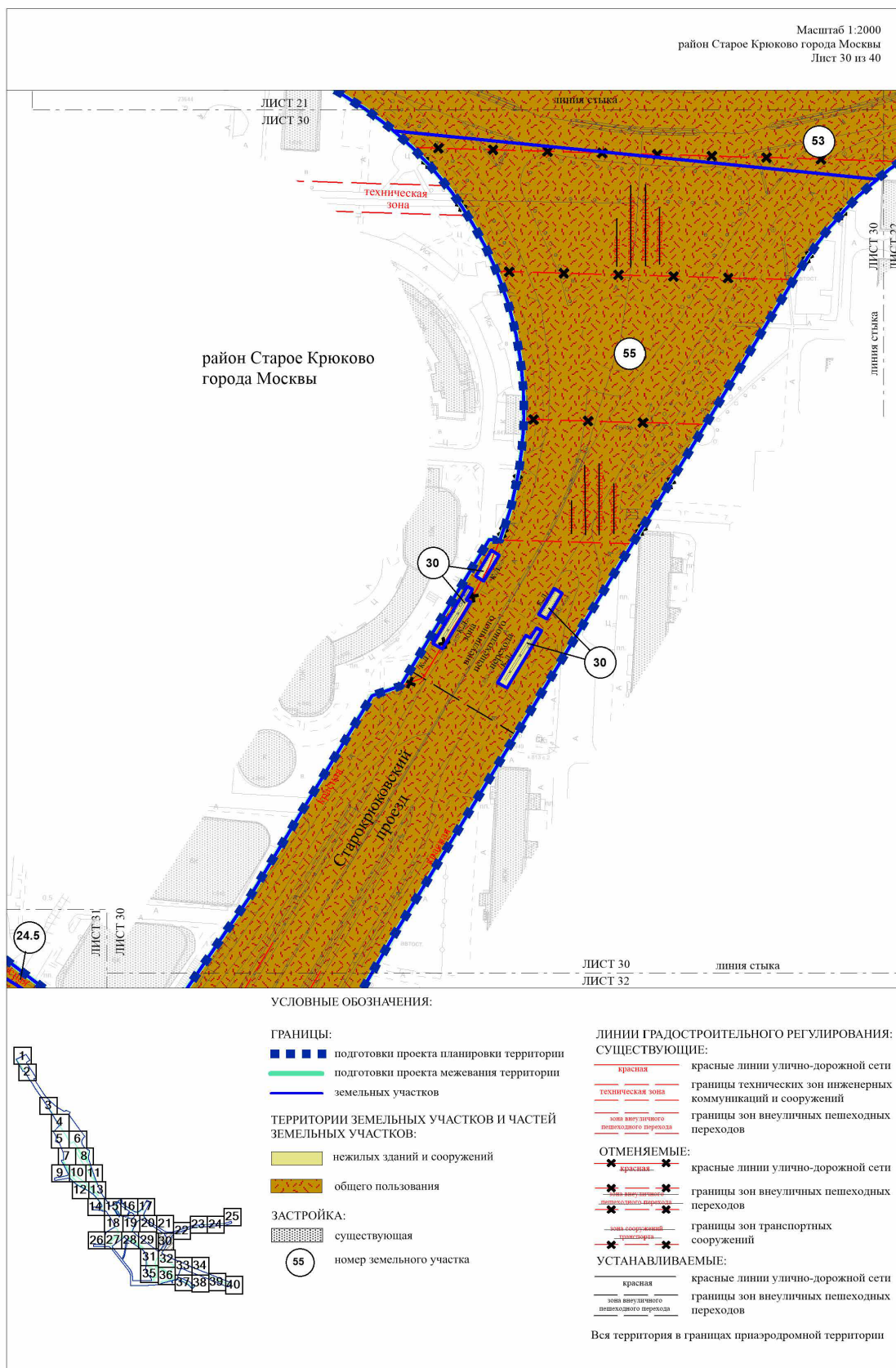


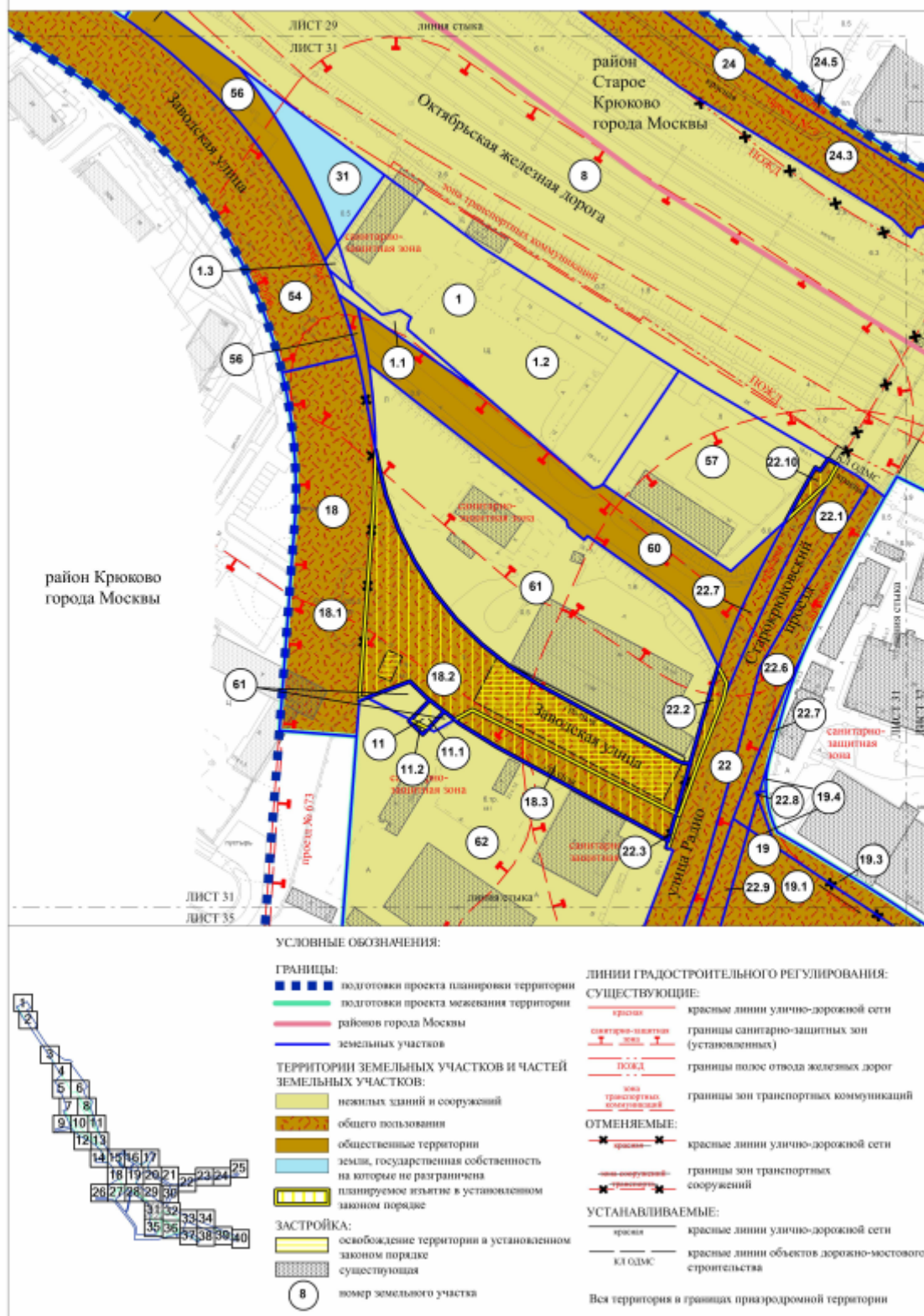




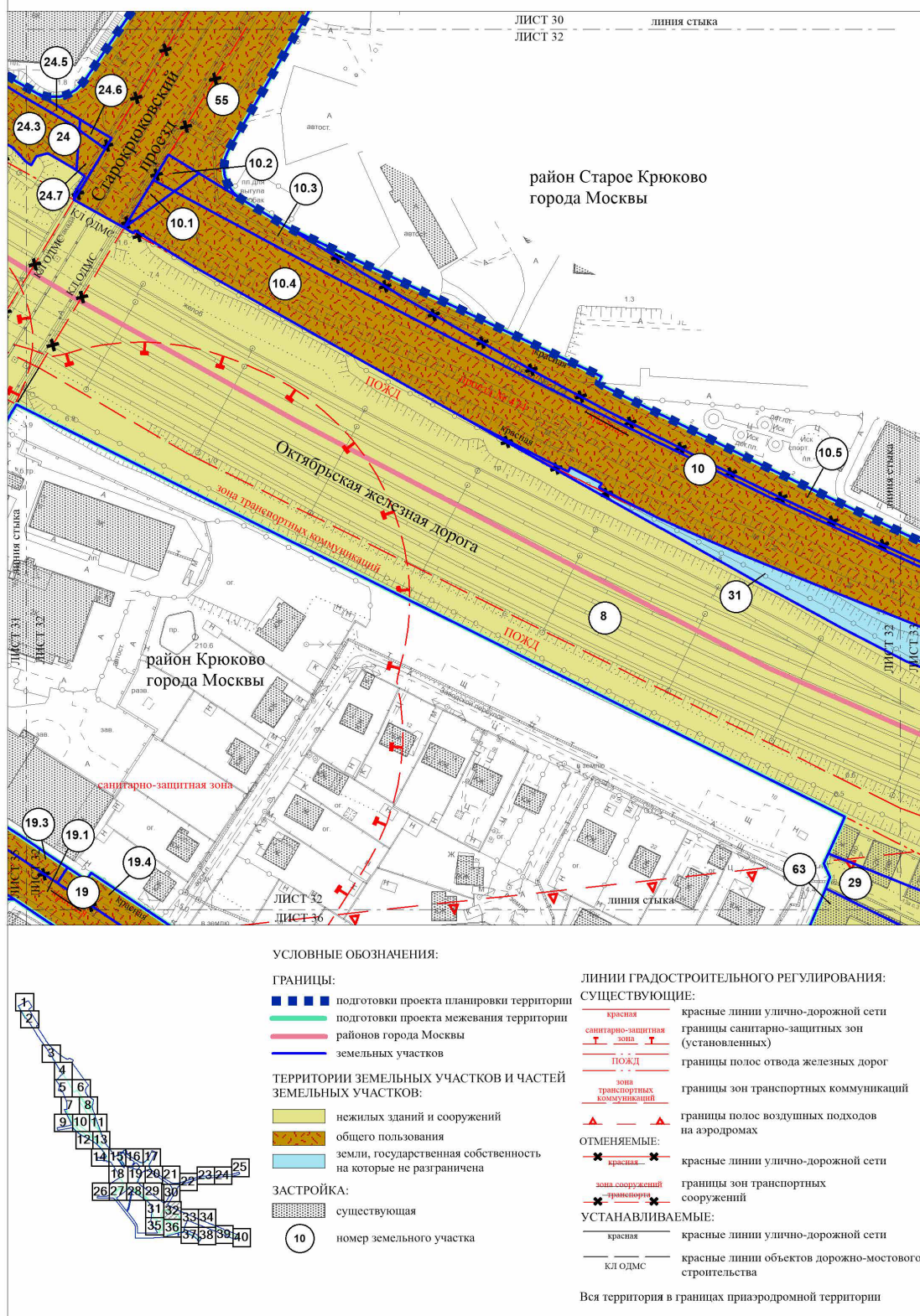


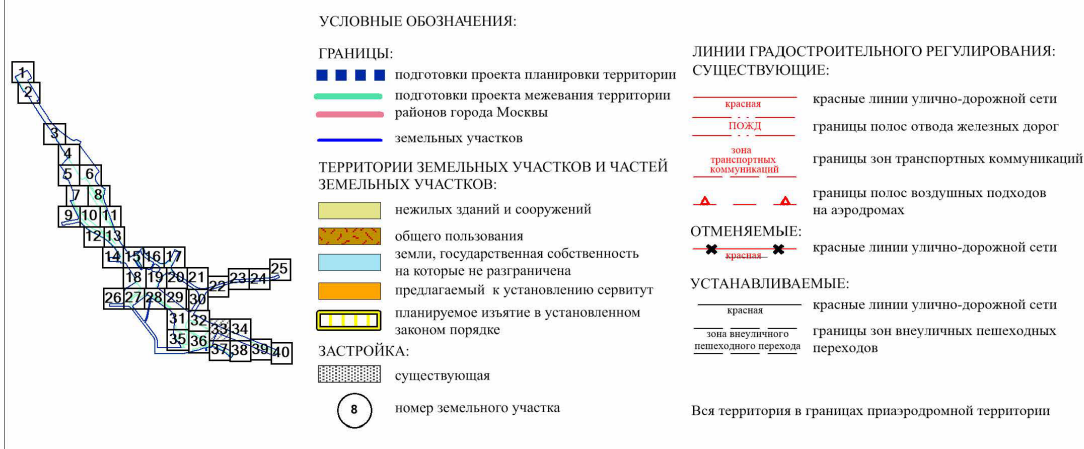
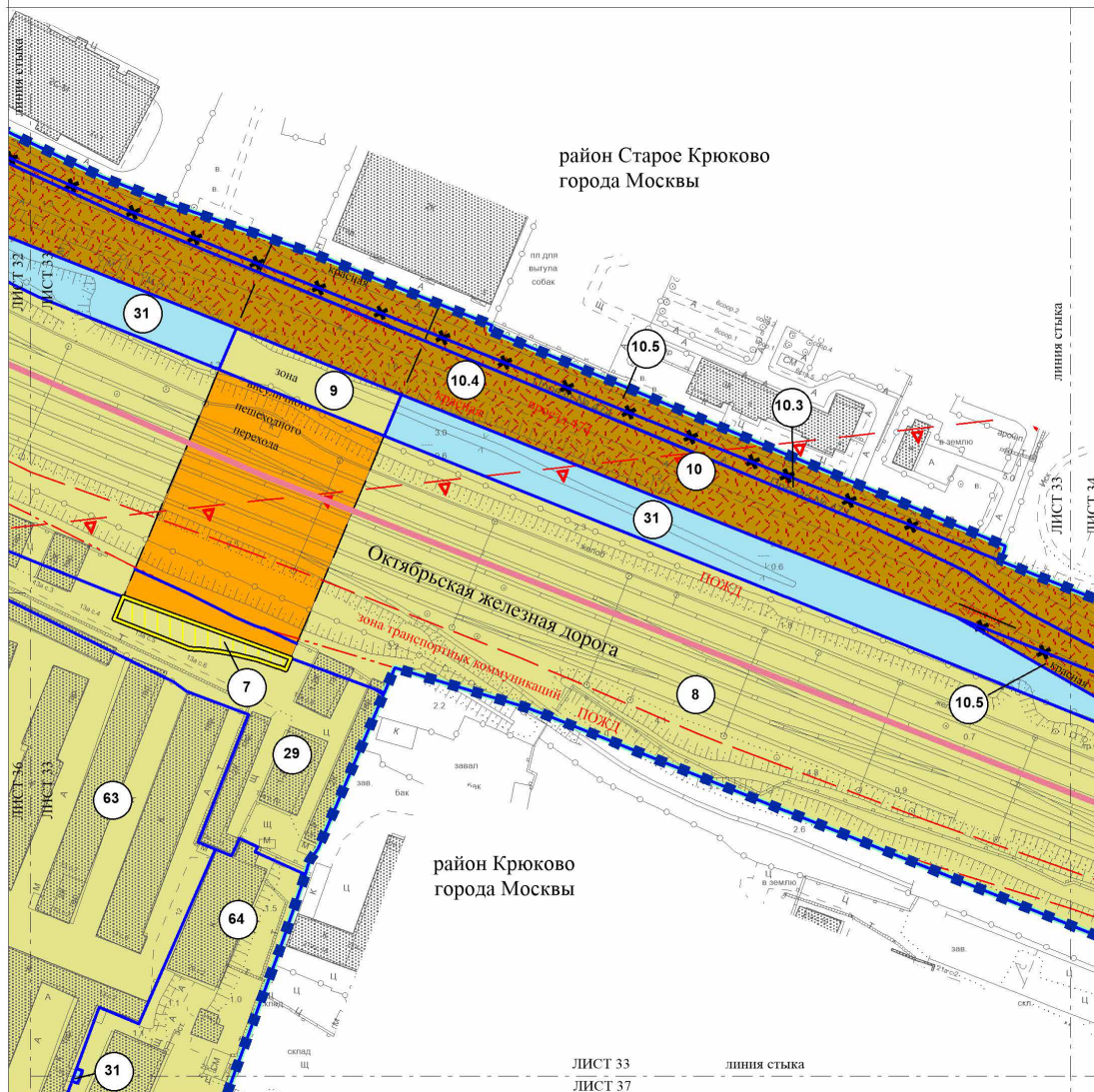




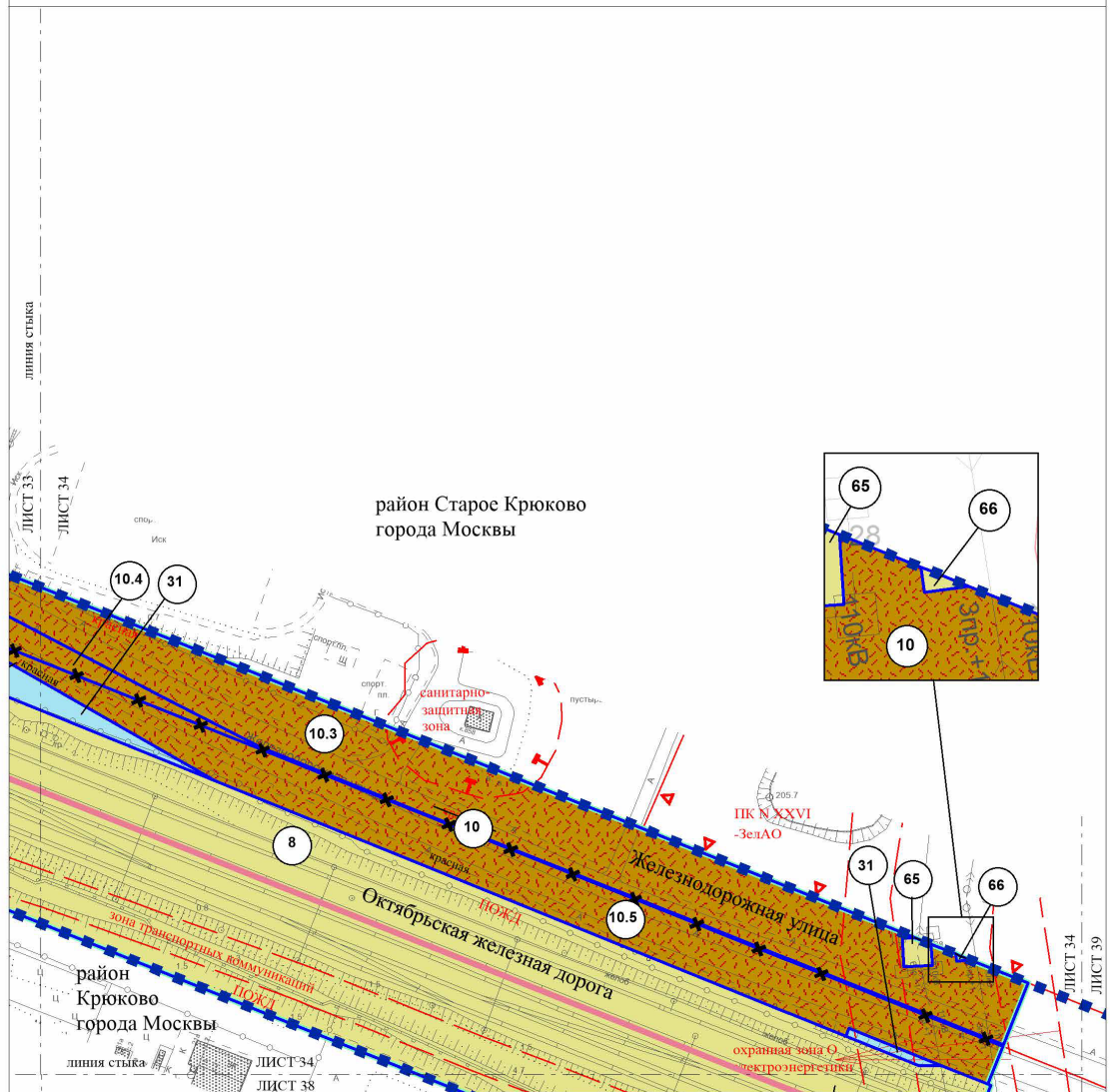












#### УСЛОВНЫЕ ОБОЗНАЧЕНИЯ:

##### ГРАНИЦЫ:

- ■ ■ ■ ■ подготовка проекта планировки территории
- ■ ■ ■ ■ подготовка проекта межевания территории
- — — — — районов города Москвы
- — — — — земельных участков

##### ТЕРРИТОРИИ ЗЕМЕЛЬНЫХ УЧАСТКОВ И ЧАСТЕЙ ЗЕМЕЛЬНЫХ УЧАСТКОВ:

- нежилых зданий и сооружений
- общего пользования
- земли, государственная собственность на которые не разграничена

##### ЗАСТРОЙКА:

- существующая
- номер земельного участка

##### ЛИНИИ ГРАДОСТРОИТЕЛЬНОГО РЕГУЛИРОВАНИЯ СУЩЕСТВУЮЩИЕ:

- красная — красные линии улично-дорожной сети
- санитарно-защитная зона — границы санитарно-защитных зон (установленных)
- ПЗЗ — границы объектов природного комплекса города Москвы
- ПОЖД — границы полос отвода железных дорог
- зона транспортных коммуникаций — границы зон транспортных коммуникаций
- охранный зона О электроэнергетики — границы охранных зон объектов электроэнергетики

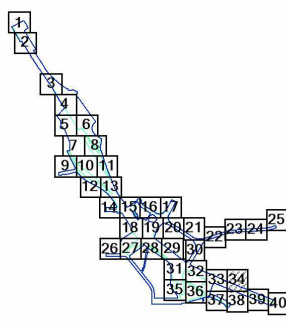
##### ОТМЕНЯЕМЫЕ:

- красная — красные линии улично-дорожной сети

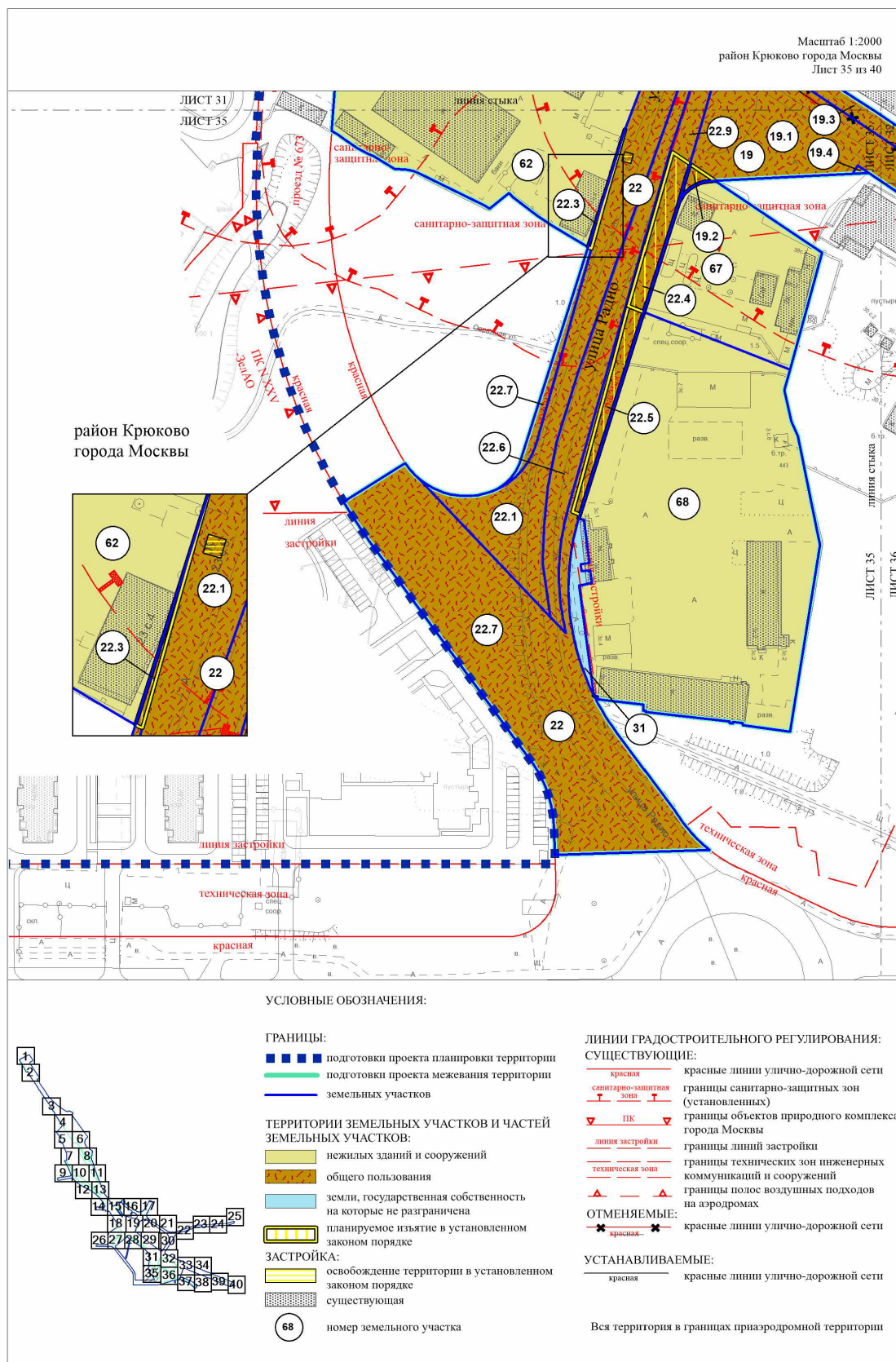
##### УСТАНОВЛИВАЕМЫЕ:

- красная — красные линии улично-дорожной сети

Вся территория в границах приаэродромной территории













ГРАНИЦЫ:

- ■ ■ ■ ■ подготовки проекта планировки территории
- ■ ■ ■ ■ подготовки проекта межевания территории
- ■ ■ ■ ■ земельных участков




ТЕРРИТОРИИ ЗЕМЕЛЬНЫХ УЧАСТКОВ И ЧАСТЕЙ

-  нежилых зданий и сооружений  
 общего пользования  
 планируемое изъятие в установленном законом порядке

ЗАСТРОЙКА:

-  существующая  
 63 номер земельного участка

ЛИНИИ ГРАДОСТРОИТЕЛЬНОГО РЕГУЛИРОВАНИЯ:  
СУЩЕСТВУЮЩИЕ:

- |   |  |
|---|--|
|  | красные линии улично-дорожной сети                           |
|  | границы санитарно-защитных зон (установленных)               |
|  | границы объектов природного комплекса города Москвы          |
|  | границы технических зон инженерных коммуникаций и сооружений |
|  | границы полос воздушных подходов на аэродромах               |

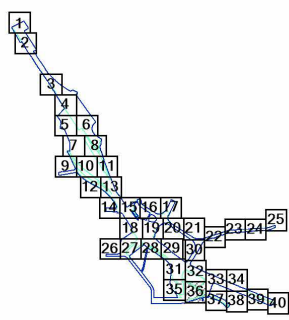
ОТМЕНЯЕМЫЕ:

-  красные линии улично-дорожной сети

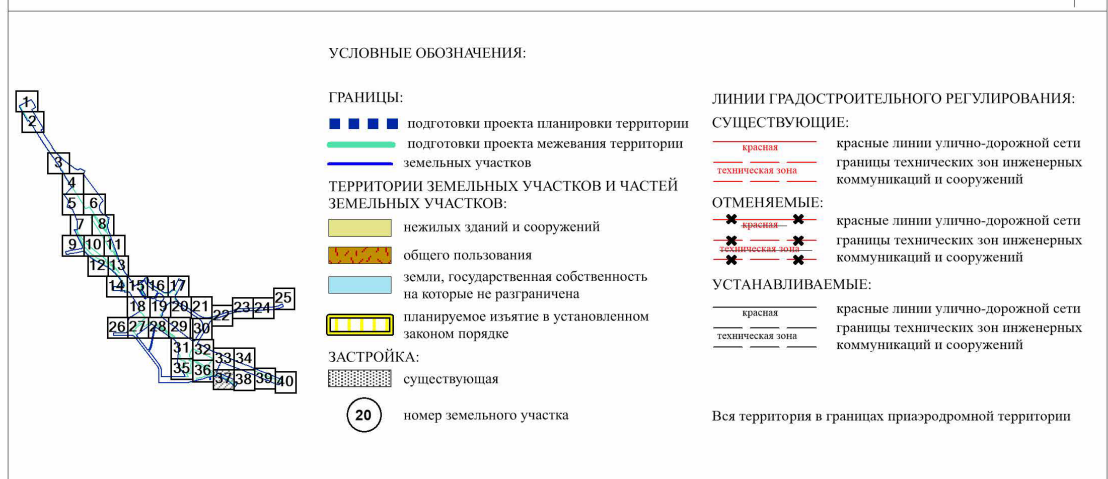
УСТАНОВЛИВАЕМЫЕ:

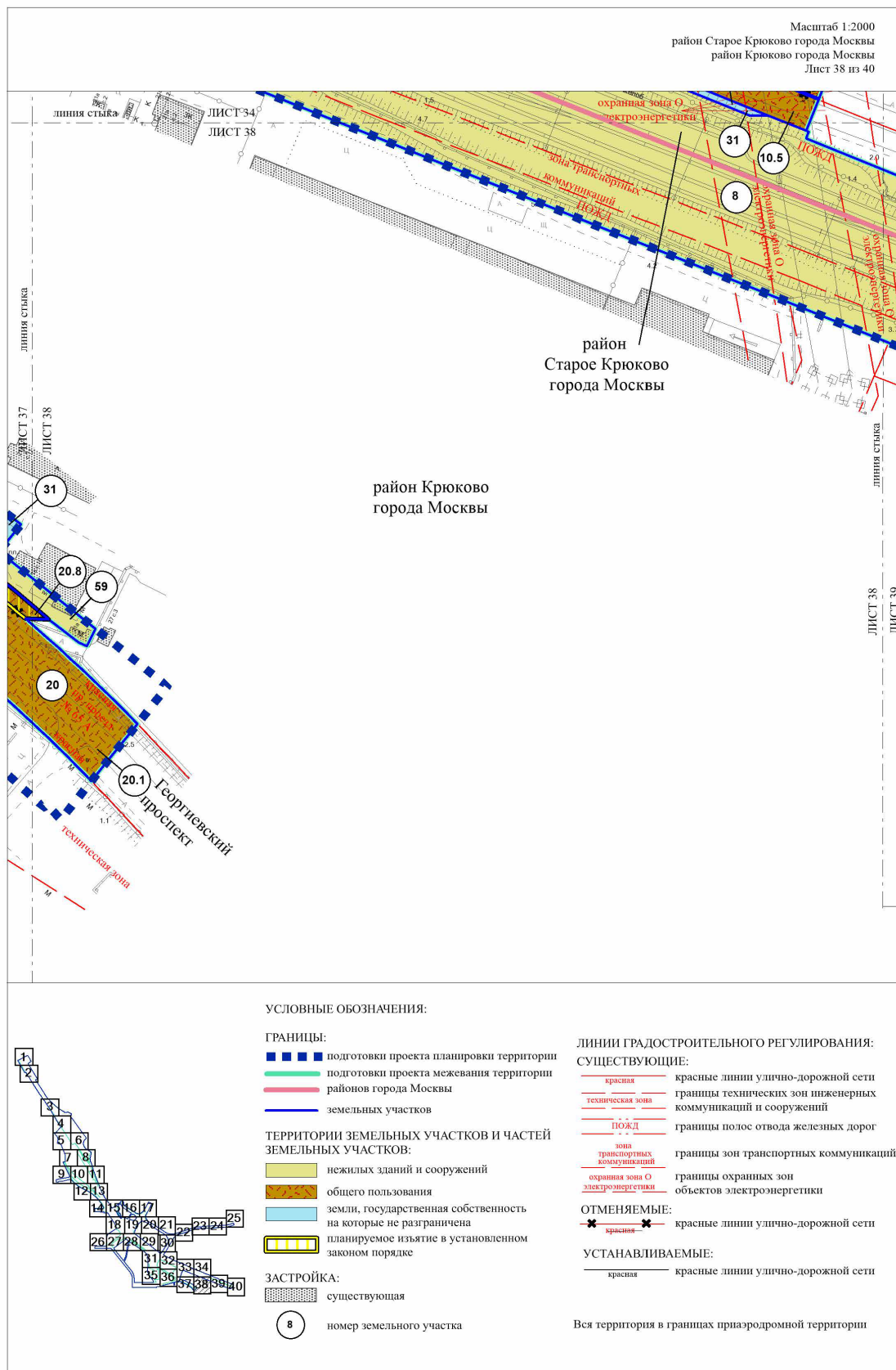
- красная красные линии улично-дорожной сети

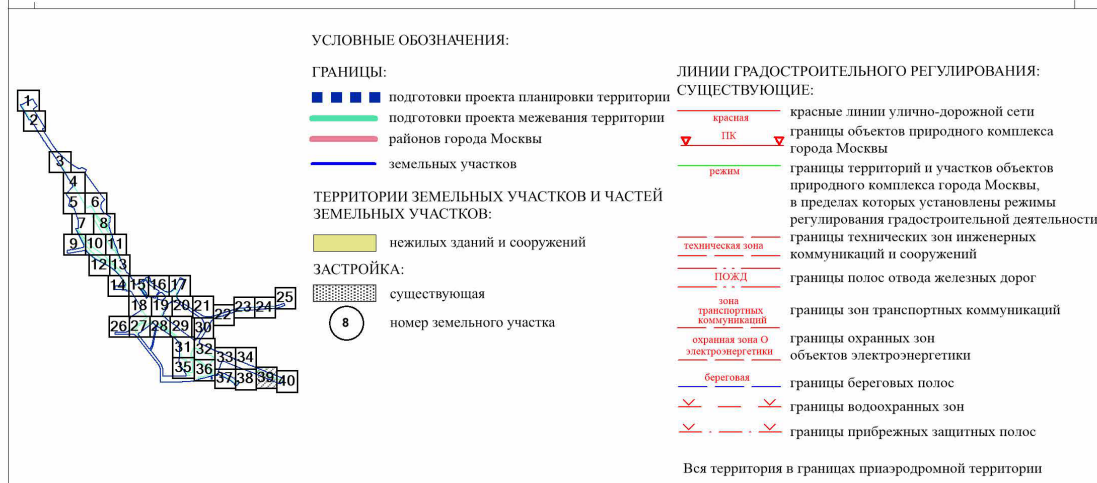
Вся территория в границах приаэродромной территории



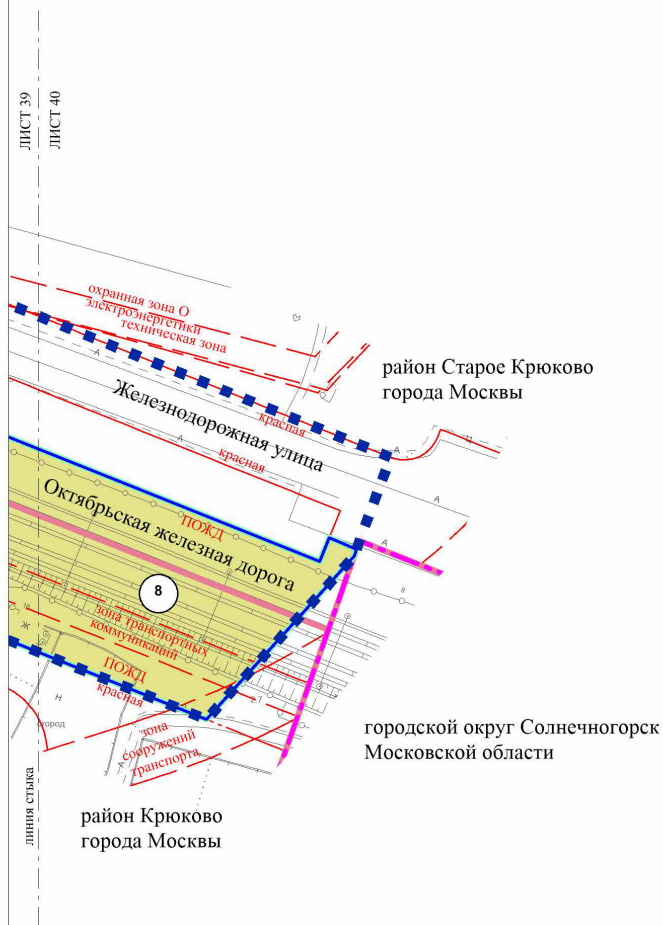




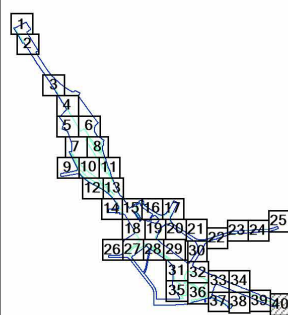




Масштаб 1:2000  
район Старое Крюково города Москвы  
район Крюково города Москвы  
городской округ Солнечногорск Московской области  
Лист 40 из 40



## УСЛОВНЫЕ ОБОЗНАЧЕНИЯ:



## ГРАНИЦЫ:

- ■ ■ ■ ■ подготовки проекта планировки территории
- — — — — подготовки проекта межевания территории
- — — — — города Москвы
- — — — — районов города Москвы
- — — — — земельных участков

## ТЕРРИТОРИИ ЗЕМЕЛЬНЫХ УЧАСТКОВ И ЧАСТЕЙ ЗЕМЕЛЬНЫХ УЧАСТКОВ:

- нежилых зданий и сооружений

## ЗАСТРОЙКА:

- существующая
- 8 номер земельного участка

## ЛИНИИ ГРАДОСТРОИТЕЛЬНОГО РЕГУЛИРОВАНИЯ:

## СУЩЕСТВУЮЩИЕ:

- красная — красные линии улично-дорожной сети
- зона сооружений транспорта — границы зон транспортных сооружений
- техническая зона — границы технических зон инженерных коммуникаций и сооружений
- ПОЖД — границы полос отвода железных дорог
- зона транспортных коммуникаций — границы зон транспортных коммуникаций
- охранная зона О электроэнергетики — границы охранных зон объектов электроэнергетики

Вся территория в границах приаэродромной территории

Верно

