



# ПРАВИТЕЛЬСТВО МОСКВЫ

## ПОСТАНОВЛЕНИЕ

5 сентября 2023 г. № 1708-ПП

**Об утверждении проекта планировки территории, прилегающей к Московским центральным диаметрам: МЦД-3 «Зеленоград-Раменское», участок от Боровой улицы до станции метро Авиамоторная**

В соответствии с Градостроительным кодексом Российской Федерации, Законом города Москвы от 25 июня 2008 г. № 28 «Градостроительный кодекс города Москвы», постановлениями Правительства Москвы от 28 марта 2017 г. № 120-ПП «Об утверждении правил землепользования и застройки города Москвы», от 30 апреля 2019 г. № 449-ПП «Об утверждении Положения о составе, порядке подготовки, согласования и представления на утверждение проектов планировки территории в городе Москве», от 22 марта 2022 г. № 438-ПП «О реализации положений пункта 2 статьи 7 Федерального закона от 14 марта 2022 г. № 58-ФЗ «О внесении изменений в отдельные законодательные акты Российской Федерации» **Правительство Москвы постановляет:**

1. Утвердить проект планировки территории, прилегающей к Московским центральным диаметрам: МЦД-3 «Зеленоград-Раменское», участок от Боровой улицы до станции метро Авиамоторная (приложение 1).

2. Изменить границы объекта природного комплекса № 16б Юго-Восточного административного округа города Москвы «Озелененная территория вдоль Юрьевского переулка», исключив из его состава участки территории общей площадью **0,14 га**, согласно приложению 2 к настоящему постановлению.

3. Изменить границы объекта природного комплекса № 260 Юго-Восточного административного округа города Москвы «Озелененная территория по адресу: ул. 4-й Вешняковский проезд, рядом с д. 8», включив в его состав участок территории площадью **0,14 га**, согласно приложению 3 к настоящему постановлению.

4. Внести изменения в постановление Правительства Москвы от 19 января 1999 г. № 38 «О проектных предложениях по установлению границ Природного комплекса с их описанием и закреплении актами красных линий» (в редакции постановлений Правительства Москвы от 19 января 2021 г. № 12-ПП, от 26 мая 2022 г. № 929-ПП), изложив пункты 16б, 260 раздела «Юго-Восточный АО» приложения 1 к постановлению в редакции согласно приложению 4 к настоящему постановлению.

5. Контроль за выполнением настоящего постановления возложить на заместителя Мэра Москвы в Правительстве Москвы по вопросам градостроительной политики и строительства **Бочкарева А.Ю.**

Мэр Москвы



С.С.Собянин



Приложение 1  
к постановлению Правительства Москвы  
от 5 сентября 2023 г. № 1708-ПП

**Проект планировки территории, прилегающей к Московским  
центральному диаметрам: МЦД-3 «Зеленоград-Раменское»,  
участок от Боровой улицы до станции метро Авиамоторная**

**1. Положение о планировке территории**

**1.1. Пояснительная записка**

Территория в границах подготовки проекта планировки территории расположена в районах Перово, Соколиная гора, Лефортово и Басманном районе города Москвы и ограничена:

- с севера – Семёновским проездом;
- с юга – шоссе Энтузиастов;
- с востока – проспектом Будённого;
- с запада – Авиамоторной улицей, Боровой улицей.

Площадь территории подготовки проекта планировки территории составляет 256,81 га.

Транспортное обслуживание проектируемой территории осуществляется по:

- шоссе Энтузиастов, проспекту Будённого – магистральным улицам общегородского значения I класса;
- Авиамоторной улице, Боровой улице, 8-й улице Соколиной Горы, улице Госпитальный Вал и Юрьевскому переулку – магистральным улицам районного значения;
- Авиамоторному проезду, 1-й улице Энтузиастов, 3-й улице Соколиной Горы, 5-й улице Соколиной Горы, улице Буракова, Юрьевской улице, Золотой улице – улицам местного значения.

В границах подготовки проекта планировки территории расположены: железнодорожные пути станции «Перово» (сортировочный парк «Перово-4») Рязанского направления Московской железной дороги и жилые, производственные, торговые, коммунальные здания и сооружения.

В границах подготовки проекта планировки территории расположены: охранные зоны объектов культурного наследия, зона регулирования застройки и хозяйственной деятельности, объединенная охранный зона № 332, земельные участки, непосредственно связанные

с земельными участками в границах территории объектов культурного наследия, санитарно-защитные зоны (установленные), охранные зоны объектов электроэнергетики (объектов электросетевого хозяйства и объектов по производству электрической энергии), охранные зоны пунктов государственной геодезической, нивелирной, гравиметрической сети, территории объектов культурного наследия, объекты природного комплекса города Москвы, технические зоны инженерных коммуникаций и сооружений, техническая зона метрополитена, участки в границах полосы отвода железных дорог, зоны внеуличных пешеходных переходов.

Территория проектирования частично расположена в границах территории объекта культурного наследия регионального значения «Комплекс складов и гаражей Снабгресса», 1934 г., арх. В.Н.Никольский» по адресу: г. Москва, Юрьевский пер., д. 13А, стр. 1, 2, 3, 5 и на земельном участке, непосредственно связанном с земельным участком в границах территории выявленного объекта культурного наследия «Дом культуры им. В.И.Ленина Московско-Рязанской ж/д, 1928-1930 гг., арх. Г.П.Гольц» по адресу: г. Москва, просп. Будённого, д. 32. Также территория проектирования, расположенная вдоль нечетной стороны улицы Госпитальный Вал от улицы Золотая до улицы Боровая, расположена в границах выявленного объекта археологического наследия «Культурный слой в границах города Москвы XVIII в. (Камер-Коллежского вала) (достопримечательное место)».

Согласно статье 36 Федерального закона от 25 июня 2002 г. № 73-ФЗ «Об объектах культурного наследия (памятниках истории и культуры) народов Российской Федерации» изыскательские, проектные, земляные, строительные и иные работы в границах территории объекта культурного наследия, выявленного объекта археологического наследия, а также на земельных участках, непосредственно связанных с земельными участками в границах территории выявленного объекта культурного наследия, проводятся при наличии в проектной документации разделов об обеспечении сохранности указанных объектов культурного наследия или о проведении спасательных археологических полевых работ или проекта обеспечения сохранности указанного объекта культурного наследия либо плана проведения спасательных археологических полевых работ, включающих оценку воздействия проводимых работ на указанные объекты культурного наследия, согласованных с региональным органом охраны объектов культурного наследия.

Проектирование и проведение земляных, строительных, мелиоративных, хозяйственных и иных работ на остальной проектируемой

территории будут осуществляться по результатам государственной историко-культурной экспертизы земельных участков, подлежащих воздействию указанных работ, проводимой в установленном порядке путем археологической разведки, с оформлением научного отчета о проведенных археологических работах на исследуемой территории.

Основными направлениями развития территории являются организация скоростного пассажирского сообщения на Рязанском направлении Московской железной дороги и интеграция линии в городскую транспортную инфраструктуру с остановочными пунктами «Сортировочная» и «Авиамоторная».

Проектом планировки территории предусматривается освобождение территории в установленном законом порядке с последующим строительством и реконструкцией объектов капитального строительства суммарной поэтажной площадью – 19,65 тыс.кв.м, в том числе в целях реализации мероприятий по развитию транспортной инфраструктуры (№ участка территории на чертеже «Планировочная организация территории с границами зон планируемого размещения объектов капитального строительства»):

- строительство пешеходного моста через Рязанское направление Московской железной дороги суммарной поэтажной площадью – 3,00 тыс.кв.м (участки № 2, 3);

- реконструкция пешеходного моста через Рязанское направление Московской железной дороги со сходами на железнодорожные платформы суммарной поэтажной площадью – 4,00 тыс.кв.м (участок № 3);

- строительство железнодорожной платформы «Сортировочная» Рязанского направления Московской железной дороги со строительством внеуличного пешеходного перехода суммарной поэтажной площадью – 4,50 тыс.кв.м (участок № 3);

- строительство железнодорожной платформы «Авиамоторная» Рязанского направления Московской железной дороги со строительством внеуличных пешеходных переходов суммарной поэтажной площадью – 8,15 тыс.кв.м (участки № 3, 4, 5, 6, 7);

- реконструкция магистральной улицы общегородского значения I класса – проспекта Будённого протяженностью 0,85 км (уточняется на последующих стадиях проектирования) с устройством остановочных пунктов трамвая на обособленном полотне с переменной шириной в красных линиях – 60,0-70,0 м (участки № 14, 15, 17);

- реконструкция улицы местного значения – проезда Ивана Паристого протяженностью 0,5 км (уточняется на последующих стадиях

проектирования) с переменной шириной в красных линиях – 14,5-31,0 м (участок № 11);

- строительство улицы местного значения – проезда вдоль железнодорожных путей Рязанского направления Московской железной дороги протяженностью 0,70 км (уточняется на последующих стадиях проектирования) с переменной шириной в красных линиях – 11,0-36,0 м (участки № 1, 2, 13);

- устройство сети пешеходных улиц протяженностью 0,25 км (уточняется на последующих стадиях проектирования) (участки № 9, 19);

- устройство плоскостной парковки площадью 0,04 га (уточняется на последующих стадиях проектирования) (участок № 1);

- устройство пешеходной галереи вдоль остановочного пункта «Сортировочная» Рязанского направления Московской железной дороги протяженностью 0,25 км (уточняется на последующих стадиях проектирования) (участок № 2).

Вместительность парковок в границах улично-дорожной сети определяется на последующих стадиях проектирования в соответствии с действующими нормативами.

Предложения по обслуживанию проектируемой территории наземным городским пассажирским транспортом с учетом корректировки существующих маршрутов и организации новых с указанием частоты движения и расчета выпуска подвижного состава на маршруты с уточнением мест размещения остановок разрабатываются при реализации проекта (при необходимости).

Размещение остановок наземного городского пассажирского транспорта предусматривается в границах красных линий улично-дорожной сети в соответствии с действующими нормативами.

Проектом планировки территории предусматриваются мероприятия по развитию инженерного обеспечения территории (№ участка территории на чертеже «Планировочная организация территории с границами зон планируемого размещения объектов капитального строительства»):

- 1) водоснабжение: перекладка сетей водоснабжения;
- 2) канализование: перекладка канализационных сетей;
- 3) дождевая канализация:
  - прокладка сетей дождевой канализации;
  - перекладка сетей дождевой канализации;
- 4) теплоснабжение:
  - перекладка тепловых сетей;

- строительство центрального теплового пункта (далее – ЦТП) взамен существующего (участок № 21);

5) электроснабжение:

- прокладка электрических сетей низкого и среднего напряжения;
- перекладка электрических сетей низкого и среднего напряжения;
- строительство трансформаторной подстанции (далее – ТП) взамен существующей (участок № 18);

- прокладка сетей наружного освещения;
- перекладка сетей наружного освещения;

6) телефонизация: перекладка сетей телефонной канализации;

7) газоснабжение: перекладка сетей газоснабжения низкого и среднего давления.

Мероприятия по инженерному обеспечению территории (в том числе по перекладке, переустройству и реконструкции существующих сетей с сохранением обеспечения потребителей) и параметры инженерных коммуникаций определяются на последующих стадиях проектирования в соответствии с техническими условиями эксплуатирующих организаций на присоединение планируемых объектов капитального строительства к сетям инженерно-технического обеспечения, электрическим сетям, сетям связи.

На следующей стадии проектирования необходимо предусмотреть мероприятия, направленные на сохранность и эксплуатационную надежность существующих инженерных коммуникаций или вынос объектов инженерной инфраструктуры, попадающих в зону проведения работ.

Проектом планировки территории предусматриваются мероприятия по благоустройству территории общей площадью 5,15 га (№ участка территории на чертеже «Планировочная организация территории с границами зон планируемого размещения объектов капитального строительства»), в том числе:

- благоустройство и озеленение территории с устройством пешеходных зон, велодорожек, детских игровых и спортивных площадок общей площадью 4,99 га (участки № 3, 11, 13, 19);

- благоустройство и озеленение участков природных и озелененных территорий общей площадью 0,16 га (участок № 22).

Реализация мероприятий проекта планировки территории предусматривается в два этапа.

## 1.2. Очередность планируемого развития территории

№ п/п	Наименование мероприятия (№ участка на чертеже «Планировочная организация территории с границами зон планируемого размещения объектов капитального строительства»)	Единицы измерения	Всего	Этапы реализации	
				1 этап	2 этап
1	2	3	4	5	6
1. Развитие транспортной инфраструктуры					
1.1	Объекты транспортной инфраструктуры (по видам объектов), в том числе:	тыс.кв.м	19,65	12,65	7,00
1.1.1	Строительство пешеходного моста через Рязанское направление Московской железной дороги со сходами на железнодорожные платформы (участки № 2, 3)	тыс.кв.м	3,00	-	3,00
1.1.2	Реконструкция пешеходного моста через Рязанское направление Московской железной дороги (участок № 3)	тыс.кв.м	4,00	-	4,00
1.1.3	Строительство железнодорожной платформы «Сортировочная» Рязанского направления Московской железной дороги со строительством внеуличного пешеходного перехода (участок № 3)	тыс.кв.м	4,50	4,50	-
1.1.4	Строительство железнодорожной платформы «Авиамоторная» Рязанского направления Московской железной дороги со строительством внеуличных пешеходных переходов (участки № 3, 4, 5, 6, 7)	тыс.кв.м	8,15	8,15	-

1	2	3	4	5	6
1.2	Магистральные улицы общегородского значения I класса, в том числе:	км	1,40 (уточняется на последующих стадиях проектирован ия)	1,40 (уточняется на последующих стадиях проектирован ия)	-
1.2.1	Реконструкция проспекта Будённого с устройством остановочных пунктов трамвая на обособленном полотне с переменной шириной в красных линиях – 60,0-70,0 (участки № 14, 15, 17)	км	0,85 (уточняется на последующих стадиях проектирован ия)	0,85 (уточняется на последующих стадиях проектирован ия)	-
1.3	Улицы местного значения, в том числе:	км	1,35 (уточняется на последующих стадиях проектирован ия)	0,85 (уточняется на последующих стадиях проектирован ия)	0,50 (уточняется на последующих стадиях проектирован ия)
1.3.1	Реконструкция проезда Ивана Паристого с переменной шириной в красных линиях – 14,5-31,0 м (участок № 11)	км	0,5 (уточняется на последующих стадиях проектирован ия)	-	0,5 (уточняется на последующих стадиях проектирован ия)
1.3.2	Строительство проезда вдоль железнодорожных путей Рязанского направления Московской железной дороги с переменной шириной в красных линиях – 11,0-36,0 м (участки № 1, 2, 13)	км	0,70 (уточняется на последующих стадиях проектирован ия)	0,70 (уточняется на последующих стадиях проектирован ия)	-
1.4	Иные объекты транспортной инфраструктуры				
1.4.1	Устройство сети пешеходных улиц (участки № 9, 19)	км	0,25 (уточняется на последующих стадиях проектирован ия)	0,25 (уточняется на последующих стадиях проектирован ия)	-
1.4.2	Устройство плоскостной парковки (участок № 1)	га	0,04	0,04	-
1.4.3	Устройство пешеходной галереи вдоль остановочного пункта «Сортировочная» Рязанского направления	км	0,25 (уточняется на последующих стадиях проектирован ия)	0,25 (уточняется на последующих стадиях проектирован ия)	-

1	2	3	4	5	6
	Московской железной дороги (участок № 2)				
2. Инженерное обеспечение территории (по видам сетей)					
2.1	Водоснабжение				
2.1.1	Перекладка сетей водоснабжения	-	(уточняется на последующих стадиях проектирования)		
2.2	Канализование				
2.2.1	Перекладка канализационных сетей	-	(уточняется на последующих стадиях проектирования)		
2.3	Дождевая канализация				
2.3.1	Прокладка сетей дождевой канализации	-	(уточняется на последующих стадиях проектирования)		
2.3.2	Перекладка сетей дождевой канализации	-	(уточняется на последующих стадиях проектирования)		
2.4	Теплоснабжение				
2.4.1	Перекладка тепловых сетей	-	(уточняется на последующих стадиях проектирования)		
2.4.2	Строительство ЦТП взамен существующего (участок № 21)	шт.	1	-	1
2.5	Электроснабжение				
2.5.1	Прокладка электрических сетей низкого и среднего напряжения	-	(уточняется на последующих стадиях проектирования)		
2.5.2	Перекладка электрических сетей низкого и среднего напряжения	-	(уточняется на последующих стадиях проектирования)		
2.5.3	Строительство ТП взамен существующей (участок № 18)	шт.	1	-	1
2.5.4	Прокладка сетей наружного освещения	-	(уточняется на последующих стадиях проектирования)		
2.5.5	Перекладка сетей наружного освещения	-	(уточняется на последующих стадиях проектирования)		
2.6	Телефонизация				
2.6.1	Перекладка сетей телефонной канализации	-	(уточняется на последующих стадиях проектирования)		
2.7	Газоснабжение				
2.7.1	Перекладка сетей газоснабжения низкого давления	-	(уточняется на последующих стадиях проектирования)		
2.7.2	Перекладка сетей газоснабжения среднего давления	-	(уточняется на последующих стадиях проектирования)		
3	Мероприятия по благоустройству территории:				
3.1	Благоустройство и озеленение территории	га	4,99	4,54	0,45



1	2	3	4	5	6
	с устройством пешеходных зон, велодорожек, детских игровых и спортивных площадок (участки № 3, 11, 13, 19)				
3.2	Благоустройство и озеленение участков природных и озелененных территорий (участок № 22)	га	0,16	0,16	-

### 1.3. Таблица «Участки территории (зоны) планируемого размещения объектов капитального строительства»

к чертежу «Планировочная организация территории с границами зон планируемого размещения объектов капитального строительства»

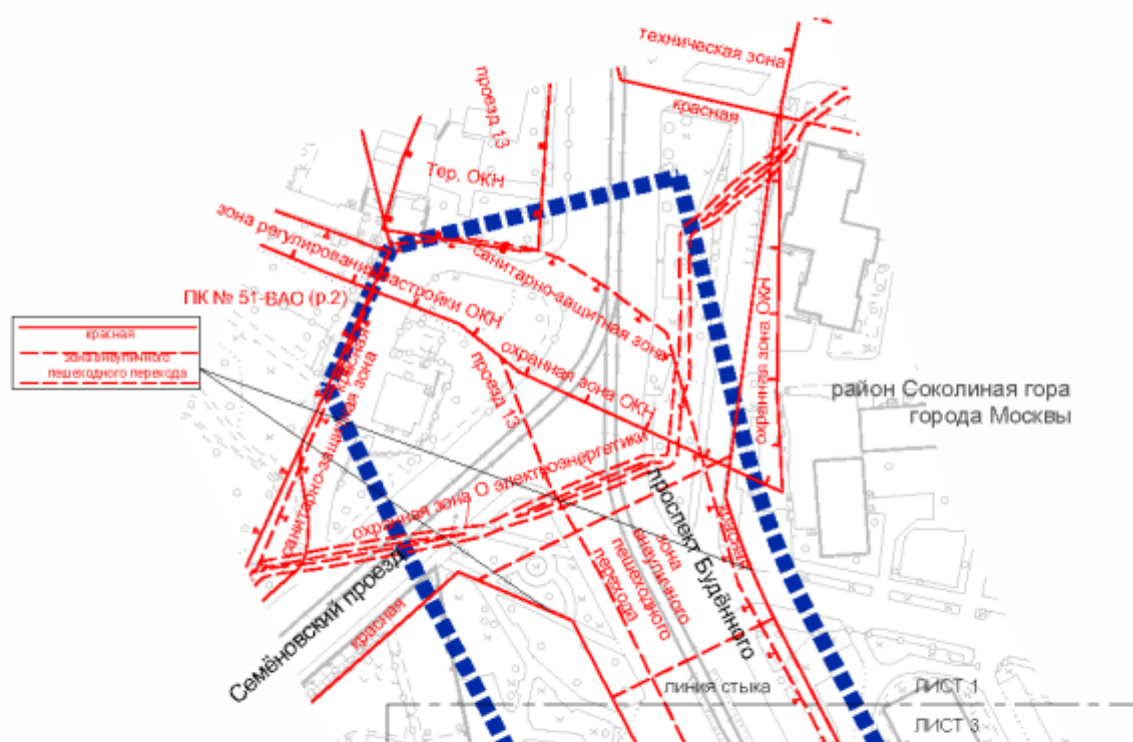
№ участка территории на чертеже	№ зоны планируемого размещения объектов капитального строительства на чертеже	Коды видов разрешенного использования земельных участков и объектов капитального строительства <sup>1</sup>	Площадь участка, га	Предельные параметры разрешенного строительства, реконструкции объектов капитального строительства			Наименование объекта	Показатели объекта			
				Плотность застройки участка, тыс.кв.м/га	Высота зданий, строений, сооружений, м	Максимальный процент застройки, %		Суммарная поэтажная площадь, тыс.кв.м	Использование подземного пространства	Гостевые, приобъектные автостоянки (наземные), машино-места	Примечания, емкость/мощность
1	2	3	4	5	6	7	8	9	10	11	12
1	-	3.1.1, 7.2, 12.0.1, 12.0.2	0,26	-	-	-	-	-	-	-	-
2	2.1	3.1.1, 7.2, 12.0.1, 12.0.2	0,92	-	-	-	Пешеходный мост	3,0	-	-	-
3		3.1	3.1.1, 7.1.1, 7.1.2, 7.2, 7.6, 12.0.1, 12.0.2	55,85	-	-	-	Платформа железнодорожной станции с внеуличным пешеходным переходом	4,5	-	-
	3.2	-			-	-	Пешеходный мост	4,0	-	-	-
	4	3.3			3.1.1, 7.2.2, 12.0.1	1,55	-	-	-	Платформа железнодорожной станции с внеуличным пешеходным переходом	8,15
5	3.1.1, 4.2, 4.3, 7.2.2, 7.6		1,26								
6	3.1.1, 7.2.2, 12.0.1, 12.0.2		0,90								

1	2	3	4	5	6	7	8	9	10	11	12
7		3.1.1, 7.2, 12.0.1, 12.0.2	4,22								
8	-	3.1.1, 12.0.2	0,22	-	-	-	-	-	-	-	-
9	-	3.1.1, 12.0.2	0,06	-	-	-	-	-	-	-	-
10	-	3.1.1, 12.0.2	0,08	-	-	-	-	-	-	-	-
11	-	3.1.1, 7.2, 12.0.1, 12.0.2	0,49	-	-	-	-	-	-	-	-
12	-	3.1.1, 3.9.3, 4.7, 4.9.1.4, 6.2, 6.2.1, 6.3, 6.3.1, 6.4, 6.5, 6.6, 6.7, 6.8, 6.9, 6.11	6,44	-	-	-	-	-	-	-	-
13	-	3.1.1, 7.2, 12.0.1, 12.0.2	1,97	-	-	-	-	-	-	-	-
14	-	3.1.1, 7.2.2, 12.0.1	1,54	-	-	-	-	-	-	-	-
15	-	3.1.1, 7.2.2, 12.0.1	4,12	-	-	-	-	-	-	-	-
16	-	3.1.1, 7.1.1	0,35	-	-	-	-	-	-	-	-
17	-	3.1.1, 7.2.2, 12.0.1	2,82	-	-	-	-	-	-	-	-
18	18.1	3.1.1	0,02	-	-	-	ТП	-	-	-	-
19	-	12.0.2	0,02	-	-	-	-	-	-	-	-
20	-	3.1.1, 12.0.2	0,14	-	-	-	-	-	-	-	-
21	21.1	3.1.1	0,13	-	-	-	ЦТП	-	-	-	-
22	-	12.0.2	0,16	-	-	-	-	-	-	-	-

<sup>1</sup> - Описание видов разрешенного использования земельных участков в соответствии с приказом Федеральной службы государственной регистрации, кадастра и картографии от 10 ноября 2020 г. № П/0412 «Об утверждении классификатора видов разрешенного использования земельных участков».

## 1.4. Чертеж "План красных линий"

Масштаб 1:2000  
район Соколиная гора города Москвы  
Лист 1 из 41



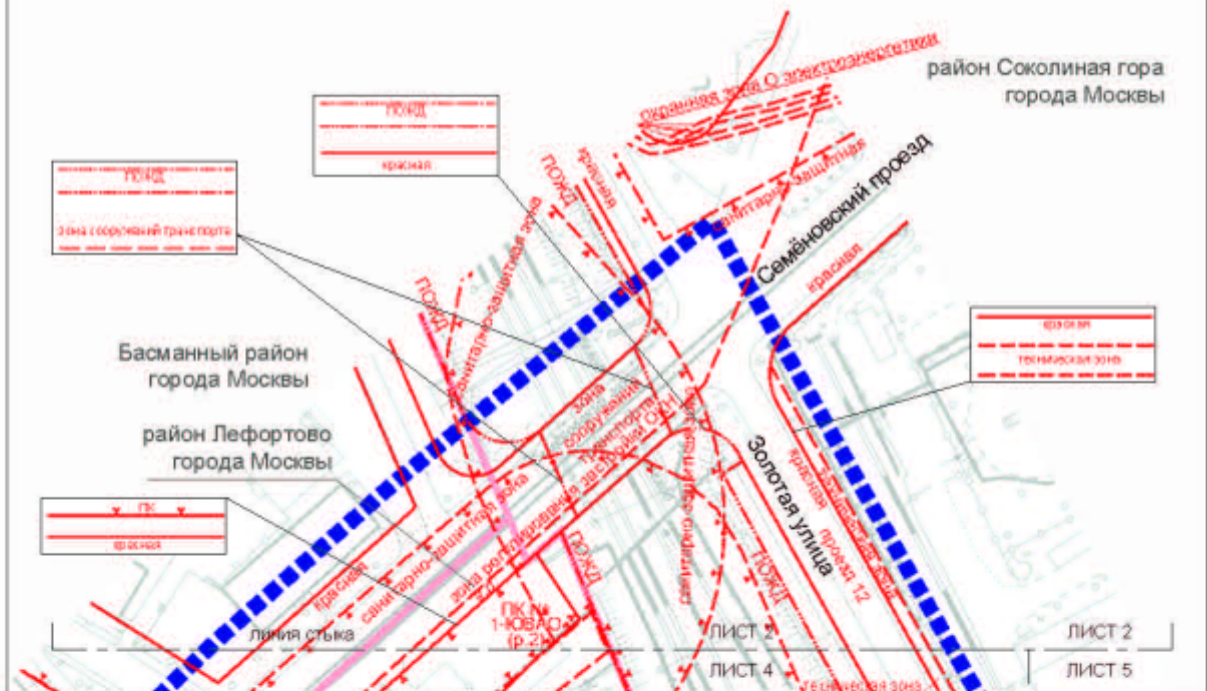
## УСЛОВНЫЕ ОБОЗНАЧЕНИЯ:

## ГРАНИЦЫ:

подготовки проекта планировки территории  
линии ГРАДОСТРОИТЕЛЬНОГО РЕГУЛИРОВАНИЯ:

## СУЩЕСТВУЮЩИЕ:

красная	красные линии улично-дорожной сети
зона регулирования застройки ОКН	границы зон регулирования застройки и хозяйственной деятельности
охранная зона ОКН	границы охранных зон объектов культурного наследия
Тер. ОКН	границы территорий объектов культурного наследия
санитарно-защитная зона	границы санитарно-защитных зон (установленных)
охранная зона О электроэнергетики	границы охранных зон объектов электроэнергетики
техническая зона	границы технических зон инженерных коммуникаций и сооружений
ЛК	границы объектов природного комплекса города Москвы
зоны пешеходного перехода	границы зон внеуличных пешеходных переходов



#### УСЛОВНЫЕ ОБОЗНАЧЕНИЯ:

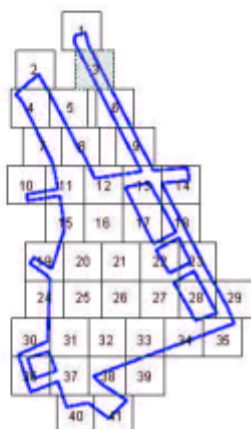
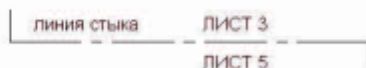
##### ГРАНИЦЫ

- подготовлен проект планировки территории
- районов города Москвы

##### ЛИНИИ ГРАДОСТРОИТЕЛЬНОГО РЕГУЛИРОВАНИЯ

##### СУЩЕСТВУЮЩИЕ:

- красная линия
- линия регулирования застройки и хозяйственной деятельности
- санитарно-защитная зона
- охранная зона О электроснабжения
- технические зоны инженерных коммуникаций и сооружений
- линия объектов природного комплекса города Москвы
- линия полос отвода железных дорог
- линия сооружений транспорта
- линия с устройством



## ГРАНУЛЫ

□ □ □ □

ЛИНИИ ГРАДОСТРОИТЕЛЬНОГО РЕГУЛИРОВАНИЯ:

西人及土人皆謂其為不祥之兆。

**СУЩЕСТВУЮЩИЕ**

1998, 1999, 2000, 2001, 2002, 2003, 2004, 2005, 2006, 2007, 2008, 2009, 2010, 2011, 2012, 2013, 2014, 2015, 2016, 2017, 2018, 2019, 2020, 2021, 2022, 2023, 2024, 2025, 2026, 2027, 2028, 2029, 2030, 2031, 2032, 2033, 2034, 2035, 2036, 2037, 2038, 2039, 2040, 2041, 2042, 2043, 2044, 2045, 2046, 2047, 2048, 2049, 2050, 2051, 2052, 2053, 2054, 2055, 2056, 2057, 2058, 2059, 2060, 2061, 2062, 2063, 2064, 2065, 2066, 2067, 2068, 2069, 2070, 2071, 2072, 2073, 2074, 2075, 2076, 2077, 2078, 2079, 2080, 2081, 2082, 2083, 2084, 2085, 2086, 2087, 2088, 2089, 2090, 2091, 2092, 2093, 2094, 2095, 2096, 2097, 2098, 2099, 2100, 2101, 2102, 2103, 2104, 2105, 2106, 2107, 2108, 2109, 2110, 2111, 2112, 2113, 2114, 2115, 2116, 2117, 2118, 2119, 2120, 2121, 2122, 2123, 2124, 2125, 2126, 2127, 2128, 2129, 2130, 2131, 2132, 2133, 2134, 2135, 2136, 2137, 2138, 2139, 2140, 2141, 2142, 2143, 2144, 2145, 2146, 2147, 2148, 2149, 2150, 2151, 2152, 2153, 2154, 2155, 2156, 2157, 2158, 2159, 2160, 2161, 2162, 2163, 2164, 2165, 2166, 2167, 2168, 2169, 2170, 2171, 2172, 2173, 2174, 2175, 2176, 2177, 2178, 2179, 2180, 2181, 2182, 2183, 2184, 2185, 2186, 2187, 2188, 2189, 2190, 2191, 2192, 2193, 2194, 2195, 2196, 2197, 2198, 2199, 2200, 2201, 2202, 2203, 2204, 2205, 2206, 2207, 2208, 2209, 2210, 2211, 2212, 2213, 2214, 2215, 2216, 2217, 2218, 2219, 2220, 2221, 2222, 2223, 2224, 2225, 2226, 2227, 2228, 2229, 2230, 2231, 2232, 2233, 2234, 2235, 2236, 2237, 2238, 2239, 2240, 2241, 2242, 2243, 2244, 2245, 2246, 2247, 2248, 2249, 2250, 2251, 2252, 2253, 2254, 2255, 2256, 2257, 2258, 2259, 2260, 2261, 2262, 2263, 2264, 2265, 2266, 2267, 2268, 2269, 2270, 2271, 2272, 2273, 2274, 2275, 2276, 2277, 2278, 2279, 2280, 2281, 2282, 2283, 2284, 2285, 2286, 2287, 2288, 2289, 2290, 2291, 2292, 2293, 2294, 2295, 2296, 2297, 2298, 2299, 2300, 2301, 2302, 2303, 2304, 2305, 2306, 2307, 2308, 2309, 2310, 2311, 2312, 2313, 2314, 2315, 2316, 2317, 2318, 2319, 2320, 2321, 2322, 2323, 2324, 2325, 2326, 2327, 2328, 2329, 2330, 2331, 2332, 2333, 2334, 2335, 2336, 2337, 2338, 2339, 2340, 2341, 2342, 2343, 2344, 2345, 2346, 2347, 2348, 2349, 2350, 2351, 2352, 2353, 2354, 2355, 2356, 2357, 2358, 2359, 2360, 2361, 2362, 2363, 2364, 2365, 2366, 2367, 2368, 2369, 2370, 2371, 2372, 2373, 2374, 2375, 2376, 2377, 2378, 2379, 2380, 2381, 2382, 2383, 2384, 2385, 2386, 2387, 2388, 2389, 2390, 2391, 2392, 2393, 2394, 2395, 2396, 2397, 2398, 2399, 2400, 2401, 2402, 2403, 2404, 2405, 2406, 2407, 2408, 2409, 2410, 2411, 2412, 2413, 2414, 2415, 2416, 2417, 2418, 2419, 2420, 2421, 2422, 2423, 2424, 2425, 2426, 2427, 2428, 2429, 2430, 2431, 2432, 2433, 2434, 2435, 2436, 2437, 2438, 2439, 2440, 2441, 2442, 2443, 2444, 2445, 2446, 2447, 2448, 2449, 2450, 2451, 2452, 2453, 2454, 2455, 2456, 2457, 2458, 2459, 2460, 2461, 2462, 2463, 2464, 2465, 2466, 2467, 2468, 2469, 2470, 2471, 2472, 2473, 2474, 2475, 2476, 2477, 2478, 2479, 2480, 2481, 2482, 2483, 2484, 2485, 2486, 2487, 2488, 2489, 2490, 2491, 2492, 2493, 2494, 2495, 2496, 2497, 2498, 2499, 2500, 2501, 2502, 2503, 2504, 2505, 2506, 2507, 2508, 2509, 2510, 2511, 2512, 2513, 2514, 2515, 2516, 2517, 2518, 2519, 2520, 2521, 2522, 2523, 2524, 2525, 2526, 2527, 2528, 2529, 2530, 2531, 2532, 2533, 2534, 2535, 2536, 2537, 2538, 2539, 2540, 2541, 2542, 2543, 2544, 2545, 2546, 2547, 2548, 2549, 2550, 2551, 2552, 2553, 2554, 2555, 2556, 2557, 2558, 2559, 2560, 2561, 2562, 2563, 2564, 2565, 2566, 2567, 2568, 2569, 2570, 2571, 2572, 2573, 2574, 2575, 2576, 2577, 2578, 2579, 2580, 2581, 2582, 2583, 2584, 2585, 2586, 2587, 2588, 2589, 2590, 2591, 2592, 2593, 2594, 2595, 2596, 2597, 2598, 2599, 2600, 2601, 2602, 2603, 2604, 2605, 2606, 2607, 2608, 2609, 2610, 2611, 2612, 2613, 2614, 2615, 2616, 2617, 2618, 2619, 2620, 2621, 2622, 2623, 2624, 2625, 2626, 2627, 2628, 2629, 2630, 2631, 2632, 2633, 2634, 2635, 2636, 2637, 2638, 2639, 2640, 2641, 2642, 2643, 2644, 2645, 2646, 2647, 2648, 2649, 2650, 2651, 2652, 2653, 2654, 2655, 2656, 2657, 2658, 2659, 2660, 2661, 2662, 2663, 2664, 2665, 2666, 2667, 2668, 2669, 2670, 2671, 2672, 2673, 2674, 2675, 2676, 2677, 2678, 2679, 26

© 2005 Pearson Education, Inc. All rights reserved. Printed in the United States of America. This publication is protected by copyright. Permission is granted to reproduce this document for personal or internal use, on the condition that the copier pay the stated fee directly to Copyright Clearance Center, Inc., 222 Rosewood Drive, Danvers, MA 01923. For those organizations that have been granted a photocopy licence by CCC, a separate system of payment has been arranged. The fee code for users of the Transactional Reporting Service is 0890-4065/05 \$12.00.

1999, 2000, 2001, 2002, 2003, 2004, 2005, 2006, 2007, 2008, 2009, 2010, 2011, 2012, 2013, 2014, 2015, 2016, 2017, 2018, 2019, 2020, 2021, 2022, 2023, 2024, 2025, 2026, 2027, 2028, 2029, 2030, 2031, 2032, 2033, 2034, 2035, 2036, 2037, 2038, 2039, 2040, 2041, 2042, 2043, 2044, 2045, 2046, 2047, 2048, 2049, 2050, 2051, 2052, 2053, 2054, 2055, 2056, 2057, 2058, 2059, 2060, 2061, 2062, 2063, 2064, 2065, 2066, 2067, 2068, 2069, 2070, 2071, 2072, 2073, 2074, 2075, 2076, 2077, 2078, 2079, 2080, 2081, 2082, 2083, 2084, 2085, 2086, 2087, 2088, 2089, 2090, 2091, 2092, 2093, 2094, 2095, 2096, 2097, 2098, 2099, 2100, 2101, 2102, 2103, 2104, 2105, 2106, 2107, 2108, 2109, 2110, 2111, 2112, 2113, 2114, 2115, 2116, 2117, 2118, 2119, 2120, 2121, 2122, 2123, 2124, 2125, 2126, 2127, 2128, 2129, 2130, 2131, 2132, 2133, 2134, 2135, 2136, 2137, 2138, 2139, 2140, 2141, 2142, 2143, 2144, 2145, 2146, 2147, 2148, 2149, 2150, 2151, 2152, 2153, 2154, 2155, 2156, 2157, 2158, 2159, 2160, 2161, 2162, 2163, 2164, 2165, 2166, 2167, 2168, 2169, 2170, 2171, 2172, 2173, 2174, 2175, 2176, 2177, 2178, 2179, 2180, 2181, 2182, 2183, 2184, 2185, 2186, 2187, 2188, 2189, 2190, 2191, 2192, 2193, 2194, 2195, 2196, 2197, 2198, 2199, 2200, 2201, 2202, 2203, 2204, 2205, 2206, 2207, 2208, 2209, 2210, 2211, 2212, 2213, 2214, 2215, 2216, 2217, 2218, 2219, 2220, 2221, 2222, 2223, 2224, 2225, 2226, 2227, 2228, 2229, 2230, 2231, 2232, 2233, 2234, 2235, 2236, 2237, 2238, 2239, 2240, 2241, 2242, 2243, 2244, 2245, 2246, 2247, 2248, 2249, 2250, 2251, 2252, 2253, 2254, 2255, 2256, 2257, 2258, 2259, 2260, 2261, 2262, 2263, 2264, 2265, 2266, 2267, 2268, 2269, 2270, 2271, 2272, 2273, 2274, 2275, 2276, 2277, 2278, 2279, 2280, 2281, 2282, 2283, 2284, 2285, 2286, 2287, 2288, 2289, 2290, 2291, 2292, 2293, 2294, 2295, 2296, 2297, 2298, 2299, 2300, 2301, 2302, 2303, 2304, 2305, 2306, 2307, 2308, 2309, 2310, 2311, 2312, 2313, 2314, 2315, 2316, 2317, 2318, 2319, 2320, 2321, 2322, 2323, 2324, 2325, 2326, 2327, 2328, 2329, 2330, 2331, 2332, 2333, 2334, 2335, 2336, 2337, 2338, 2339, 2340, 2341, 2342, 2343, 2344, 2345, 2346, 2347, 2348, 2349, 2350, 2351, 2352, 2353, 2354, 2355, 2356, 2357, 2358, 2359, 2360, 2361, 2362, 2363, 2364, 2365, 2366, 2367, 2368, 2369, 2370, 2371, 2372, 2373, 2374, 2375, 2376, 2377, 2378, 2379, 2380, 2381, 2382, 2383, 2384, 2385, 2386, 2387, 2388, 2389, 2390, 2391, 2392, 2393, 2394, 2395, 2396, 2397, 2398, 2399, 2400, 2401, 2402, 2403, 2404, 2405, 2406, 2407, 2408, 2409, 2410, 2411, 2412, 2413, 2414, 2415, 2416, 2417, 2418, 2419, 2420, 2421, 2422, 2423, 2424, 2425, 2426, 2427, 2428, 2429, 2430, 2431, 2432, 2433, 2434, 2435, 2436, 2437, 2438, 2439, 2440, 2441, 2442, 2443, 2444, 2445, 2446, 2447, 2448, 2449, 2450, 2451, 2452, 2453, 2454, 2455, 2456, 2457, 2458, 2459, 2460, 2461, 2462, 2463, 2464, 2465, 2466, 2467, 2468, 2469, 2470, 2471, 2472, 2473, 2474, 2475, 2476, 2477, 2478, 2479, 2480, 2481, 2482, 2483, 2484, 2485, 2486, 2487, 2488, 2489, 2490, 2491, 2492, 2493, 2494, 2495, 2496, 2497, 2498, 2499, 2500, 2501, 2502, 2503, 2504, 2505, 2506, 2507, 2508, 2509, 2510, 2511, 2512, 2513, 2514, 2515, 2516, 2517, 2518, 2519, 2520, 2521, 2522, 2523, 2524, 2525, 2526, 2527, 2528, 2529, 2530, 2531, 2532, 2533, 2534, 2535, 2536, 2537, 2538, 2539, 2540, 2541, 2542, 2543, 2544, 2545, 2546, 2547, 2548, 2549, 2550, 2551, 2552, 2553, 2554, 2555, 2556, 2557, 2558, 2559, 2560, 2561, 2562, 2563, 2564, 2565, 2566, 2567, 2568, 2569, 2570, 2571, 2572, 2573, 2574, 2575, 2576, 2577, 2578, 2579, 2580, 2581, 2582, 2583, 2584, 2585, 2586, 2587, 2588, 2589, 2590, 2591, 2592, 2593, 2594, 2595, 2596, 2597, 2598, 2599, 2600, 2601, 2602, 2603, 2604, 2605, 2606, 2607, 2608, 2609, 2610, 2611, 2612, 2613, 2614, 2615, 2616, 2617, 2618, 2619, 2620, 2621, 2622, 2623, 2624, 2625, 2626, 2627, 2628, 2629, 2630, 2631, 2632, 2633, 2634, 2635, 2636, 2637, 2638, 2639, 2640, 2641, 2642, 2643, 2644, 2645, 2646, 2647, 2648, 2649, 2650, 2651, 2652, 2653, 2654, 2655, 2656, 2657, 2658, 2659, 2660, 2661, 2662, 2663, 2664, 2665, 2666, 2667, 2668, 2669, 2670, 2671, 2672, 2673, 2674, 2675, 2676, 2677, 2678, 2679, 2680, 26

சென்னை-1

— — — **TESTING**

— **IMPROVED**

...and the ...

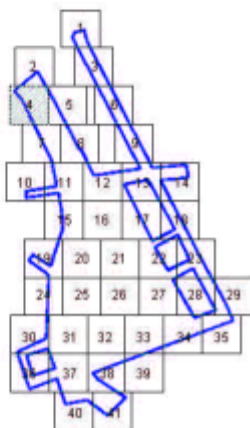
границы зон регулирования застройками и

### КОЛИЧЕСТВЕННАЯ ДЕЯТЕЛЬНОСТЬ

границы санитарно-защитных зон (установленных)

границы зон интрузивных пещерных гидродов





## ГРАФИК

ПОДГОТОВКИ ПРОЕКТА ПЛАНИРОВКИ ТЕРРИТОРИИ

районов города Москвы

ЛИНИИ ГРАДОСТРОИТЕЛЬНОГО РЕГУЛИРОВАНИЯ

СУЩЕСТВУЮЩИЕ:

красные линии — линии улично-дорожной сети

ВНЕШНИЙ ЗОН ВЕДУЩИХ РАБОТНИКОВ И

\_\_\_\_\_ хозяйственной деятельности

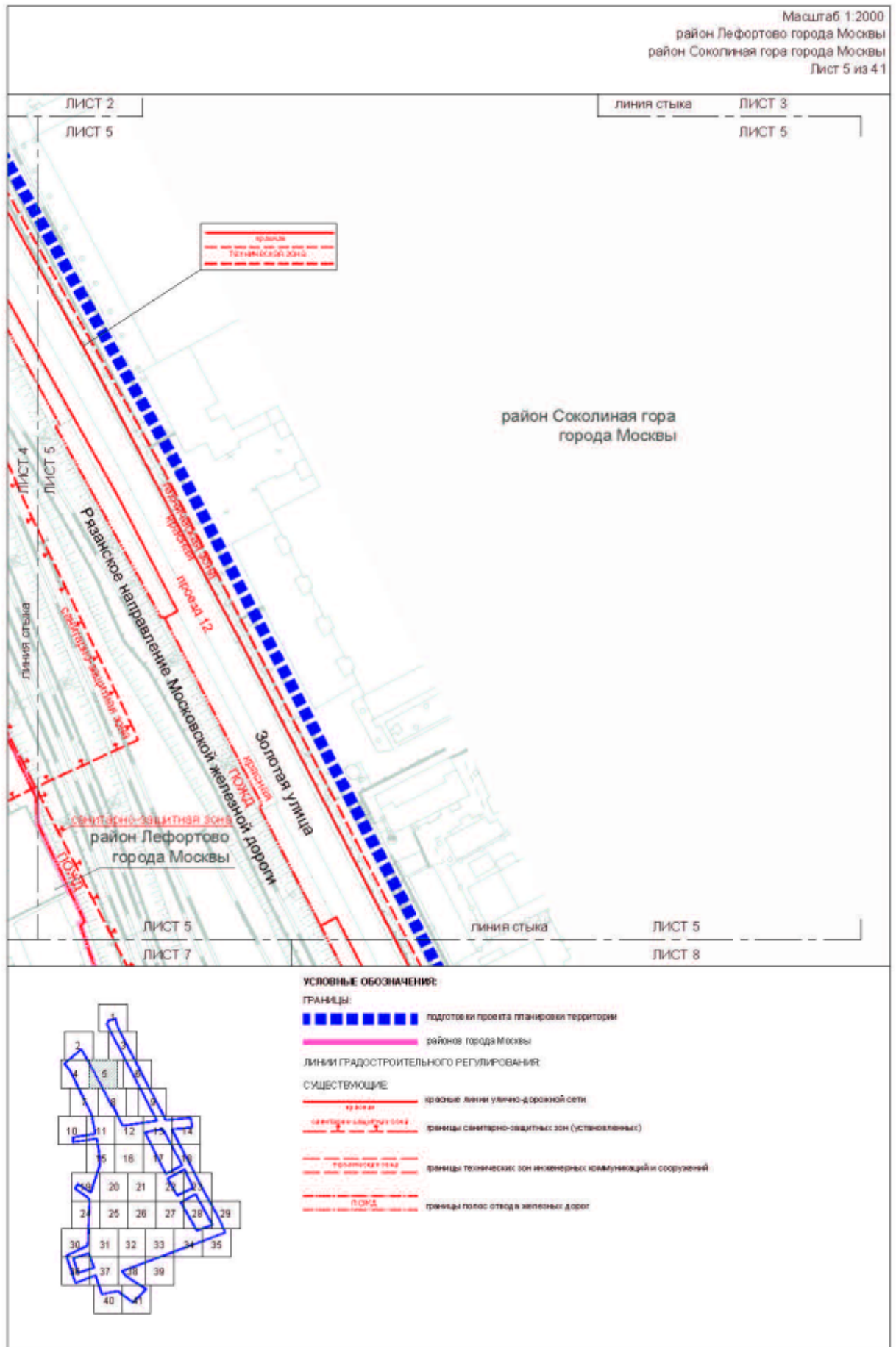
**— I — I —** **ВНЕШНИЙ СИМЕТРИЧНО-ОБЪЕМНЫЙ ДОН (УСТАНОВЛЕННЫЙ)**

ФРАНЦУЗСКИЙ ТЕХНИЧЕСКИЙ УНИВЕРСИТЕТ КОММУНИКАЦИЙ И СЕТИ

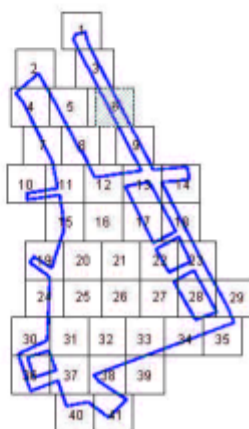

Водяные насосы, приводимые в действие электродвигателями, применяются в системах отопления, вентиляции и кондиционирования воздуха, в системах водоснабжения и канализации, в системах пожаротушения и т.д.

1998, 1999, 2000, 2001, 2002, 2003, 2004, 2005, 2006, 2007, 2008, 2009, 2010, 2011, 2012, 2013, 2014, 2015, 2016, 2017, 2018, 2019, 2020, 2021, 2022, 2023, 2024, 2025, 2026, 2027, 2028, 2029, 2030, 2031, 2032, 2033, 2034, 2035, 2036, 2037, 2038, 2039, 2040, 2041, 2042, 2043, 2044, 2045, 2046, 2047, 2048, 2049, 2050, 2051, 2052, 2053, 2054, 2055, 2056, 2057, 2058, 2059, 2060, 2061, 2062, 2063, 2064, 2065, 2066, 2067, 2068, 2069, 2070, 2071, 2072, 2073, 2074, 2075, 2076, 2077, 2078, 2079, 2080, 2081, 2082, 2083, 2084, 2085, 2086, 2087, 2088, 2089, 2090, 2091, 2092, 2093, 2094, 2095, 2096, 2097, 2098, 2099, 2100, 2101, 2102, 2103, 2104, 2105, 2106, 2107, 2108, 2109, 2110, 2111, 2112, 2113, 2114, 2115, 2116, 2117, 2118, 2119, 2120, 2121, 2122, 2123, 2124, 2125, 2126, 2127, 2128, 2129, 2130, 2131, 2132, 2133, 2134, 2135, 2136, 2137, 2138, 2139, 2140, 2141, 2142, 2143, 2144, 2145, 2146, 2147, 2148, 2149, 2150, 2151, 2152, 2153, 2154, 2155, 2156, 2157, 2158, 2159, 2160, 2161, 2162, 2163, 2164, 2165, 2166, 2167, 2168, 2169, 2170, 2171, 2172, 2173, 2174, 2175, 2176, 2177, 2178, 2179, 2180, 2181, 2182, 2183, 2184, 2185, 2186, 2187, 2188, 2189, 2190, 2191, 2192, 2193, 2194, 2195, 2196, 2197, 2198, 2199, 2200, 2201, 2202, 2203, 2204, 2205, 2206, 2207, 2208, 2209, 2210, 2211, 2212, 2213, 2214, 2215, 2216, 2217, 2218, 2219, 2220, 2221, 2222, 2223, 2224, 2225, 2226, 2227, 2228, 2229, 2230, 2231, 2232, 2233, 2234, 2235, 2236, 2237, 2238, 2239, 2240, 2241, 2242, 2243, 2244, 2245, 2246, 2247, 2248, 2249, 2250, 2251, 2252, 2253, 2254, 2255, 2256, 2257, 2258, 2259, 2260, 2261, 2262, 2263, 2264, 2265, 2266, 2267, 2268, 2269, 2270, 2271, 2272, 2273, 2274, 2275, 2276, 2277, 2278, 2279, 2280, 2281, 2282, 2283, 2284, 2285, 2286, 2287, 2288, 2289, 2290, 2291, 2292, 2293, 2294, 2295, 2296, 2297, 2298, 2299, 2300, 2301, 2302, 2303, 2304, 2305, 2306, 2307, 2308, 2309, 2310, 2311, 2312, 2313, 2314, 2315, 2316, 2317, 2318, 2319, 2320, 2321, 2322, 2323, 2324, 2325, 2326, 2327, 2328, 2329, 2330, 2331, 2332, 2333, 2334, 2335, 2336, 2337, 2338, 2339, 2340, 2341, 2342, 2343, 2344, 2345, 2346, 2347, 2348, 2349, 2350, 2351, 2352, 2353, 2354, 2355, 2356, 2357, 2358, 2359, 2360, 2361, 2362, 2363, 2364, 2365, 2366, 2367, 2368, 2369, 2370, 2371, 2372, 2373, 2374, 2375, 2376, 2377, 2378, 2379, 2380, 2381, 2382, 2383, 2384, 2385, 2386, 2387, 2388, 2389, 2390, 2391, 2392, 2393, 2394, 2395, 2396, 2397, 2398, 2399, 2400, 2401, 2402, 2403, 2404, 2405, 2406, 2407, 2408, 2409, 2410, 2411, 2412, 2413, 2414, 2415, 2416, 2417, 2418, 2419, 2420, 2421, 2422, 2423, 2424, 2425, 2426, 2427, 2428, 2429, 2430, 2431, 2432, 2433, 2434, 2435, 2436, 2437, 2438, 2439, 2440, 2441, 2442, 2443, 2444, 2445, 2446, 2447, 2448, 2449, 2450, 2451, 2452, 2453, 2454, 2455, 2456, 2457, 2458, 2459, 2460, 2461, 2462, 2463, 2464, 2465, 2466, 2467, 2468, 2469, 2470, 2471, 2472, 2473, 2474, 2475, 2476, 2477, 2478, 2479, 2480, 2481, 2482, 2483, 2484, 2485, 2486, 2487, 2488, 2489, 2490, 2491, 2492, 2493, 2494, 2495, 2496, 2497, 2498, 2499, 2500, 2501, 2502, 2503, 2504, 2505, 2506, 2507, 2508, 2509, 2510, 2511, 2512, 2513, 2514, 2515, 2516, 2517, 2518, 2519, 2520, 2521, 2522, 2523, 2524, 2525, 2526, 2527, 2528, 2529, 2530, 2531, 2532, 2533, 2534, 2535, 2536, 2537, 2538, 2539, 2540, 2541, 2542, 2543, 2544, 2545, 2546, 2547, 2548, 2549, 2550, 2551, 2552, 2553, 2554, 2555, 2556, 2557, 2558, 2559, 2560, 2561, 2562, 2563, 2564, 2565, 2566, 2567, 2568, 2569, 2570, 2571, 2572, 2573, 2574, 2575, 2576, 2577, 2578, 2579, 2580, 2581, 2582, 2583, 2584, 2585, 2586, 2587, 2588, 2589, 2590, 2591, 2592, 2593, 2594, 2595, 2596, 2597, 2598, 2599, 2600, 2601, 2602, 2603, 2604, 2605, 2606, 2607, 2608, 2609, 2610, 2611, 2612, 2613, 2614, 2615, 2616, 2617, 2618, 2619, 2620, 2621, 2622, 2623, 2624, 2625, 2626, 2627, 2628, 2629, 2630, 2631, 2632, 2633, 2634, 2635, 2636, 2637, 2638, 2639, 2640, 2641, 2642, 2643, 2644, 2645, 2646, 2647, 2648, 2649, 2650, 2651, 2652, 2653, 2654, 2655, 2656, 2657, 2658, 2659, 2660, 2661, 2662, 2663, 2664, 2665, 2666, 2667, 2668, 2669, 2670, 2671, 2672, 2673, 2674, 2675, 2676, 2677, 2678, 2679, 26

французский полосу отвода железных дорог







ГРАНИЦЫ:

подготовки проекта планировки территории

ЛИНИИ ГРАДОСТРОИТЕЛЬНОГО РЕГУЛИРОВАНИЯ:

СУЩЕСТВУЮЩЕ:

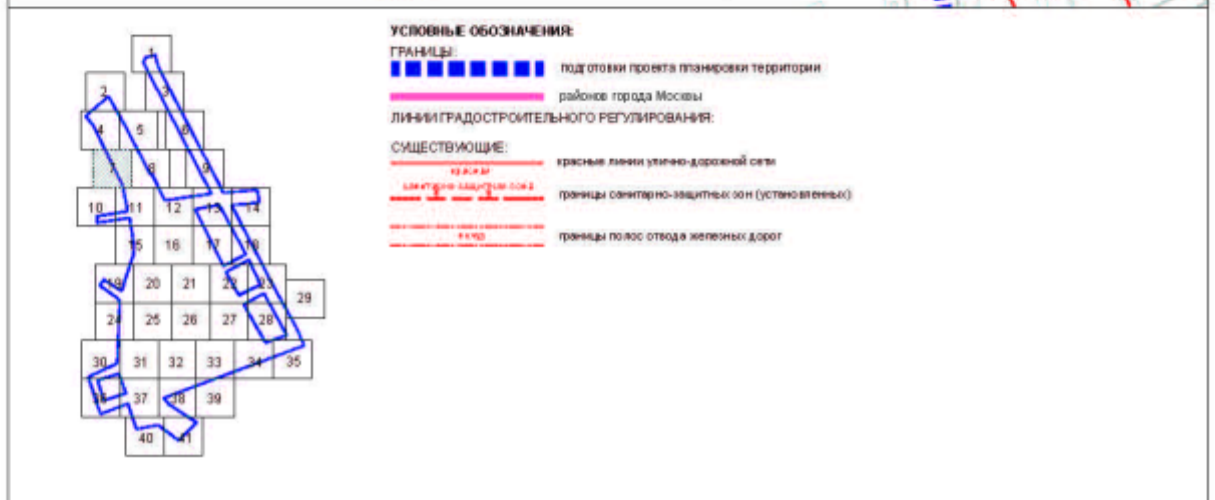
красные линии улично-дорожной сети

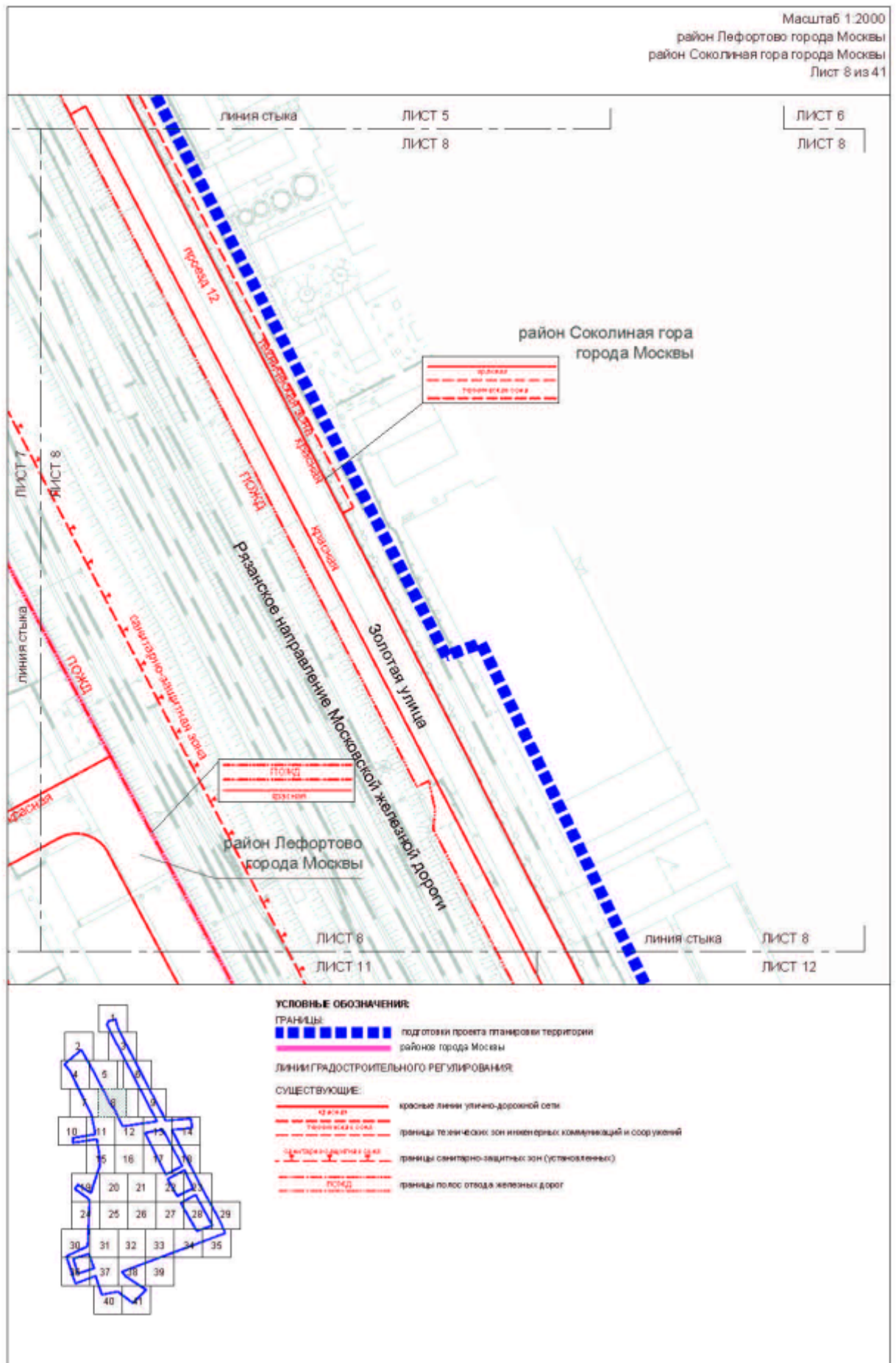
французский вариант:  французский вариант: 

\_\_\_\_\_ границы объектов природно-культурного комплекса города Москвы

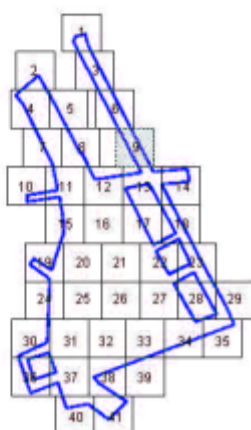
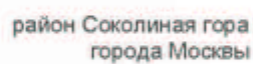
Вспомогательная граница левой застройки

границы зон внеуличных пешеходных переходов



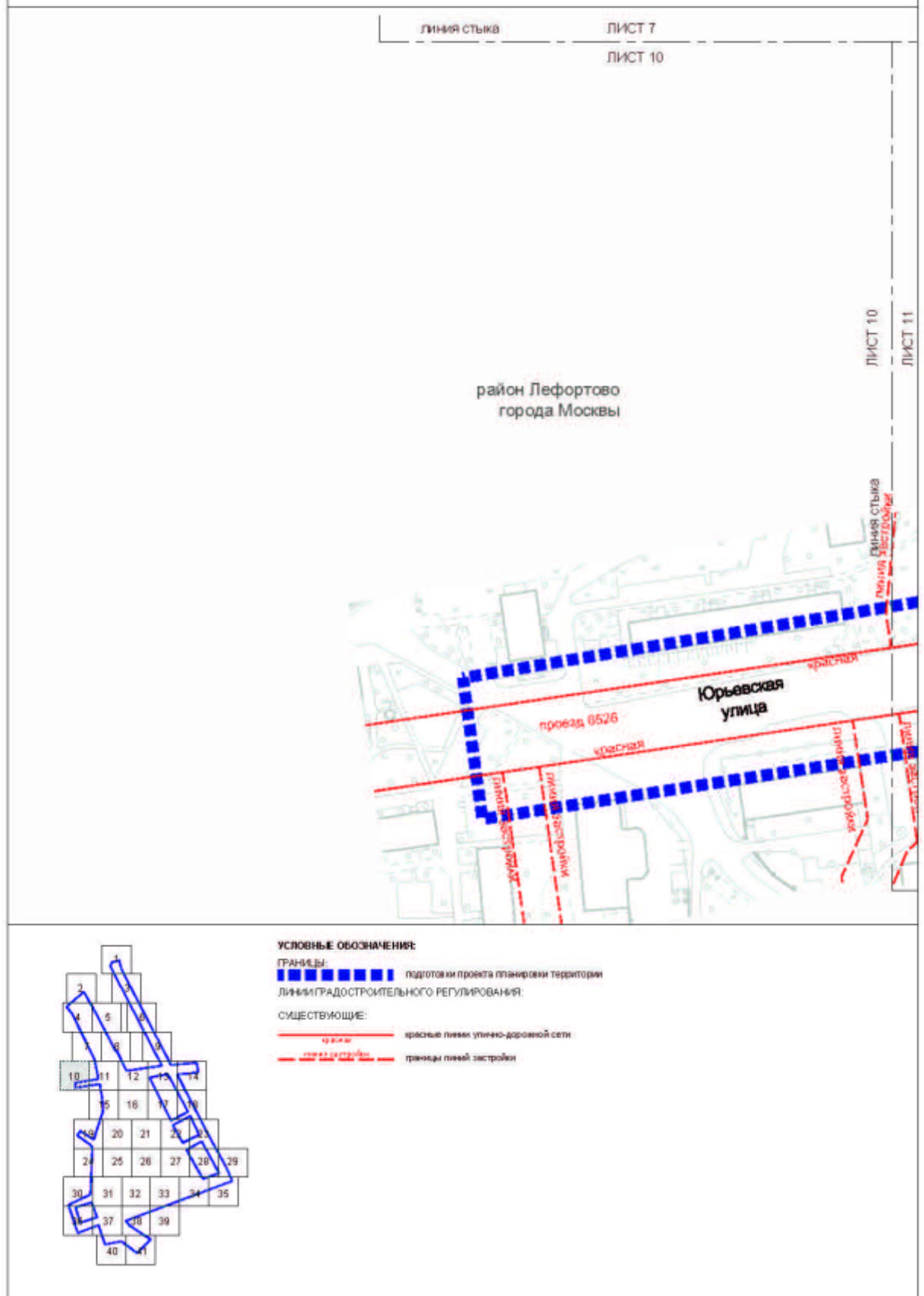


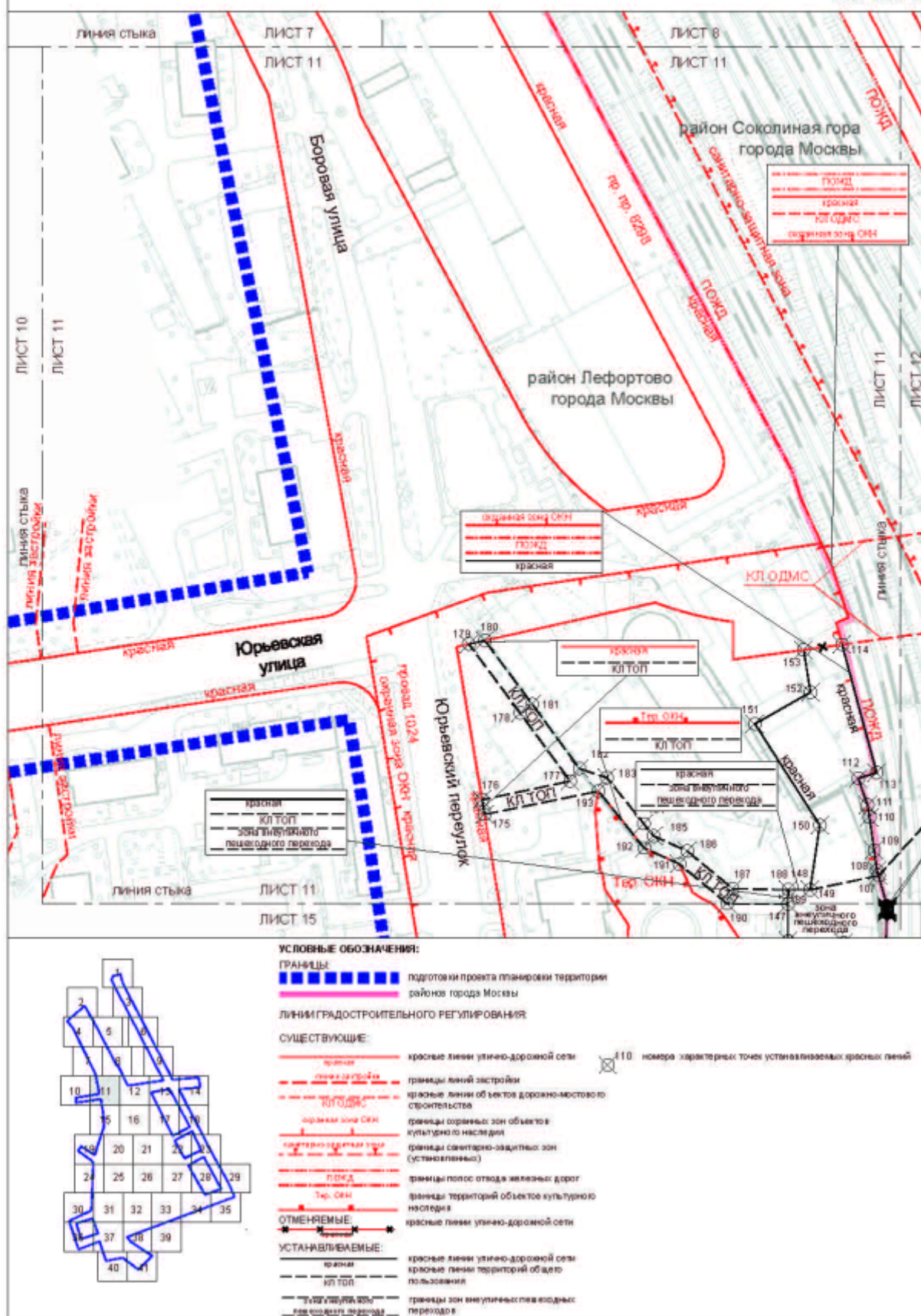




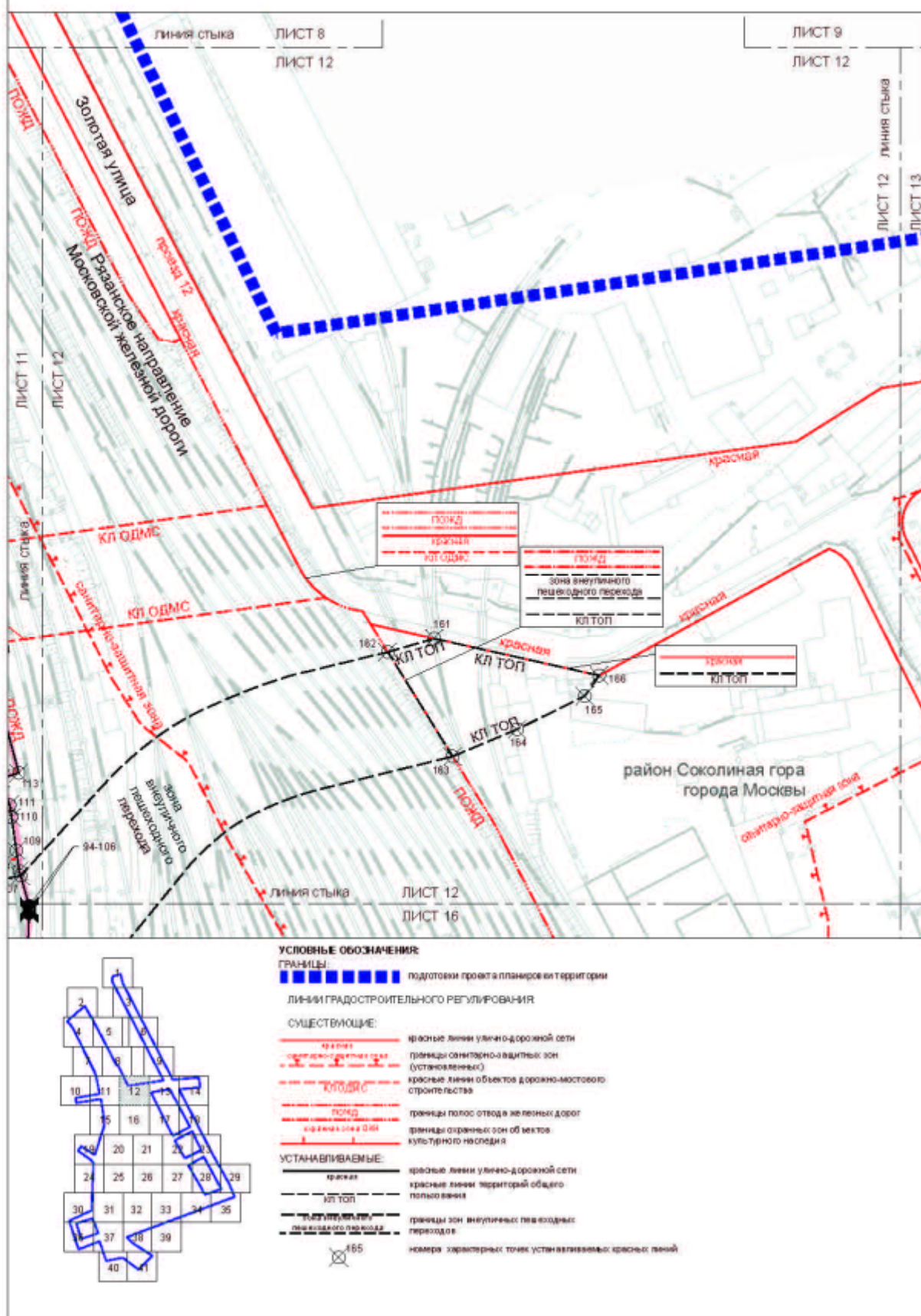
границ санитарно-защитных зон (установленных)

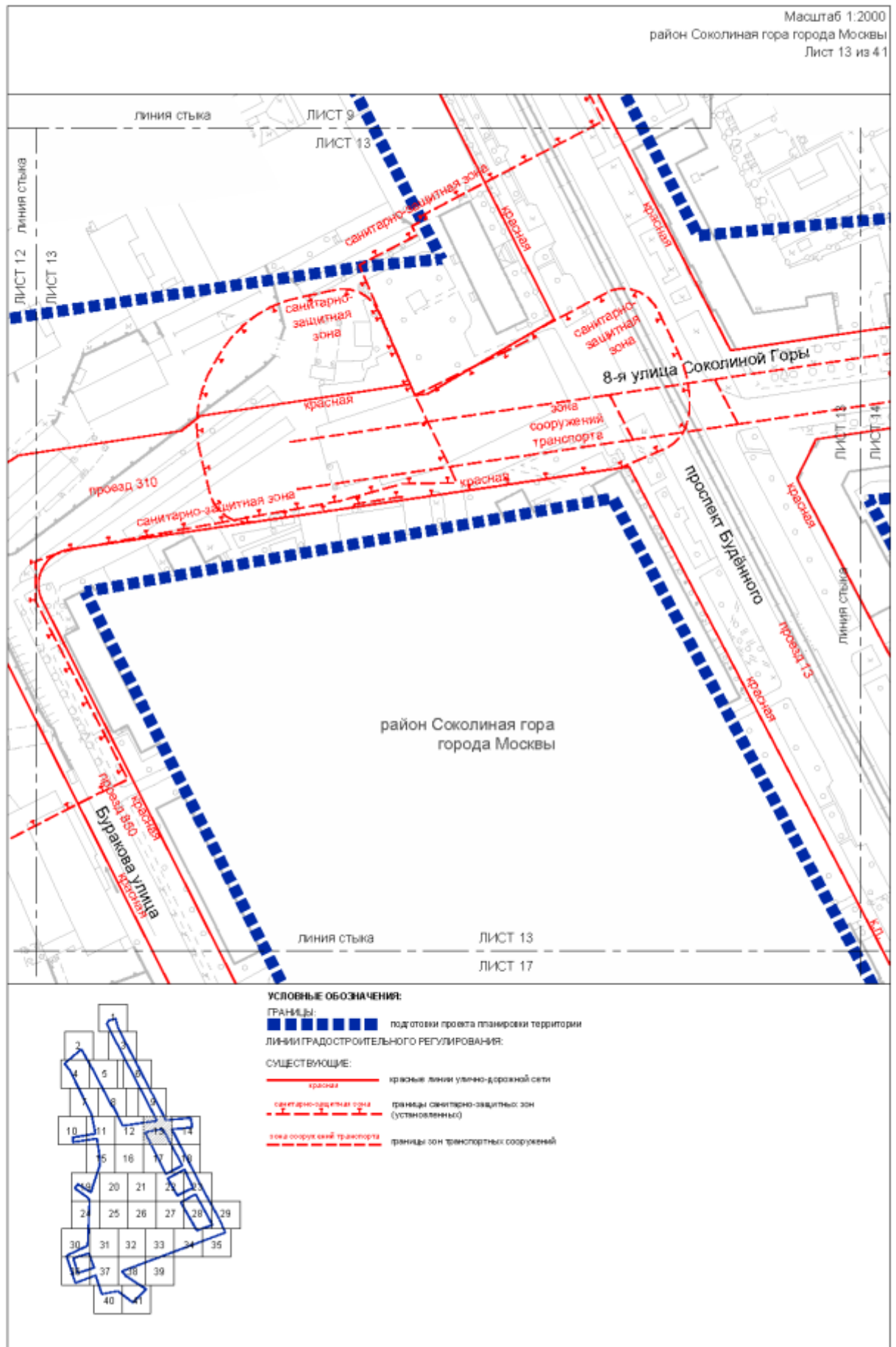
— границы объекта в природного комплекса города Москвы















## ГРАНУЛЫ

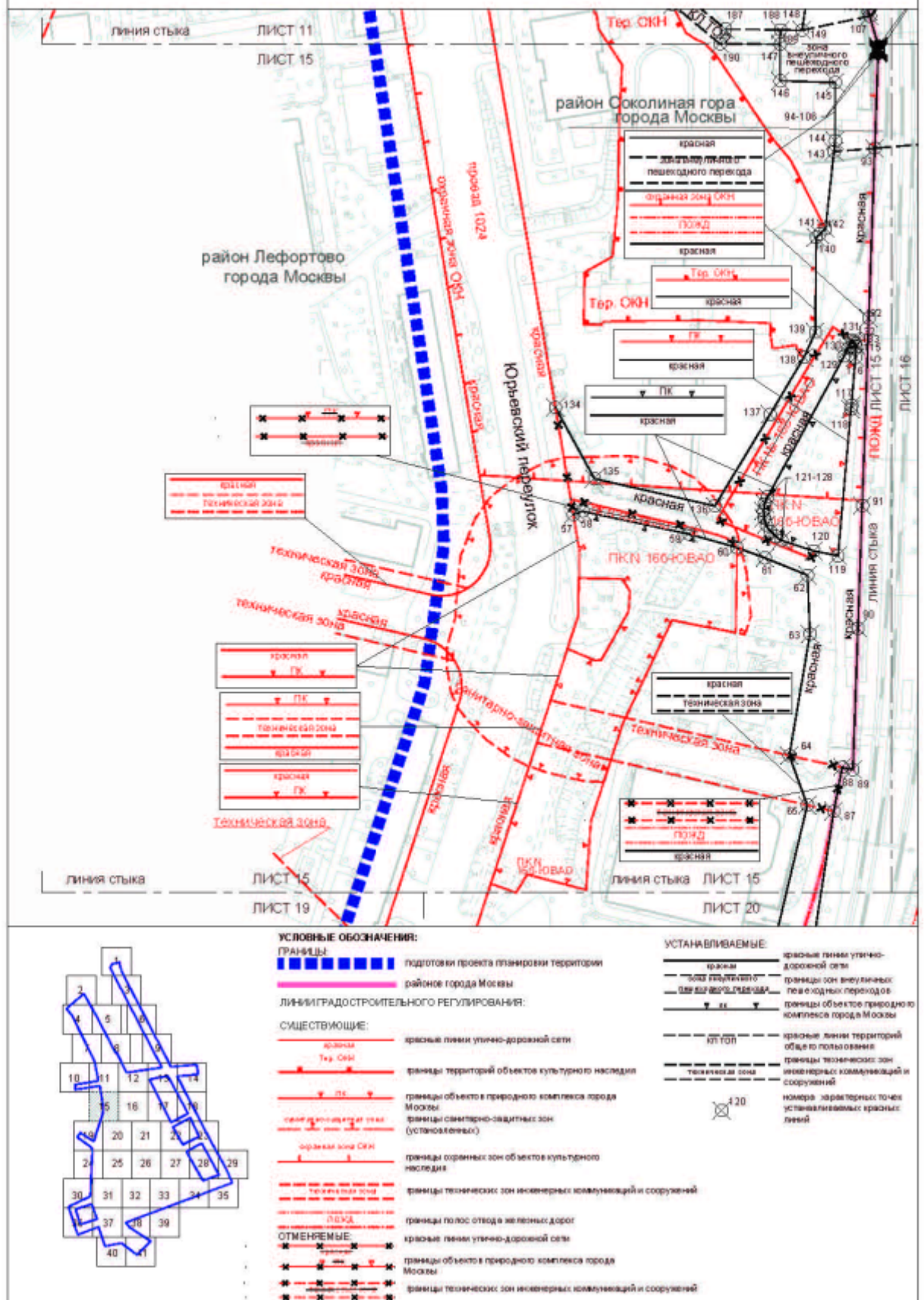
**подготовки проекта планировки территории**

ЛИНИИ ГРАДОСТРОИТЕЛЬНОГО РЕГУЛИРОВАНИЯ:

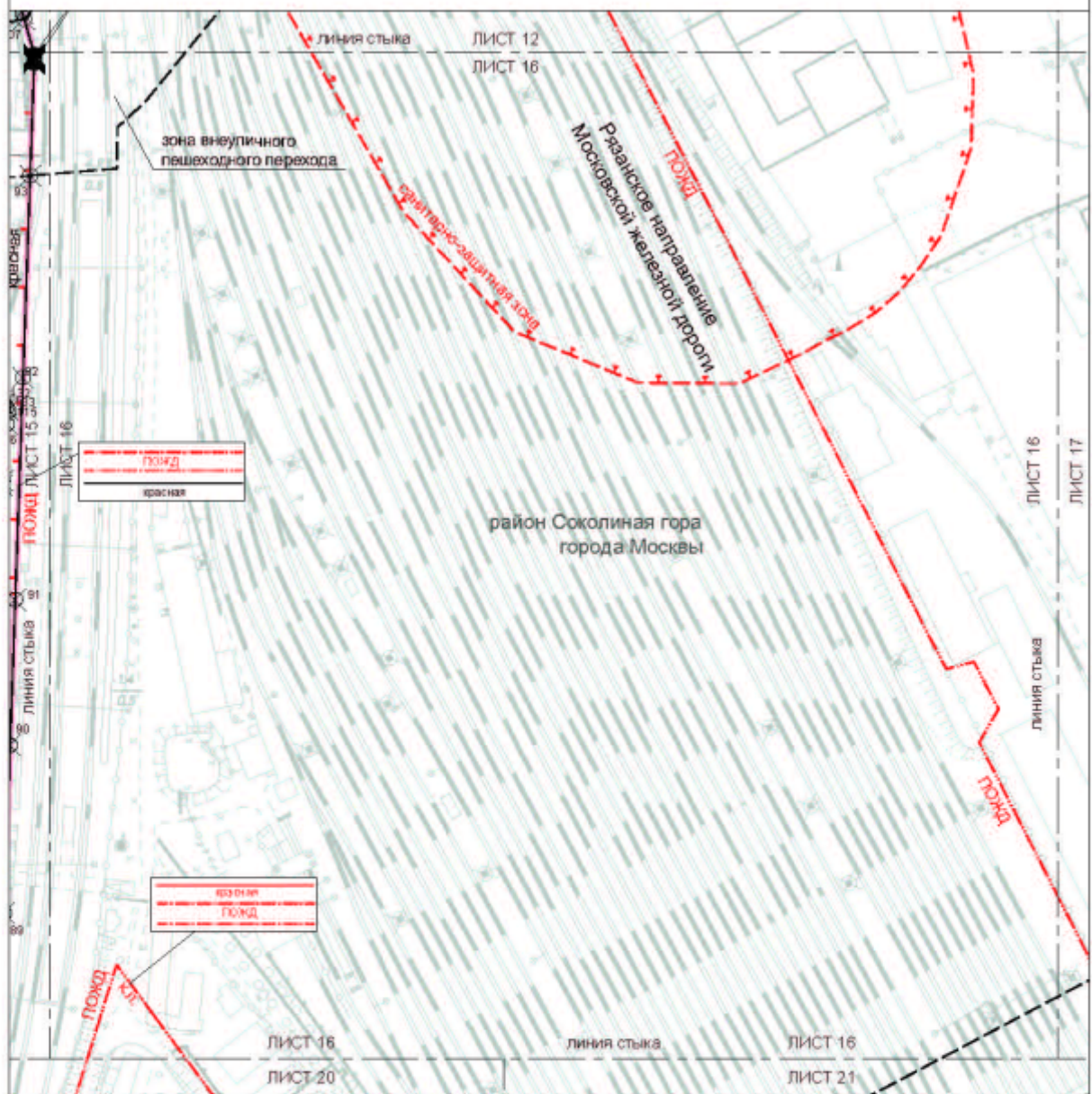
СУЩЕСТВУЮЩИЕ:

красные линии улично-дорожной сети

зона вооруженной гонимости границы зон транспортных сооружений







#### УСЛОВНЫЕ ОБОЗНАЧЕНИЯ:

##### ГРАНИЦЫ:

районы города Москвы

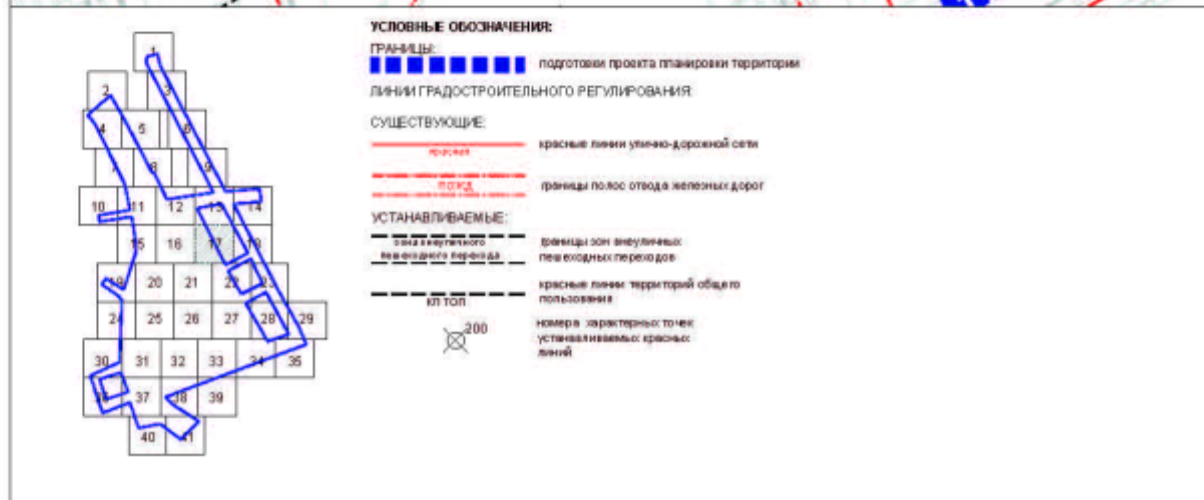
##### ЛИНИИ ГРАДОСТРОИТЕЛЬНОГО РЕГУЛИРОВАНИЯ:

##### СУЩЕСТВУЮЩИЕ:

- красная красные линии улично-дорожной сети
- зона внеуличного пешеходного перехода границы санитарно-защитных зон (установленных)
- определенная зона границы охранных зон объектов культурного наследия
- ПОЖД границы полос отвода железных дорог

##### УСТАНАВЛИВАЕМЫЕ:

- зона внеуличного пешеходного перехода границы зон внеуличных пешеходных переходов
- красная красные линии улично-дорожной сети
- 81 номера характерных точек устанавливаемых красных линий









ГРАНЦЫ:

подготовки проекта планировки территории  
ЛИНИИ ГРАДОСТРОИТЕЛЬНОГО РЕГУЛИРОВАНИЯ.

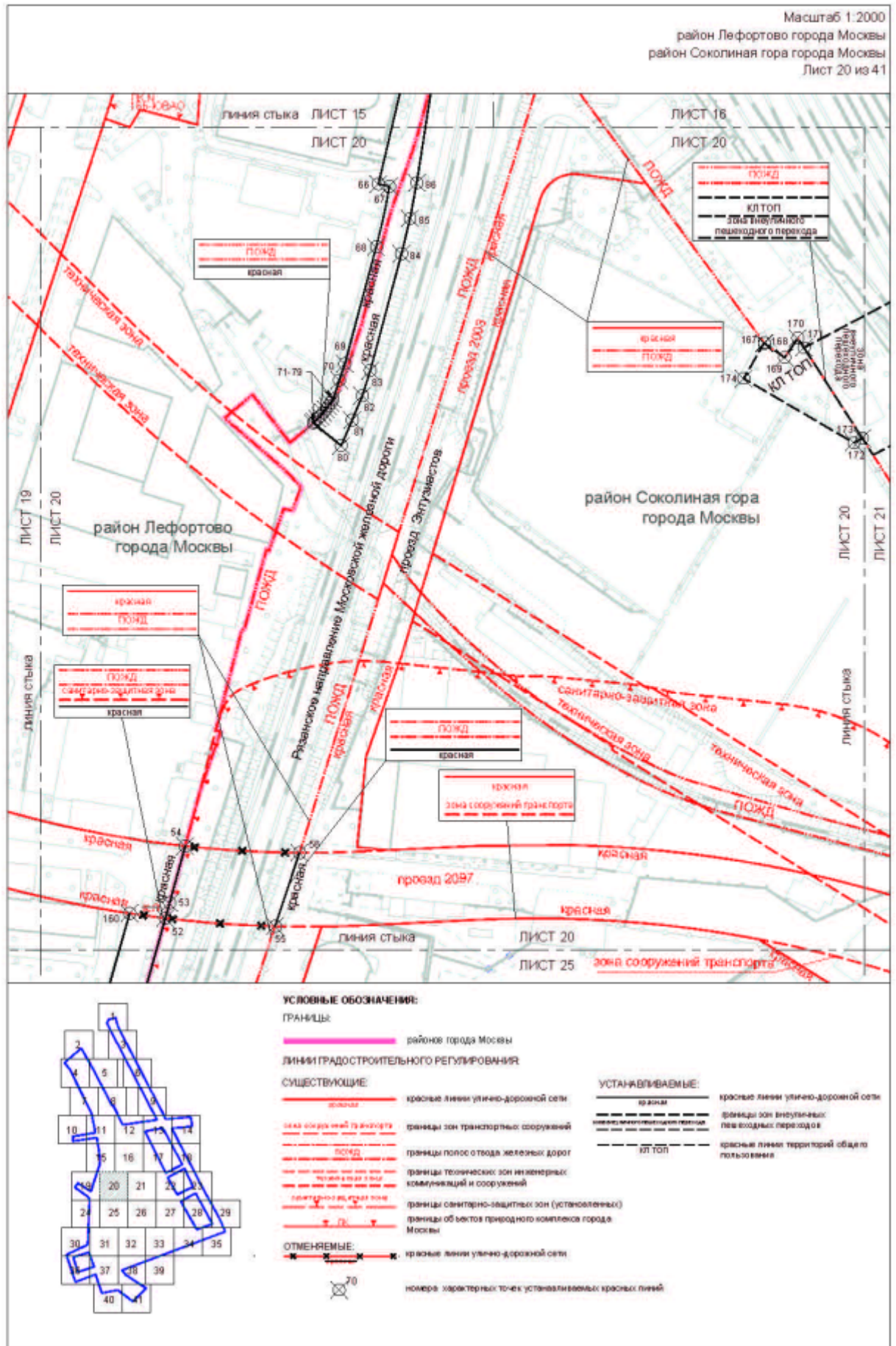
COLLECT BY VOLUME:

красные линии улично-дорожной сети


границы технических зон инженерных коммуникаций и сооружений

\_\_\_\_\_ линия застройки \_\_\_\_\_ границы жилой застройки

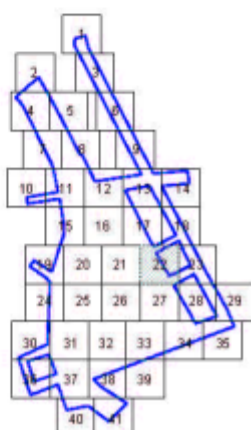
— санитарно-озонитивная зона — границы санитарно-озонитивных зон (установленных)











УСЛОВНЫЕ ОБОЗНАЧЕНИЯ:

## ГРАНУЛЫ

підготовки проєкта планування території

ЛИНИИ ГРАДОСТРОИТЕЛЬНОГО РЕГУЛИРОВАНИЯ

СУЩЕСТВУЮЩИЕ:

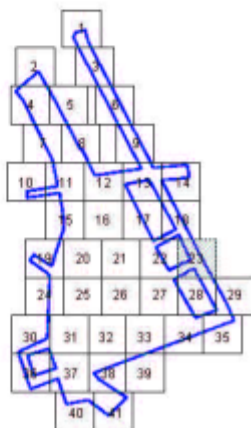
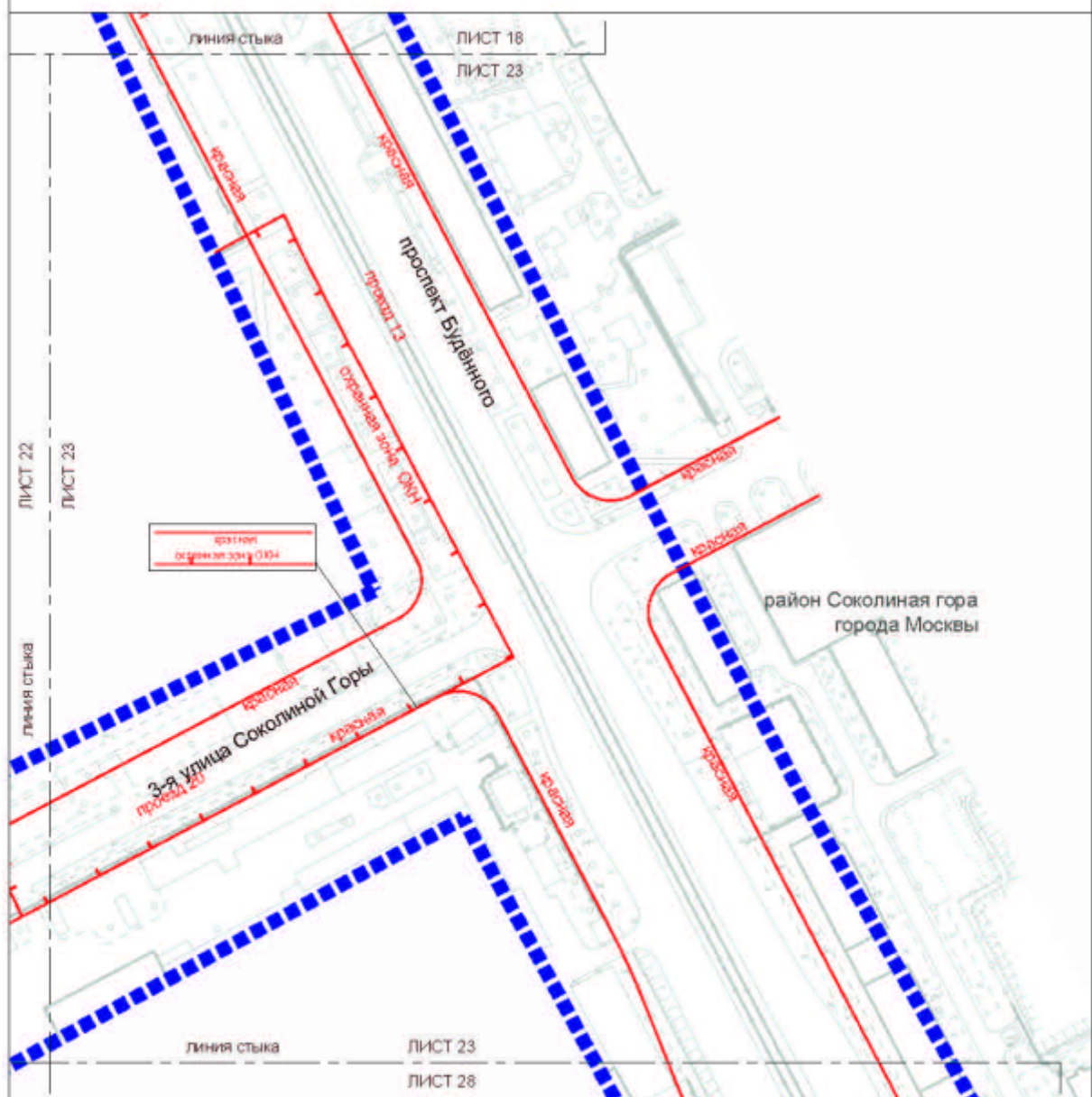
2011年12月15日

[illegible]

100

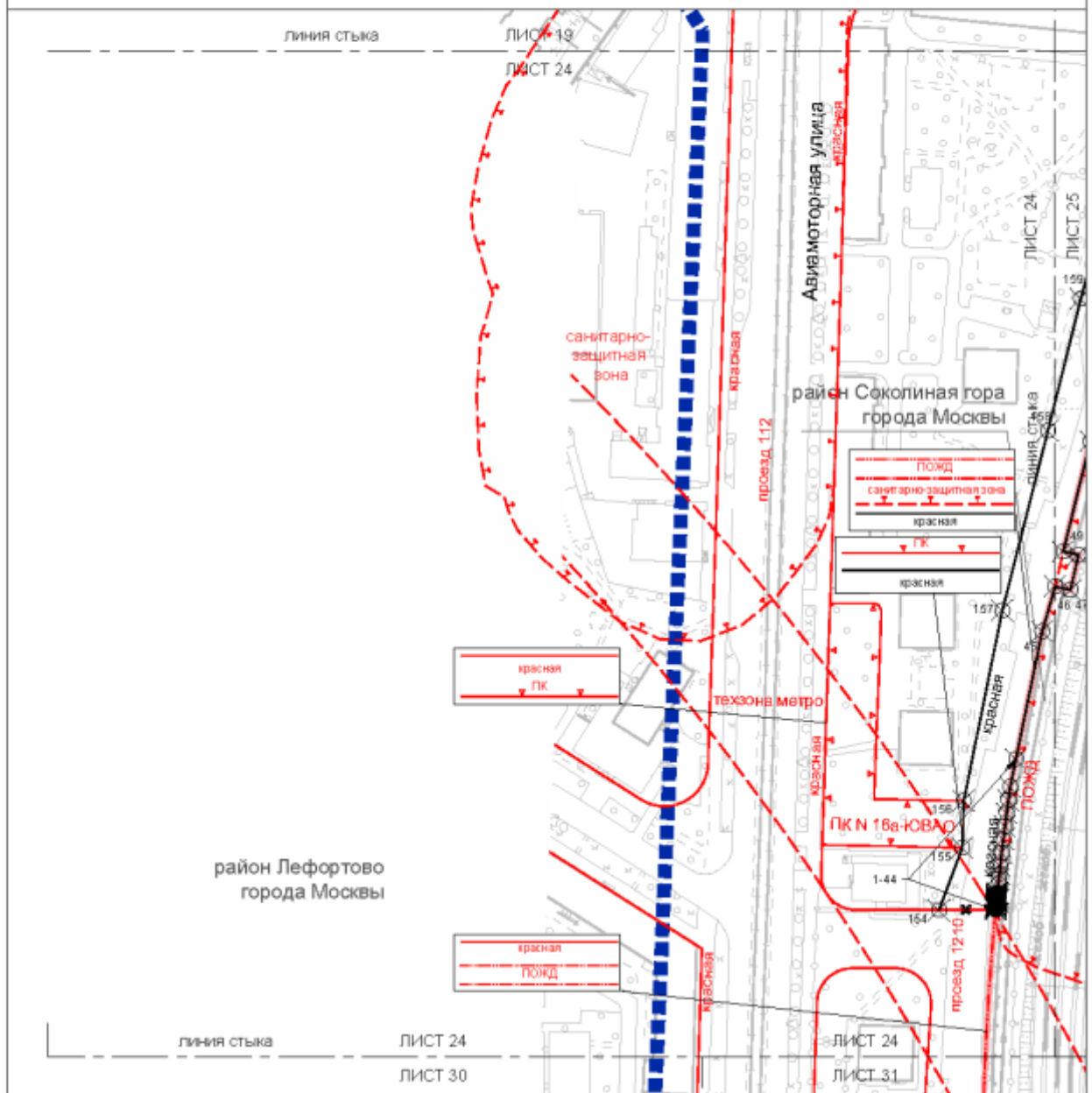
19 01 2024

**Abstract**



#### УСЛОВНЫЕ ОБОЗНАЧЕНИЯ:

- ГРАНИЦЫ:**  
 ■■■■■■■■■■ подготовка проекта планировки территории  
 ———— линия градостроительного регулирования
- СУЩЕСТВУЮЩИЕ:**  
 ———— красная линия улично-дорожной сети  
 ———— красная линия ОЗН  
 ———— границы охранных зон объектов культурного наследия



#### УСЛОВНЫЕ ОБОЗНАЧЕНИЯ:

##### ГРАНИЦЫ:

подготовки проекта планировки территории  
района города Москвы

##### ЛИНИИ ГРАДОСТРОИТЕЛЬНОГО РЕГУЛИРОВАНИЯ

##### СУЩЕСТВУЮЩИЕ:

красная линия улично-дорожной сети  
границы санитарно-защитных зон (установленные)  
границы технических зон метрополитена  
границы полос отвода железных дорог  
границы объектов природного комплекса города Москвы

##### ОТМЕНЯЕМЫЕ:

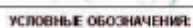
красные линии улично-дорожной сети

##### УСТАНАВЛИВАЕМЫЕ:

красные линии улично-дорожной сети

номера характерных точек устанавливаемых красных линий





ГРАНИЦЫ:

районов города Москвы

ЛИНИИ ГРАДОСТРОИТЕЛЬНОГО РЕГУЛИРОВАНИЯ

CYCLECTRYVOLUME

красные линии утино-дорсальной сети

02911

границы полос отвода железных дорог

1990-1991 1992-1993 1994-1995 1996-1997 1998-1999 2000-2001 2002-2003 2004-2005 2006-2007 2008-2009 2010-2011 2012-2013 2014-2015 2016-2017 2018-2019 2020-2021 2022-2023 2024-2025 2026-2027 2028-2029 2030-2031 2032-2033 2034-2035 2036-2037 2038-2039 2040-2041 2042-2043 2044-2045 2046-2047 2048-2049 2050-2051 2052-2053 2054-2055 2056-2057 2058-2059 2060-2061 2062-2063 2064-2065 2066-2067 2068-2069 2070-2071 2072-2073 2074-2075 2076-2077 2078-2079 2080-2081 2082-2083 2084-2085 2086-2087 2088-2089 2090-2091 2092-2093 2094-2095 2096-2097 2098-2099 2100-2101 2102-2103 2104-2105 2106-2107 2108-2109 2110-2111 2112-2113 2114-2115 2116-2117 2118-2119 2120-2121 2122-2123 2124-2125 2126-2127 2128-2129 2130-2131 2132-2133 2134-2135 2136-2137 2138-2139 2140-2141 2142-2143 2144-2145 2146-2147 2148-2149 2150-2151 2152-2153 2154-2155 2156-2157 2158-2159 2160-2161 2162-2163 2164-2165 2166-2167 2168-2169 2170-2171 2172-2173 2174-2175 2176-2177 2178-2179 2180-2181 2182-2183 2184-2185 2186-2187 2188-2189 2190-2191 2192-2193 2194-2195 2196-2197 2198-2199 2200-2201 2202-2203 2204-2205 2206-2207 2208-2209 2210-2211 2212-2213 2214-2215 2216-2217 2218-2219 2220-2221 2222-2223 2224-2225 2226-2227 2228-2229 2230-2231 2232-2233 2234-2235 2236-2237 2238-2239 2240-2241 2242-2243 2244-2245 2246-2247 2248-2249 2250-2251 2252-2253 2254-2255 2256-2257 2258-2259 2260-2261 2262-2263 2264-2265 2266-2267 2268-2269 2270-2271 2272-2273 2274-2275 2276-2277 2278-2279 2280-2281 2282-2283 2284-2285 2286-2287 2288-2289 2290-2291 2292-2293 2294-2295 2296-2297 2298-2299 2300-2301 2302-2303 2304-2305 2306-2307 2308-2309 2310-2311 2312-2313 2314-2315 2316-2317 2318-2319 2320-2321 2322-2323 2324-2325 2326-2327 2328-2329 2330-2331 2332-2333 2334-2335 2336-2337 2338-2339 2340-2341 2342-2343 2344-2345 2346-2347 2348-2349 2350-2351 2352-2353 2354-2355 2356-2357 2358-2359 2360-2361 2362-2363 2364-2365 2366-2367 2368-2369 2370-2371 2372-2373 2374-2375 2376-2377 2378-2379 2380-2381 2382-2383 2384-2385 2386-2387 2388-2389 2390-2391 2392-2393 2394-2395 2396-2397 2398-2399 2400-2401 2402-2403 2404-2405 2406-2407 2408-2409 2410-2411 2412-2413 2414-2415 2416-2417 2418-2419 2420-2421 2422-2423 2424-2425 2426-2427 2428-2429 2430-2431 2432-2433 2434-2435 2436-2437 2438-2439 2440-2441 2442-2443 2444-2445 2446-2447 2448-2449 2450-2451 2452-2453 2454-2455 2456-2457 2458-2459 2460-2461 2462-2463 2464-2465 2466-2467 2468-2469 2470-2471 2472-2473 2474-2475 2476-2477 2478-2479 2480-2481 2482-2483 2484-2485 2486-2487 2488-2489 2490-2491 2492-2493 2494-2495 2496-2497 2498-2499 2500-2501 2502-2503 2504-2505 2506-2507 2508-2509 2510-2511 2512-2513 2514-2515 2516-2517 2518-2519 2520-2521 2522-2523 2524-2525 2526-2527 2528-2529 2530-2531 2532-2533 2534-2535 2536-2537 2538-2539 2540-2541 2542-2543 2544-2545 2546-2547 2548-2549 2550-2551 2552-2553 2554-2555 2556-2557 2558-2559 2560-2561 2562-2563 2564-2565 2566-2567 2568-2569 2570-2571 2572-2573 2574-2575 2576-2577 2578-2579 2580-2581 2582-2583 2584-2585 2586-2587 2588-2589 2590-2591 2592-2593 2594-2595 2596-2597 2598-2599 2600-2601 2602-2603 2604-2605 2606-2607 2608-2609 2610-2611 2612-2613 2614-2615 2616-2617 2618-2619 2620-2621 2622-2623 2624-2625 2626-2627 2628-2629 2630-2631 2632-2633 2634-2635 2636-2637 2638-2639 2640-2641 2642-2643 2644-2645 2646-2647 2648-2649 2650-2651 2652-2653 2654-2655 2656-2657 2658-2659 2660-2661 2662-2663 2664-2665 2666-2667 2668-2669 2670-2671 2672-2673 2674-2675 2676-2677 2678-2679 2680-2681 2682-2683 2684-2685 2686-2687 2688-2689 2690-2691 2692-2693 2694-2695 2696-2697 2698-2699 2700-2701 2702-2703 2704-2705 2706-2707 2708-2709 2710-2711 2712-2713 2714-2715 2716-2717 2718-2719 2720-2721 2722-2723 2724-2725 2726-2727 2728-2729 2730-2731 2732-2733 2734-2735 2736-2737 2738-2739 2740-2741 2742-2743 2744-2745 2746-2747 2748-2749 2750-2751 2752-2753 2754-2755 2756-2757 2758-2759 2760-2761 2762-2763 2764-2765 2766-2767 2768-2769 2770-2771 2772-2773 2774-2775 2776-2777 2778-2779 2780-2781 2782-2783 2784-2785 2786-2787 2788-2789 2790-2791 2792-2793 2794-2795 2796-2797 2798-2799 2800-2801 2802-2803 2804-2805 2806-2807 2808

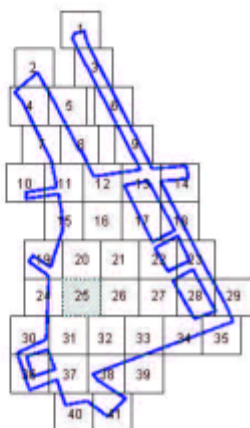
----- границы санитарно-охранительных зон (установленных)

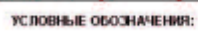
www.ck12.org © 2012 CK12. All rights reserved. CK12, the CK12 logo, and other trademarks are the property of CK12. All other trademarks are the property of their respective owners.

**УСТАНАВЛИВАЕМЫЕ:**

красные линии улично-дорожной сети

номерах характерных точек устанавливаемых красных линий





ЛИНИИ ГРАДОСТРОИТЕЛЬНОГО РЕГУЛИРОВАНИЯ.

**СУЩЕСТВУЮЩИЕ:**

красные линии улично-дорожной сети

[illegible]

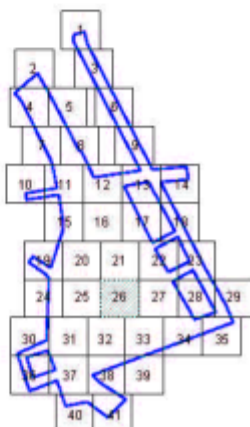
— принципы санитарно-эпидемиологического благополучия населения;

французский транспортный комплекс

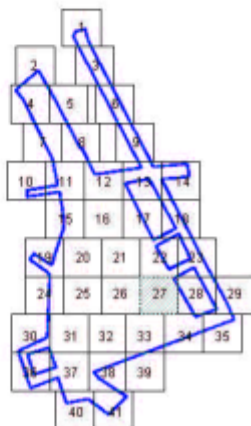
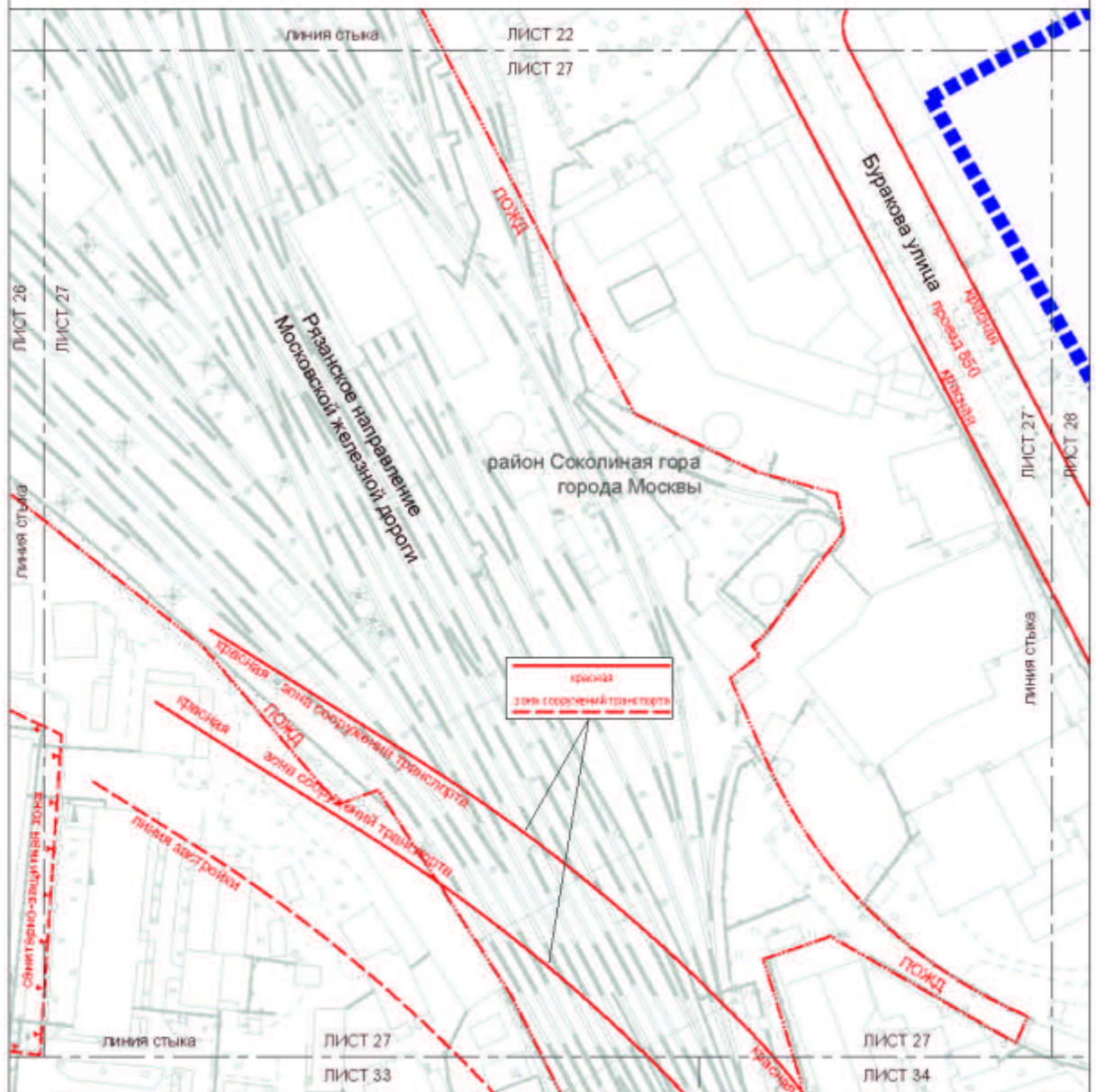
**TÜRKİYE KURUMSAL YATIRIM MENKUL DEĞERLER A.Ş.**

Технический долг

границы полюс отвода железных дорог

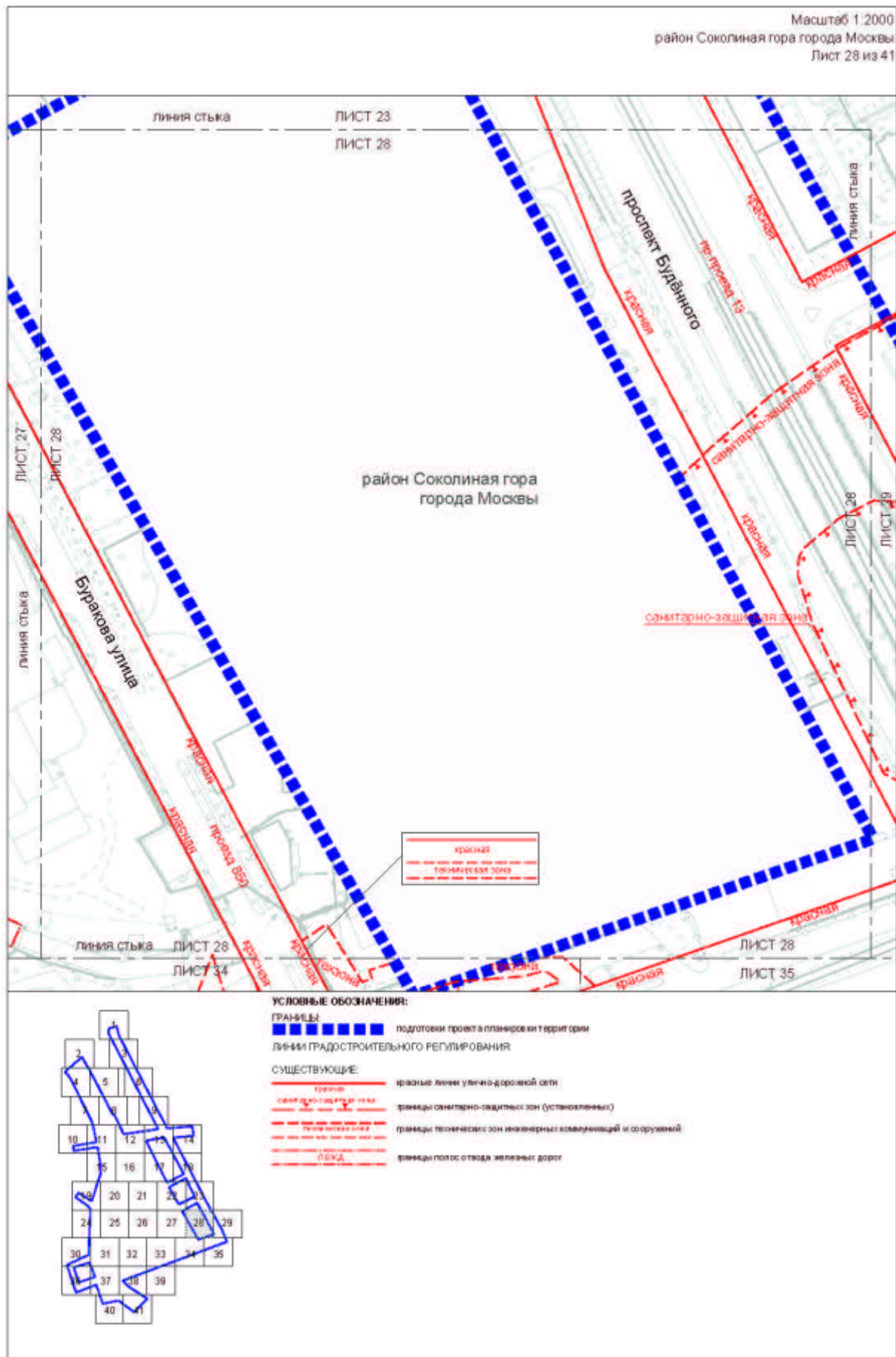


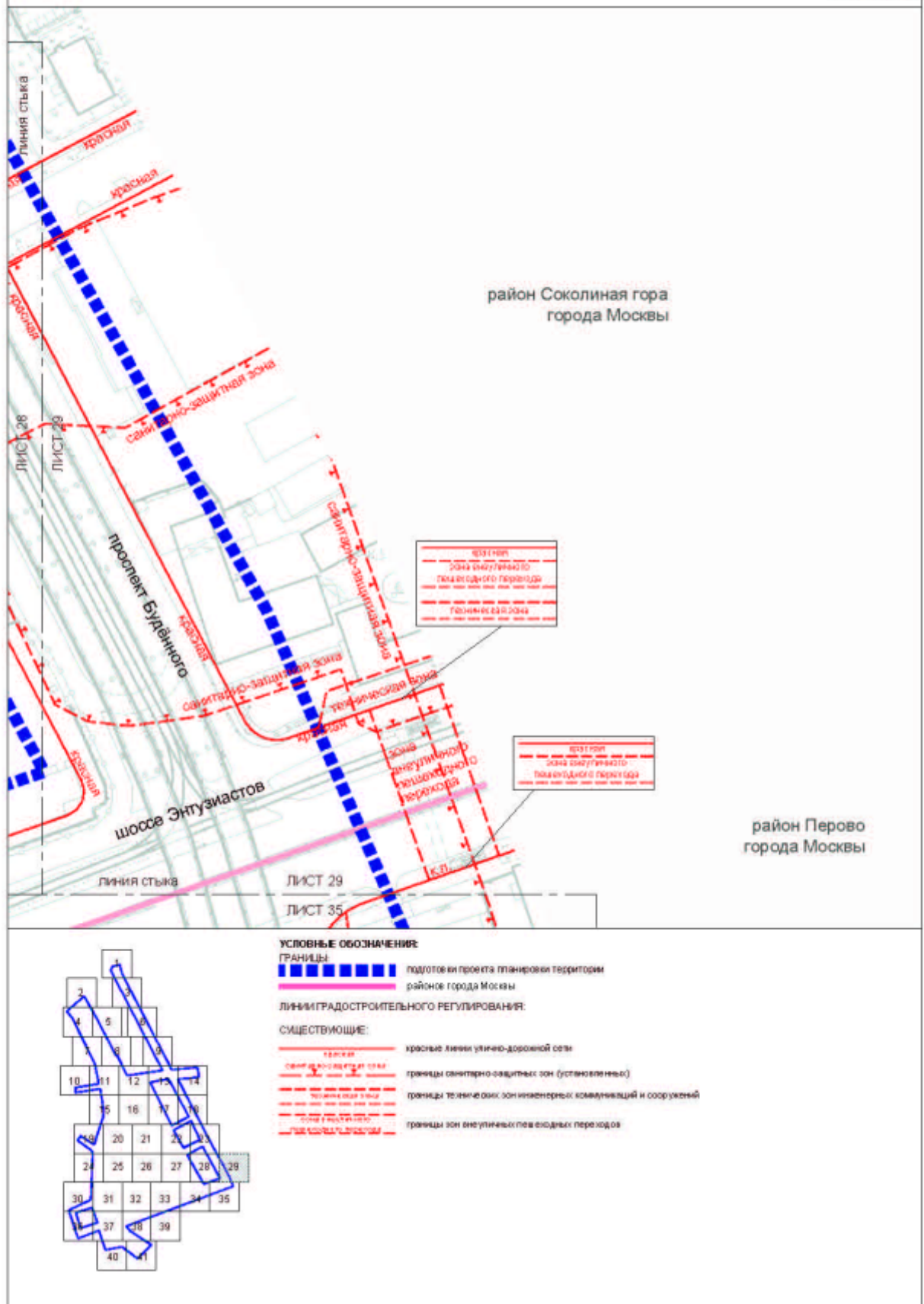




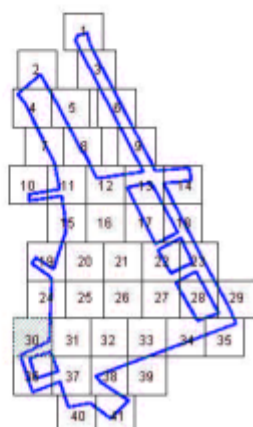
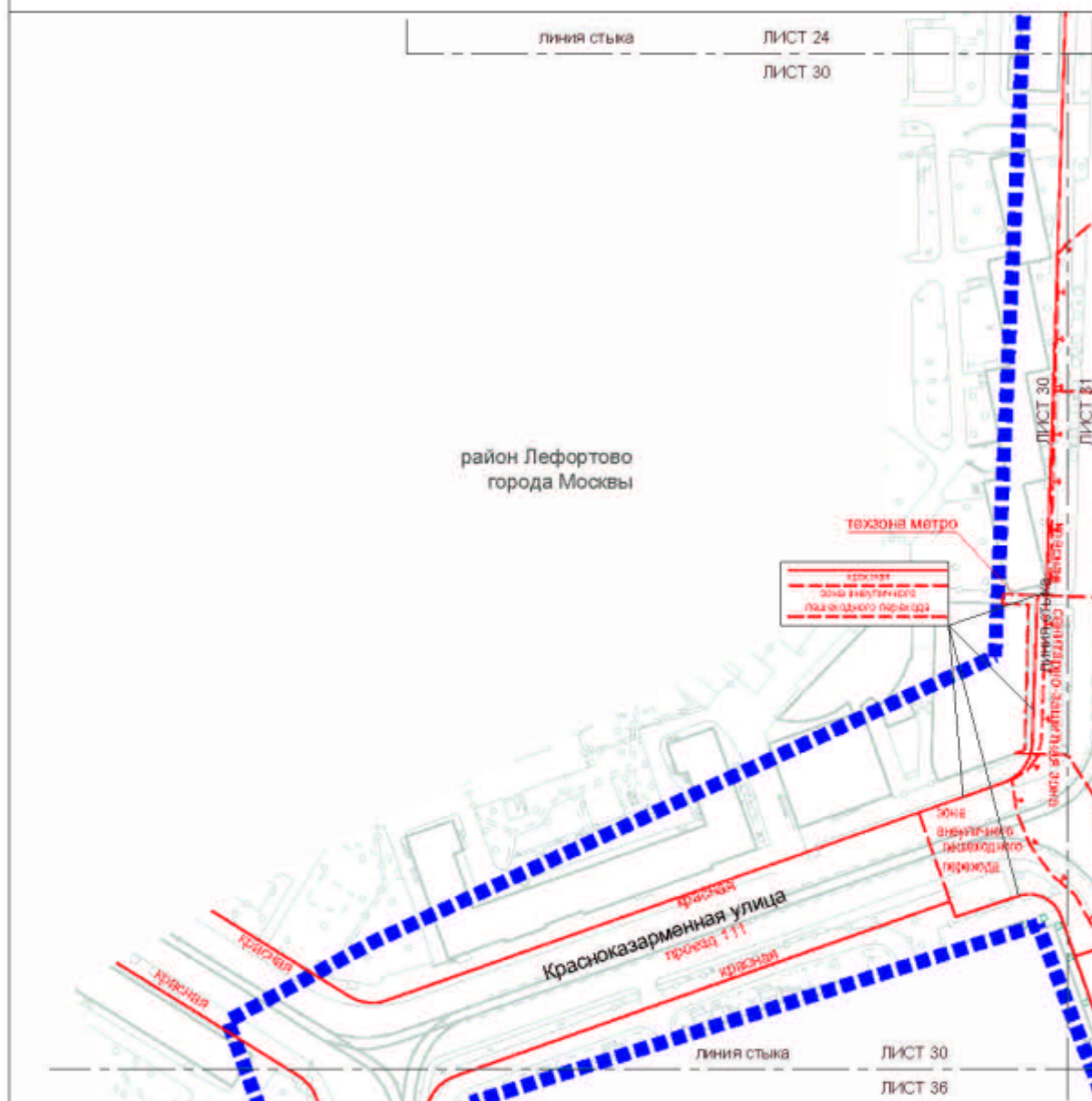
#### УСЛОВНЫЕ ОБОЗНАЧЕНИЯ:

- ГРАНИЦЫ:**  
 ■■■■■■■■■■ подготовка проекта планировки территории
- ЛИНИИ ГРАДОСТРОИТЕЛЬНОГО РЕГУЛИРОВАНИЯ**
- СУЩЕСТВУЮЩИЕ:**
- красная — красные линии улично-дорожной сети
  - санитарно-защитная зона — границы санитарно-защитных зон (установленных)
  - линия застройки — границы линий застройки
  - зона сооружения транспорта — границы зон транспортных сооружений
  - ПОЖД — границы полос отвода железных дорог









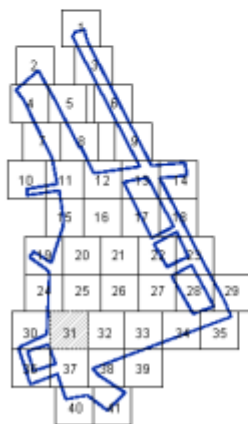
#### УСЛОВНЫЕ ОБОЗНАЧЕНИЯ:

##### ГРАНИЦЫ:

линии градостроительного регулирования

##### СУЩЕСТВУЮЩИЕ:

- красные линии — красные линии улично-дорожной сети
- тех. зона метро — границы технических зон метрополитена
- зона пешеходного перехода — границы зон внеуличных пешеходных переходов
- санитарно-защитная зона — границы санитарно-защитных зон (уставно-владельческих)



## ГРАНИЦЫ

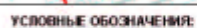
подготовки проекта  
планировки территории  
районов города Москвы  
ЛИНИИ ГРАДОСТРОИТЕЛЬНОГО РЕГУЛИРОВАНИЯ

CUESTIONARIO:

границы территории	границы планирования дорожной сети
границы территории	границы полос отвода железных дорог
границы территории	границы территориальных зон метрополитена
границы территории	границы санитарно-защитных зон (установленных)
границы территории	границы объектов природного комплекса города Москвы
границы территории	границы зон выделенных пешеходных переходов
границы территории	границы линий застройки
границы территории	границы территорий объектов культурного наследия
границы территории	границы территориальных зон инженерных коммуникаций

### УСТАНАВЛИВАЕМЫЕ

сана внаутрагы	принцы сан внаутрагы
сан аутрагы	сан аутрагы



районов города Москвы

ЛИНИИ ГРАДОСТРОИТЕЛЬНОГО РЕГУЛИРОВАНИЯ.

СУЩЕСТВУЮЩЕ:

красные линии улично-дорожной сети

1. **Introduction**  
 2. **Background**  
 3. **Methodology**  
 4. **Results**  
 5. **Conclusion**  
 6. **References**

французский остроумец

границы Тесово-Азовых зон неопределенно, коммункация

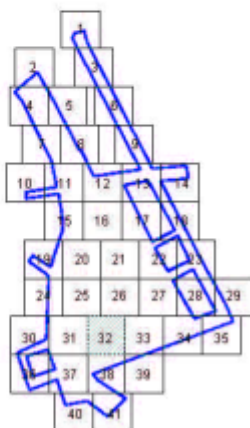
границы санитарно-защитных зон (уст.)

— границы зон выделенных пещерных

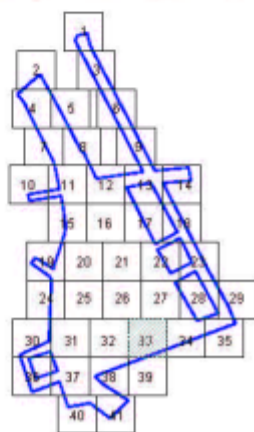
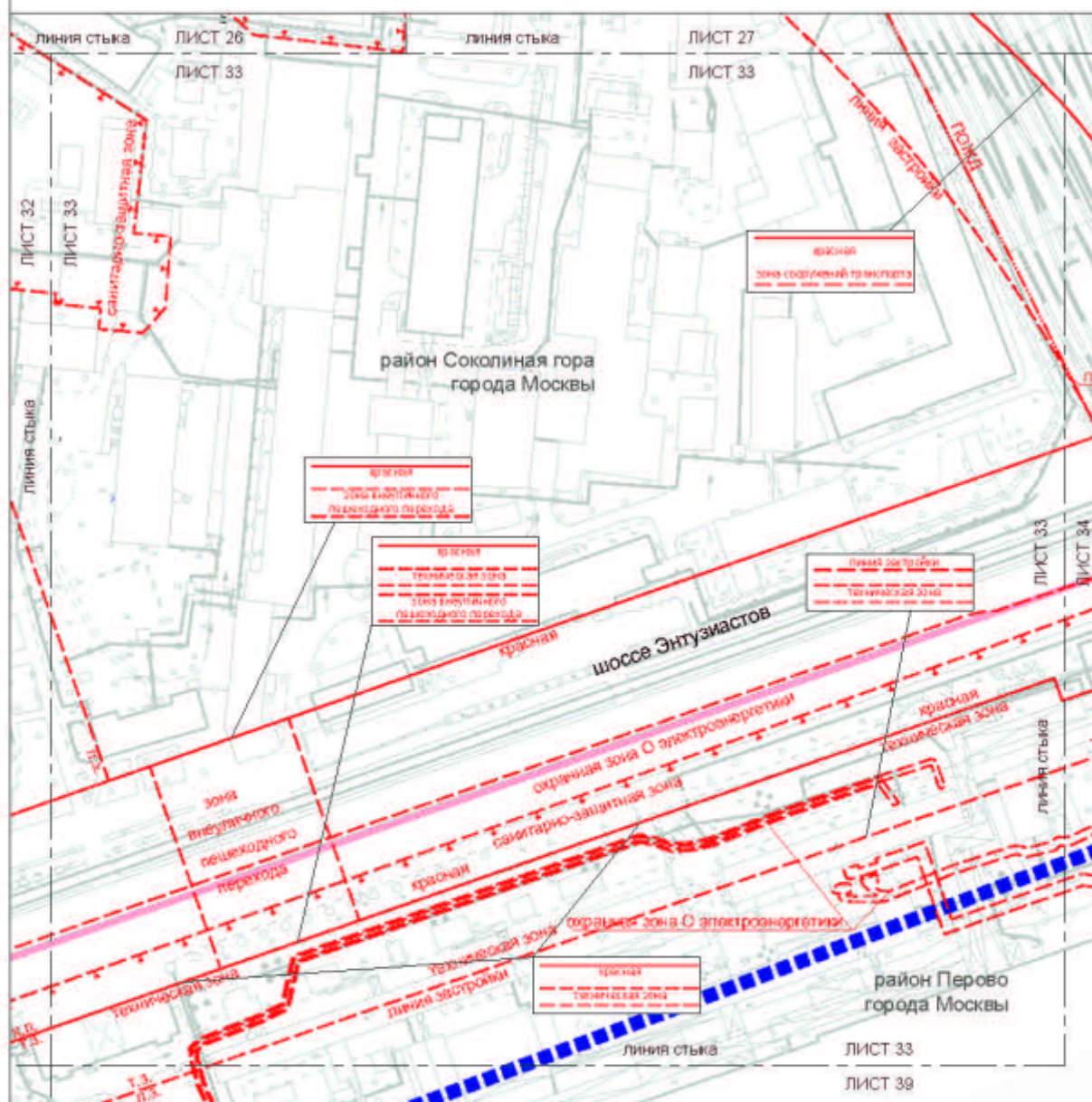
— **QUE SE PUEDE HACER?** —

оружия или О  
огнестрельного

Принцип действия ОН ОО базируется на электро-







**ГРАНЦЫ:**

подготовка проекта планировки территории  
районного города Москвы

ЛИЦАМИ ГОРОДОСТРОИТЕЛЬНОГО РЕГУЛИРОВАНИЯ

COLLECT BY VOLUME

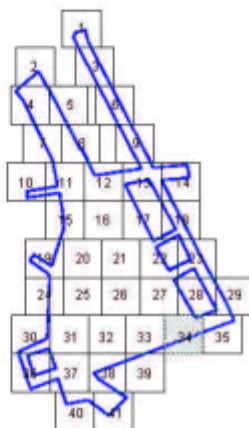
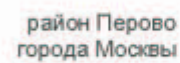
красные линии	красные линии улично-дорожной сети
формы и размеры защитных устройств	границы окрестных зон объектов электроэнергетики
технические связи	границы технических зон инженерных коммуникаций и сооружений
линии застройки	границы линейной застройки
санитарно-защитные зоны	границы санитарно-защитных зон (установленных)

границы зон транспортных сооружений

[illegible]

— **ПРИНЦИПЫ** зон энергетических переходов

границы полос отвода железных дорог



## ГРАНТЫ

подготовки проекта планировки территории  
районов города Москвы

## ЛИНИИ ГРАДОСТРОИТЕЛЬНОГО РЕГУЛИРОВАНИЯ

**СУЩЕСТВУЮЩЕ:**

красные пазлы улично-дорожной сети

границы зон транспортных сооружений

Технологический фонд

© 2004 Blackwell Publishing Ltd, *Journal of Internal Medicine* 255: 103–110

границы полос отвода железных дорог

— границы санитарно-защитных зон (установленных)

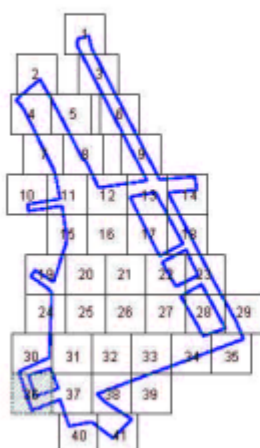
**အသံအသွယ်အသွယ်**

границы линейной заостренной

\_\_\_\_\_персонал







ГРАНИЦЫ:

■ ■ ■ ■ ■ ■ ■ ■ подлётки проекта планировки территории

ЛИНИИ ГРАДОСТРОИТЕЛЬНОГО РЕГУЛИРОВАНИЯ:

СУЩЕСТВУЮЩЕМ:

красная линия улично-дорожной сети


— границы застройки — границы линий застройки

— **допустим** — границы зон инженерных пешеходных

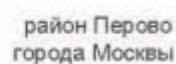
— границы охранных зон пунктов государственной геодезической, нивелирной и триангуляционной сети








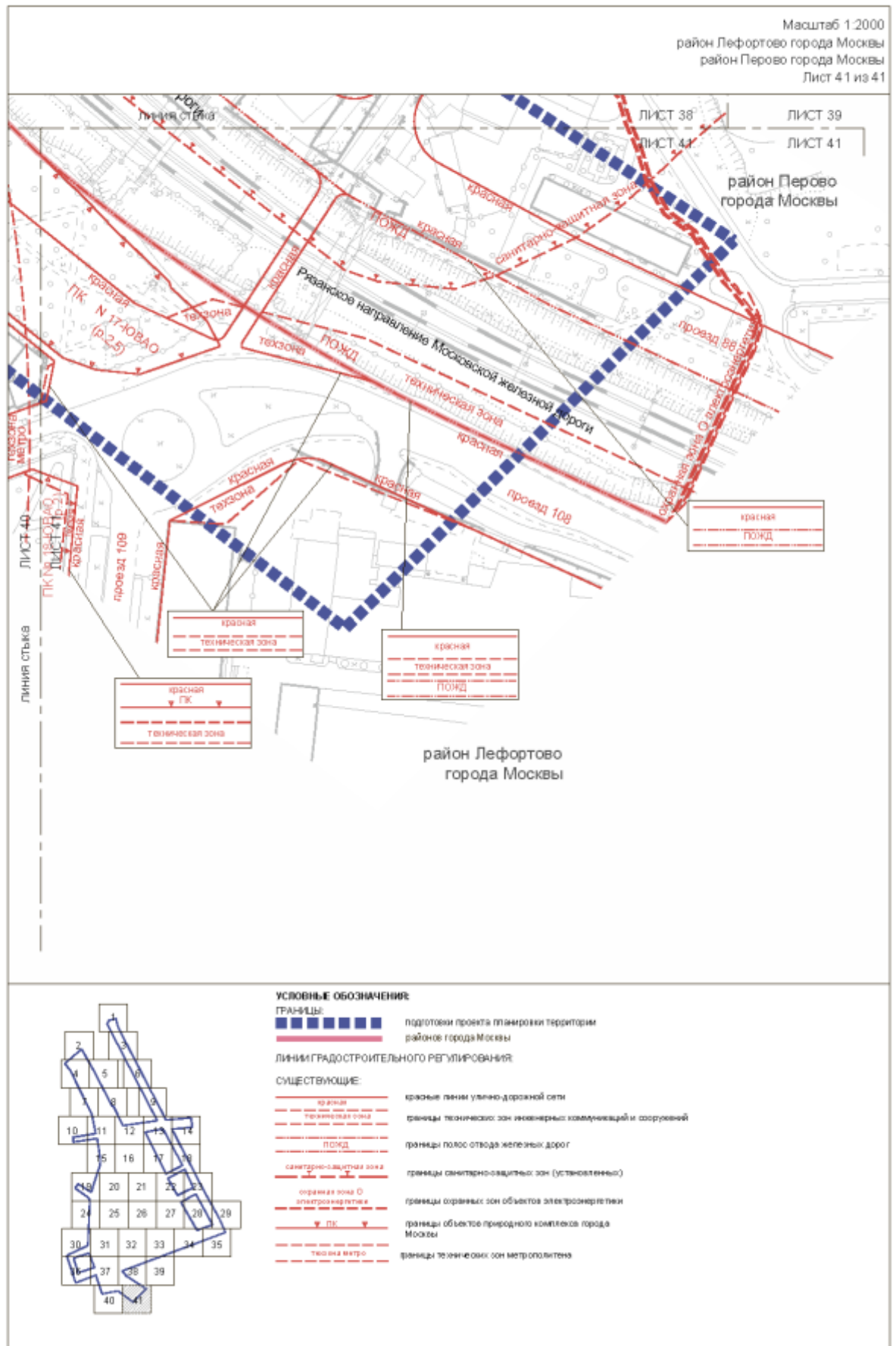




ГРАНИЦЫ:  
 подготовки проекта планировки территории  
 ЛИНИИ ГРАДОСТРОИТЕЛЬНОГО РЕГУЛИРОВАНИЯ

<p><b>ГОСТ Р ИСО 9001-2015</b></p> <p><b>Системы менеджмента качества</b></p> <p><b>Требования к системе менеджмента качества</b></p>	<p>правила деятельности систем многомерных коммуникаций и сооружений</p>
<p><b>ГОСТ Р ИСО 9004-2018</b></p> <p><b>Системы менеджмента качества</b></p> <p><b>Пополнение стандарта ISO 9001:2015 с целью повышения эффективности системы менеджмента организации</b></p>	<p>правила линий застройки</p>
<p><b>ГОСТ Р ИСО 9006-2017</b></p> <p><b>Системы менеджмента качества</b></p> <p><b>Требования к процессам менеджмента качества в организациях, оказывающих услуги</b></p>	<p>правила охраны объектов электроэнергетики</p>





**1.4.1. Перечень координат характерных точек  
устанавливаемых красных линий  
(к чертежу «План красных линий»)**

№ точки	Координаты точки (Система координат, используемая для ведения Единого государственного реестра недвижимости (МСК-77)	
	X	Y
1	2	3
<b>Устанавливаемые красные линии улично-дорожной сети</b>		
1	9994.05	13755.71
2	9994.13	13755.71
3	9994.27	13755.73
4	9994.51	13755.75
5	9994.56	13755.76
6	9994.86	13755.78
7	9994.99	13755.80
8	9995.17	13755.82
9	9995.38	13755.84
10	9995.47	13755.84
11	9995.55	13755.85
12	9995.74	13755.87
13	9995.95	13755.89
14	9996.10	13755.91
15	9996.46	13755.94
16	9996.71	13755.97
17	9996.85	13755.98
18	9997.02	13756.00
19	9997.15	13756.01
20	9997.27	13756.02
21	9997.39	13756.03
22	9997.63	13756.06
23	9997.79	13756.07
24	9997.96	13756.09
25	9998.14	13756.11
26	9998.23	13756.12
27	9998.35	13756.13
28	9998.52	13756.15
29	9998.77	13756.17
30	9998.98	13756.19
31	9999.19	13756.22



1	2	3
32	9999.48	13756.25
33	9999.70	13756.27
34	10000.00	13756.30
35	10004.54	13756.78
36	10006.43	13756.98
37	10009.08	13757.27
38	10013.62	13757.79
39	10018.15	13758.33
40	10022.68	13758.89
41	10027.21	13759.48
42	10031.74	13760.08
43	10036.26	13760.70
44	10045.72	13762.65
45	10089.55	13771.70
46	10104.95	13776.10
47	10103.75	13781.35
48	10115.75	13784.10
49	10116.95	13778.90
50	10154.78	13788.21
51	10199.80	13799.40
52	10301.93	13828.16
53	10308.30	13829.95
54	10332.18	13836.43
55	10298.55	13874.08
56	10329.37	13884.30
57	10787.14	13836.44
58	10788.54	13840.19
59	10779.28	13883.26
60	10773.83	13902.72
61	10769.58	13914.22
62	10762.56	13931.54
63	10738.60	13932.58
64	10689.21	13924.14
65	10669.05	13931.44
66	10609.69	13917.32
67	10608.74	13922.00
68	10583.35	13916.42
69	10534.39	13903.32
70	10527.44	13900.99
71	10519.46	13898.35
72	10518.01	13897.40
73	10516.60	13896.40
74	10515.22	13895.35

1	2	3
75	10513.88	13894.25
76	10512.57	13893.11
77	10511.31	13891.92
78	10510.09	13890.69
79	10509.52	13890.07
80	10500.06	13901.77
81	10510.73	13906.39
82	10520.98	13910.63
83	10531.55	13913.95
84	10580.51	13927.04
85	10595.28	13930.60
86	10610.20	13933.40
87	10666.57	13942.19
88	10684.44	13945.64
89	10683.48	13949.99
90	10740.95	13952.01
91	10790.84	13953.76
92	10867.02	13956.43
93	10936.13	13958.85
94	10974.64	13960.20
95	10974.91	13960.21
96	10975.17	13960.22
97	10975.45	13960.23
98	10975.69	13960.24
99	10975.92	13960.25
100	10976.22	13960.25
101	10976.47	13960.26
102	10976.67	13960.27
103	10976.88	13960.27
104	10977.15	13960.28
105	10977.44	13960.29
106	10977.66	13960.29
107	10989.83	13956.81
108	10991.80	13956.25
109	11000.00	13955.08
110	11013.29	13953.18
111	11018.28	13952.47
112	11028.98	13948.69
113	11031.25	13956.08
114	11082.86	13942.21
115	10855.61	13951.32
116	10851.01	13951.00
117	10831.54	13949.37

1	2	3
118	10830.00	13949.19
119	10770.43	13943.92
120	10772.36	13934.10
121	10776.73	13921.06
122	10778.27	13918.50
123	10780.37	13916.37
124	10782.92	13914.81
125	10785.76	13913.90
126	10788.74	13913.68
127	10791.69	13914.18
128	10794.43	13915.36
129	10851.55	13946.35
130	10854.76	13948.07
131	10858.08	13949.57
132	10857.65	13950.17
133	10856.87	13950.89
134	10830.73	13829.15
135	10801.78	13844.99
136	10790.71	13893.92
137	10827.89	13916.31
138	10851.20	13930.13
139	10861.32	13934.72
140	10899.92	13935.08
141	10901.28	13936.54
142	10903.45	13938.85
143	10934.77	13942.28
144	10939.12	13942.76
145	10962.86	13942.81
146	10963.50	13920.46
147	10978.39	13920.47
148	10984.23	13920.54
149	10984.12	13929.33
150	11010.12	13933.25
151	11050.89	13907.15
152	11063.62	13929.48
153	11080.71	13926.68
154	9994.00	13736.33
155	10015.31	13744.27
156	10031.40	13744.77
157	10096.66	13758.00
158	10158.39	13773.65
159	10203.64	13784.90
160	10303.95	13813.14



1	2	3
Устанавливаемые красные линии территорий общего пользования		
161	11085.33	14123.18
162	11079.93	14104.48
163	11037.86	14130.54
164	11048.82	14156.52
165	11062.20	14183.64
166	11070.45	14189.46
167	10543.12	14078.94
168	10542.90	14079.10
169	10537.00	14087.50
170	10545.10	14093.00
171	10541.10	14095.58
172	10503.14	14120.04
173	10501.23	14116.49
174	10528.16	14070.34
175	11014.46	13798.42
176	11020.37	13797.44
177	11027.86	13832.85
178	11055.28	13812.78
179	11083.05	13792.12
180	11084.48	13798.54
181	11058.85	13817.61
182	11032.94	13836.57
183	11029.22	13847.63
184	11010.74	13862.47
185	11005.77	13866.44
186	10999.70	13879.96
187	10984.57	13898.17
188	10984.23	13920.54
189	10978.39	13920.47
190	10978.58	13895.98
191	10994.56	13876.75
192	11000.88	13862.71
193	11023.85	13844.21
194	10637.88	14387.20
195	10638.80	14371.78
196	10653.00	14363.95
197	10644.80	14379.36
198	10646.96	14386.97
199	10645.88	14387.34
200	10653.00	14428.03
201	10657.05	14453.25

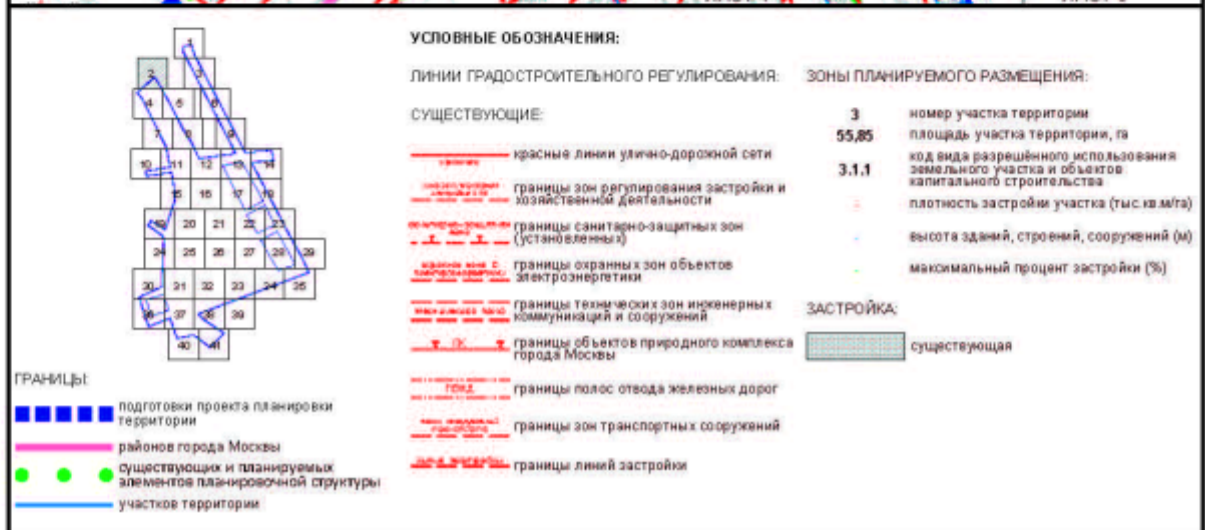
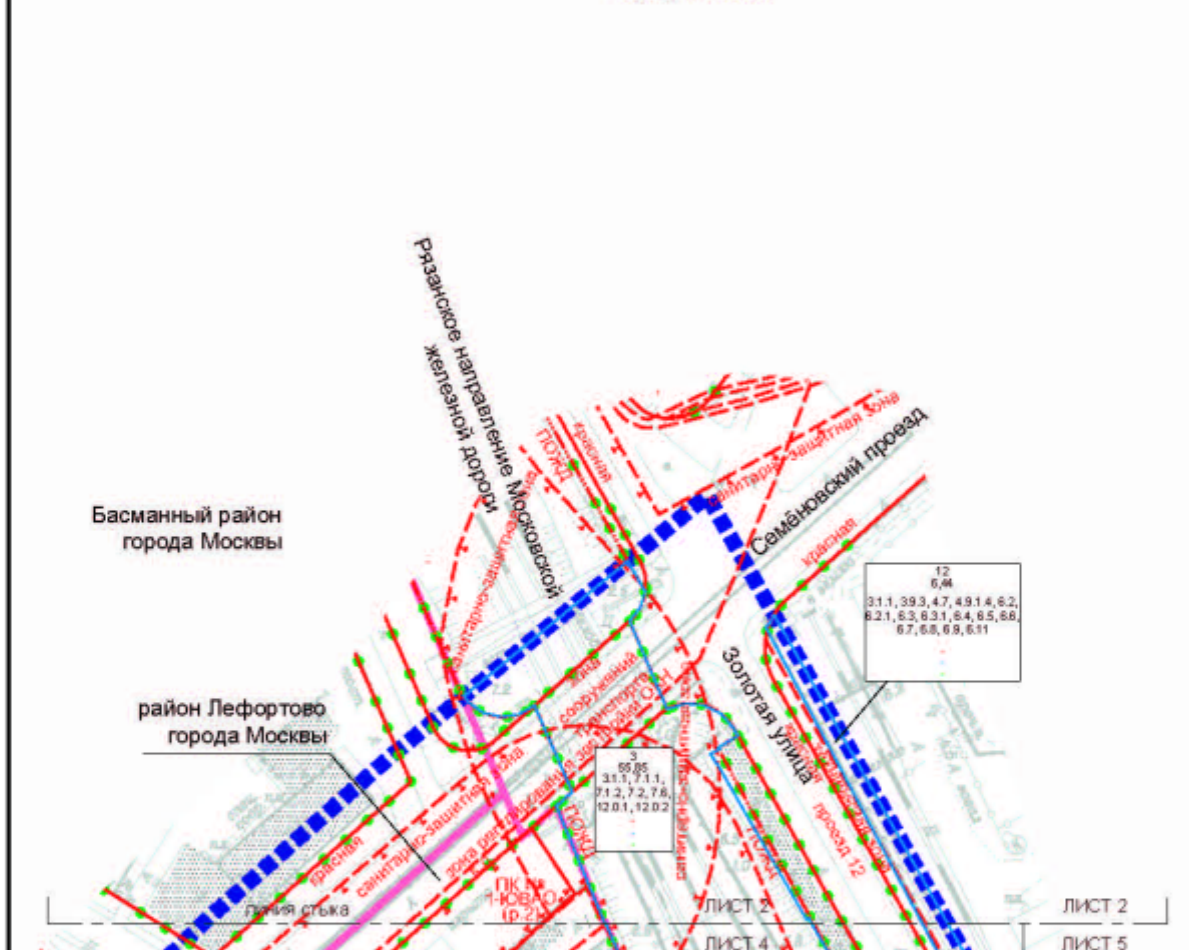
202	10659.64	14480.85
203	10663.33	14504.43
204	10665.84	14516.93
205	10657.09	14521.35
206	10642.75	14436.15
207	10644.03	14422.64





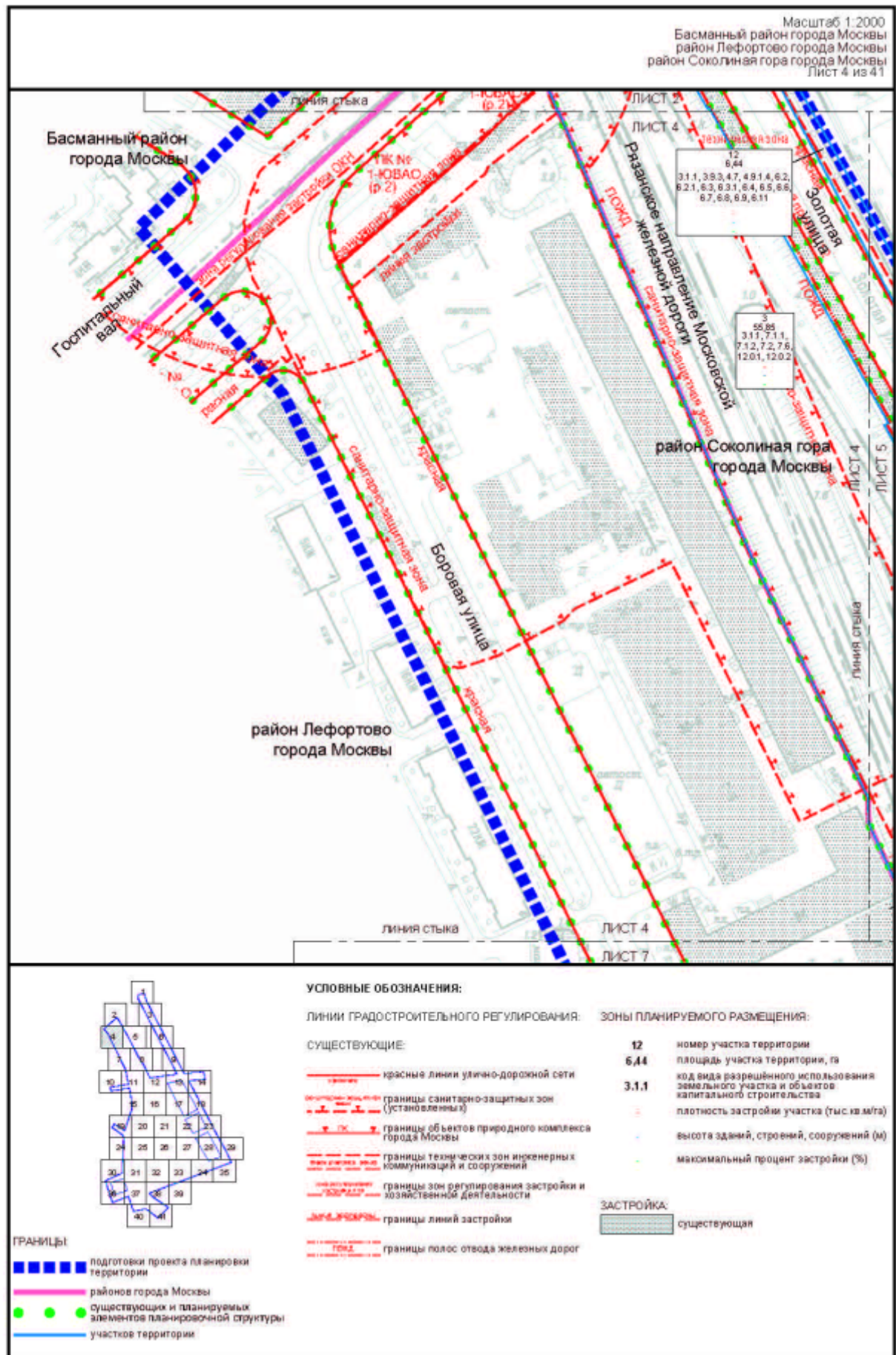
Масштаб 1:2000  
 Басманный район города Москвы  
 район Лефортово города Москвы  
 район Соколиная гора города Москвы  
 Лист 2 из 41

район Соколиная гора  
 города Москвы




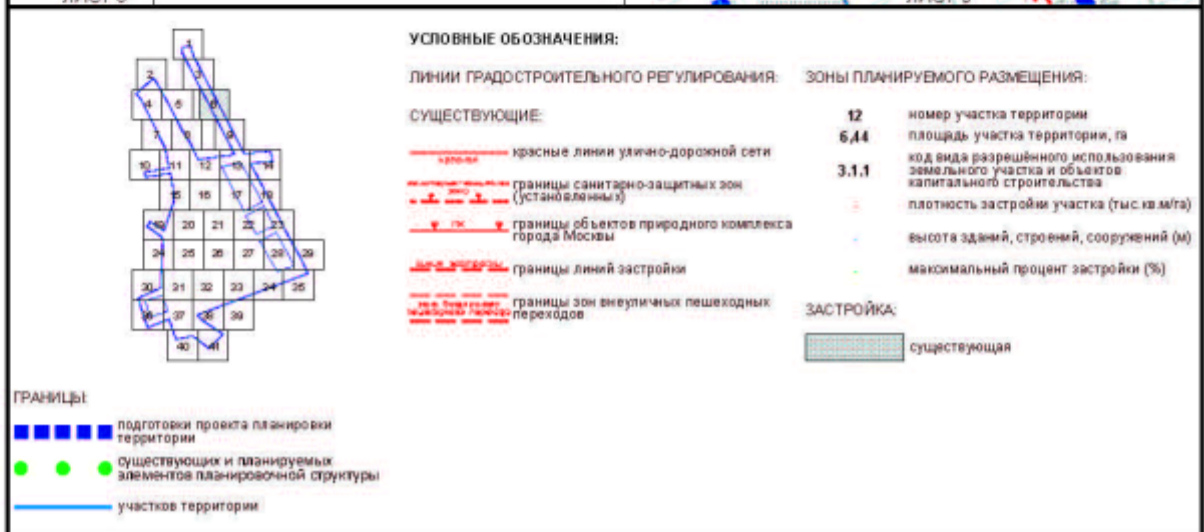


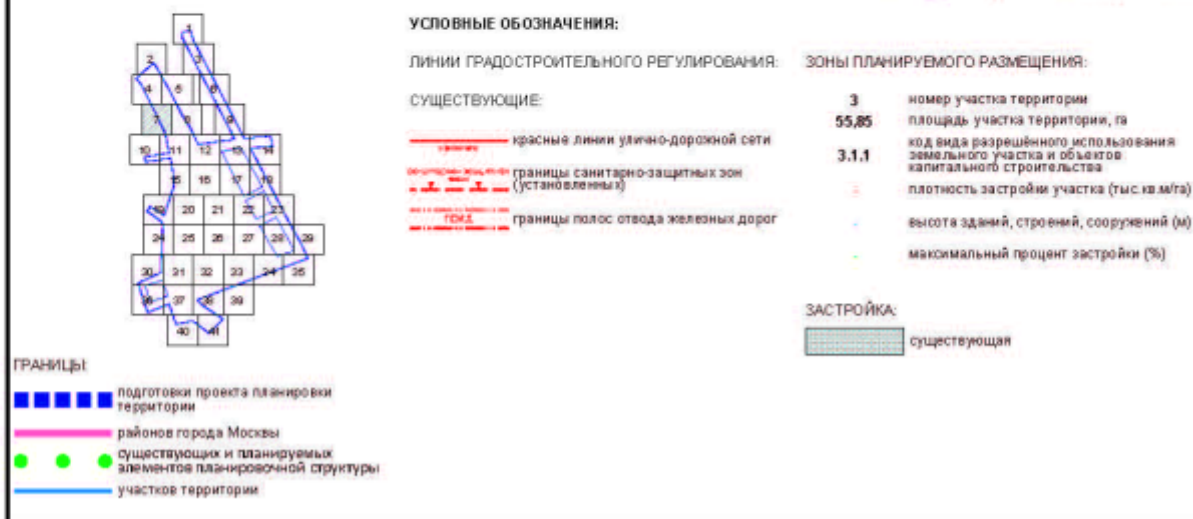




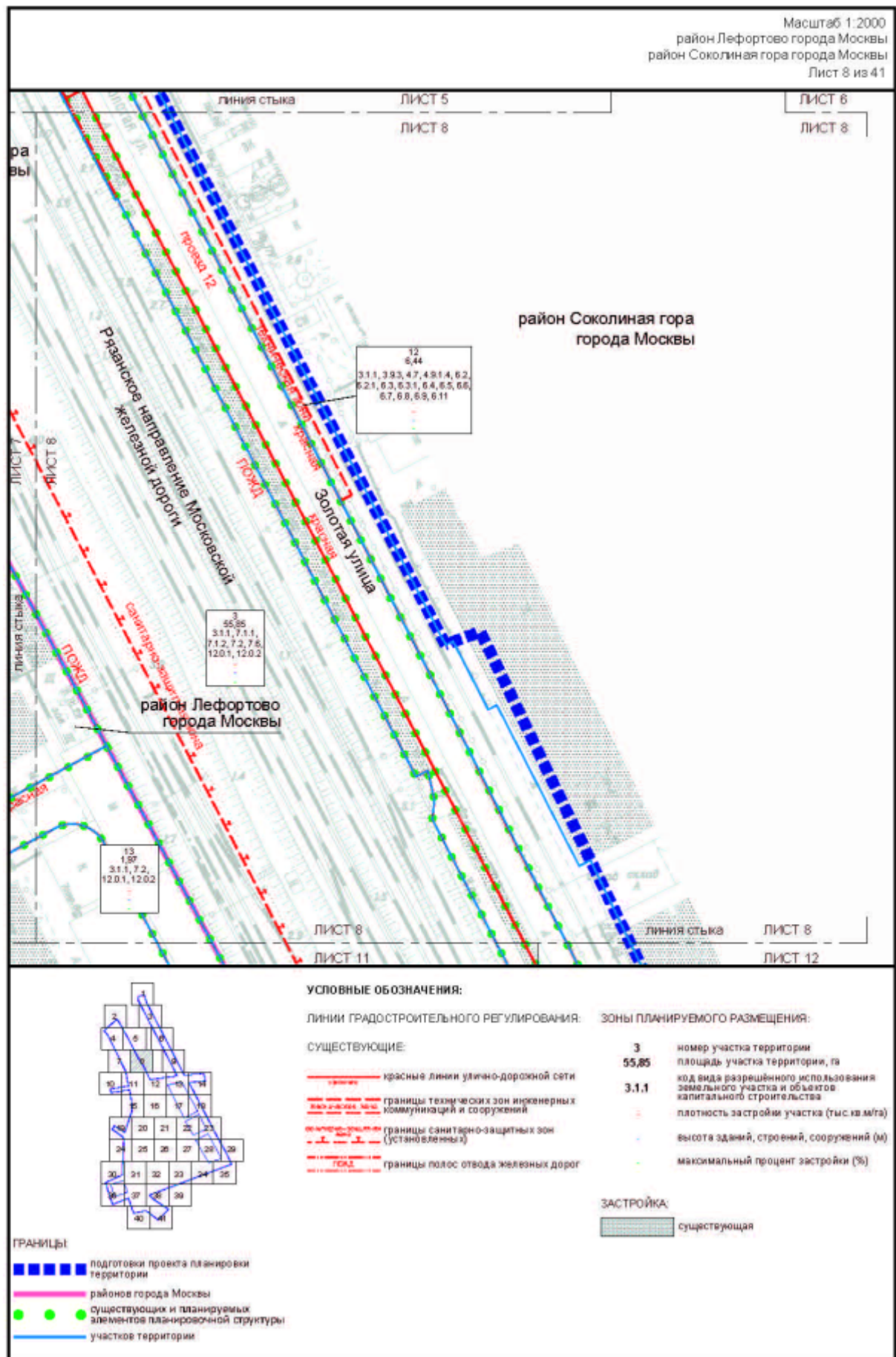


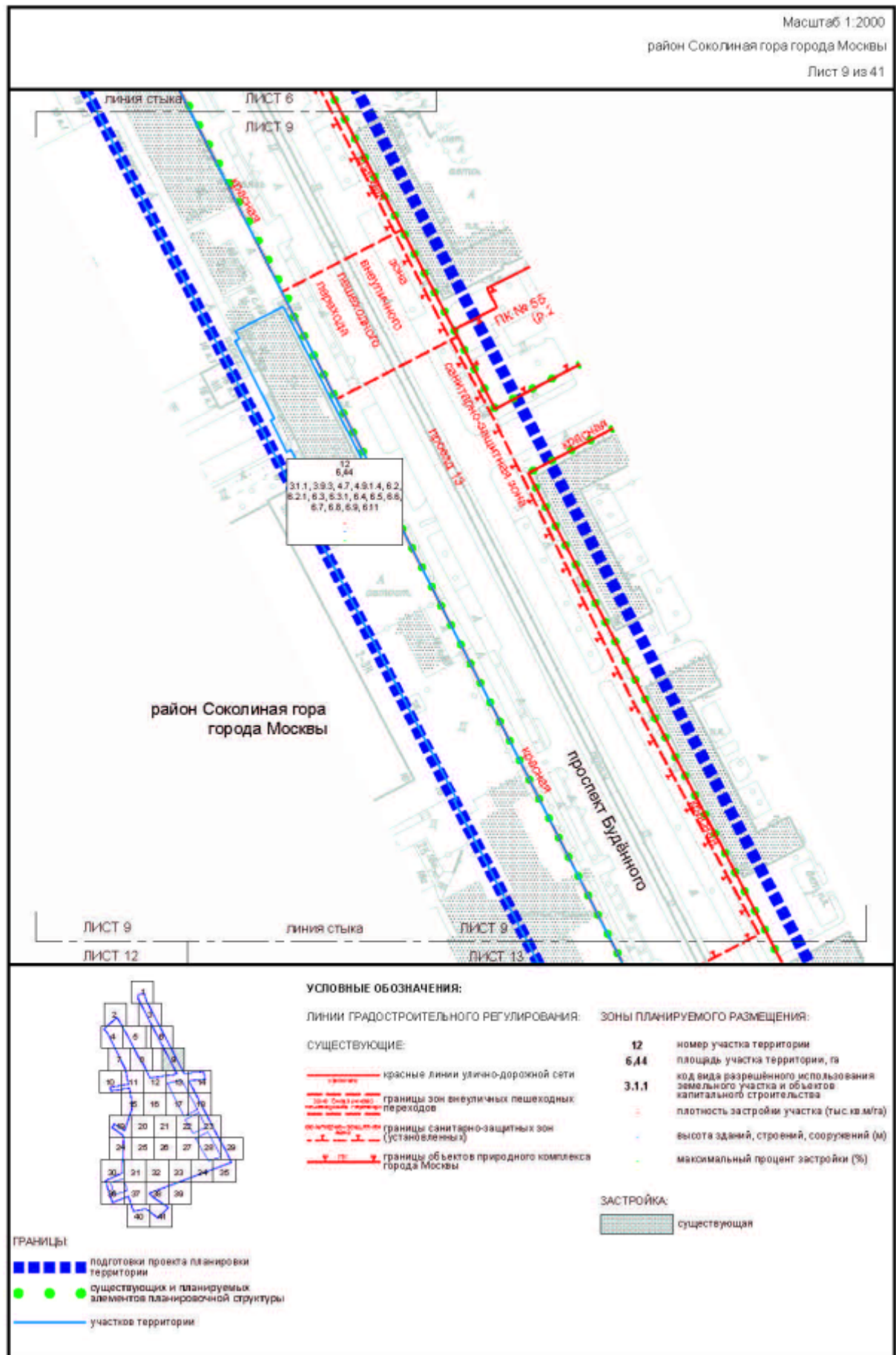


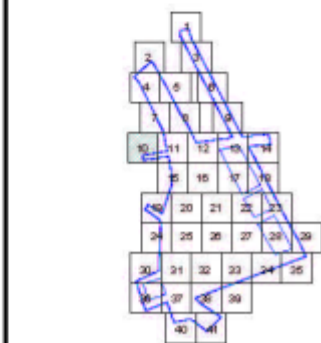










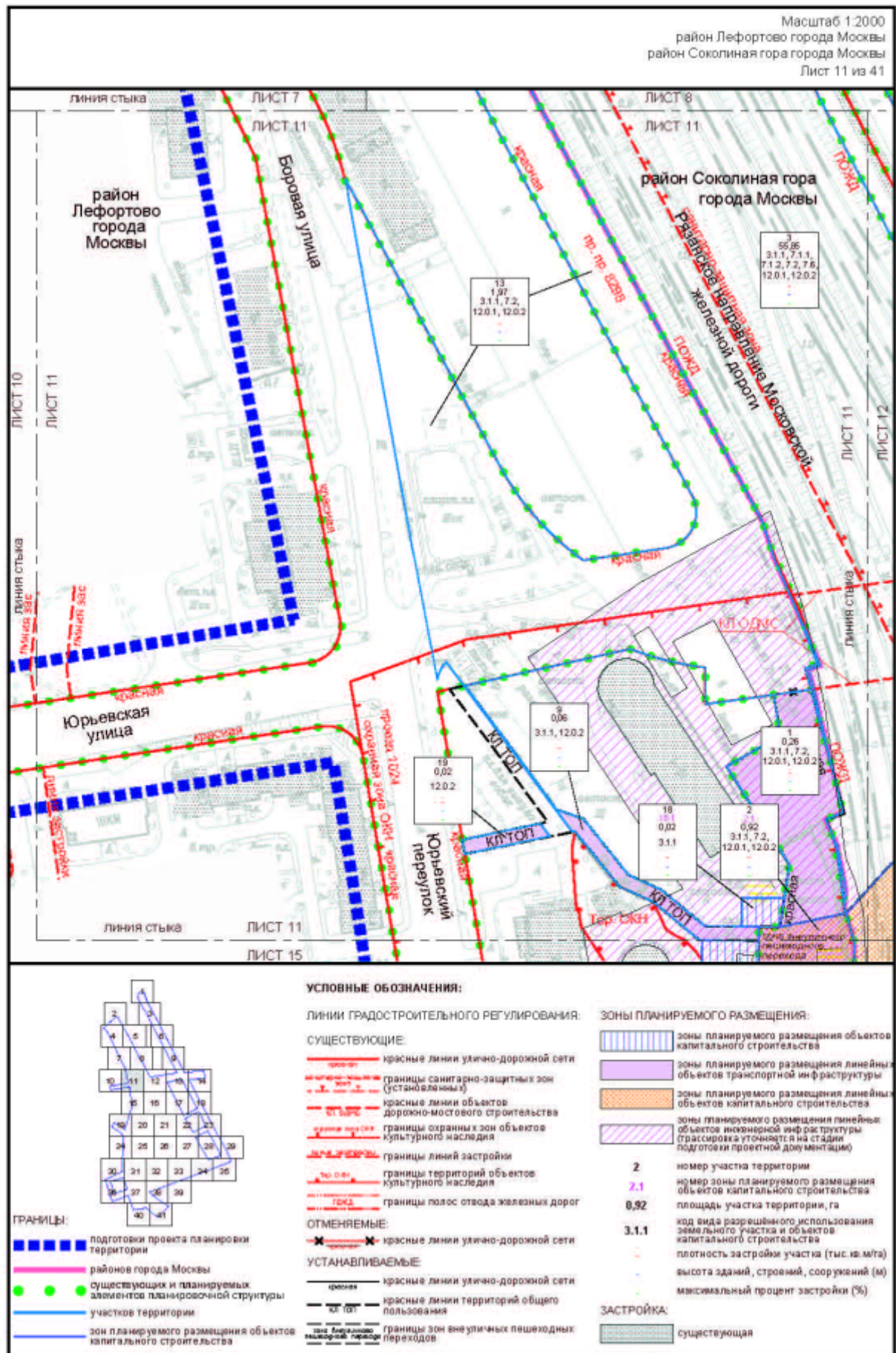


 существующая

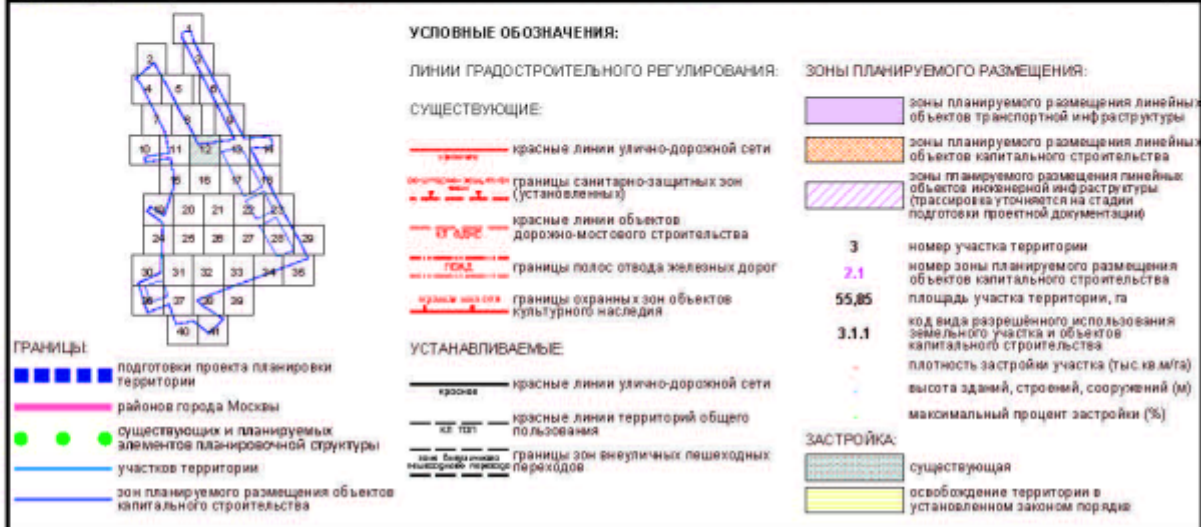
■ ■ ■ ■ ■ подготовки проекта планировки территории

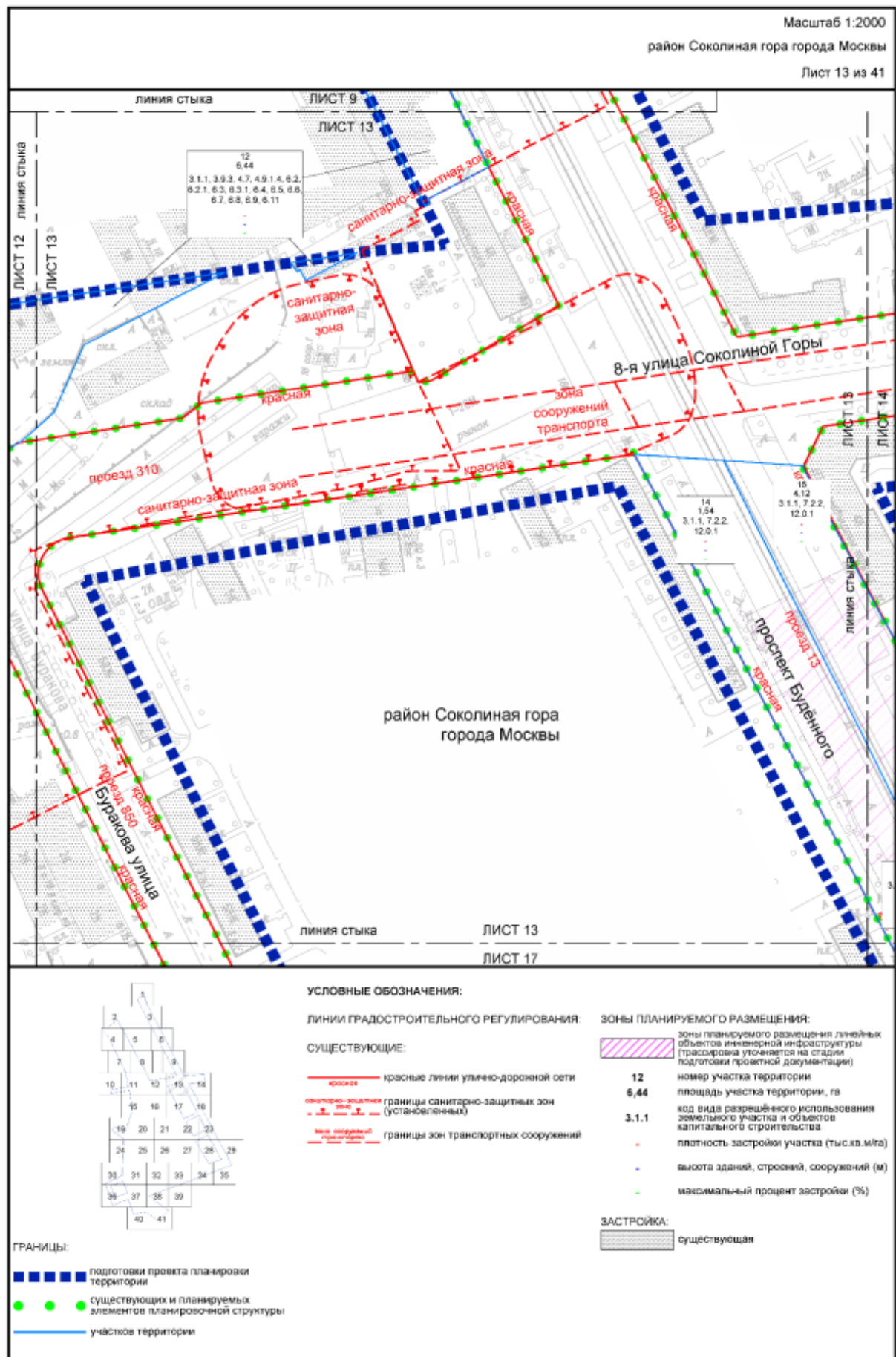
● ● ● существующих и планируемых элементов планировочной структуры








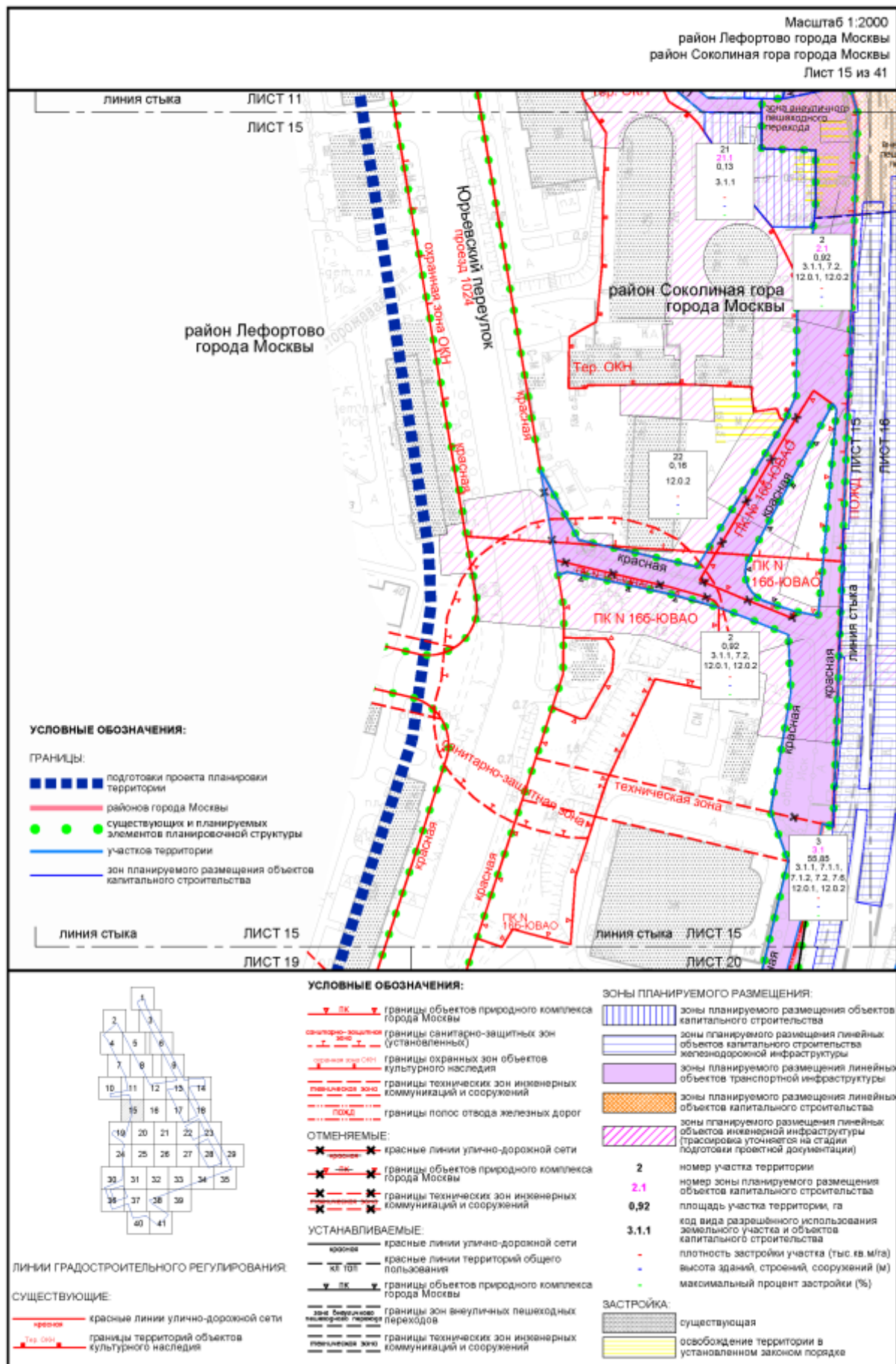


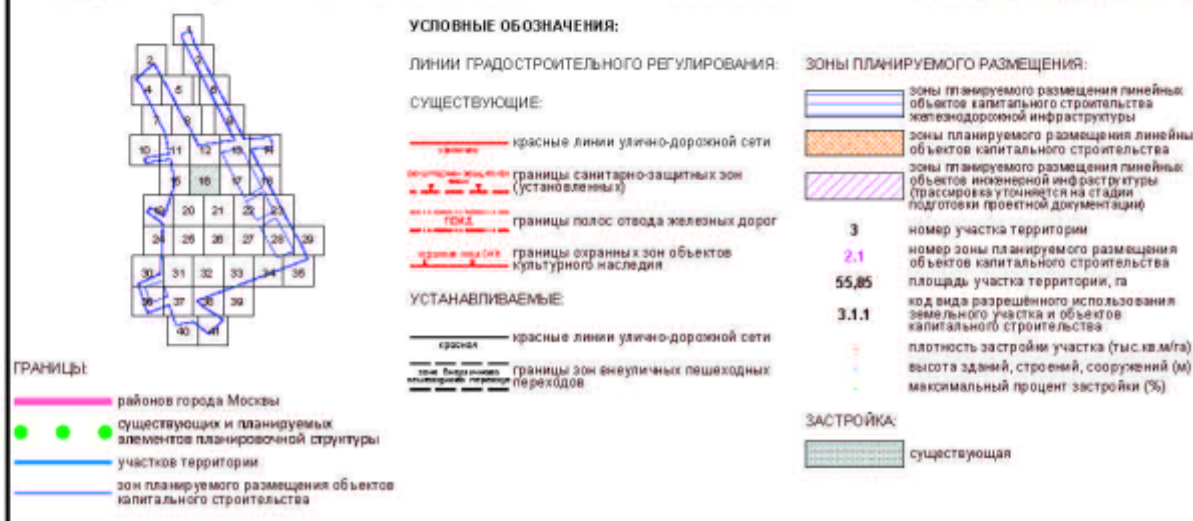




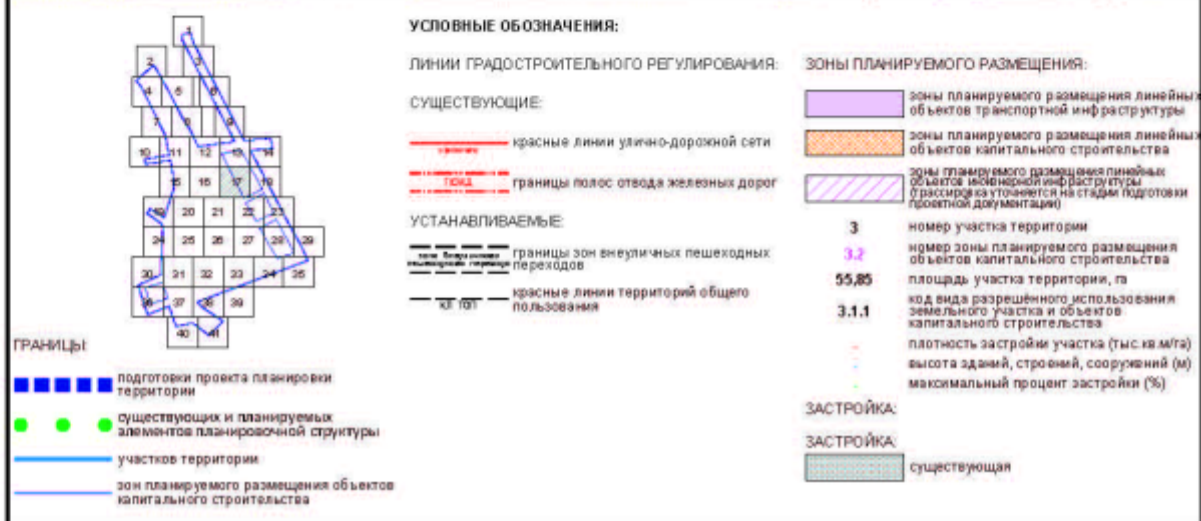




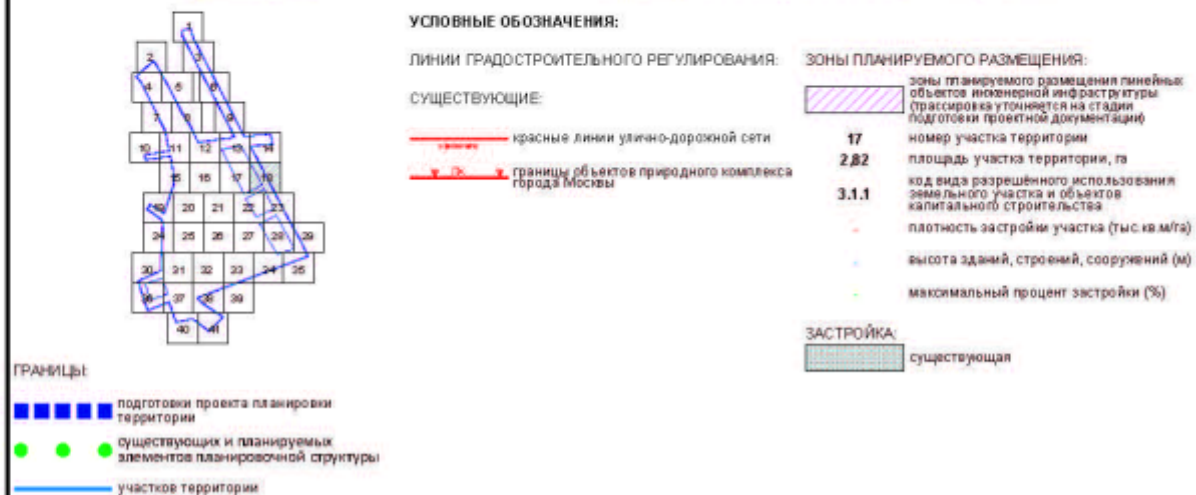


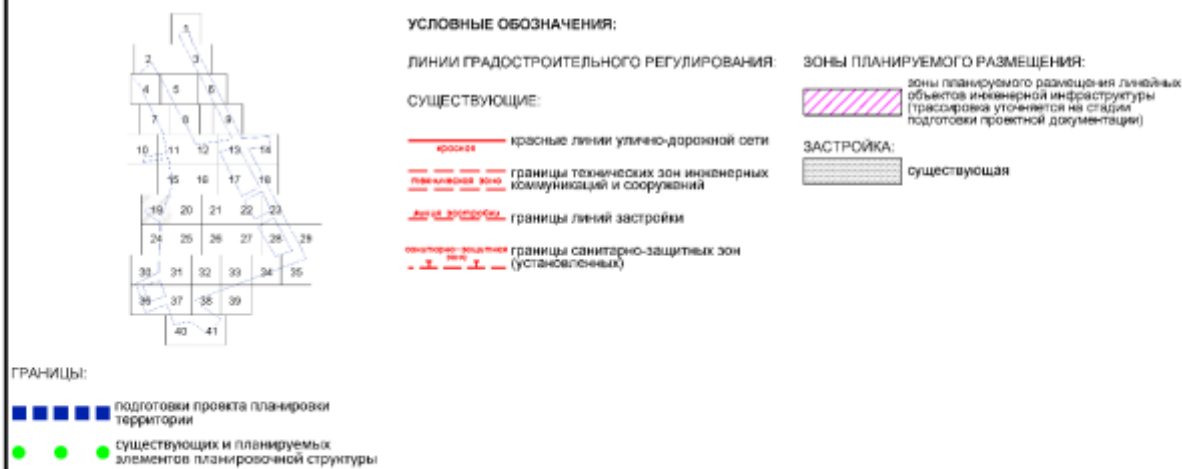




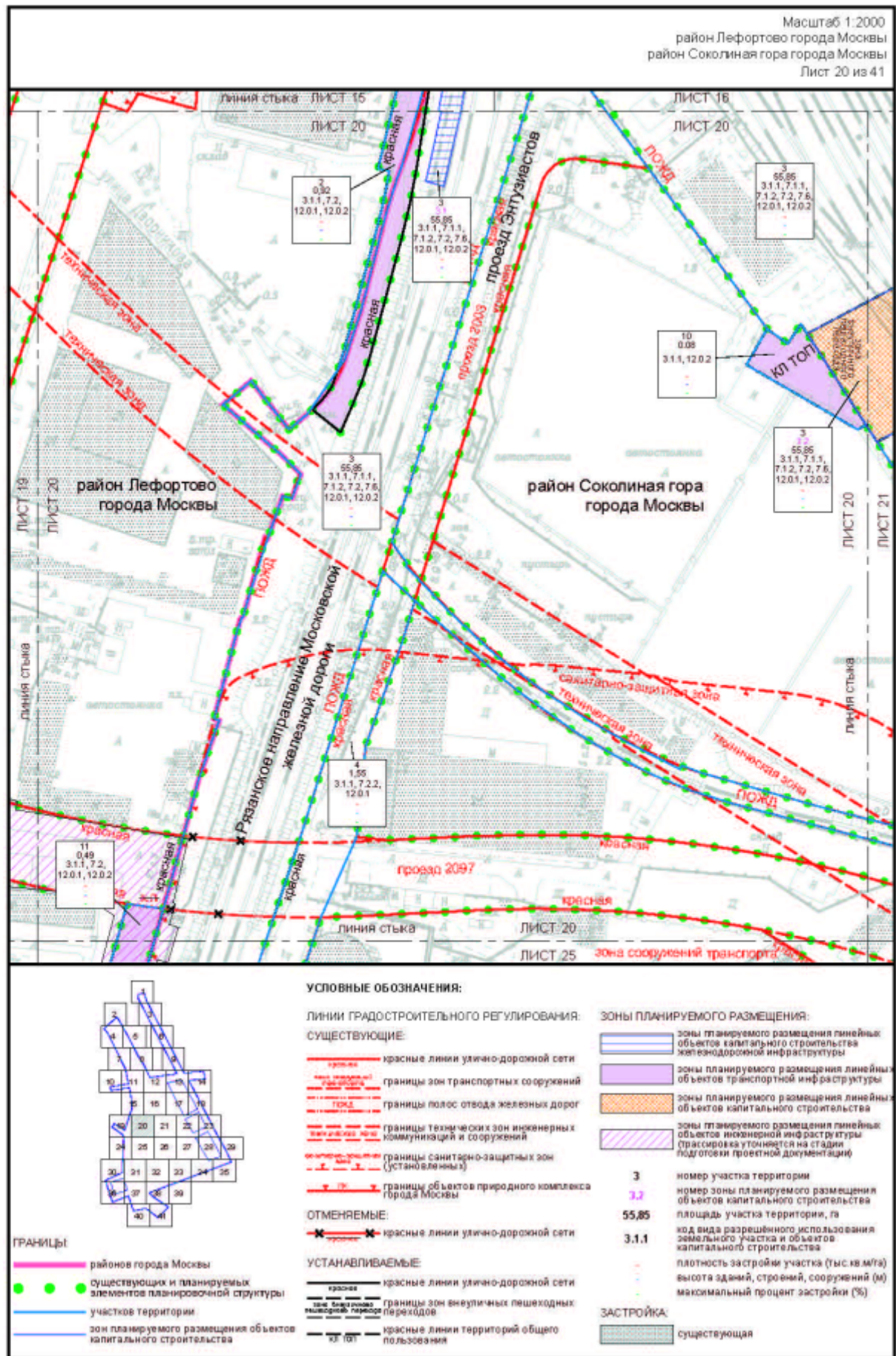




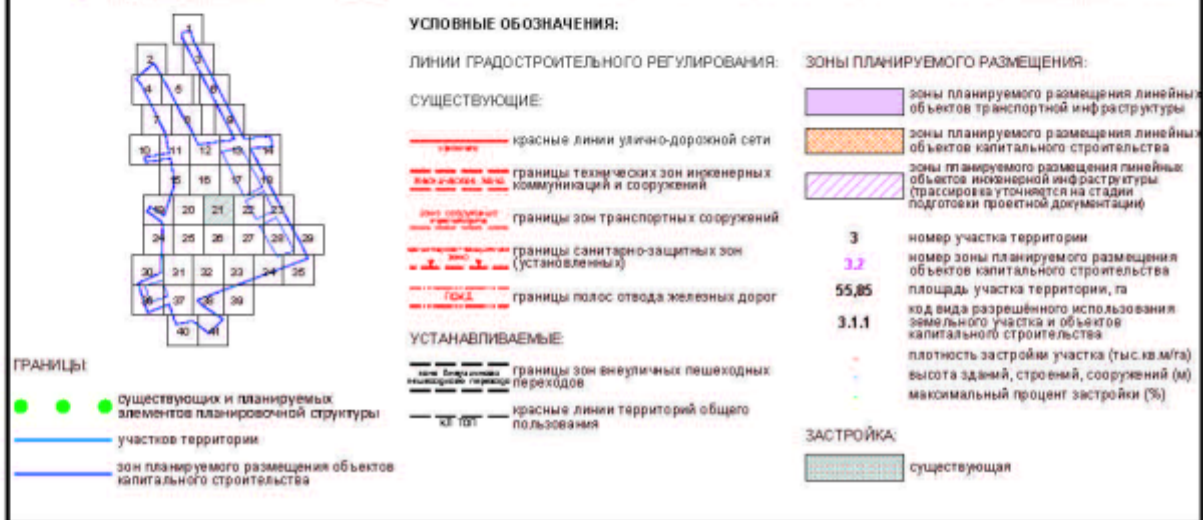


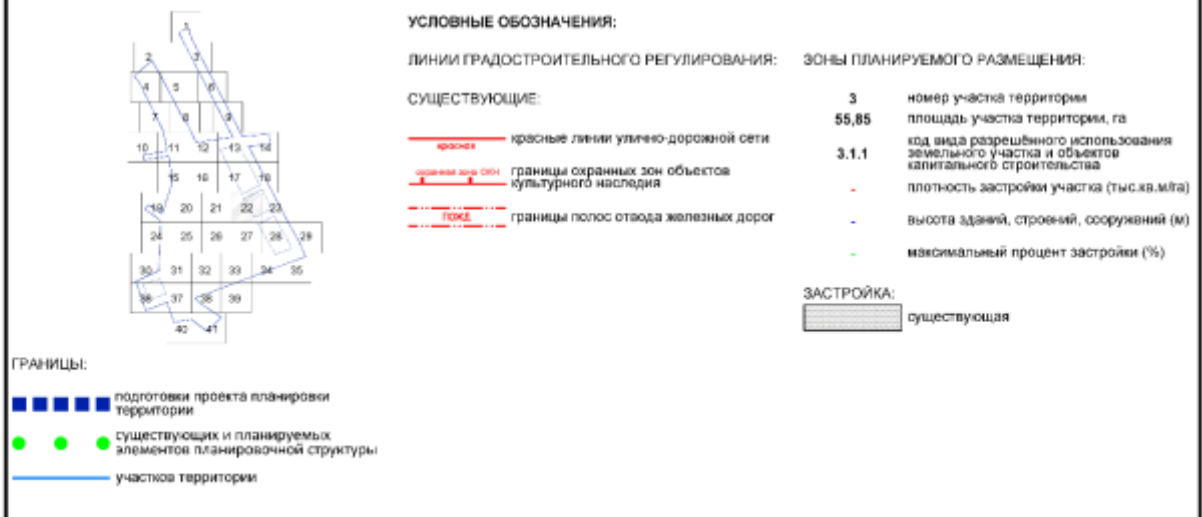




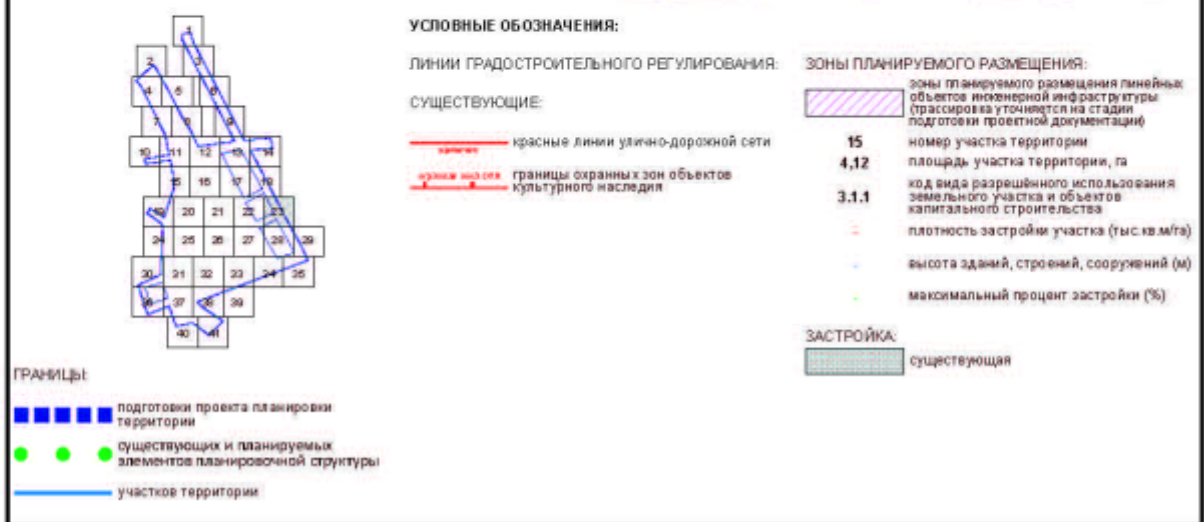




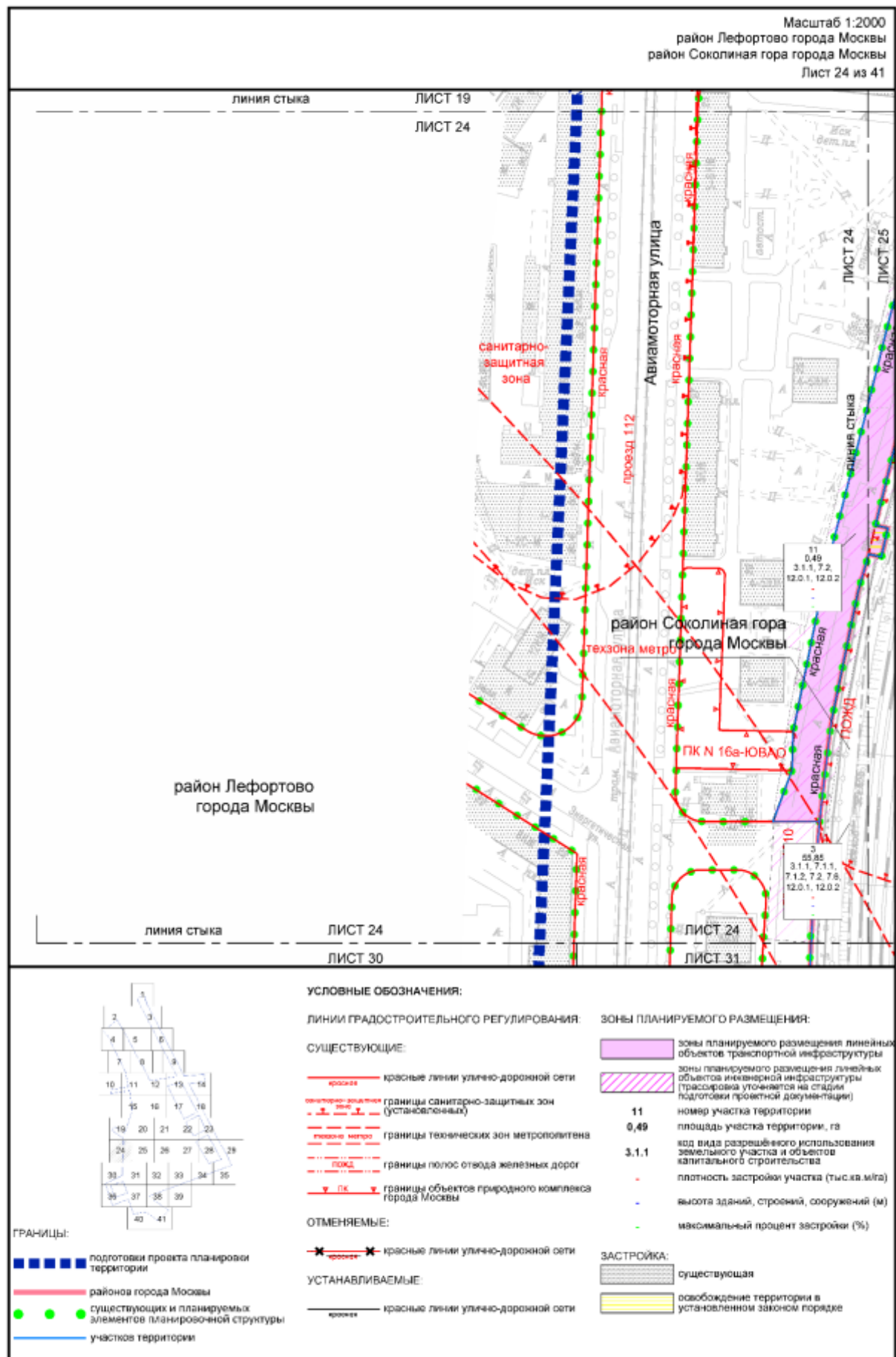


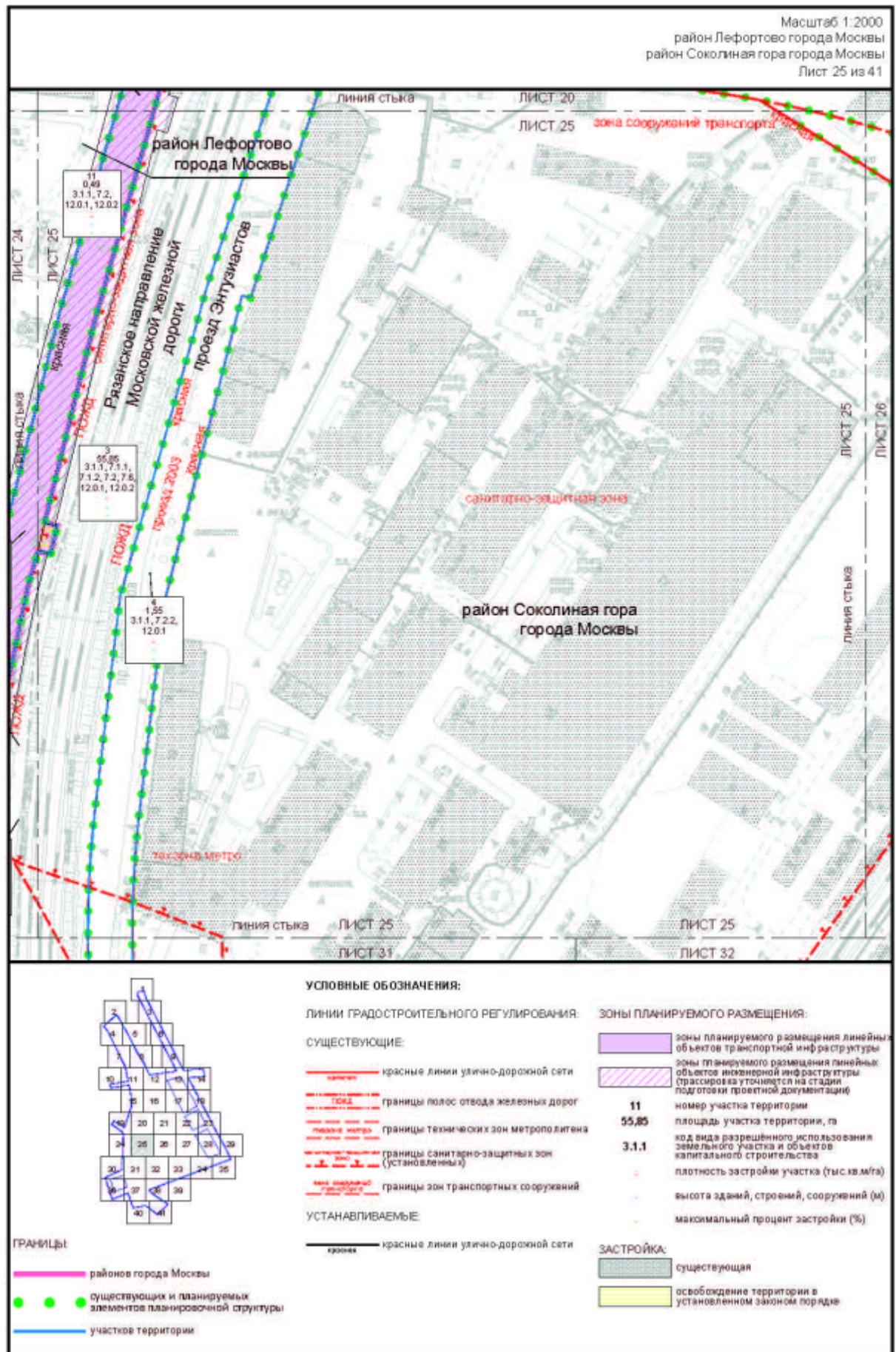




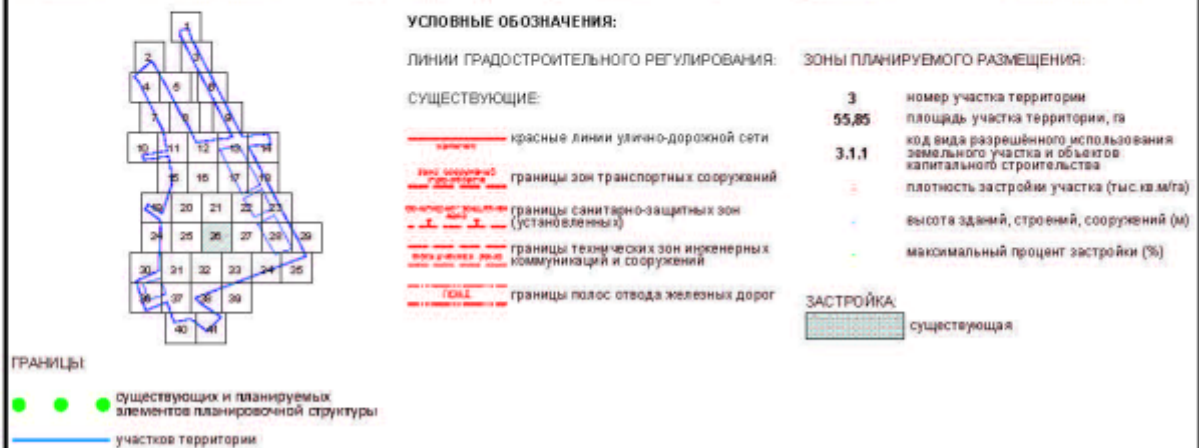




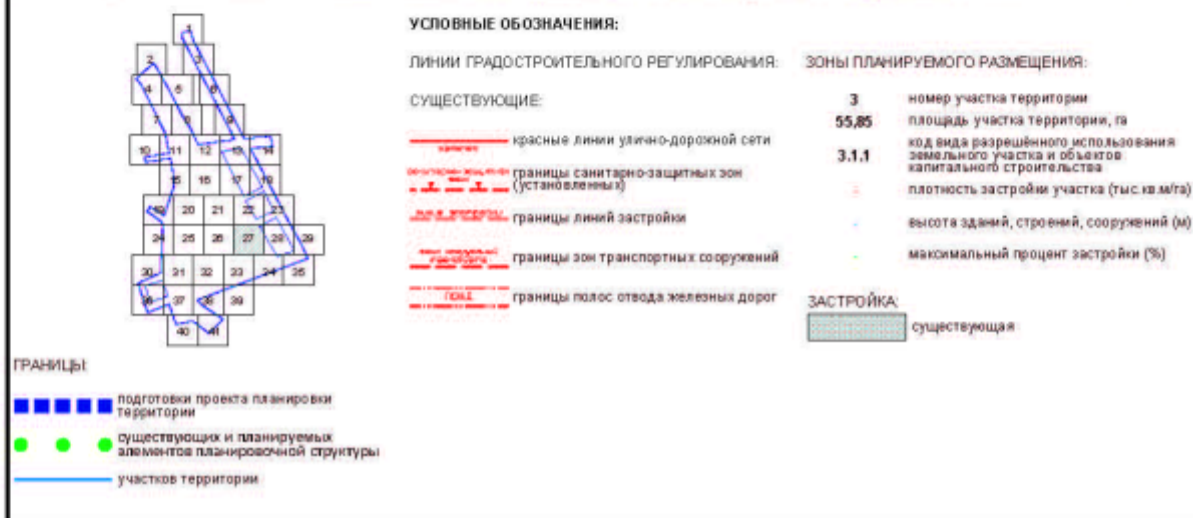


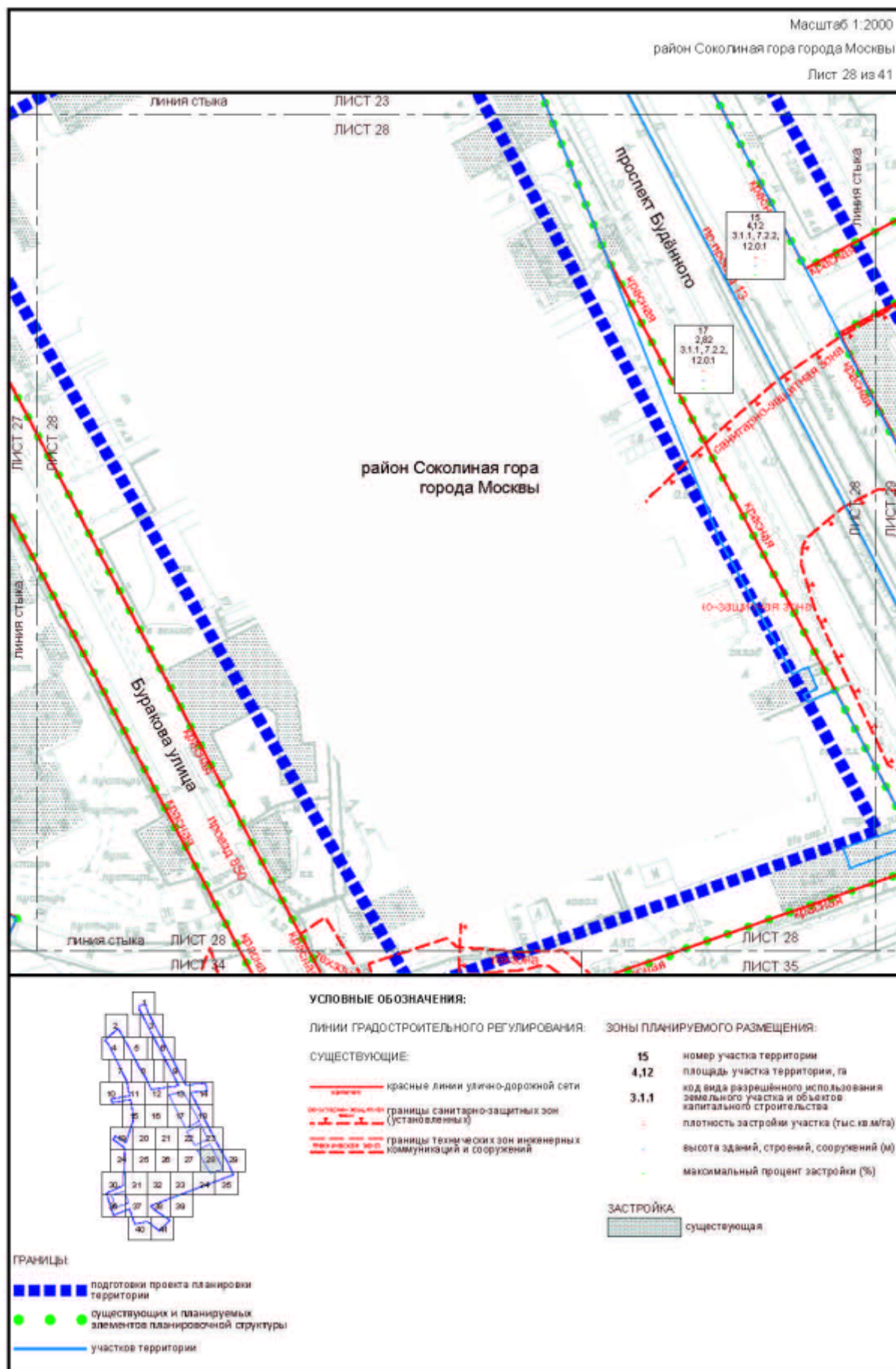






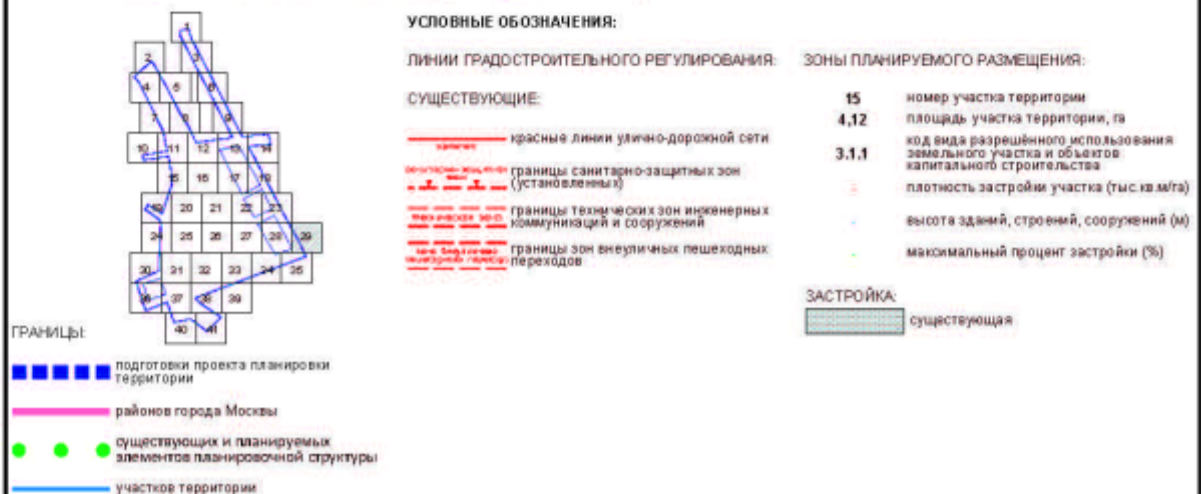
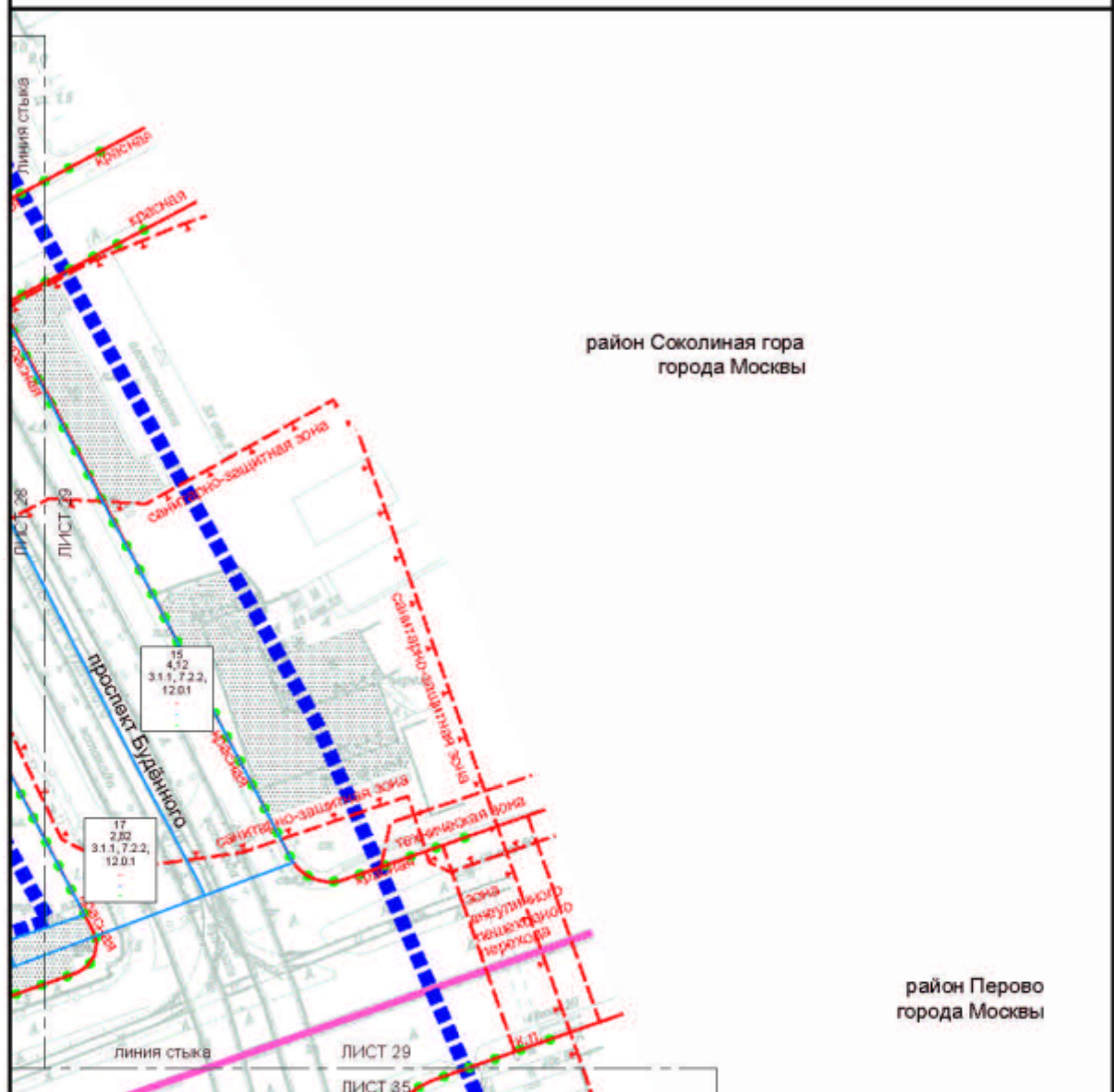




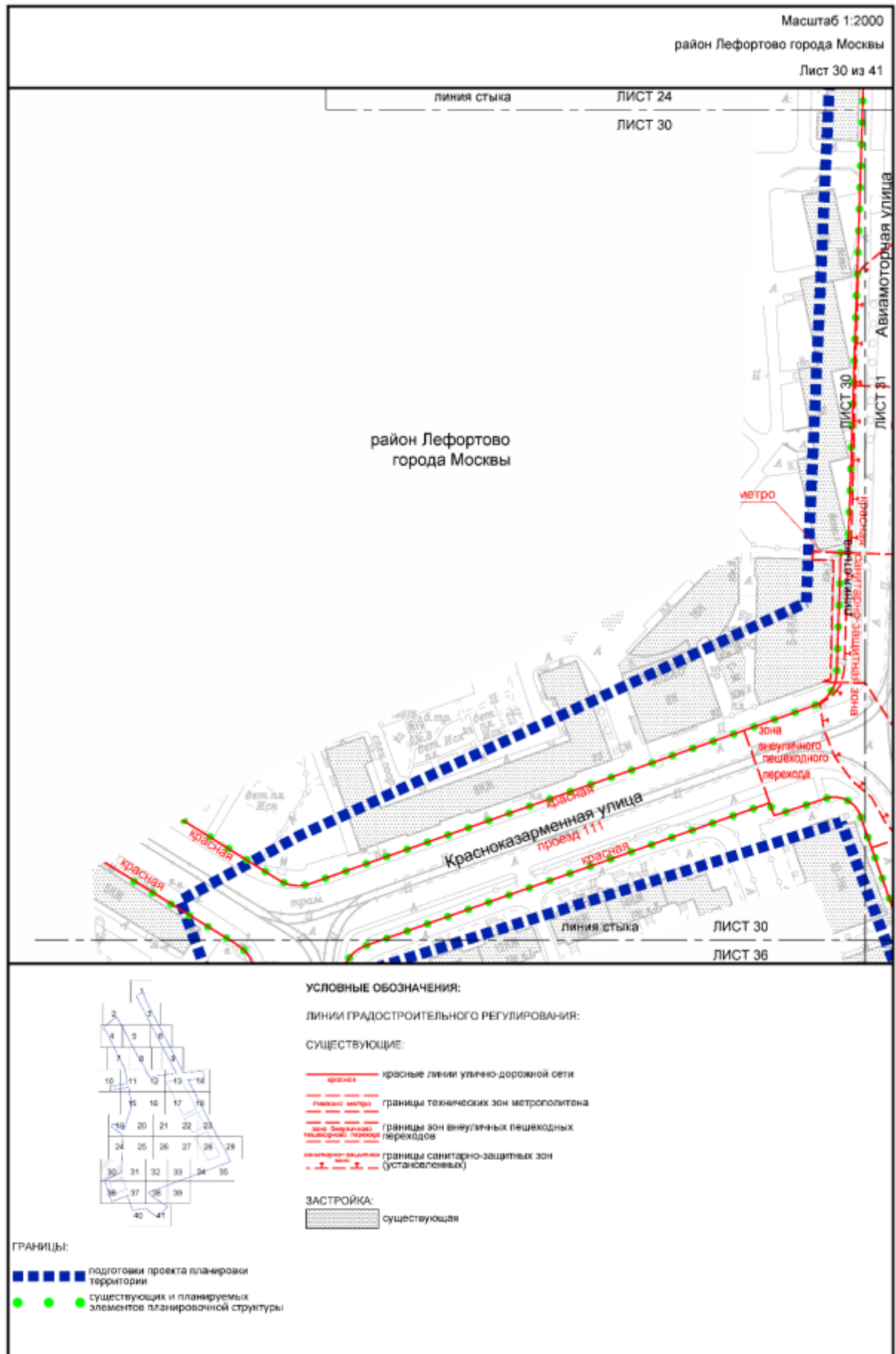


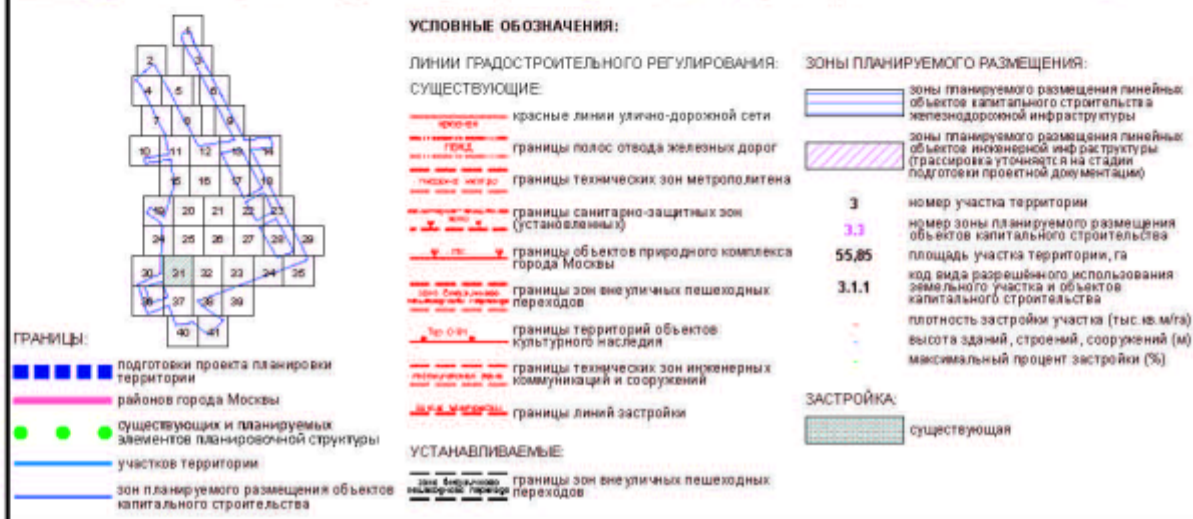


Масштаб 1:2000  
район Перово города Москвы  
район Соколиная гора города Москвы  
Лист 29 из 41

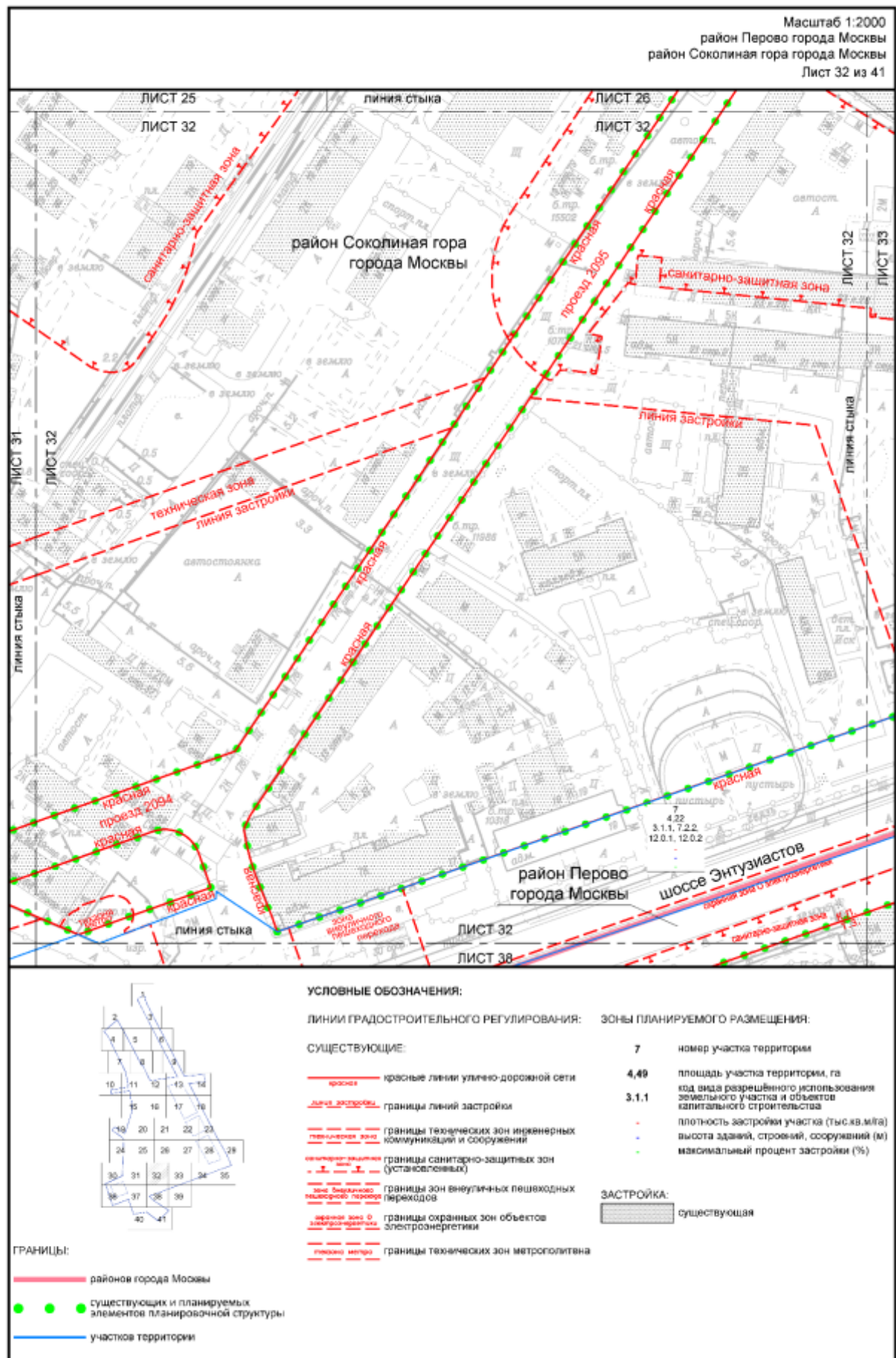




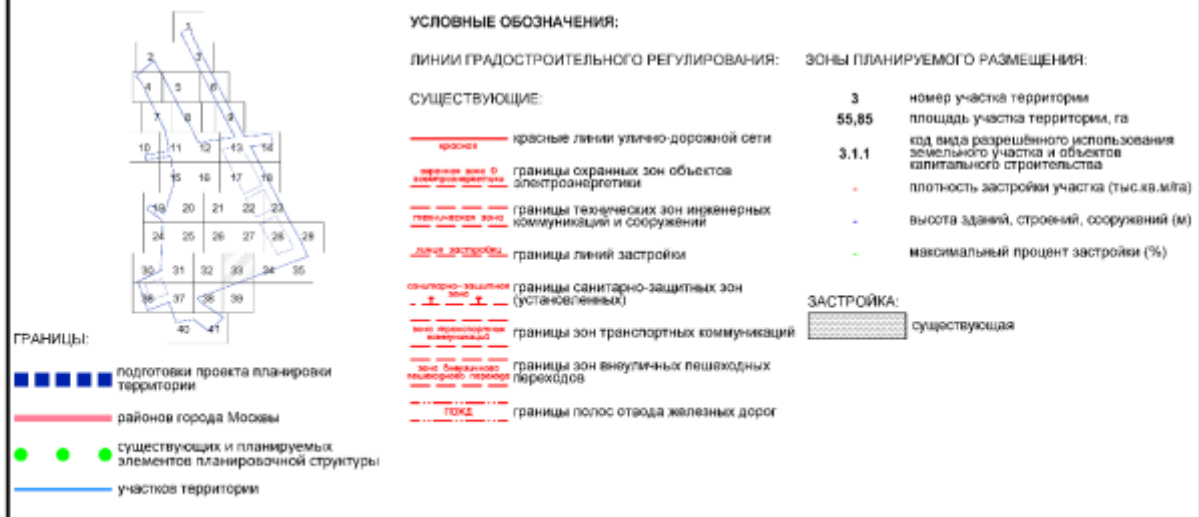


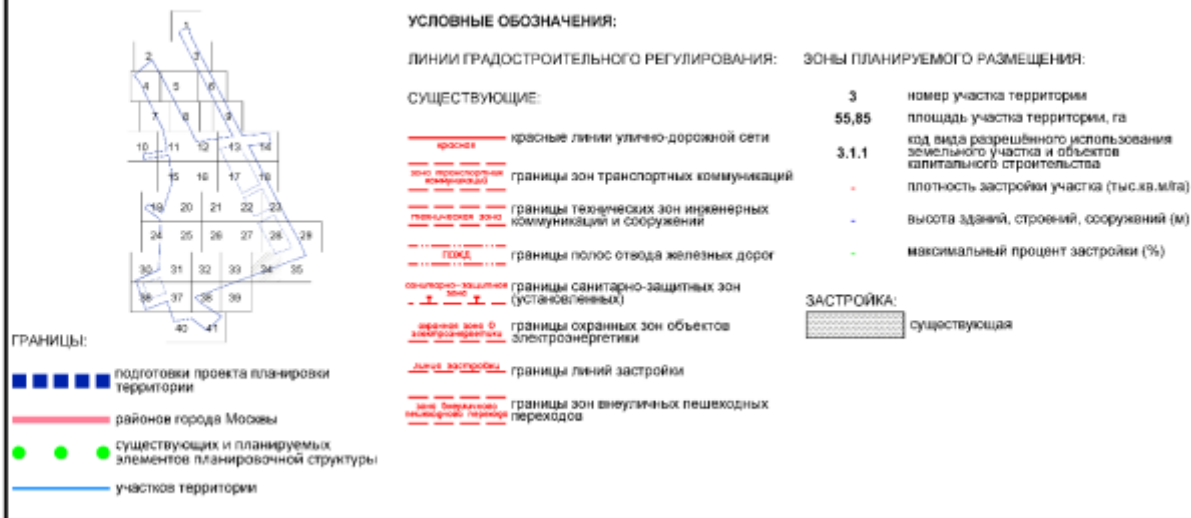




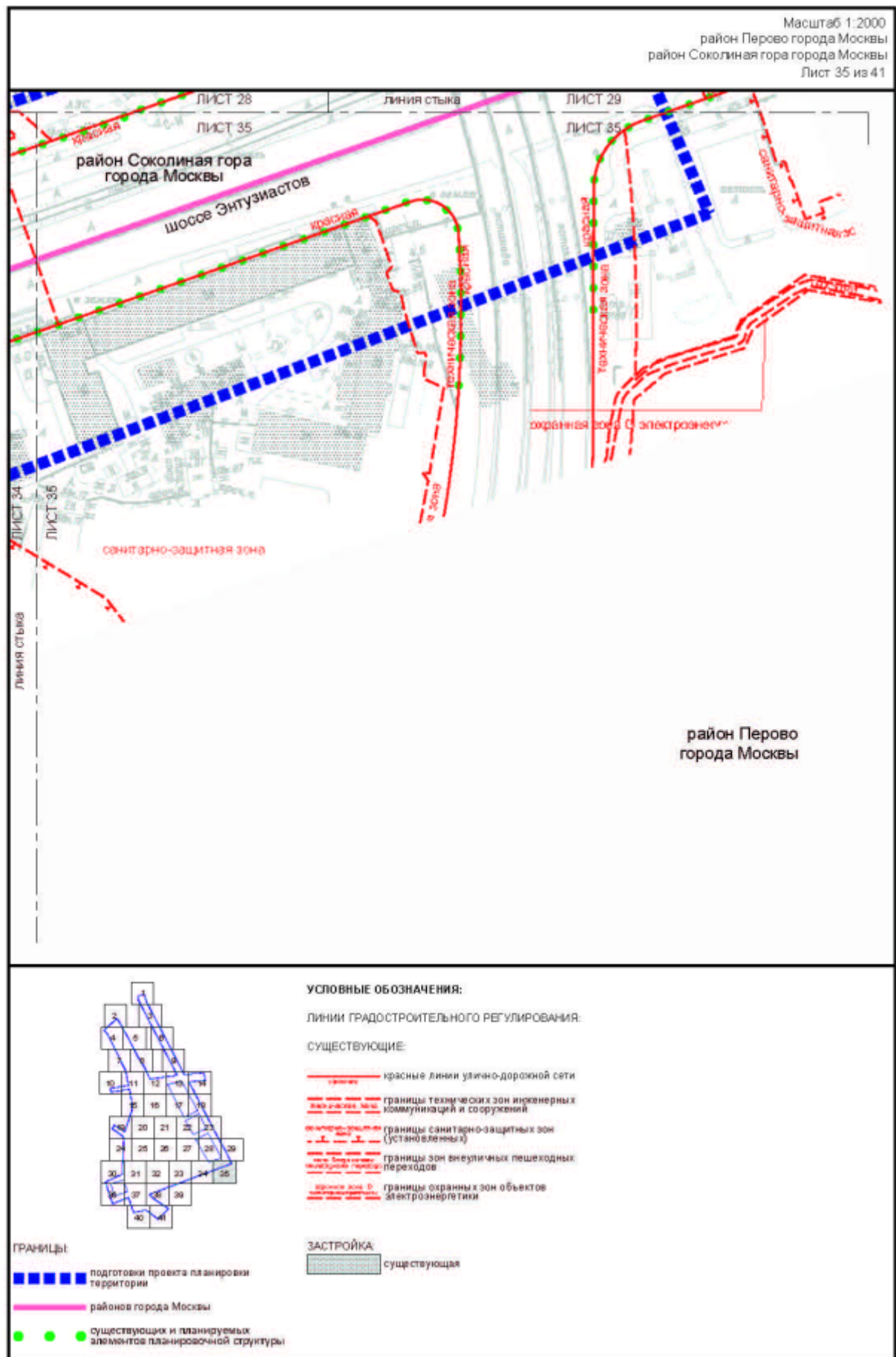




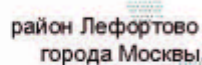












■ ■ ■ ■ ■ подготовки проекта планировки территории

● ● ● существующих и планируемых элементов планировочной структуры

ЛИНИИ ГРАДОСТРОИТЕЛЬНОГО РЕГУЛИРОВАНИЯ:

СУЩЕСТВУЮЩИЕ:

 красные линии улично-дорожной сети

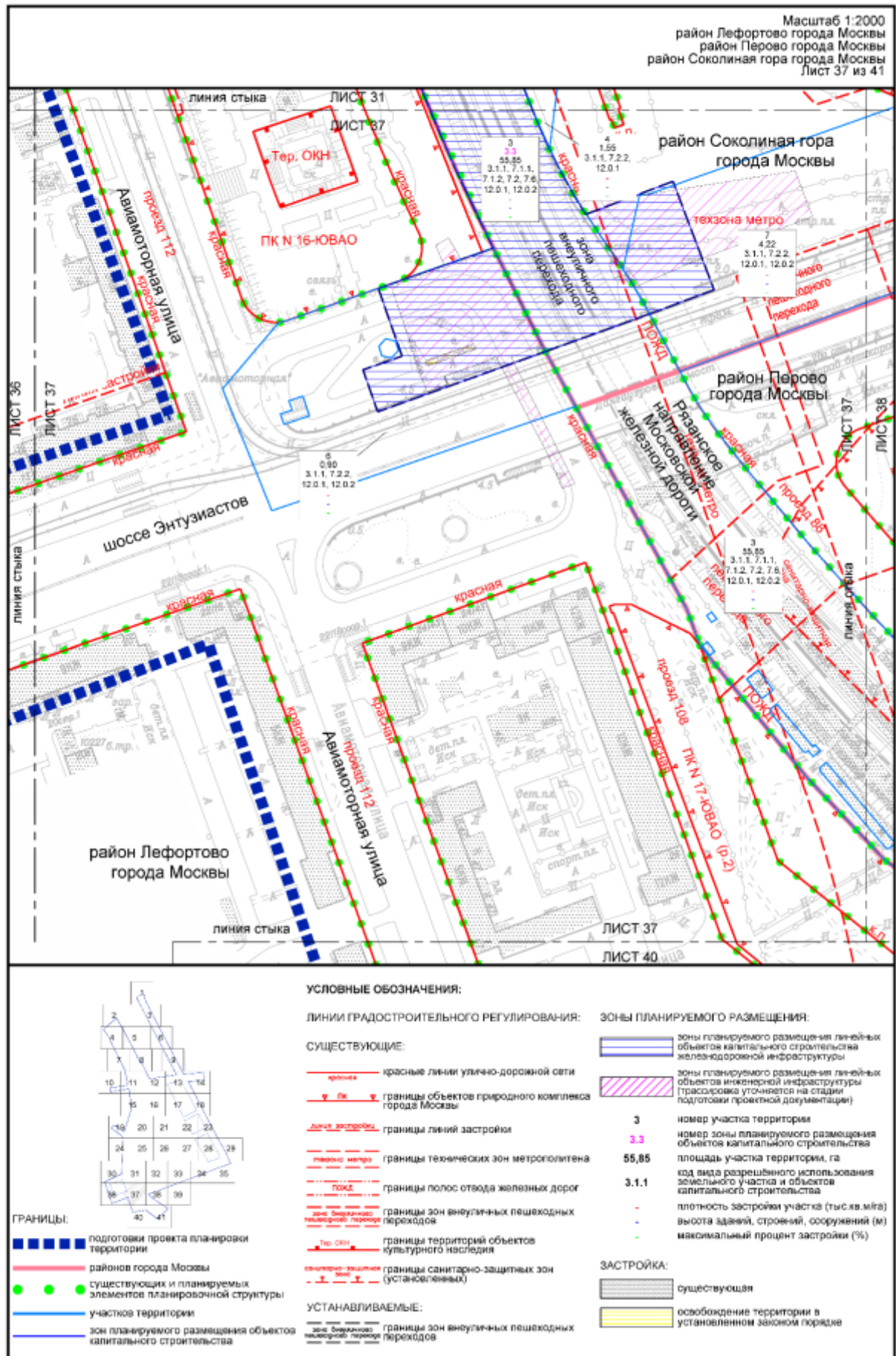
**границы линий застройки**

границы зон внеуличных пешеходных

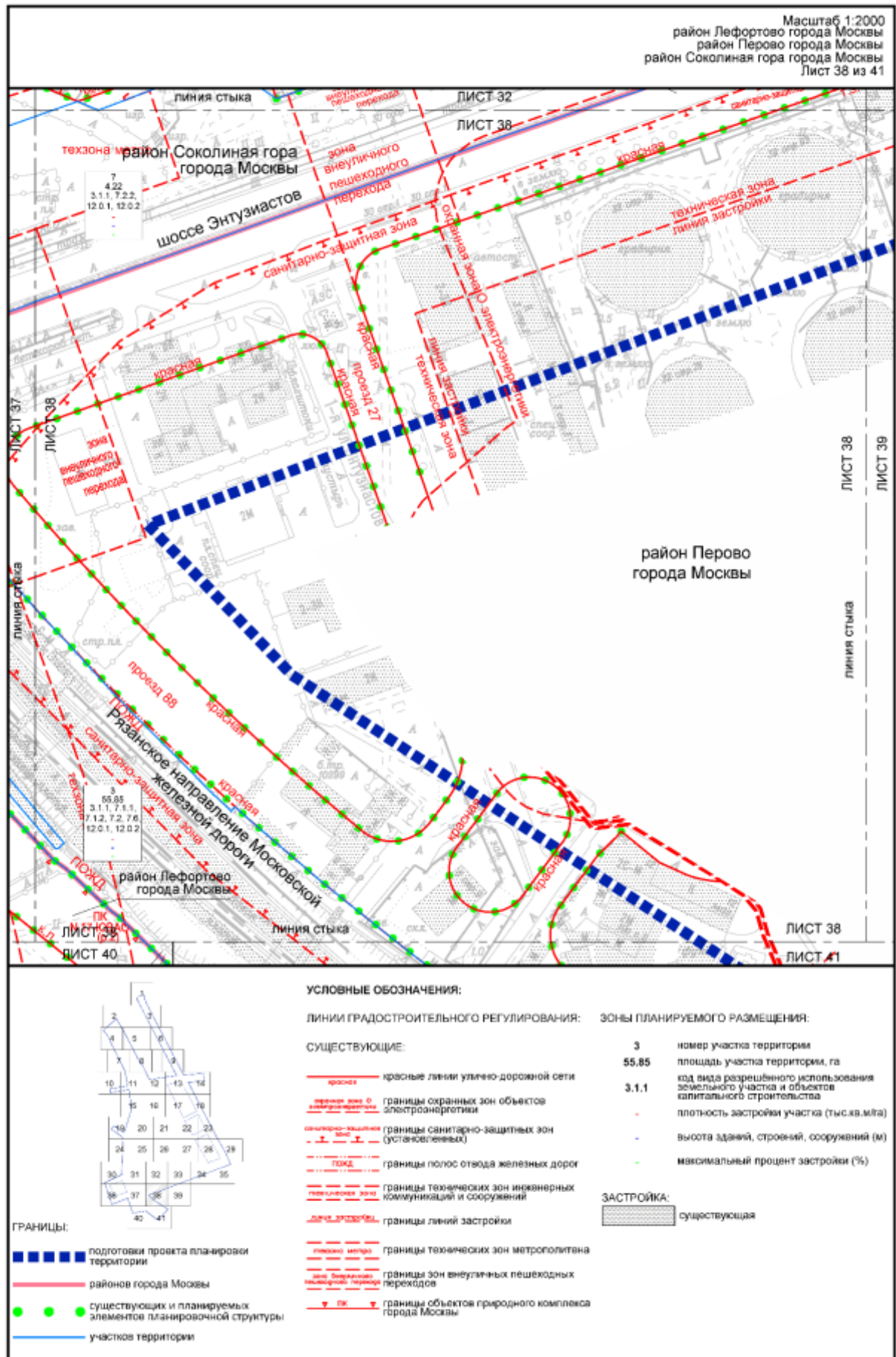
границы охранных зон пунктов государственной геодезической, нивелирной и гравиметрической сети

## ЗАСТРОЙКА

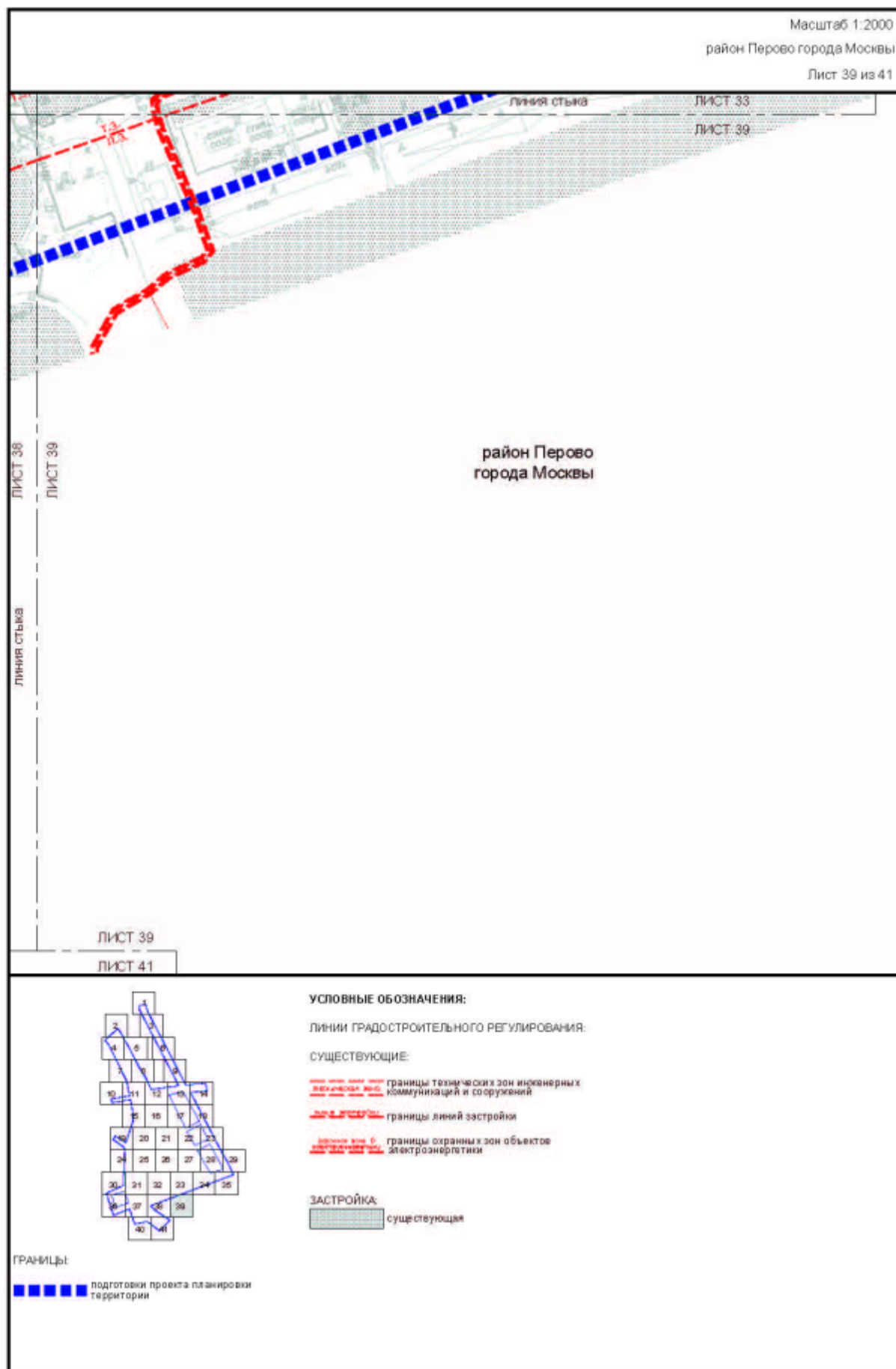
☐ существующая

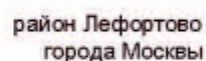






















-      подготовки проекта планировки территории  
 районов города Москвы  
   существующих и планируемых элементов планировочной структуры  
 участков территории

ЛИНИИ ГРАДОСТРОИТЕЛЬНОГО РЕГУЛИРОВАНИЯ:

СУЩЕСТВУЮЩИЕ:

- |  |  |
|--|--|
| красные линии                                  | красные линии улично-дорожной сети                           |
| ГР   | границы объектов природного комплекса города Москвы          |
| линии зон метрополитена                        | границы технических зон метрополитена                        |
| ГОД  | границы полос отвода железных дорог                          |
| линии зон инженерных коммуникаций и сооружений | границы технических зон инженерных коммуникаций и сооружений |

ЗОНЫ ПЛАНИРУЕМОГО РАЗМЕЩЕНИЯ:

- |       |  |
|-------|--|
| 3     | номер участка территории   |
| 55,85 | площадь участка территории, га   |
| 3.1.1 | код вида разрешенного использования земельного участка и объектов капитального строительства |
| 3     | плотность застройки участка (тыс. кв.м/га)   |
| -     | высота зданий, строений, сооружений (м)  |
| -     | максимальный процент застройки (%)   |

## ЗАСТРОЙКА

- существующая





## **2. Проект межевания территории**

### **2.1. Пояснительная записка**

В составе проекта планировки территории подготовлен проект межевания территории, определено местоположение границ земельных участков, территорий общего пользования, участков существующих и планируемых объектов, установлены ограничения и обременения по использованию земельных участков.

Территория в границах подготовки проекта межевания ограничена:

- с севера – Семёновским проездом;
- с юга – шоссе Энтузиастов;
- с востока – проспектом Будённого;
- с запада – Авиамоторной улицей, Боровой улицей.

Площадь территории подготовки проекта межевания территории составляет 87,11 га.

Характеристики сохраняемых, изменяемых и образуемых земельных участков представлены в таблице «Характеристика земельных участков территории» и на чертеже «План межевания территории» настоящего приложения.

Проектом межевания территории определены границы участков территорий общего пользования, нежилых зданий и сооружений, иных территорий (№ участка на чертеже «План межевания территории»).

Доступ на территорию участка нежилых зданий и сооружений № 3 осуществляется с участков территории общего пользования - проектируемой улично-дорожной сети (участки № 1, 2, 13), участков территории общего пользования - существующей улично-дорожной сети и существующих внутриквартальных проходов (проездов).

Доступ на территорию участка нежилых зданий и сооружений № 5 осуществляется с участка территории общего пользования - существующей улично-дорожной сети и существующих внутриквартальных проходов (проездов).

Доступ на территорию участка нежилых зданий и сооружений № 12 осуществляется с образуемого участка территории общего пользования - (участок № 8), участков территории общего пользования - существующей улично-дорожной сети и существующих внутриквартальных проходов (проездов).

Доступ на территорию участка нежилых зданий и сооружений № 16 осуществляется с образуемого участка территории общего пользования - (участок № 20), существующих внутриквартальных проходов (проездов).



Доступ на территорию участка нежилых зданий и сооружений № 29 осуществляется с образуемого участка территории общего пользования (участок № 9), участка территории общего пользования - существующей улично-дорожной сети (участок № 13) и существующих внутриквартальных проходов (проездов).

Для реализации мероприятий проекта планировки территории на чертеже «План межевания территории» и в таблице «Характеристика земельных участков территории» проектом межевания территории предусматривается изъятие земельных участков в установленном законом порядке.



**2.2. Таблица «Характеристика земельных участков территории»**  
к чертежу «План межевания территории»

Назначение территории	№ участка на чертеже	Коды видов разрешенного использования земельных участков и объектов капитального строительства <sup>2</sup>	Площадь земельного участка, га	Способы образования земельного участка	Вид ограничения, обременения на земельном участке, площадь, га	Примечание
1	2	3	4	5	6	7
Территории участков нежилых зданий и сооружений	3	3.1.1, 7.1.1, 7.1.2, 7.2, 7.6, 12.0.1, 12.0.2	55,8497	-	Предлагаемый к установлению сервитут – 2,4040; зона внеуличного пешеходного перехода - 4,3939; техническая зона инженерных коммуникаций и сооружений - 0,4411; техническая зона метрополитена – 1,6360; санитарно-защитная зона - 14,9793; охранный зона объектов электроэнергетики - 0,1740; охранный зона объектов культурного наследия - 0,0024; зона регулирования застройки и хозяйственной деятельности - 0,0928; зона транспортных сооружений - 0,1080; в красных линиях улично-дорожной сети - 0,1201	-
	5	3.1.1, 4.2, 4.3, 7.2.2, 7.6	1,2603	-	Зона внеуличного пешеходного перехода - 0,0720; техническая зона инженерных коммуникаций и сооружений - 0,0717; техническая зона метрополитена - 0,7191; санитарно-защитная зона – 1,2603; в красных линиях улично-дорожной сети - 0,2713	-

1	2	3	4	5	6	7
	12	3.1.1, 3.9.3, 4.7, 4.9.1.4, 6.2, 6.2.1, 6.3, 6.3.1, 6.4, 6.5, 6.6, 6.7, 6.8, 6.9, 6.11	6,4370	Раздел	Техническая зона инженерных коммуникаций и сооружений - 0,2410; санитарно-защитная зона - 6,4370	-
	16	3.1.1, 7.1.1	0,3524	-	Предлагаемый к установлению сервитут – 0,0064; санитарно- защитная зона - 0,1048; в красных линиях территорий общего пользования - 0,0064	-
	18	3.1.1	0,0201	-	Охранная зона объектов культурного наследия - 0,0201	-
	21	3.1.1	0,1301	-	Охранная зона объектов культурного наследия - 0,1301	-
	23	1.14, 1.15, 1.17, 1.18, 2.7.1, 3.1, 3.1.1, 3.1.2, 3.2.2, 3.2.3, 3.3, 3.4, 3.4.1, 3.4.2, 3.4.3, 3.5, 3.5.1, 3.5.2, 3.6, 3.6.1, 3.6.2, 3.6.3, 3.7, 3.7.1, 3.7.2, 3.8, 3.8.1, 3.8.2, 3.9, 3.9.1, 3.9.2, 3.9.3, 3.10.1, 4.1, 4.2, 4.3, 4.4, 4.5, 4.6, 4.8.1, 4.9, 4.9.1.1, 4.9.1.3, 4.9.1.4, 4.10, 5.1.1, 5.1.2, 5.1.3, 5.1.4, 5.1.5, 5.1.6, 5.4, 5.5, 6.0, 6.2.1, 6.3, 6.3.1, 6.4, 6.5, 6.6, 6.7, 6.8, 6.10, 6.11, 6.12, 7.0, 7.1, 7.2, 7.2.1, 7.2.2, 7.2.3, 7.3, 7.4, 7.5, 7.6, 8.0, 8.1, 8.3, 8.4, 9.0, 9.1, 9.3, 11.1, 11.2, 11.3, 12.0, 12.0.1, 12.0.2	0,4468	Раздел	Санитарно-защитная зона - 0,4468	-

1	2	3	4	5	6	7
	24	1.14, 1.15, 1.17, 1.18, 2.7.1, 3.1, 3.1.1, 3.1.2, 3.2.2, 3.2.3, 3.3, 3.4, 3.4.1, 3.4.2, 3.4.3, 3.5, 3.5.1, 3.5.2, 3.6, 3.6.1, 3.6.2, 3.6.3, 3.7, 3.7.1, 3.7.2, 3.8, 3.8.1, 3.8.2, 3.9, 3.9.1, 3.9.2, 3.9.3, 3.10.1, 4.1, 4.2, 4.3, 4.4, 4.5, 4.6, 4.8.1, 4.9, 4.9.1.1, 4.9.1.3, 4.9.1.4, 4.10, 5.1.1, 5.1.2, 5.1.3, 5.1.4, 5.1.5, 5.1.6, 5.4, 5.5, 6.0, 6.2.1, 6.3, 6.3.1, 6.4, 6.5, 6.6, 6.7, 6.8, 6.10, 6.11, 6.12, 7.0, 7.1, 7.2, 7.2.1, 7.2.2, 7.2.3, 7.3, 7.4, 7.5, 7.6, 8.0, 8.1, 8.3, 8.4, 9.0, 9.1, 9.3, 11.1, 11.2, 11.3, 12.0, 12.0.1, 12.0.2	0,5286	Раздел	Санитарно-защитная зона - 0,5286	-
	25	1.14, 1.15, 1.17, 1.18, 2.7.1, 3.1, 3.1.1, 3.1.2, 3.2.2, 3.2.3, 3.3, 3.4, 3.4.1, 3.4.2, 3.4.3, 3.5, 3.5.1, 3.5.2, 3.6, 3.6.1, 3.6.2, 3.6.3, 3.7, 3.7.1, 3.7.2, 3.8, 3.8.1, 3.8.2, 3.9, 3.9.1, 3.9.2, 3.9.3, 3.10.1, 4.1, 4.2, 4.3, 4.4, 4.5, 4.6, 4.8.1, 4.9, 4.9.1.1, 4.9.1.3, 4.9.1.4, 4.10, 5.1.1, 5.1.2, 5.1.3, 5.1.4, 5.1.5, 5.1.6, 5.4,	0,2554	Раздел	Санитарно-защитная зона - 0,0251; территории объектов культурного наследия - 0,0041; охранный зона объектов культурного наследия - 0,2539	-



1	2	3	4	5	6	7
		5.5, 6.0, 6.2.1, 6.3, 6.3.1, 6.4, 6.5, 6.6, 6.7, 6.8, 6.10, 6.11, 6.12, 7.0, 7.1, 7.2, 7.2.1, 7.2.2, 7.2.3, 7.3, 7.4, 7.5, 7.6, 8.0, 8.1, 8.3, 8.4, 9.0, 9.1, 9.3, 11.1, 11.2, 11.3, 12.0, 12.0.1, 12.0.2				
	26	1.14, 1.15, 1.17, 1.18, 2.7.1, 3.1, 3.1.1, 3.1.2, 3.2.2, 3.2.3, 3.3, 3.4, 3.4.1, 3.4.2, 3.4.3, 3.5, 3.5.1, 3.5.2, 3.6, 3.6.1, 3.6.2, 3.6.3, 3.7, 3.7.1, 3.7.2, 3.8, 3.8.1, 3.8.2, 3.9, 3.9.1, 3.9.2, 3.9.3, 3.10.1, 4.1, 4.2, 4.3, 4.4, 4.5, 4.6, 4.8.1, 4.9, 4.9.1.1, 4.9.1.3, 4.9.1.4, 4.10, 5.1.1, 5.1.2, 5.1.3, 5.1.4, 5.1.5, 5.1.6, 5.4, 5.5, 6.0, 6.2.1, 6.3, 6.3.1, 6.4, 6.5, 6.6, 6.7, 6.8, 6.10, 6.11, 6.12, 7.0, 7.1, 7.2, 7.2.1, 7.2.2, 7.2.3, 7.3, 7.4, 7.5, 7.6, 8.0, 8.1, 8.3, 8.4, 9.0, 9.1, 9.3, 11.1, 11.2, 11.3, 12.0, 12.0.1, 12.0.2	0,3323	Раздел	Санитарно-защитная зона - 0,0292; территории объектов культурного наследия - 0,0031; охранная зона объектов культурного наследия - 0,3206	-
	27	1.14, 1.15, 1.17, 1.18, 2.7.1, 3.1, 3.1.1, 3.1.2, 3.2.2, 3.2.3, 3.3, 3.4, 3.4.1, 3.4.2, 3.4.3, 3.5,	0,6348	Раздел	Техническая зона инженерных коммуникаций и сооружений - 0,0562	-

1	2	3	4	5	6	7
		3.5.1, 3.5.2, 3.6, 3.6.1, 3.6.2, 3.6.3, 3.7, 3.7.1, 3.7.2, 3.8, 3.8.1, 3.8.2, 3.9, 3.9.1, 3.9.2, 3.9.3, 3.10.1, 4.1, 4.2, 4.3, 4.4, 4.5, 4.6, 4.8.1, 4.9, 4.9.1.1, 4.9.1.3, 4.9.1.4, 4.10, 5.1.1, 5.1.2, 5.1.3, 5.1.4, 5.1.5, 5.1.6, 5.4, 5.5, 6.0, 6.2.1, 6.3, 6.3.1, 6.4, 6.5, 6.6, 6.7, 6.8, 6.10, 6.11, 6.12, 7.0, 7.1, 7.2, 7.2.1, 7.2.2, 7.2.3, 7.3, 7.4, 7.5, 7.6, 8.0, 8.1, 8.3, 8.4, 9.0, 9.1, 9.3, 11.1, 11.2, 11.3, 12.0, 12.0.1, 12.0.2				
	28	1.14, 1.15, 1.17, 1.18, 2.7.1, 3.1, 3.1.1, 3.1.2, 3.2.2, 3.2.3, 3.3, 3.4, 3.4.1, 3.4.2, 3.4.3, 3.5, 3.5.1, 3.5.2, 3.6, 3.6.1, 3.6.2, 3.6.3, 3.7, 3.7.1, 3.7.2, 3.8, 3.8.1, 3.8.2, 3.9, 3.9.1, 3.9.2, 3.9.3, 3.10.1, 4.1, 4.2, 4.3, 4.4, 4.5, 4.6, 4.8.1, 4.9, 4.9.1.1, 4.9.1.3, 4.9.1.4, 4.10, 5.1.1, 5.1.2, 5.1.3, 5.1.4, 5.1.5, 5.1.6, 5.4, 5.5, 6.0, 6.2.1, 6.3, 6.3.1, 6.4, 6.5, 6.6, 6.7, 6.8, 6.10, 6.11, 6.12, 7.0, 7.1, 7.2, 7.2.1,	0,4246	Раздел	-	-

1	2	3	4	5	6	7
		7.2.2, 7.2.3, 7.3, 7.4, 7.5, 7.6, 8.0, 8.1, 8.3, 8.4, 9.0, 9.1, 9.3, 11.1, 11.2, 11.3, 12.0, 12.0.1, 12.0.2				
	29	1.14, 1.15, 1.17, 1.18, 2.7.1, 3.1, 3.1.1, 3.1.2, 3.2.2, 3.2.3, 3.3, 3.4, 3.4.1, 3.4.2, 3.4.3, 3.5, 3.5.1, 3.5.2, 3.6, 3.6.1, 3.6.2, 3.6.3, 3.7, 3.7.1, 3.7.2, 3.8, 3.8.1, 3.8.2, 3.9, 3.9.1, 3.9.2, 3.9.3, 3.10.1, 4.1, 4.2, 4.3, 4.4, 4.5, 4.6, 4.8.1, 4.9, 4.9.1.1, 4.9.1.3, 4.9.1.4, 4.10, 5.1.1, 5.1.2, 5.1.3, 5.1.4, 5.1.5, 5.1.6, 5.4, 5.5, 6.0, 6.2.1, 6.3, 6.3.1, 6.4, 6.5, 6.6, 6.7, 6.8, 6.10, 6.11, 6.12, 7.0, 7.1, 7.2, 7.2.1, 7.2.2, 7.2.3, 7.3, 7.4, 7.5, 7.6, 8.0, 8.1, 8.3, 8.4, 9.0, 9.1, 9.3, 11.1, 11.2, 11.3, 12.0, 12.0.1, 12.0.2	0,4341	Раздел	Охранная зона объектов культурного наследия - 0,4341	-
Итого: территории участков нежилых зданий и сооружений			67,1062			



1	2		3	4		5	6	7
Территории общего пользования	1	1.1	3.1.1, 7.2, 12.0.1, 12.0.2	0,2561	0,1105	Объединение	Охранная зона объектов культурного наследия - 0,2561; красные линии улично-дорожной сети - 0,2561	Планируемое изъятие земельного участка с кадастровым номером 77:04:0001 001:10533 в установленном законом порядке - 0,1105 га
		1.2			0,1456			-
	2	2.1	3.1.1, 7.2, 12.0.1, 12.0.2	0,9211	0,0115	Объединение	Техническая зона инженерных коммуникаций и сооружений - 0,0300; зона внеуличного пешеходного перехода - 0,1367; санитарно-защитная зона - 0,1017; охранная зона объектов культурного наследия - 0,4588; красные линии улично-дорожной сети - 0,9211	Планируемое изъятие земельного участка с кадастровым номером 77:04:0001 001:10611 в установленном законом порядке – 0,0115 га

1	2		3	4		5	6	7
		2.2			0,0394			Планируемое изъятие земельного участка с кадастровым номером 77:04:0001 001:9590 в установленном законом порядке – 0,0394 га
		2.3			0,0172			Планируемое изъятие земельного участка с кадастровым номером 77:04:0001 001:79 в установленном законом порядке – 0,0172 га

1	2	3	4	5	6	7
	2.4		0,0125			Планируемое изъятие земельного участка с кадастровым номером 77:04:0001 001:1013 в установленном законом порядке – 0,0125 га
						-
	2.5		0,8405			
	4	3.1.1, 7.2.2, 12.0.1	1,5474	-	Зона внеуличного пешеходного перехода - 0,0705; техническая зона метрополитена - 0,4094; санитарно-защитная зона - 0,4094; красные линии улично-дорожной сети - 1,5474	-
	6	3.1.1, 7.2.2, 12.0.1, 12.0.2	0,9026	-	Зона внеуличного пешеходного перехода - 0,2986; красные линии улично-дорожной сети - 0,9026	-
	7	3.1.1, 7.2, 12.0.1, 12.0.2	4,2246	-	Зона внеуличного пешеходного перехода - 0,7161; техническая зона метрополитена - 0,7934; охранная зона объектов электроэнергетики - 0,02118; красные линии улично-дорожной сети - 4,2246	-



1	2		3	4		5	6	7
	8	8.1	3.1.1, 12.0.2	0,2156	0,1162	Объединение	Санитарно-защитная зона - 0,2156; красные линии территорий общего пользования - 0,2156	Планируем ое изъятие земельного участка с кадастровы м номером 77:03:0004 005:5351 в установлен ном законом порядке - 0,1162 га
		8.2			0,0115			Планируем ое изъятие земельного участка с кадастровы м номером 77:03:0004 012:7 в установлен ном законом порядке – 0,0115 га

1	2		3	4		5	6	7
		8.3			0,0431			Планируемое изъятие земельного участка с кадастровым номером 77:03:0004 012:1000 в установленном законом порядке – 0,0431 га
		8.4			0,0448			-
	9	9.1	3.1.1, 12.0.2	0,0625	0,0047	Объединение	Охранная зона объектов культурного наследия - 0,0625; красные линии территорий общего пользования - 0,0625	Планируемое изъятие части земельного участка с кадастровым номером 77:04:0001 001:103 в установленном законом порядке – 0,0047 га
		9.2			0,0578			-
	10		3.1.1, 12.0.2	0,0841		Перераспределение	Красные линии территорий общего пользования - 0,0841	-
	11		3.1.1, 7.2, 12.0.1	0,4854		Перераспределение	Техническая зона метрополитена - 0,0171; санитарно-защитная зона - 0,0070; красные линии улично-дорожной сети - 0,4854	-

1	2	3	4	5	6	7
	13	3.1.1, 7.2, 12.0.1, 12.0.2	1,9651	-	Охранная зона объектов культурного наследия - 0,3652; красные линии улично-дорожной сети - 1,9651	-
	14	3.1.1, 7.2.2, 12.0.1	1,5407	-	Красные линии улично-дорожной сети - 1,5407	-
	15	3.1.1, 7.2.2, 12.0.1	4,1190	-	Санитарно-защитная зона - 0,6300; красные линии улично-дорожной сети - 4,1190	-
	17	3.1.1, 7.2.2, 12.0.1	2,8200	-	Санитарно-защитная зона - 0,5016; охранная зона объектов культурного наследия - 0,2359; красные линии улично-дорожной сети - 2,8200	-
	19	12.0.2	0,0207	Перераспределение	Охранная зона объектов культурного наследия - 0,0207; красные линии территорий общего пользования - 0,0207	-
	20	3.1.1, 12.0.2	0,1353	Перераспределение	Красные линии территорий общего пользования - 0,1353	-
	22	12.0.2	0,1645	-	Озелененная территория общего пользования - 0,1645	
Итого: территории общего пользования			19,4647			



1	2	3	4	5	6	7
Иные территории	30	1.14, 1.15, 1.17, 1.18, 2.7.1, 3.1, 3.1.1, 3.1.2, 3.2.2, 3.2.3, 3.3, 3.4, 3.4.1, 3.4.2, 3.4.3, 3.5, 3.5.1, 3.5.2, 3.6, 3.6.1, 3.6.2, 3.6.3, 3.7, 3.7.1, 3.7.2, 3.8, 3.8.1, 3.8.2, 3.9, 3.9.1, 3.9.2, 3.9.3, 3.10.1, 4.1, 4.2, 4.3, 4.4, 4.5, 4.6, 4.8.1, 4.9, 4.9.1.1, 4.9.1.3, 4.9.1.4, 4.10, 5.1.1, 5.1.2, 5.1.3, 5.1.4, 5.1.5, 5.1.6, 5.4, 5.5, 6.0, 6.2.1, 6.3, 6.3.1, 6.4, 6.5, 6.6, 6.7, 6.8, 6.10, 6.11, 6.12, 7.0, 7.1, 7.2, 7.2.1, 7.2.2, 7.2.3, 7.3, 7.4, 7.5, 7.6, 8.0, 8.1, 8.3, 8.4, 9.0, 9.1, 9.3, 11.1, 11.2, 11.3, 12.0, 12.0.1, 12.0.2	0,0271	Раздел	Охранная зона объектов культурного наследия - 0,0271	Планируем ое изъятие земельного участка с кадастровым номером 77:04:0001 001:10533 в установленном законом порядке - 0,0271 га
Итого: иные территории			0,0271			
Земли, государственная собственность на которые не разграничена	31	Ф <sup>3</sup>	0,5162	-	Охранная зона объектов культурного наследия - 0,3795; техническая зона метрополитена - 0,0283; в границах полосы отвода железных дорог - 0,0475; зона внеуличного пешеходного перехода - 0,0022	-
Итого: земли, государственная собственность на которые не разграничена			0,5162			
Всего:			87,1142			

<sup>2</sup> - Описание видов разрешенного использования земельных участков в соответствии с приказом Федеральной службы государственной регистрации, кадастра и картографии от 10 ноября 2020 г. № П/0412 «Об утверждении классификатора видов разрешенного использования земельных участков».

<sup>3</sup> - Фактическое использование - в качестве основных видов разрешенного использования земельных участков и объектов капитального строительства устанавливаются виды разрешенного использования упомянутых земельных участков и объектов капитального строительства, сведения о которых содержатся в Едином государственном реестре недвижимости.

**2.3. Таблица «Сведения о границах территории,  
в отношении которой утвержден проект межевания территории»**

Координаты точки (Система координат, используемая для ведения Единого государственного реестра недвижимости (МСК-77))	
X	Y
1	2
13735.94	9829.09
13736.13	9822.60
13729.24	9822.32
13729.05	9828.81
13707.63	9843.75
13707.71	9837.64
13708.03	9824.19
13689.90	9823.83
13686.06	9707.21
13686.00	9704.90
13685.98	9702.59
13685.99	9700.29
13686.02	9698.84
13700.60	9691.84
13703.11	9691.54
13703.02	9690.94
13702.65	9688.33
13702.96	9685.43
13703.21	9680.98
13703.57	9678.91
13703.82	9677.46
13704.04	9676.20
13713.13	9675.09
13713.83	9675.01
13715.96	9673.09
13717.63	9671.71
13719.74	9662.47
13723.24	9663.64
13727.89	9665.21
13734.26	9667.36
13765.83	9678.15
13770.17	9679.63
13773.96	9680.59
13782.00	9683.22
13778.51	9693.40
13773.29	9715.22
13770.42	9727.50
13766.21	9747.66
13764.16	9759.10
13762.13	9773.12
13756.81	9811.44



1	2
13755.93	9818.96
13754.33	9832.99
13752.76	9845.66
13748.45	9845.41
13742.45	9845.28
13735.16	9845.23
13733.83	9845.22
13733.89	9845.00
13707.61	9844.30
13802.93	9495.93
13798.86	9496.83
13797.62	9500.80
13800.43	9503.86
13804.49	9502.96
13805.74	9498.99
13574.31	12108.96
13632.69	12004.89
13709.68	11867.66
13893.81	11512.43
13927.43	11447.56
13930.65	11448.73
13945.15	11420.56
13948.74	11422.41
13982.96	11355.54
13987.61	11357.93
14059.57	11208.33
14388.74	11256.86
14330.43	11226.99
14317.88	11198.86
14303.74	11186.40
14303.06	11186.30
14268.65	11164.66
14074.19	11137.98
14073.24	11139.79
14062.52	11160.32
13995.59	11288.37
13935.61	11406.69
13816.35	11638.77
13766.55	11735.69
13765.17	11738.33
13738.57	11789.38
13738.89	11789.59
13738.89	11789.59
13738.89	11789.59
13737.13	11792.97
13736.83	11792.71
13722.08	11820.13
13708.21	11845.91
13693.07	11874.71

1	2
13675.48	11908.18
13632.01	11990.87
13606.82	12038.60
13572.24	12104.12
13572.18	12104.24
13571.70	12105.15
13572.98	12106.28
13573.04	12106.44
13573.40	12107.26
13573.80	12108.06
13574.24	12108.85
13574.31	12108.96
13927.82	11073.73
13928.56	11069.23
13901.44	11054.66
13882.16	11083.76
13881.89	11084.22
13874.84	11095.38
13873.32	11097.58
13875.67	11096.83
13876.53	11096.59
13877.73	11096.24
13880.01	11095.60
13884.40	11094.51
13885.00	11094.38
13888.83	11093.56
13893.28	11092.77
13898.36	11092.04
13898.34	11076.79
13926.67	11080.78
13806.74	11086.30
13824.75	11090.31
13837.61	11072.30
13823.98	11062.09
14416.03	11260.88
14443.56	11264.94
14422.32	11253.59
14419.98	11258.03
14418.79	11257.31
13768.74	9471.87
13758.25	9468.37
13756.80	9472.66
13761.63	9474.28
13760.31	9478.10
13765.99	9480.07
13767.35	9476.15
13956.65	9354.58
13950.33	9362.59
13954.97	9366.27

1	2
13961.29	9358.25
13898.79	12391.01
13901.96	12393.83
13905.01	12378.99
14350.38	11587.54
14393.50	11503.90
14383.25	11498.75
14385.18	11495.02
14373.60	11489.78
14369.27	11498.76
14370.69	11499.49
14359.61	11520.98
14359.18	11520.75
14357.85	11523.32
14356.51	11522.63
14353.56	11527.96
14351.86	11527.09
14345.24	11540.20
14346.70	11540.98
14330.44	11573.13
14332.25	11574.06
14330.57	11577.31
13797.43	11020.38
13829.79	11027.21
13833.73	11021.91
13798.42	11014.46
14818.16	10686.00
14850.28	10624.63
14896.66	10536.04
14936.10	10460.67
14936.42	10460.01
14936.72	10459.34
14936.97	10458.65
14937.20	10457.96
14937.39	10457.25
14962.95	10409.13
14963.19	10408.79
14963.58	10408.16
14963.94	10407.52
15001.27	10336.19
15003.04	10332.76
15004.77	10329.31
15006.44	10325.83
15008.08	10322.34
15009.67	10318.82
15011.21	10315.29
15012.71	10311.73
15014.16	10308.15
15091.69	10113.68



1	2
15121.80	10057.96
15128.22	10060.83
15132.05	10051.95
15126.41	10049.43
15128.09	10046.33
15139.30	10051.17
15168.96	9995.00
15142.52	9986.17
15144.48	9981.28
15144.69	9980.71
15144.87	9980.14
15145.03	9979.55
15145.15	9978.96
15145.24	9978.36
15145.30	9977.76
15209.00	10001.52
15238.59	10012.55
15238.30	10012.98
15237.95	10013.55
15237.63	10014.14
15192.38	10100.56
15187.11	10110.63
15177.36	10128.43
15140.67	10198.43
15141.05	10198.62
15127.22	10225.04
15034.46	10402.22
15016.90	10435.69
15016.58	10436.35
15016.29	10437.03
15016.03	10437.71
15015.84	10438.30
14989.54	10488.03
14989.43	10488.21
14989.08	10488.86
14938.64	10585.22
14933.72	10594.61
14909.46	10640.71
14909.56	10640.76
14903.66	10652.04
14871.19	10714.06
14857.28	10740.64
14778.43	10891.24
14740.75	10963.22
14739.28	10963.00
14703.73	11031.14
14704.86	11031.76
14685.67	11068.42
14662.68	11112.33

1	2
14662.38	11112.14
14628.65	11176.16
14628.92	11176.71
14595.70	11178.98
14558.74	11181.52
14664.76	10978.99
14736.86	10841.28
14757.52	10801.81
14804.24	10712.58
14804.24	10712.58
14811.42	10698.56
14174.09	10960.64
14185.43	10940.45
14191.83	10929.44
14197.65	10920.04
14202.58	10912.71
14211.26	10901.00
14217.26	10893.83
14225.84	10884.75
14230.60	10879.47
14231.75	10878.34
14243.08	10867.14
14263.62	10846.29
14276.23	10832.56
14287.18	10818.11
14296.54	10803.16
14305.06	10786.78
14332.58	10732.21
14346.39	10705.04
14353.05	10689.97
14359.99	10672.66
14365.89	10657.91
14368.96	10650.33
14363.95	10653.00
14337.06	10641.04
14335.50	10640.35
14283.65	10741.90
14284.79	10743.90
14290.20	10753.35
14281.80	10769.55
14273.31	10767.33
14272.40	10767.10
14267.95	10775.50
14218.34	10872.88
14196.05	10916.65
14147.11	11011.10
14130.54	11037.86
14131.96	11038.46
14147.30	11011.22

1	2
14178.04	10962.95
14078.94	10543.12
14070.34	10528.16
14116.49	10501.23
14120.04	10503.14
14213.70	10357.80
14226.65	10331.35
14214.05	10326.75
14208.36	10316.67
14099.19	10344.73
14051.22	10358.54
14043.56	10361.47
14042.63	10360.01
14022.81	10370.04
14009.60	10377.52
14005.07	10380.08
13986.37	10392.09
13965.70	10407.82
13946.81	10425.56
13935.00	10438.07
13928.96	10444.46
13929.47	10445.74
13925.63	10450.56
13923.06	10454.39
13988.39	10665.71
14702.11	9813.61
14685.90	9807.93
14681.86	9799.06
14675.23	9789.49
14644.00	9778.45
14633.00	9774.58
14629.09	9772.62
14624.73	9770.54
14568.78	9750.61
14563.66	9765.11
14528.27	9752.76
14528.70	9751.50
14507.06	9743.93
14506.60	9745.19
14501.27	9743.33
14468.92	9732.07
14471.25	9725.46
14439.92	9714.47
14440.72	9712.33
14438.55	9711.58
14437.78	9713.73
14435.20	9712.86
14423.39	9707.69
14423.68	9706.93



1	2
14420.38	9705.67
14420.47	9705.27
14415.92	9703.65
14415.79	9704.02
14408.52	9701.50
14406.34	9707.74
14403.75	9708.03
14403.68	9709.34
14378.53	9700.55
14364.53	9695.67
14312.47	9677.39
14218.07	9644.39
14151.96	9621.39
14104.76	9604.90
14100.05	9603.27
14074.87	9620.00
14074.53	9616.92
14026.19	9598.44
14017.54	9602.11
13910.77	9564.25
13910.30	9564.09
13909.81	9563.95
13909.33	9563.83
13908.83	9563.74
13908.33	9563.66
13907.83	9563.60
13907.33	9563.57
13906.83	9563.56
13906.33	9563.56
13905.83	9563.59
13898.97	9532.76
13891.68	9543.43
13880.49	9560.29
13870.69	9578.00
13868.47	9582.55
13873.11	9619.17
13871.58	9623.01
13860.24	9654.00
13858.84	9657.88
13857.51	9661.79
13856.22	9665.72
13854.99	9669.66
13853.82	9673.62
13852.70	9677.60
13851.64	9681.59
13850.64	9685.60
13848.14	9697.29
13844.95	9712.08
13843.77	9718.10

1	2
13842.59	9724.17
13841.43	9730.24
13840.29	9736.32
13839.18	9742.40
13838.09	9748.48
13837.01	9754.57
13835.96	9760.67
13834.93	9766.76
13833.93	9772.86
13832.94	9778.97
13831.97	9785.07
13831.03	9791.18
13830.11	9797.30
13829.21	9803.41
13828.33	9809.53
13827.47	9815.66
13826.63	9821.78
13825.82	9827.91
13825.03	9834.04
13824.25	9840.18
13823.50	9846.31
13822.78	9852.45
13822.07	9858.60
13821.38	9864.74
13820.72	9870.89
13820.08	9877.04
13819.46	9883.19
13818.86	9889.34
13818.28	9895.50
13817.72	9901.66
13817.19	9907.82
13816.67	9913.98
13816.29	9919.04
13815.97	9924.12
13815.71	9929.19
13815.52	9934.27
13815.40	9939.35
13815.33	9944.43
13815.34	9949.52
13815.40	9954.60
13815.53	9959.68
13815.73	9964.76
13815.99	9969.83
13816.31	9974.90
13816.70	9979.97
13817.16	9985.03
13817.67	9990.09
13818.26	9995.14
13828.58	10083.03

1	2
13861.07	10211.61
13864.64	10210.71
13893.24	10297.38
13893.59	10298.36
13908.40	10331.69
13912.12	10369.51
13927.17	10412.26
13931.52	10426.59
13932.57	10430.07
13938.38	10424.65
13969.63	10397.18
13976.64	10391.56
14000.00	10374.93
14008.43	10369.85
14015.60	10365.73
14031.36	10357.62
14047.76	10350.90
14064.67	10345.61
14148.60	10323.65
14177.25	10317.50
14176.45	10311.10
14240.15	10288.80
14266.52	10258.14
14268.60	10253.80
14266.70	10224.20
14262.70	10204.60
14268.90	10203.20
14274.41	10245.70
14278.40	10273.40
14297.47	10262.98
14354.55	10222.90
14358.35	10227.75
14376.45	10214.95
14372.65	10209.55
14379.45	10203.95
14376.05	10198.94
14442.89	10145.80
14454.91	10143.13
14489.69	10113.40
14500.40	10103.73
14510.38	10093.71
14514.54	10089.54
14514.75	10089.83
14515.20	10089.52
14514.95	10089.13
14525.13	10081.28
14555.22	10053.77
14576.94	10033.79
14580.30	10035.00



1	2
14600.66	10003.53
14602.95	10000.00
14626.00	9964.40
14659.95	9897.12
14710.50	9797.15
14716.78	9799.89
14738.35	9760.54
14747.88	9743.43
14756.71	9727.57
14758.49	9724.09
14764.11	9713.55
14771.87	9698.47
14810.75	9713.05
14808.30	9717.11
14745.79	9833.69
14735.86	9868.87
14725.55	9926.33
14724.80	9935.70
14712.05	9977.10
14734.95	9984.85
14798.47	9948.35
14802.46	9957.04
14798.28	9959.13
14789.36	9963.76
14787.99	9964.70
14783.22	9967.96
14778.88	9970.74
14772.71	9974.96
14765.03	9981.20
14746.71	9996.83
14745.42	9997.92
14742.52	10000.00
14741.47	10001.62
14739.73	10003.36
14731.85	10013.04
14727.40	10019.17
14723.07	10025.14
14718.27	10033.82
14714.30	10041.00
14705.53	10060.97
14704.43	10064.99
14700.80	10073.30
14710.80	10081.30
14708.25	10084.35
14714.00	10089.90
14738.73	10122.55
14738.27	10125.60
14732.86	10133.86
14719.29	10140.80

1	2
14715.84	10142.41
14710.00	10144.00
14668.00	10164.00
14667.49	10164.95
14652.08	10172.14
14659.04	10181.05
14563.81	10362.29
14634.38	10438.01
14521.35	10657.09
14516.87	10665.83
14510.24	10664.50
14504.43	10663.33
14480.85	10659.64
14453.25	10657.05
14428.03	10653.00
14387.34	10645.88
14386.97	10646.96
14379.36	10644.80
14377.56	10645.76
14373.08	10657.06
14372.85	10656.98
14371.41	10660.71
14371.99	10660.92
14366.26	10675.18
14359.22	10692.70
14352.41	10708.10
14338.61	10735.26
14311.05	10789.91
14302.26	10806.75
14292.56	10822.20
14281.21	10837.13
14268.44	10851.03
14248.10	10871.67
14239.57	10881.13
14239.03	10880.62
14236.15	10883.61
14236.78	10884.23
14231.70	10889.87
14224.51	10899.22
14217.77	10909.53
14212.27	10918.29
14202.29	10935.04
14199.06	10940.16
14183.76	10966.52
14170.97	10988.52
14164.20	11001.61
14157.58	11018.48
14151.51	11037.24
14149.41	11045.82

1	2
14156.92	11049.02
14161.14	11031.41
14162.69	11031.55
14164.09	11019.15
14166.55	11007.64
14173.71	10992.55
14176.53	10988.38
14179.14	10983.80
14241.38	11016.74
14233.57	11039.99
14290.09	11048.97
14288.17	11061.12
14315.09	11065.67
14290.77	11113.85
14290.20	11114.87
14289.55	11115.85
14288.83	11116.77
14288.04	11117.64
14287.18	11118.44
14286.27	11119.17
14285.30	11119.82
14284.40	11120.34
14285.66	11117.54
14269.73	11108.97
14267.76	11113.72
14189.46	11070.45
14104.09	11089.62
14108.44	11081.07
14104.48	11079.93
14094.30	11096.37
14086.50	11098.27
14079.39	11101.99
14073.39	11107.32
14068.86	11113.95
14021.08	11206.12
14018.90	11204.85
14012.24	11205.86
14000.00	11224.05
13922.00	11374.90
13922.80	11383.10
13920.15	11395.10
13915.15	11392.70
13791.36	11632.77
13790.47	11632.31
13744.17	11722.14
13745.06	11722.57
13744.15	11724.35
13744.48	11724.57
13703.30	11803.04

1	2
13702.41	11802.40
13657.82	11883.26
13659.51	11884.10
13600.07	11990.70
13599.18	11990.20
13584.99	12015.26
13584.28	12014.89
13556.70	12063.12
13556.47	12062.99
13554.73	12065.98
13557.20	12067.41
13556.95	12067.88
13563.15	12071.60
13561.76	12074.09
13557.89	12078.45
13552.68	12081.06
13546.87	12081.53
13541.30	12079.80
13529.80	12107.04
13533.01	12111.08
13534.65	12115.98
13529.28	12125.52
13478.79	12083.89
13480.17	12081.85
13484.74	12078.70
13490.14	12077.42
13495.64	12078.20
13500.48	12080.93
13512.13	12054.29
13507.20	12049.91
13522.27	12013.40
13522.50	12013.58
13541.45	11969.66
13569.14	11905.76
13585.31	11868.09
13603.49	11826.74
13624.78	11782.75
13650.85	11728.72
13651.38	11717.58
13655.78	11707.81
13664.55	11688.90
13665.10	11689.17
13671.00	11676.35
13668.90	11675.46
13669.40	11674.30
13690.17	11614.17
13694.88	11602.28
13694.36	11602.03
13717.60	11534.80



1	2
13786.79	11405.50
13716.11	11367.33
13724.97	11349.39
13765.39	11371.21
13765.98	11371.51
13766.98	11371.96
13768.01	11372.32
13769.07	11372.61
13770.14	11372.83
13771.23	11372.96
13772.32	11373.02
13773.42	11372.99
13774.51	11372.88
13775.59	11372.70
13776.65	11372.44
13777.69	11372.10
13778.71	11371.68
13779.69	11371.19
13780.63	11370.64
13781.53	11370.01
13782.38	11369.32
13783.18	11368.57
13783.92	11367.77
13784.60	11366.91
13785.22	11366.00
13785.77	11365.06
13892.85	11163.58
13893.03	11163.23
13893.49	11162.23
13893.86	11161.20
13894.17	11160.15
13894.39	11159.08
13894.54	11157.99
13894.60	11156.90
13894.59	11155.80
13894.50	11154.71
13894.32	11153.63
13894.07	11152.57
13893.74	11151.52
13893.34	11150.50
13892.86	11149.52
13892.32	11148.57
13891.70	11147.66
13891.02	11146.80
13890.28	11146.00
13889.48	11145.25
13888.63	11144.56
13887.73	11143.93
13886.79	11143.37

1	2
13885.81	11142.88
13884.80	11142.46
13883.76	11142.12
13882.70	11141.86
13881.98	11141.73
13847.69	11136.66
13844.65	11138.90
13841.68	11141.24
13838.79	11143.67
13835.98	11146.20
13834.72	11147.40
13833.25	11148.81
13830.62	11151.52
13828.07	11154.31
13825.62	11157.18
13823.26	11160.13
13821.00	11163.16
13818.84	11166.26
13816.78	11169.43
13814.83	11172.67
13812.99	11175.97
13748.68	11295.57
13749.56	11292.31
13750.01	11288.57
13758.96	11239.25
13776.84	11140.86
13776.98	11140.15
13777.16	11139.45
13777.30	11138.99
13787.06	11086.96
13787.15	11086.98
13787.40	11088.23
13787.85	11089.61
13788.43	11090.99
13789.16	11092.32
13790.05	11093.57
13790.74	11094.39
13798.14	11084.39
13842.92	11023.86
13844.06	11024.10
13857.79	11006.98
13862.71	11000.88
13876.75	10994.56
13895.98	10978.58
13897.02	10978.57
13896.96	10970.16
13917.07	10940.42
13924.70	10931.25
13941.90	10931.25

1	2
13938.85	10903.45
13935.08	10899.92
13934.72	10861.32
13930.13	10851.20
13929.69	10850.45
13924.13	10855.75
13918.42	10861.20
13917.21	10862.96
13916.41	10862.95
13892.77	10862.72
13886.27	10863.44
13868.67	10862.62
13848.50	10862.14
13848.17	10865.04
13840.68	10864.74
13839.94	10880.22
13847.43	10880.19
13847.76	10885.95
13841.75	10885.98
13832.79	10881.72
13820.74	10881.05
13820.99	10879.58
13823.97	10870.69
13829.21	10831.25
13829.15	10830.73
13835.35	10793.68
13836.44	10787.14
13840.19	10788.54
13883.26	10779.28
13914.22	10769.58
13931.54	10762.56
13932.58	10738.60
13924.13	10689.21
13929.61	10674.11
13854.68	10696.63
13843.60	10662.54
13840.95	10625.82
13878.18	10613.67
13874.49	10600.72
13903.80	10591.74
13907.49	10602.57
13915.41	10603.89
13917.32	10609.69
13922.00	10608.74
13916.85	10584.99
13839.28	10608.39
13837.73	10592.58
13837.90	10588.41
13838.56	10586.16

1	2
13853.23	10561.93
13858.19	10558.20
13869.61	10551.79
13873.38	10548.48
13868.93	10544.55
13860.67	10536.08
13873.66	10517.46
13878.29	10516.31
13885.12	10512.42
13892.64	10514.42
13888.10	10507.77
13880.28	10501.26
13864.65	10521.42
13852.93	10511.63
13857.56	10507.61
13871.50	10495.60
13877.50	10490.40
13878.09	10489.79
13878.31	10489.60
13885.24	10482.67
13881.57	10472.67
13877.71	10473.56
13877.34	10472.58
13872.56	10459.01
13872.35	10458.42
13871.50	10456.00
13863.82	10432.50
13861.30	10423.35
13860.66	10422.92
13859.43	10419.19
13859.07	10418.62
13849.25	10380.95
13851.35	10380.16
13842.75	10355.50
13829.95	10308.30
13828.16	10301.93
13824.79	10302.32
13821.44	10302.76
13816.52	10303.45
13813.14	10303.95
13784.90	10203.64
13773.65	10158.39
13758.00	10096.66
13744.77	10031.40
13744.27	10015.31
13736.33	9994.00
13754.86	9994.05
13755.73	9993.98
13753.53	9967.93



1	2
13751.66	9931.48
13751.61	9894.75
13753.95	9858.10
13758.84	9816.96
13765.64	9776.10
13774.32	9735.60
13784.86	9695.54
13797.25	9656.01
13811.45	9617.10
13827.43	9578.89
13845.17	9541.46
13807.20	9528.27
13806.94	9528.14
13806.22	9527.83
13805.49	9527.55
13759.79	9511.53
13759.09	9511.31
13758.38	9511.11
13757.66	9510.96
13756.93	9510.84
13756.20	9510.75
13732.80	9483.13
13753.20	9432.51
13879.28	9475.79
13925.39	9391.75
13930.90	9376.54
13975.28	9321.82
14000.00	9295.61
14007.69	9287.45
14012.76	9283.87
14031.47	9266.34
14034.53	9264.10
14056.20	9242.99
14089.54	9216.11
14124.28	9191.05
14160.30	9167.89
14197.52	9146.68
14235.81	9127.51
14258.10	9117.08
14304.59	9163.47
14270.29	9179.50
14186.28	9225.31
14149.80	9253.60
14118.61	9278.64
14088.27	9304.70
14082.83	9309.70
14082.39	9309.16
14081.31	9307.81
14071.78	9316.72

1	2
14065.33	9323.44
14039.56	9349.31
14030.06	9359.27
14017.70	9372.78
13998.55	9393.30
13998.28	9393.74
13976.12	9418.65
13950.54	9449.40
13939.50	9463.33
13931.94	9473.93
13925.34	9485.16
13922.57	9490.36
14003.29	9520.15
14068.30	9542.66
14197.54	9588.83
14278.29	9615.77
14346.53	9639.43
14504.37	9694.22
14565.29	9715.21
14627.44	9737.72
14723.34	9771.99
14078.90	12043.29
13929.58	12331.56
13951.15	12329.20
13974.52	12282.67
13974.32	12280.32
13974.32	12278.76
13998.03	12276.35
14000.00	12272.55
14110.37	12059.47
14471.89	11284.59
14421.32	11382.23
14422.39	11382.78
14353.45	11513.25
14190.86	11827.13
14136.40	11932.28
14167.71	11948.76
14172.41	11939.70
14213.58	11860.20
14203.95	11855.17
14202.97	11851.02
14251.46	11757.97
14263.42	11763.94
14274.46	11742.14
14349.82	11593.62
14372.43	11549.02
14443.62	11408.59
14498.31	11300.69
14473.00	11287.31

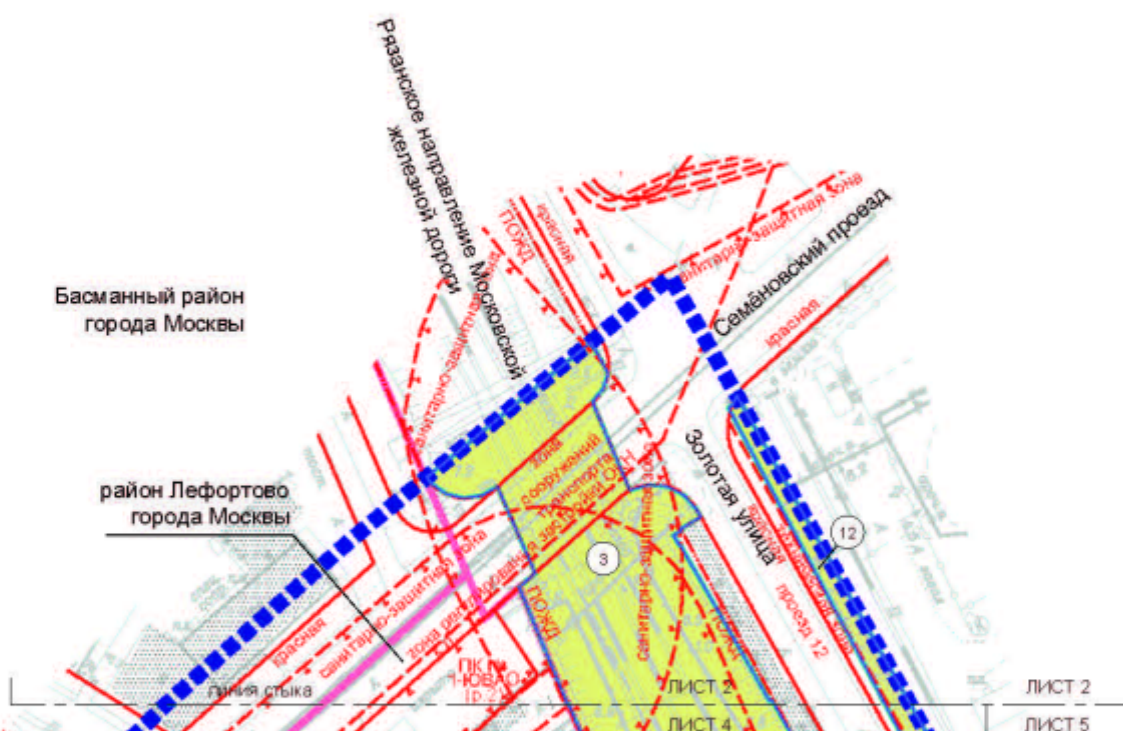
1	2
14473.93	11285.68





Басманный район  
города Москвы

район Лефортово  
города Москвы



**ГРАНИЦЫ:**

- ■ ■ ■ ■ подготовки проекта планировки территории
- ■ ■ ■ ■ подготовки проекта межевания территории
- ■ ■ ■ ■ районов города Москвы
- ■ ■ ■ ■ земельных участков

УСЛОВНЫЕ ОБОЗНАЧЕНИЯ:

ЛИНИИ ГРАДОСТРОИТЕЛЬНОГО РЕГУЛИРОВАНИЯ:

СУЩЕСТВУЮЩИЕ:

- |  |  |
|--|--|
| красные линии улично-дорожной сети                               |  |
| границы зон регулирования застройки и хозяйственной деятельности |  |
| границы санитарно-защитных зон (установленных)                   |  |
| границы охраняемых зон объектов электроэнергетики                |  |
| границы технических зон инженерных коммуникаций и сооружений     |  |
| границы объектов природного комплекса города Москвы              |  |
| границы полос отвода железных дорог                              |  |
| границы зон транспортных сооружений                              |  |
| границы линий застройки  |  |

ТЕРРИТОРИИ ЗЕМЕЛЬНЫХ УЧАСТКОВ И ЧАСТЕЙ  
ЗЕМЕЛЬНЫХ УЧАСТКОВ:

- нежилых зданий и сооружений

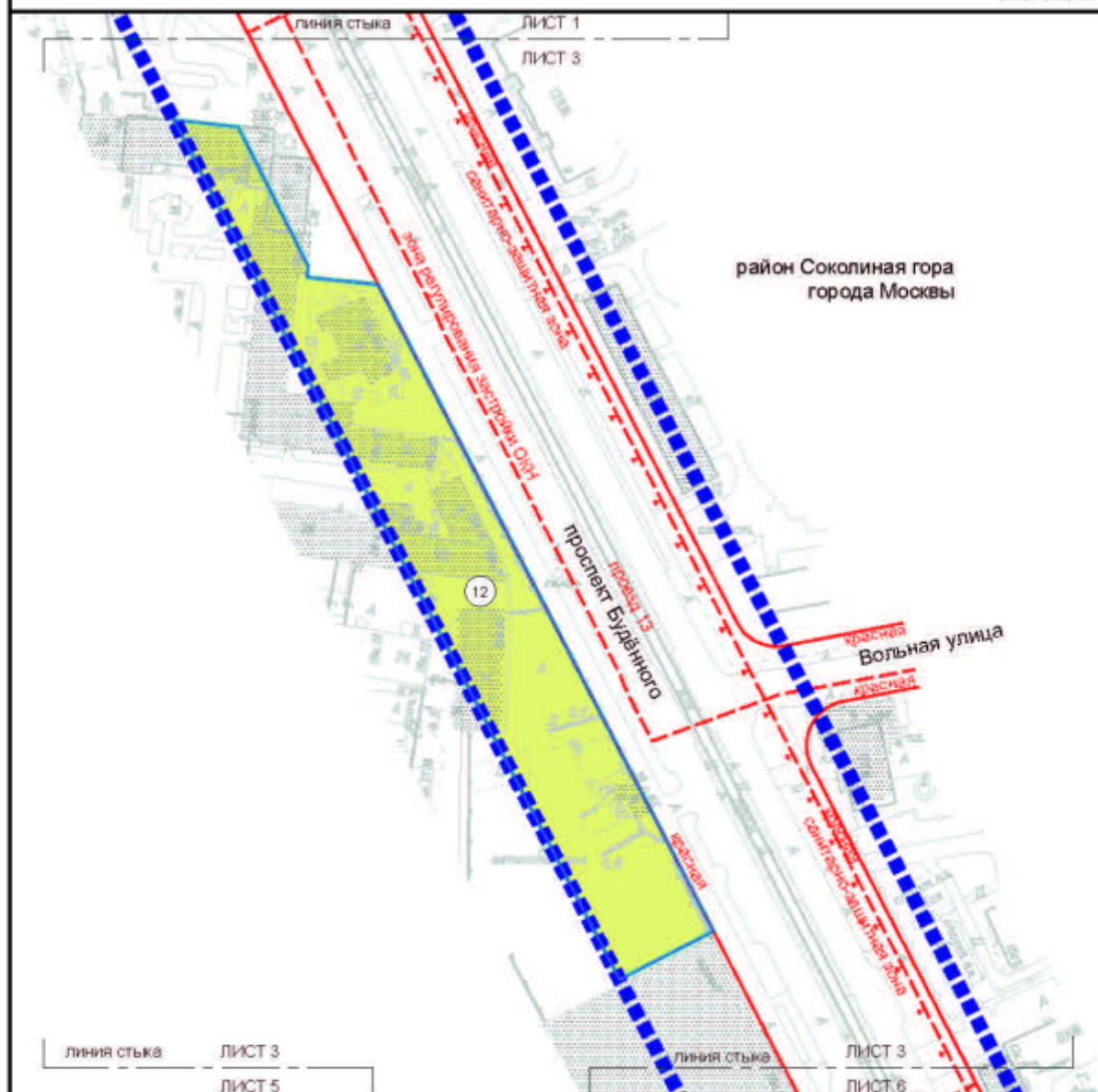
**ЗАСТРОЙКА:**

- 12 существующая  
номер земельного участка

Масштаб 1:2000

район Соколиная гора города Москвы

Лист 3 из 41



## УСЛОВНЫЕ ОБОЗНАЧЕНИЯ:

ЛИНИИ ГРАДОСТРОИТЕЛЬНОГО РЕГУЛИРОВАНИЯ:

существующие:

- красные линии улично-дорожной сети
- границы зон регулирования застройки и хозяйственной деятельности
- границы санитарно-защитных зон (установленные)
- границы зон внеуличных пешеходных переходов

ТЕРРИТОРИИ ЗЕМЕЛЬНЫХ УЧАСТКОВ И ЧАСТЕЙ ЗЕМЕЛЬНЫХ УЧАСТКОВ:

нежилых зданий и сооружений

ЗАСТРОЙКА:

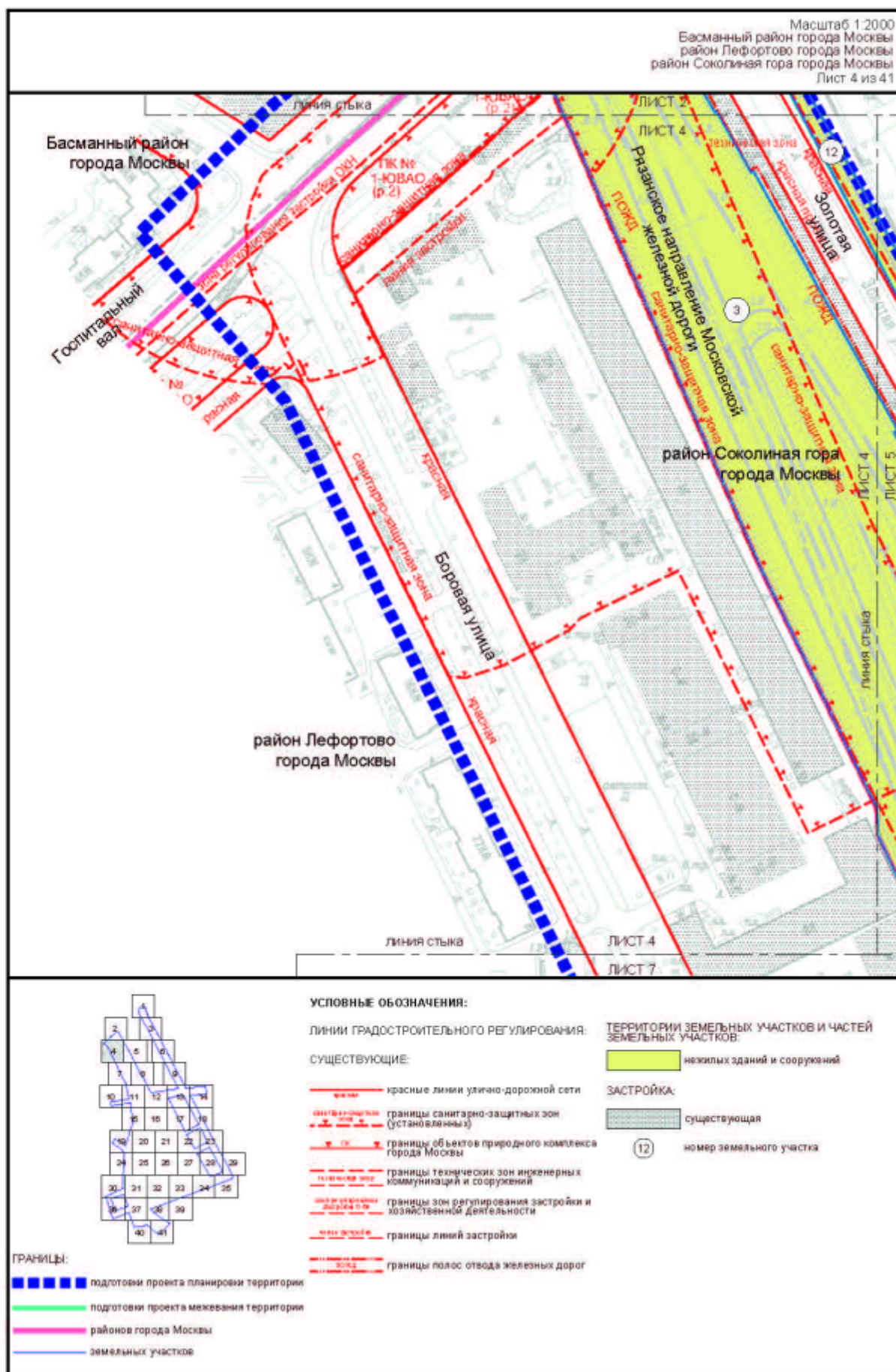
существующая


12 номер земельного участка

## ГРАНИЦЫ:

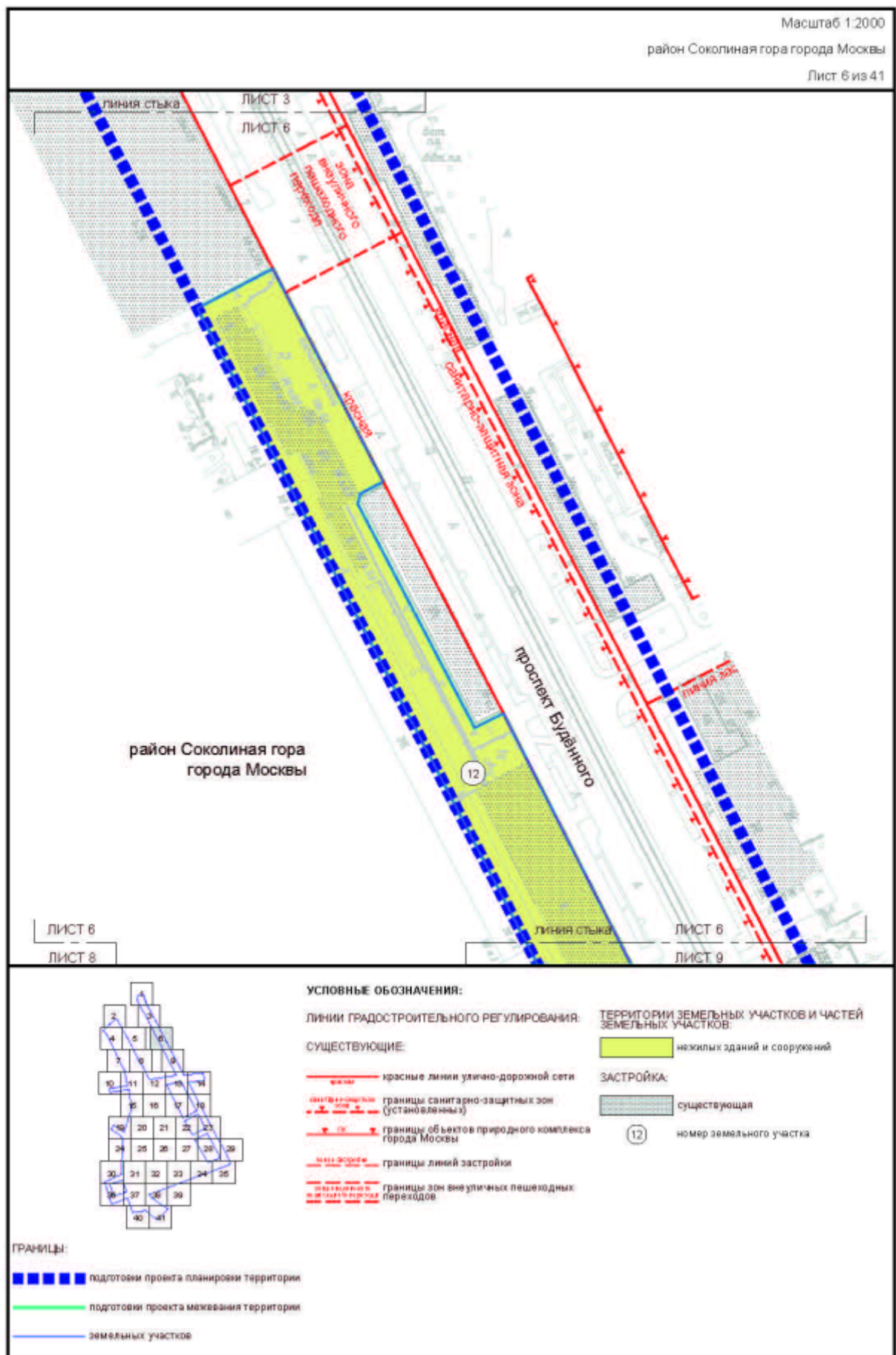
- подготовки проекта планировки территории
- подготовки проекта межевания территории
- земельных участков

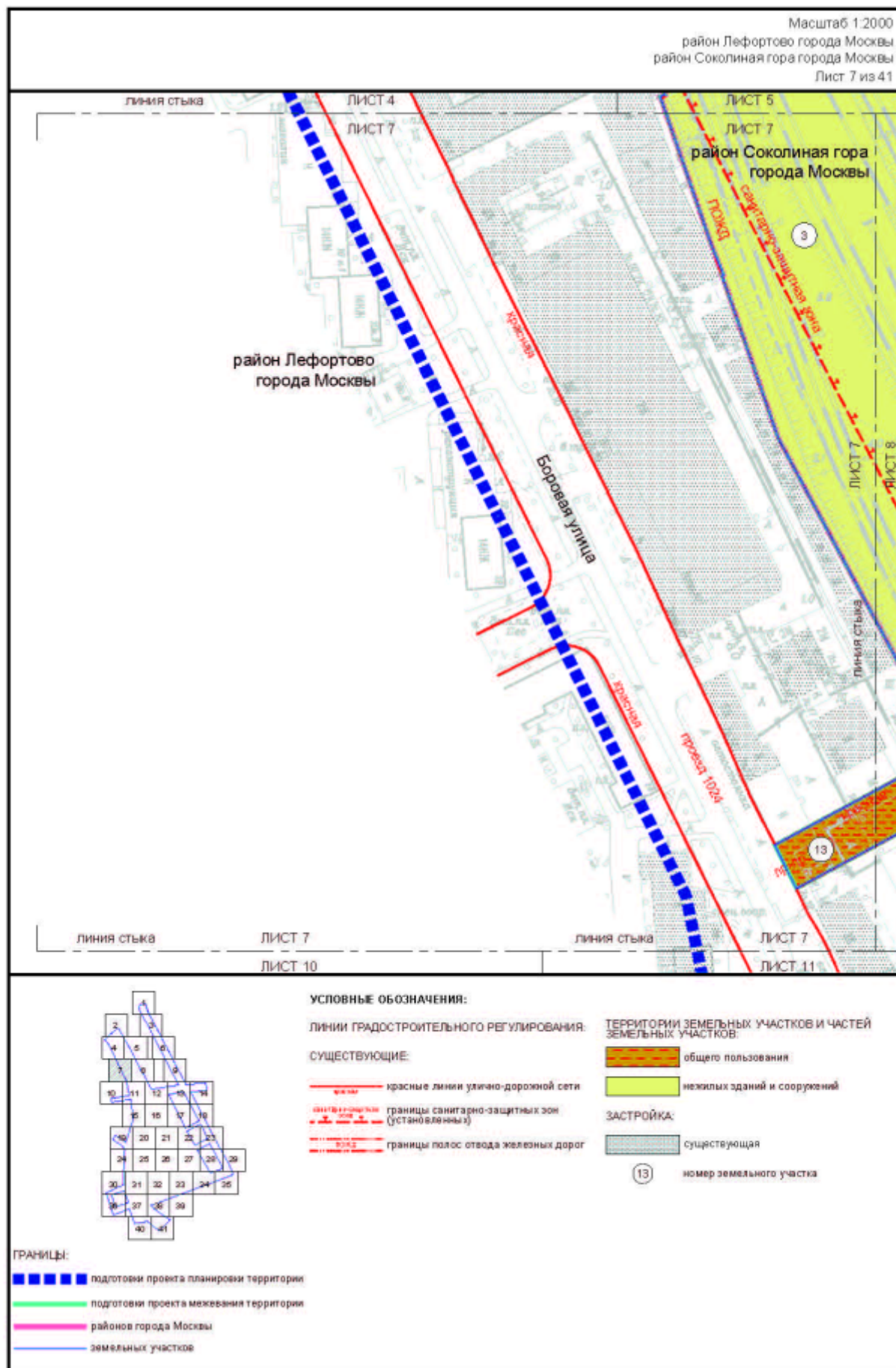




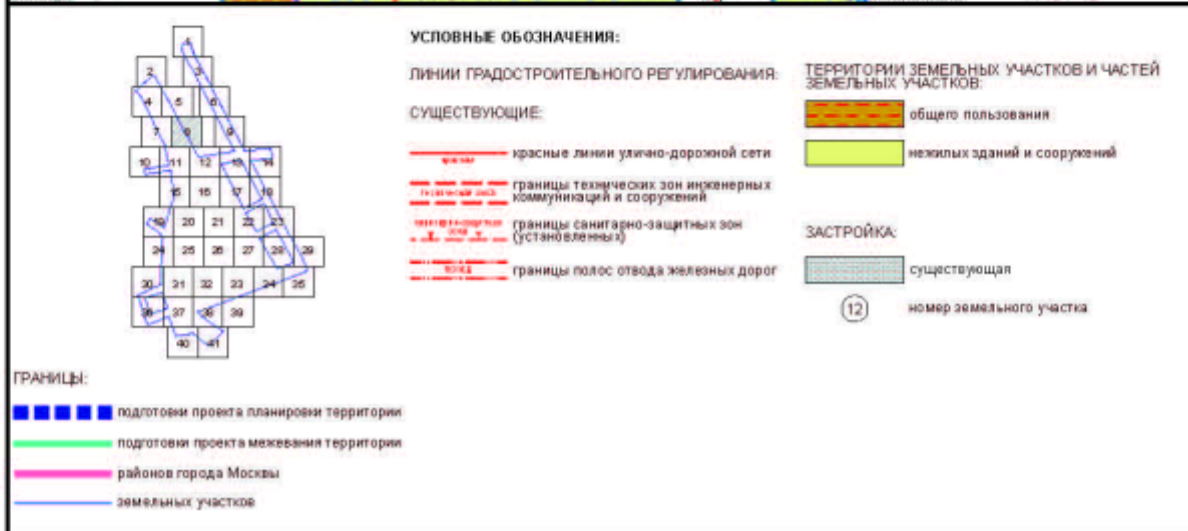


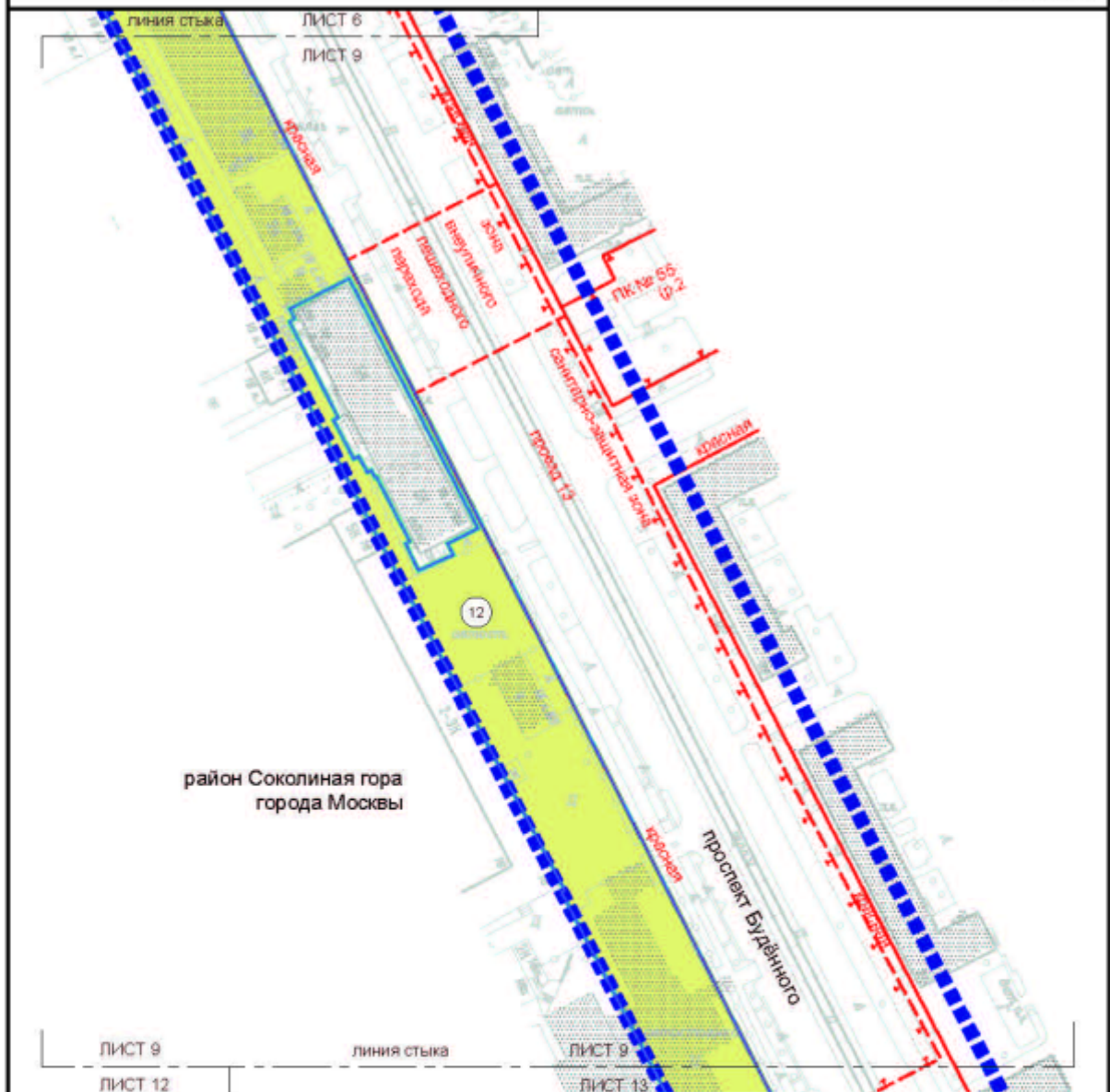












## УСЛОВНЫЕ ОБОЗНАЧЕНИЯ:

## ЛИНИИ ГРАДОСТРОИТЕЛЬНОГО РЕГУЛИРОВАНИЯ:

## СУЩЕСТВУЮЩИЕ:

- красные линии улично-дорожной сети
- границы зон внеуличных пешеходных переходов
- границы санитарно-защитных зон (установленные)
- границы объектов природного комплекса города Москвы

## ТЕРРИТОРИИ ЗЕМЕЛЬНЫХ УЧАСТКОВ И ЧАСТЕЙ ЗЕМЕЛЬНЫХ УЧАСТКОВ:

— нежилых зданий и сооружений

## ЗАСТРОЙКА:

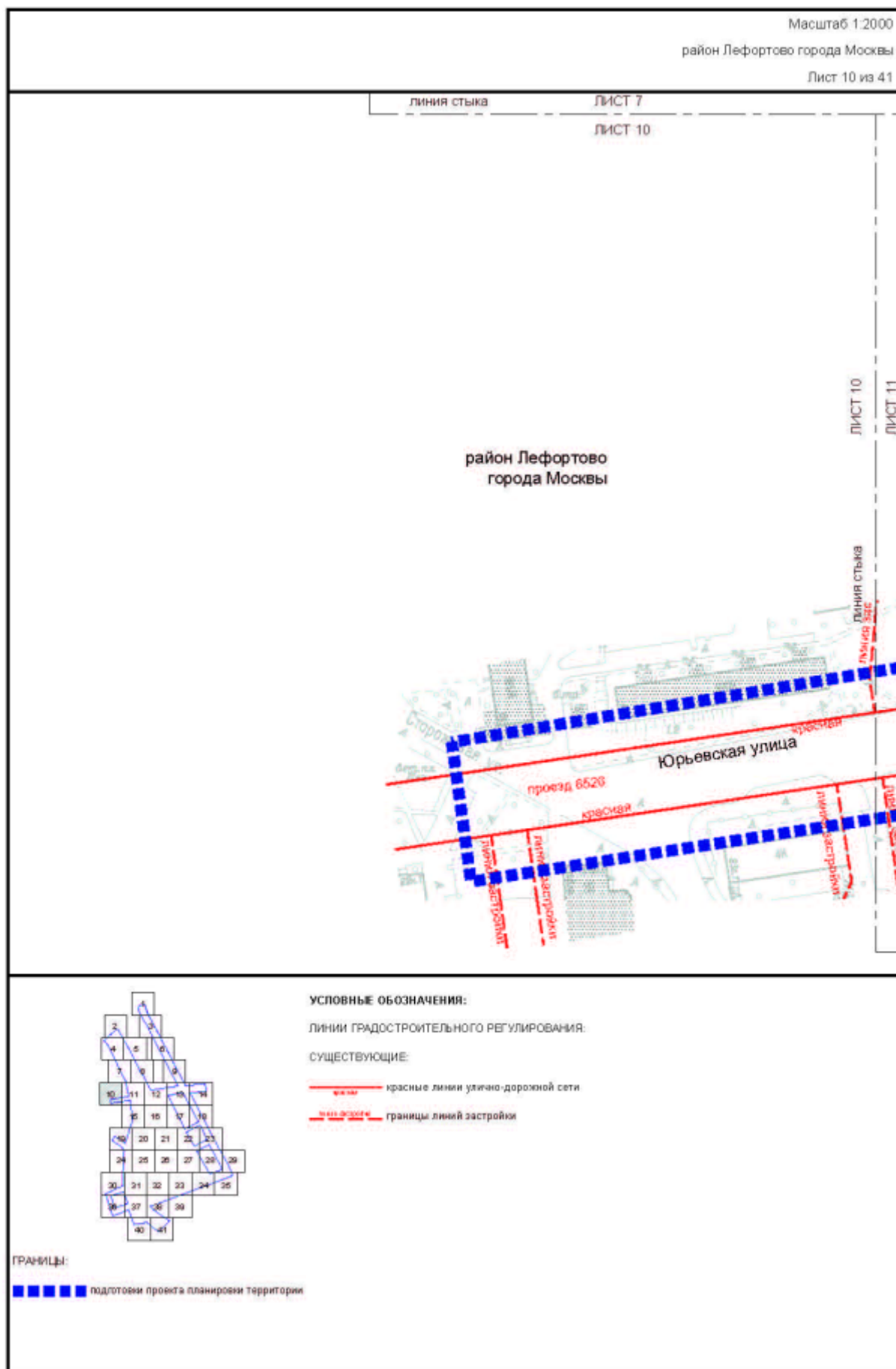
— существующая

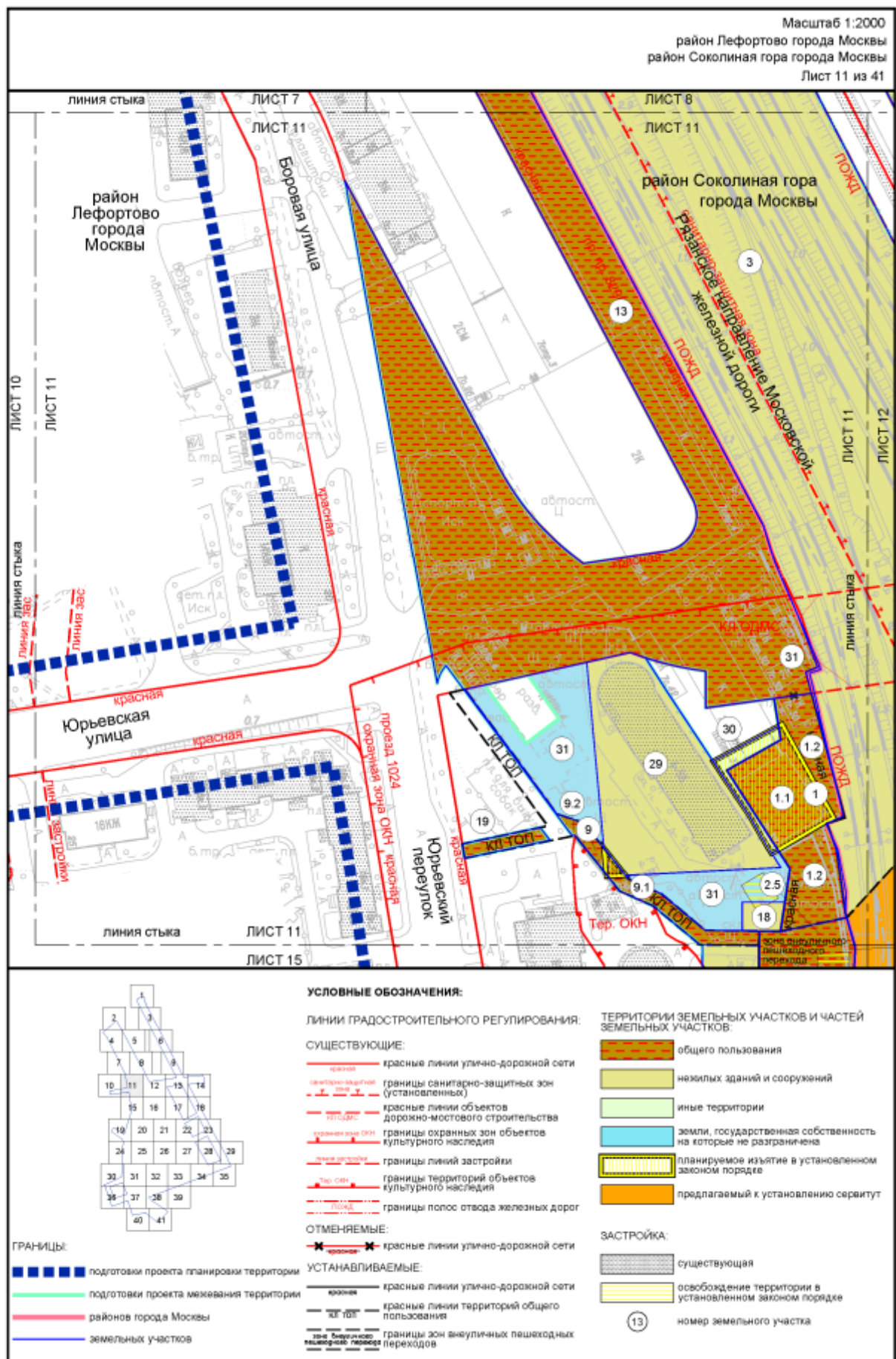
(12) — номер земельного участка

## ГРАНИЦЫ:

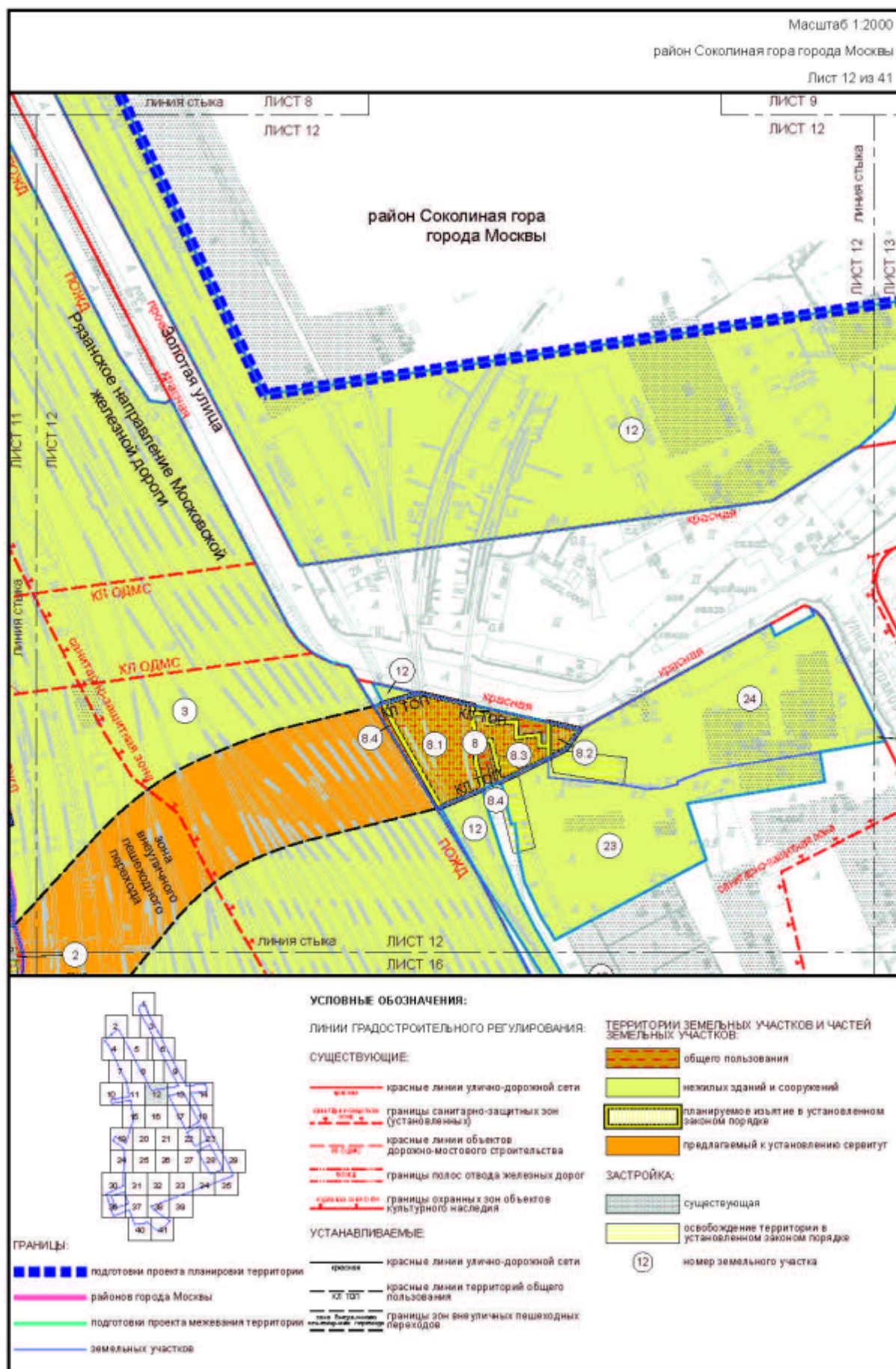
- подготовки проекта планировки территории
- подготовки проекта межевания территории
- земельных участков

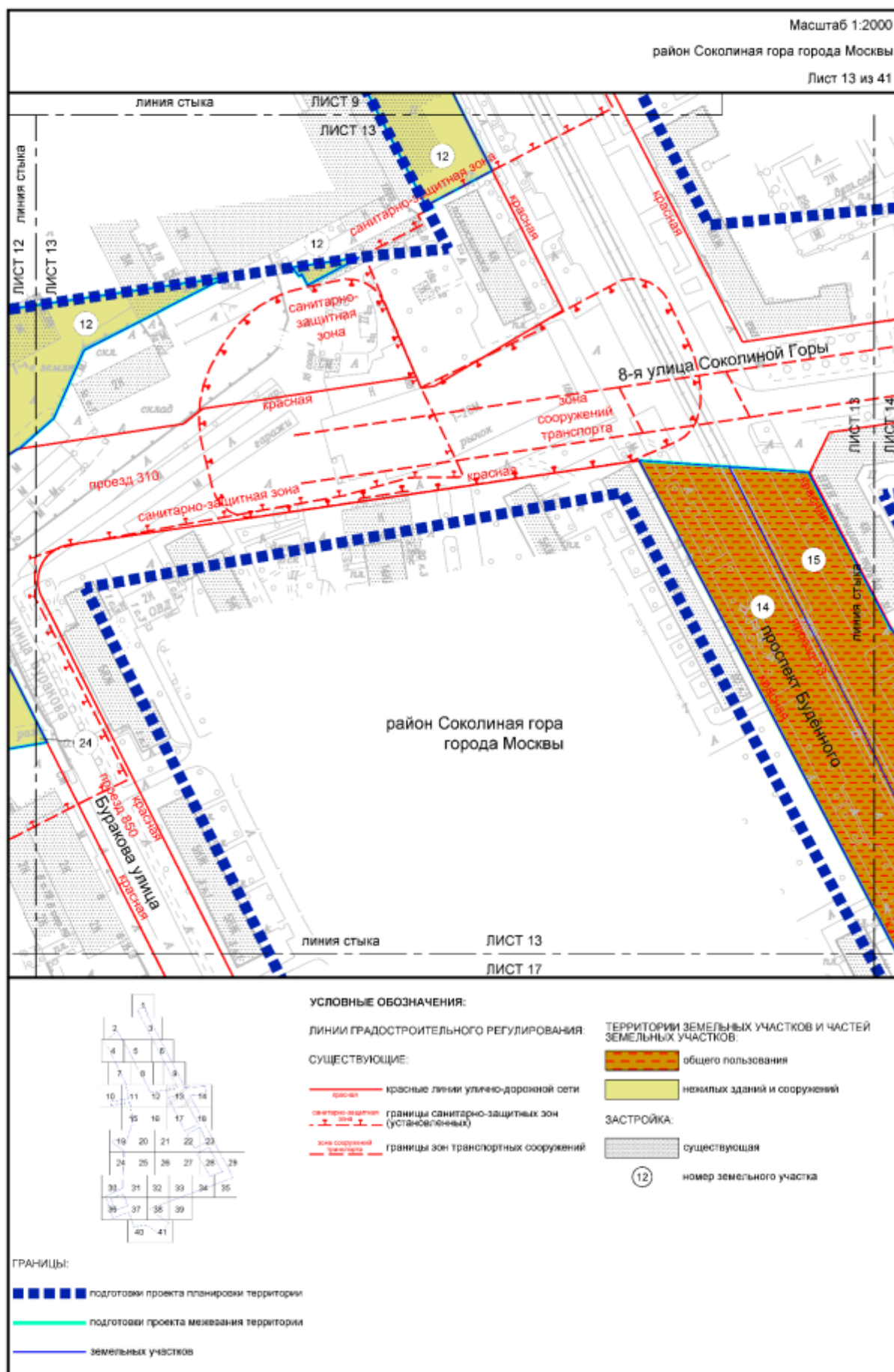




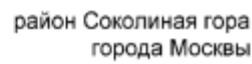


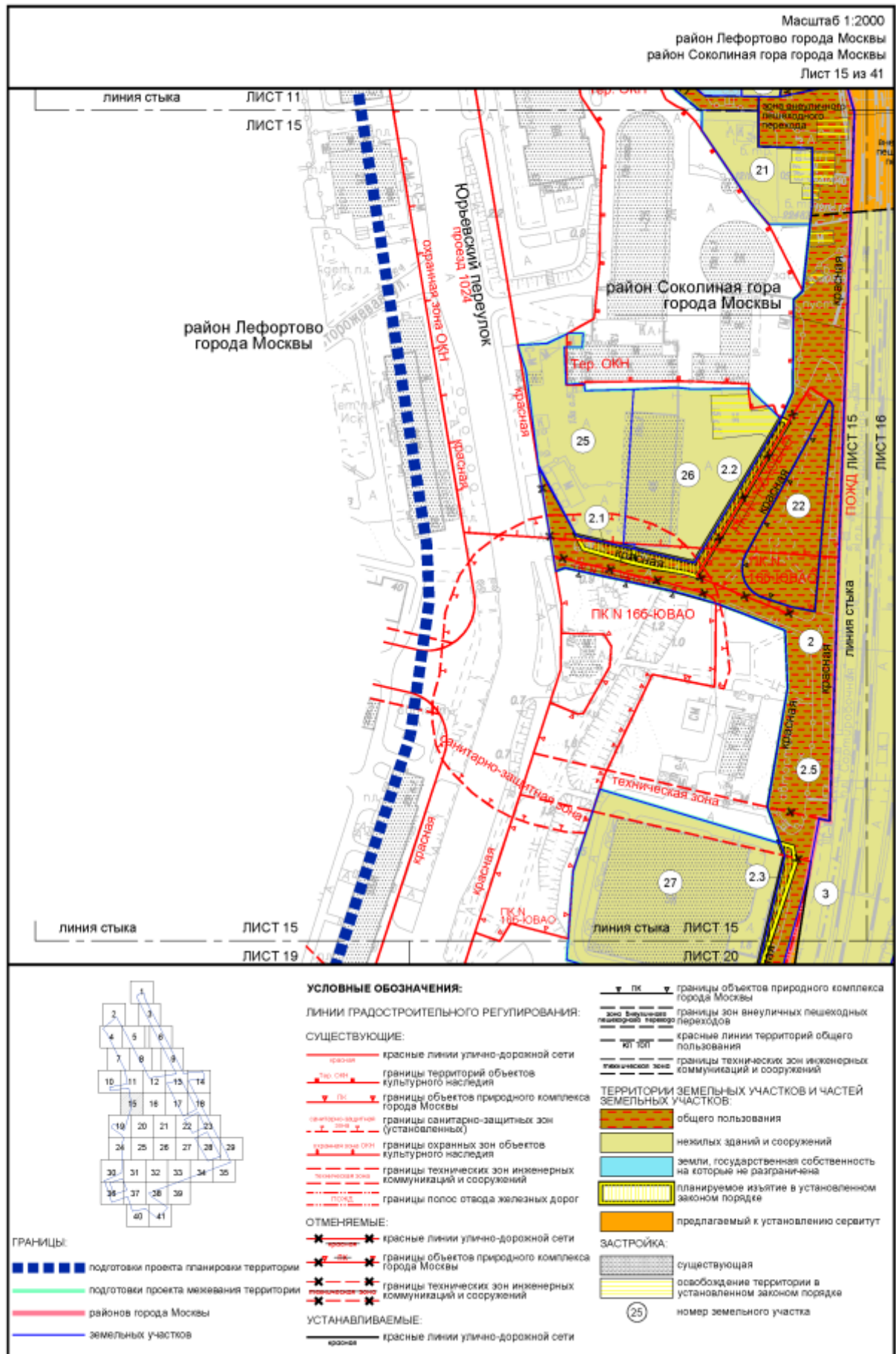




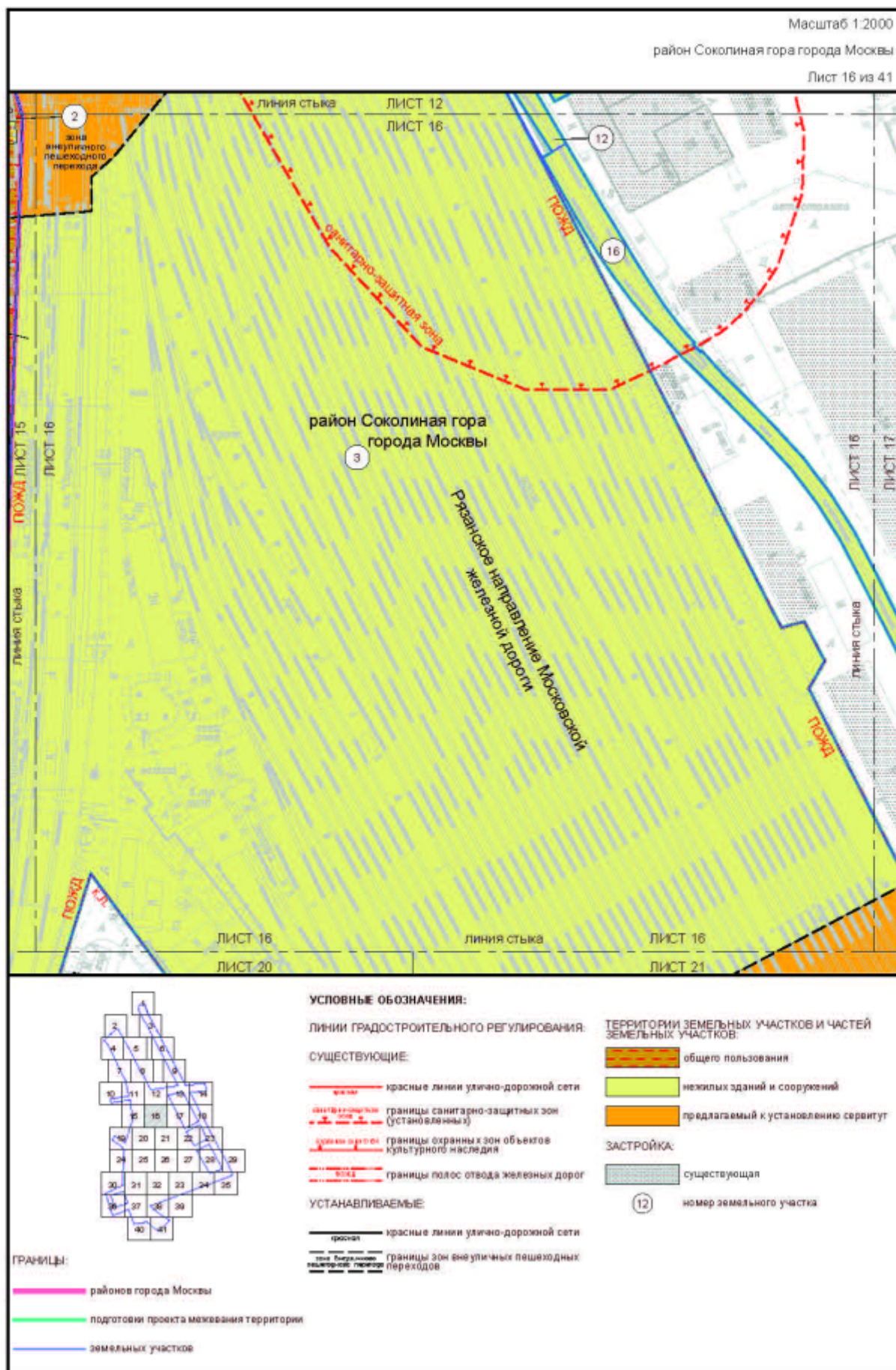


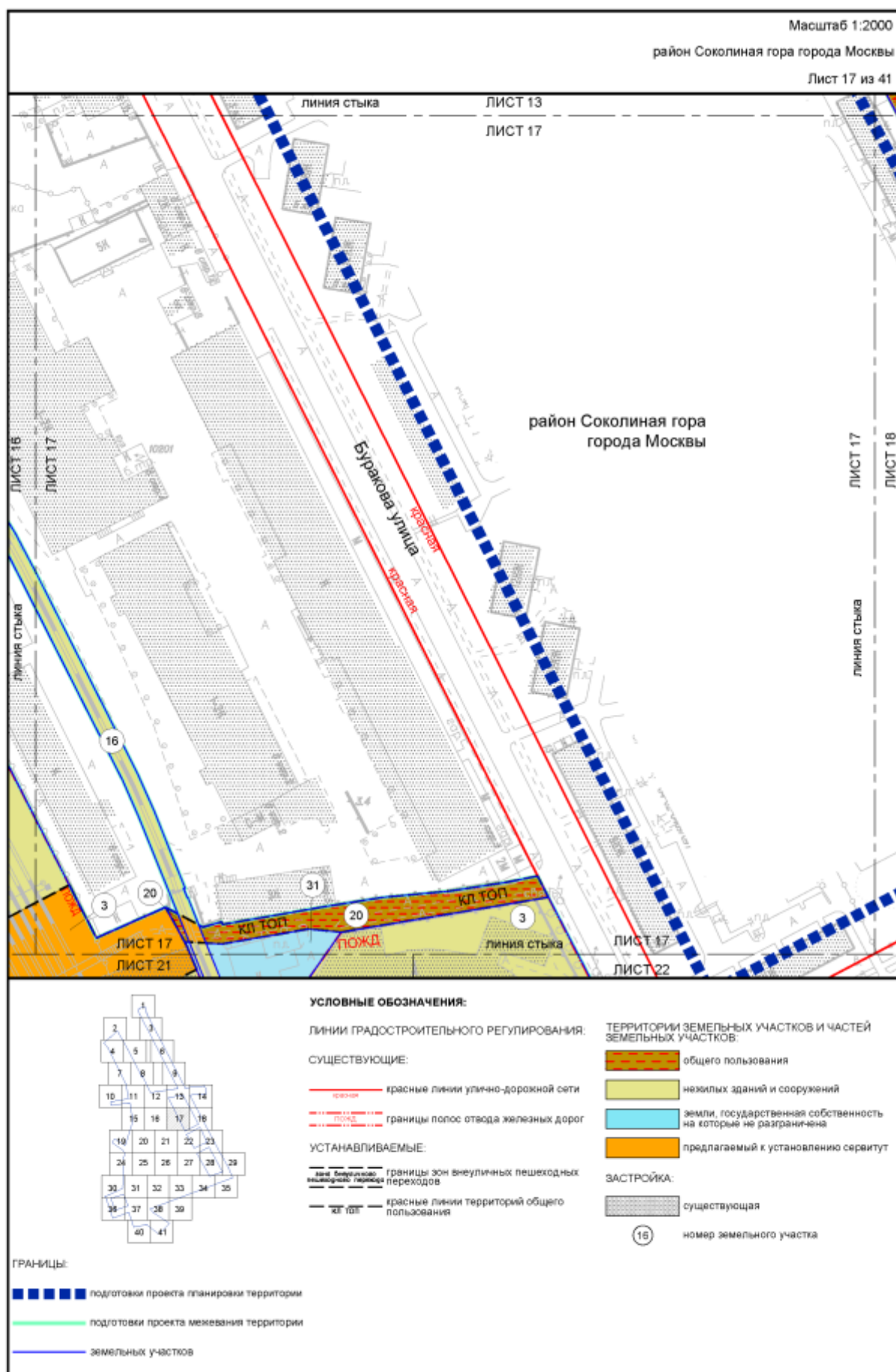




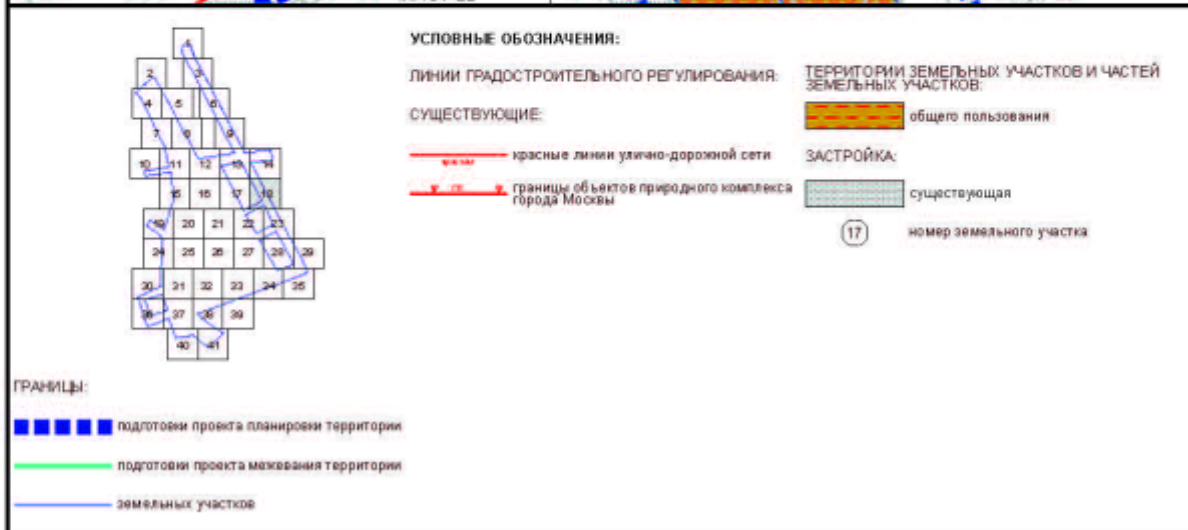


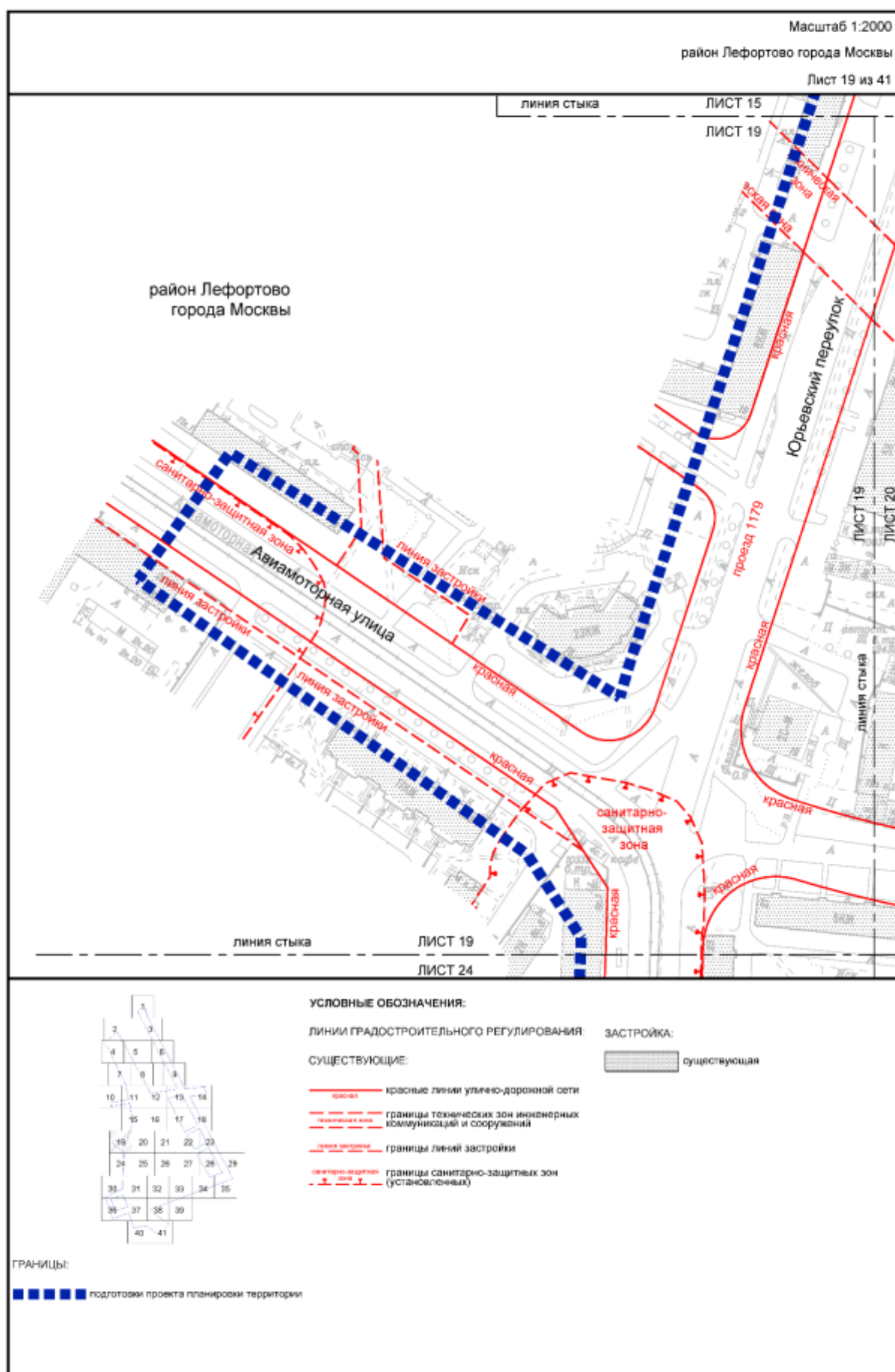






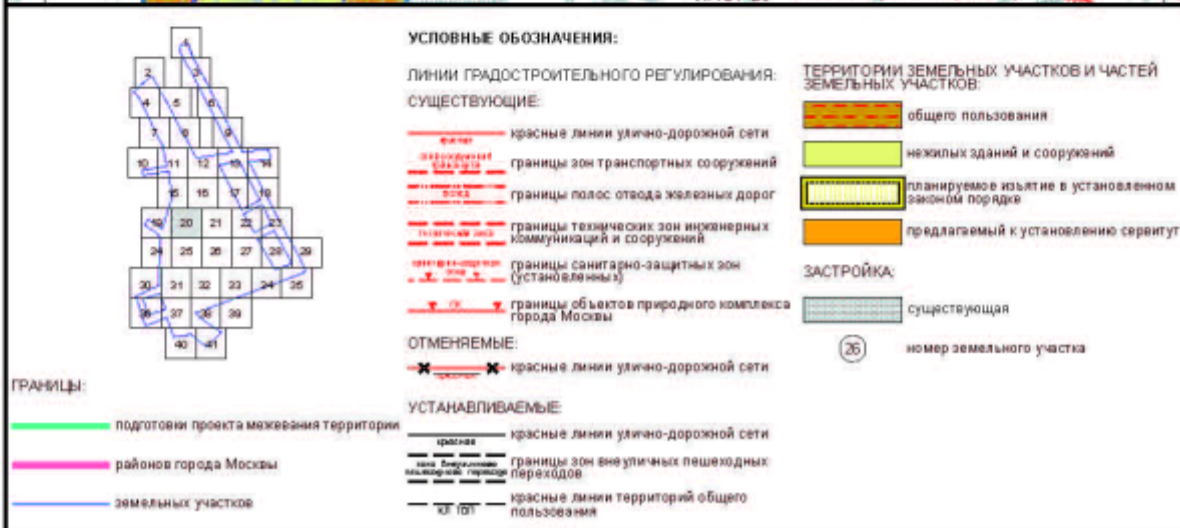
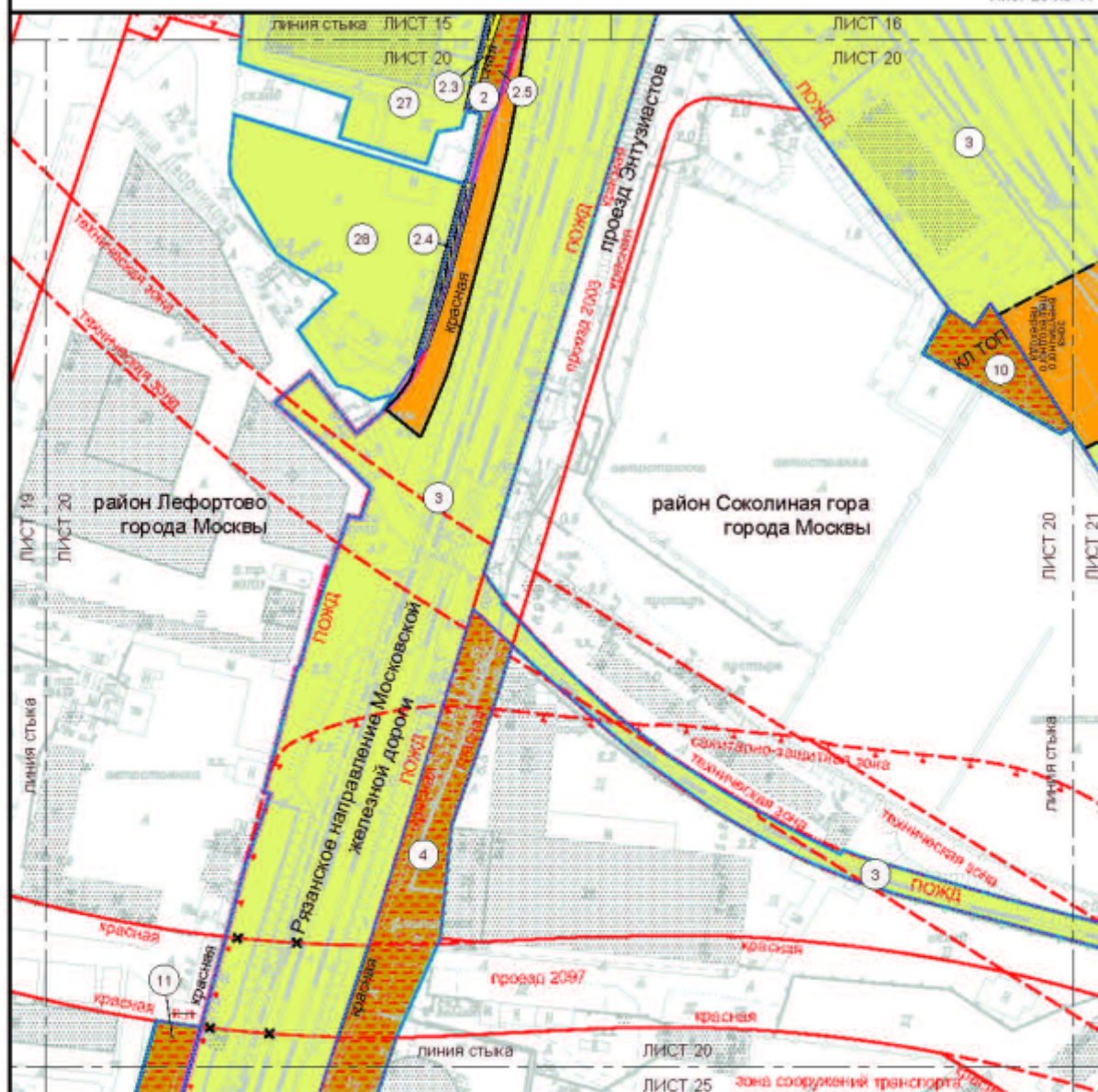


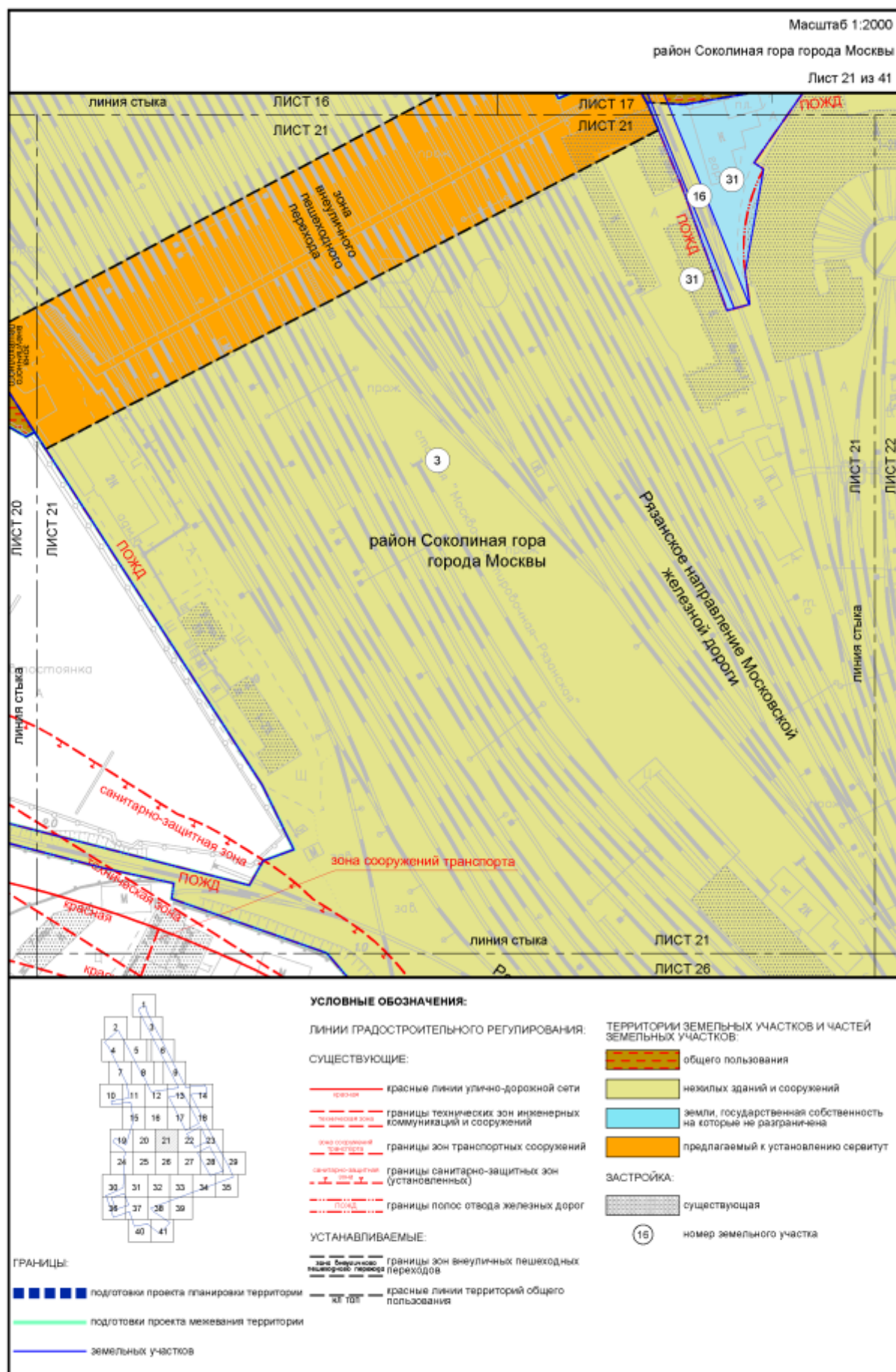






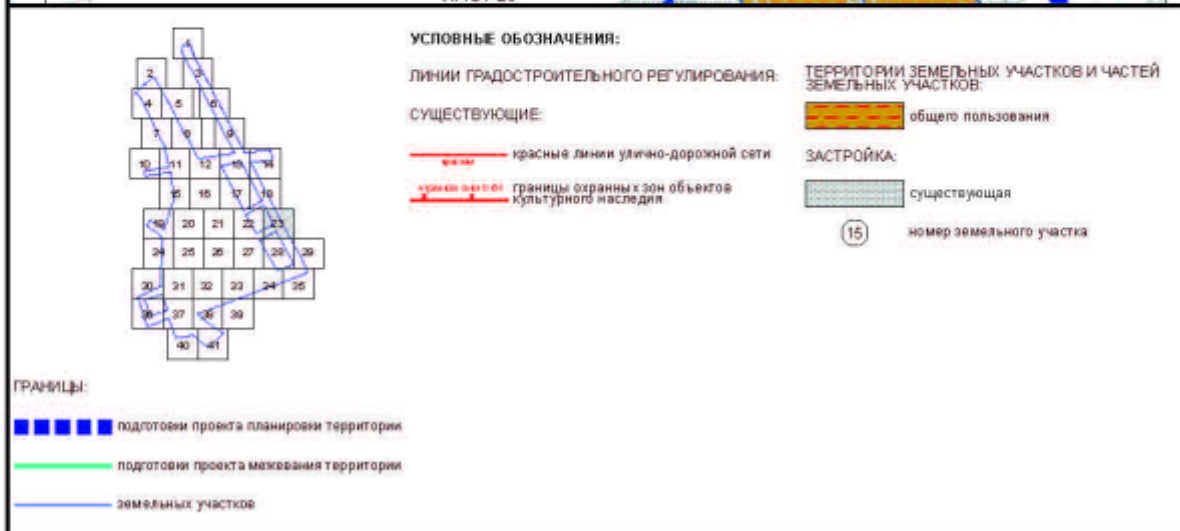
Масштаб 1:2000  
район Лефортово города Москвы  
район Соколиная гора города Москвы  
Лист 20 из 41

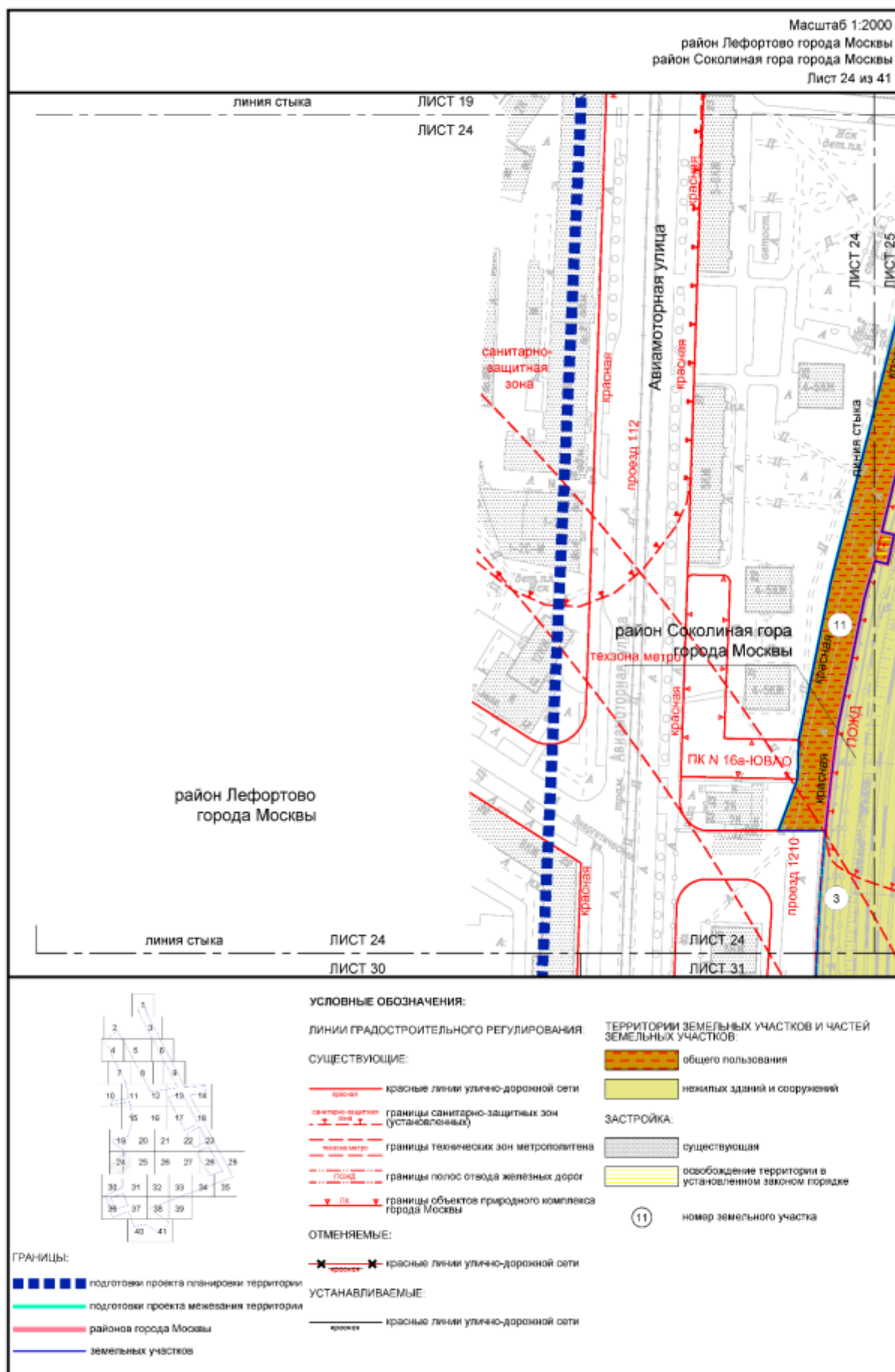




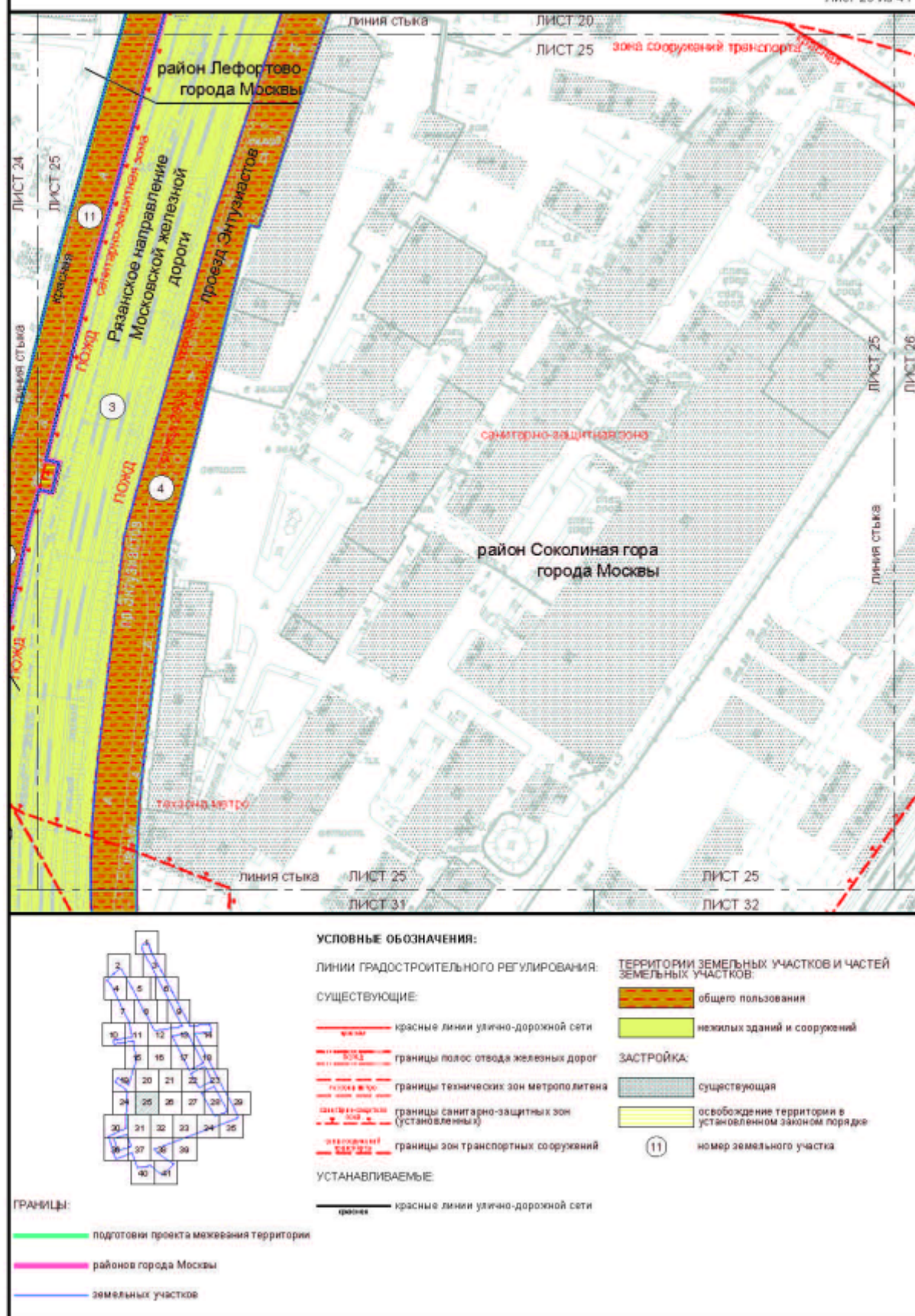




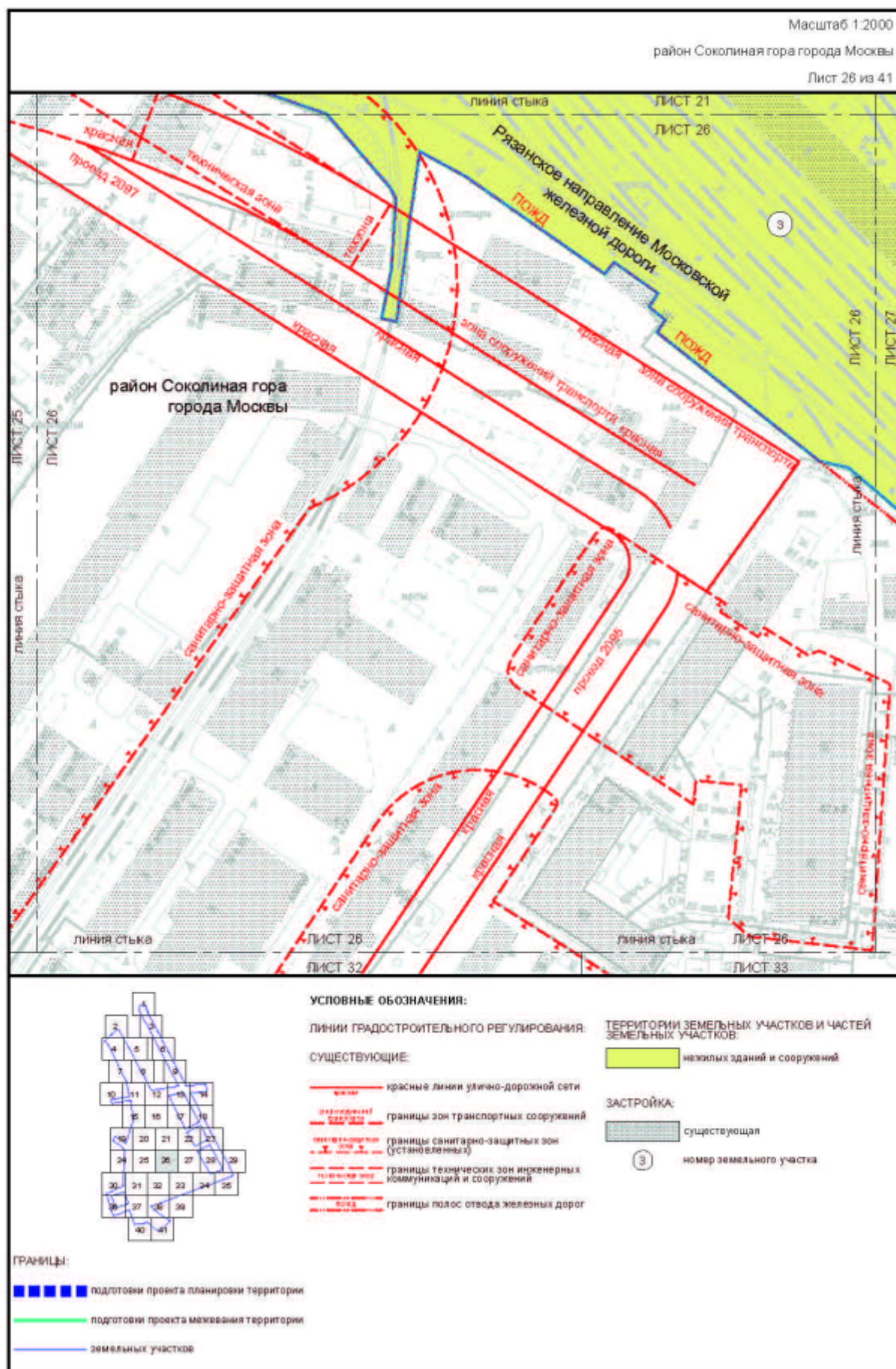




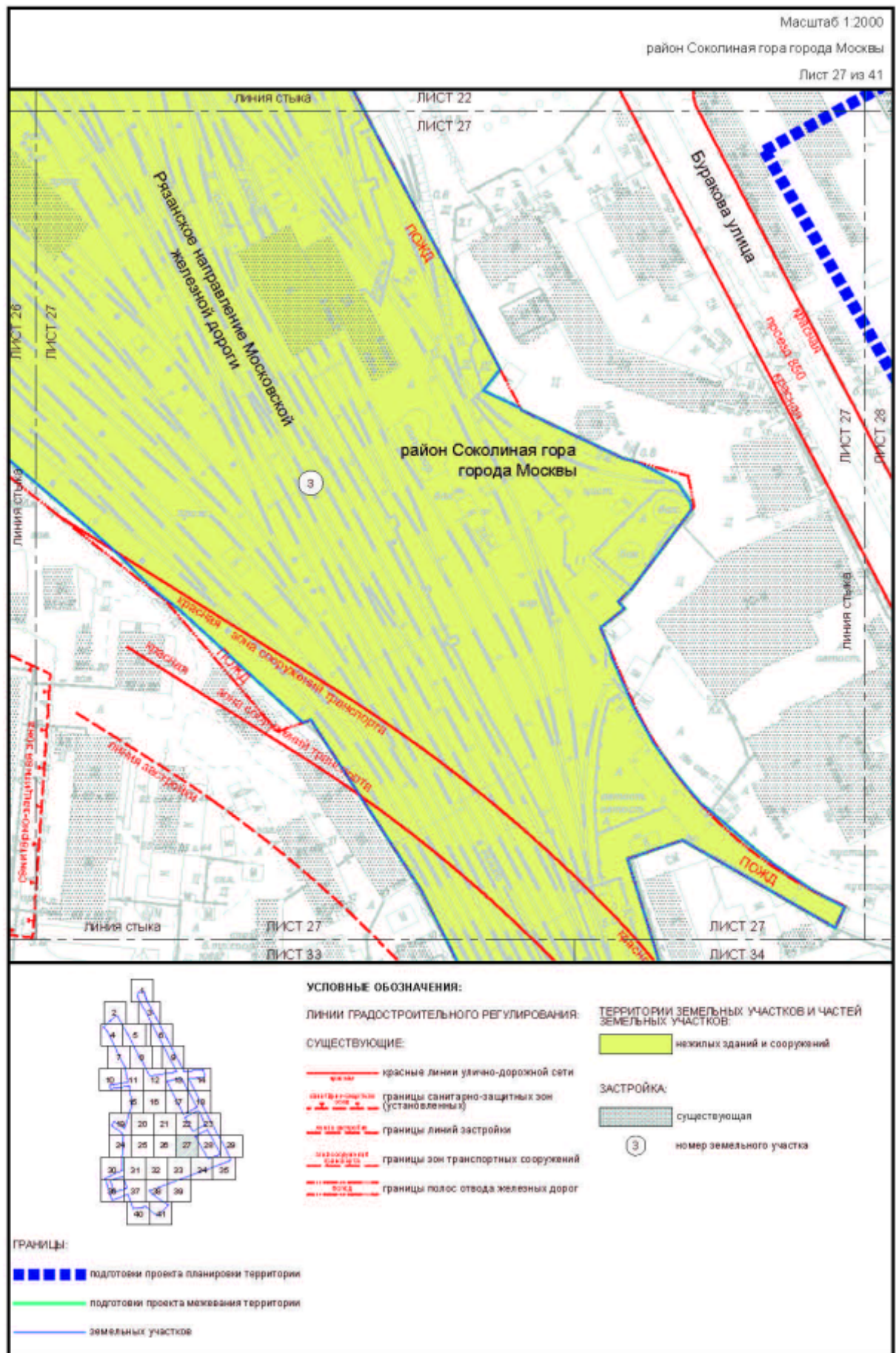


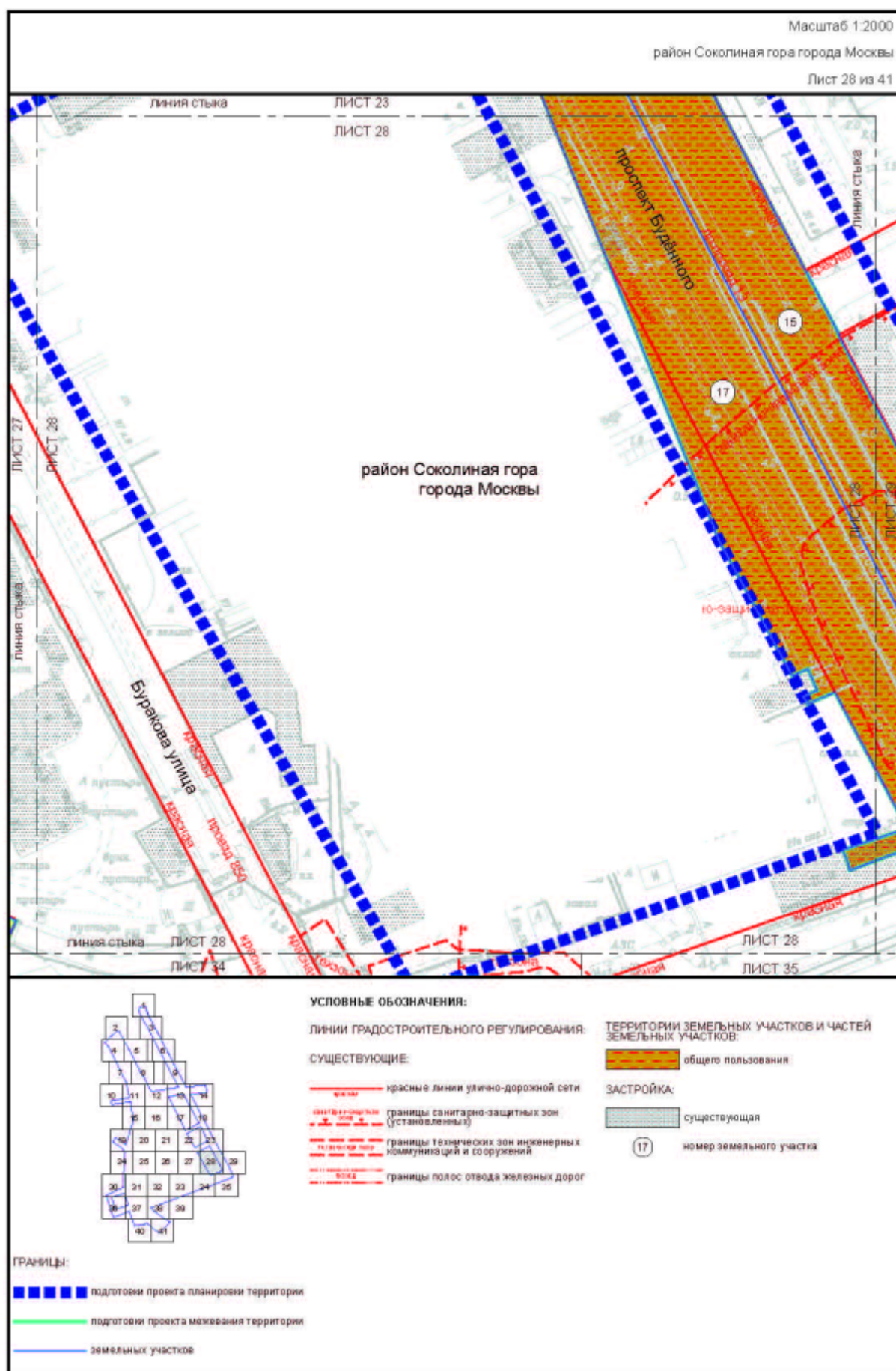




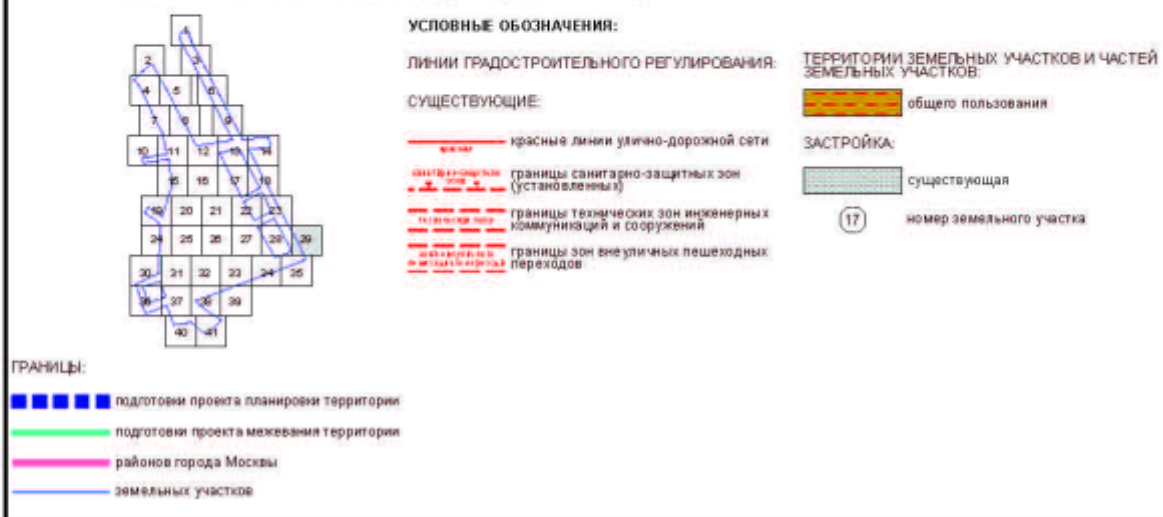
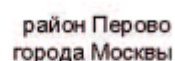




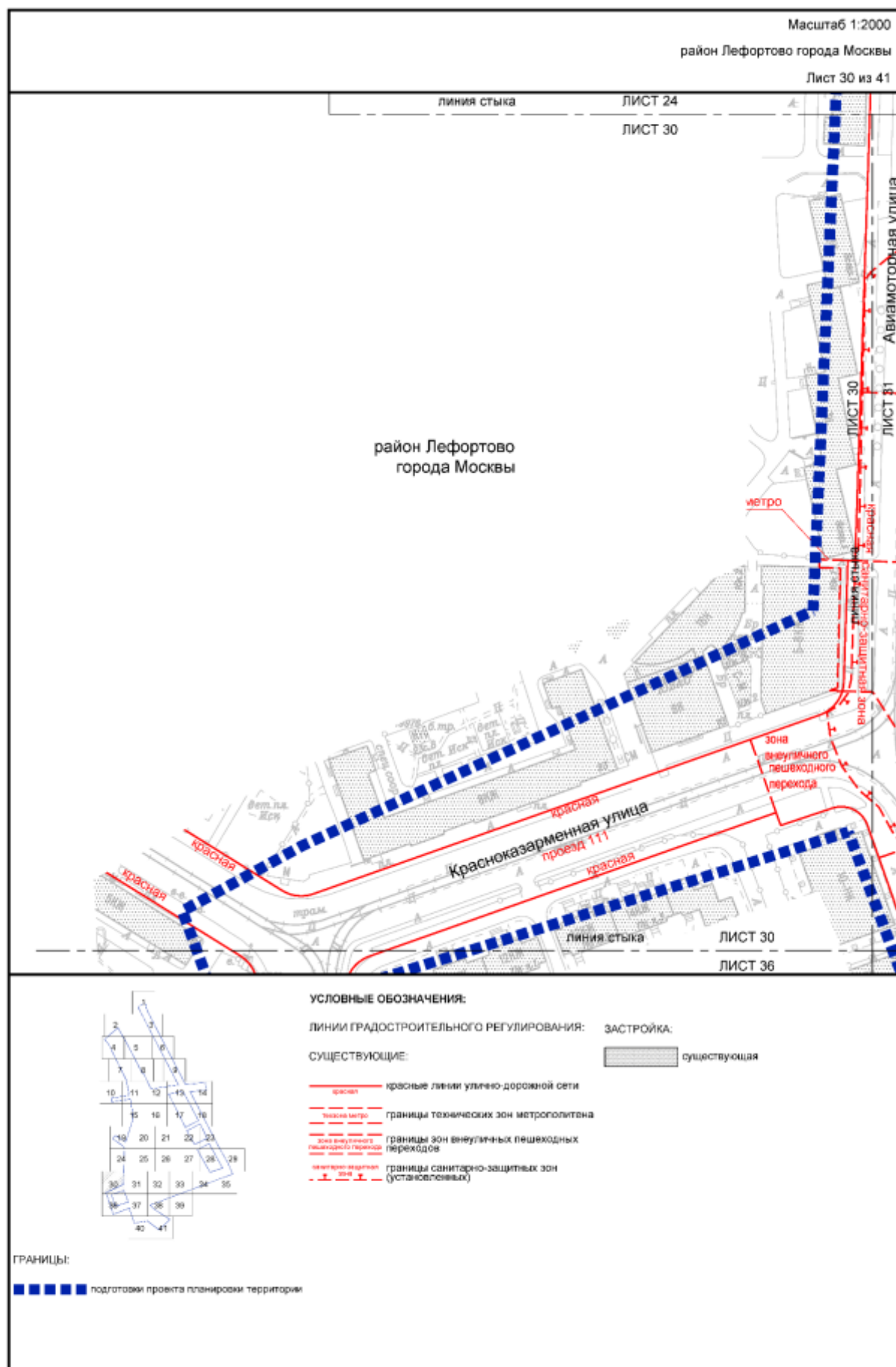




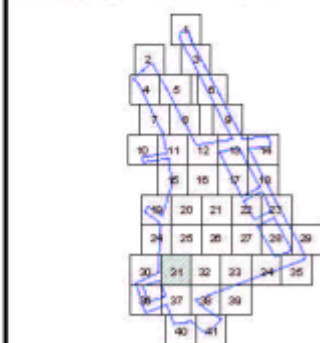
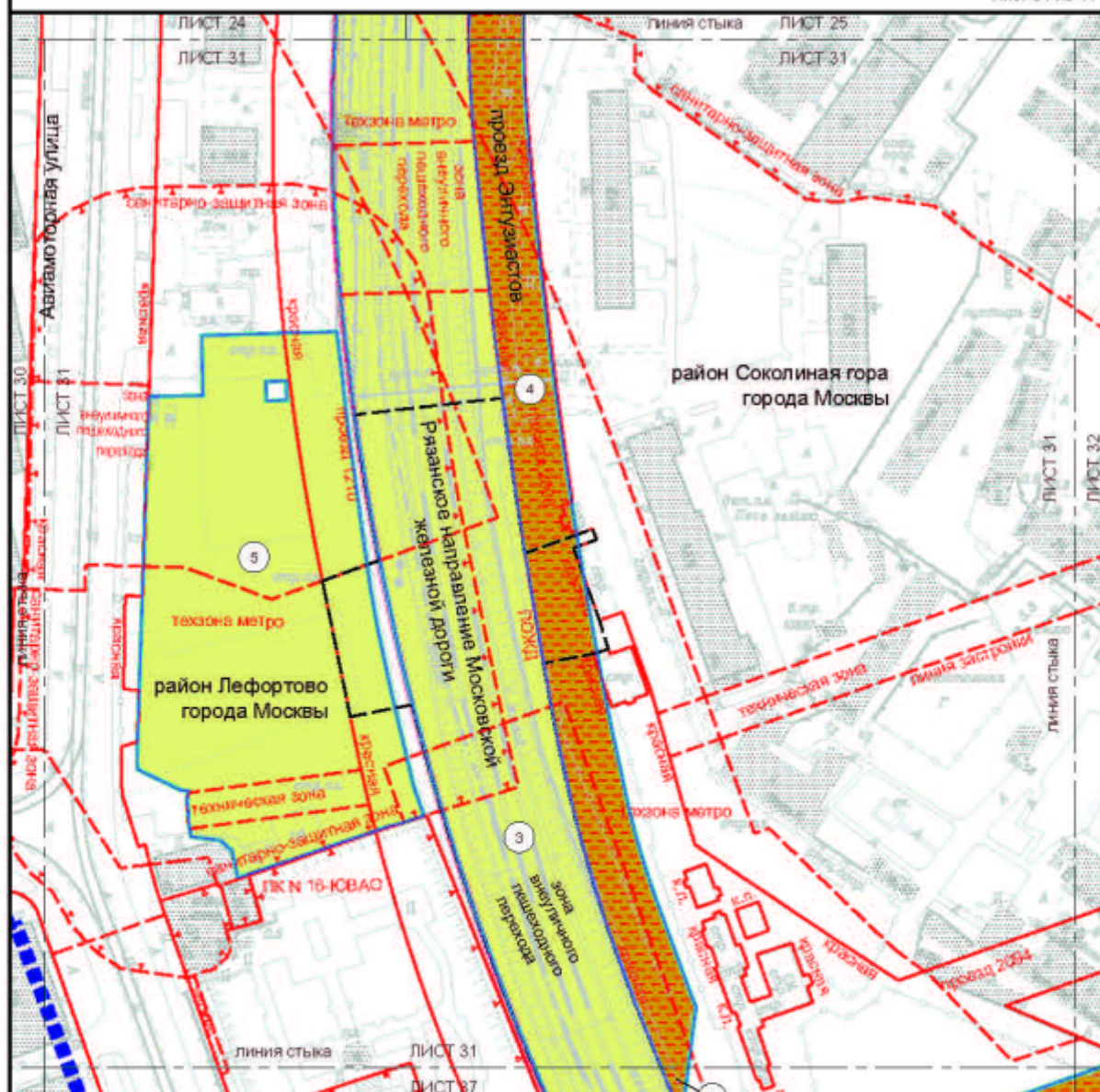








Масштаб 1:2000  
район Лефортово города Москвы  
район Соколиная гора города Москвы  
Лист 31 из 41



#### ГРАНИЦЫ:

- ■ ■ ■ ■ подготовка проекта планировки территории
- ■ ■ ■ ■ подготовка проекта межевания территории
- ■ ■ ■ ■ районов города Москвы
- ■ ■ ■ ■ земельных участков

#### УСЛОВНЫЕ ОБОЗНАЧЕНИЯ:

##### ЛИНИИ ГРАДОСТРОИТЕЛЬНОГО РЕГУЛИРОВАНИЯ:

##### СУЩЕСТВУЮЩИЕ:

- красные линии улично-дорожной сети
- границы полос отвода железных дорог
- границы технических зон метрополитена
- границы санитарно-защитных зон (установленные)
- границы объектов природного комплекса города Москвы
- границы зон внеуличных пешеходных переходов
- границы территорий объектов культурного наследия
- границы технических зон инженерных коммуникаций и сооружений
- границы линий застройки

##### УСТАНОВЛИВАЕМЫЕ:

- границы зон внеуличных пешеходных переходов

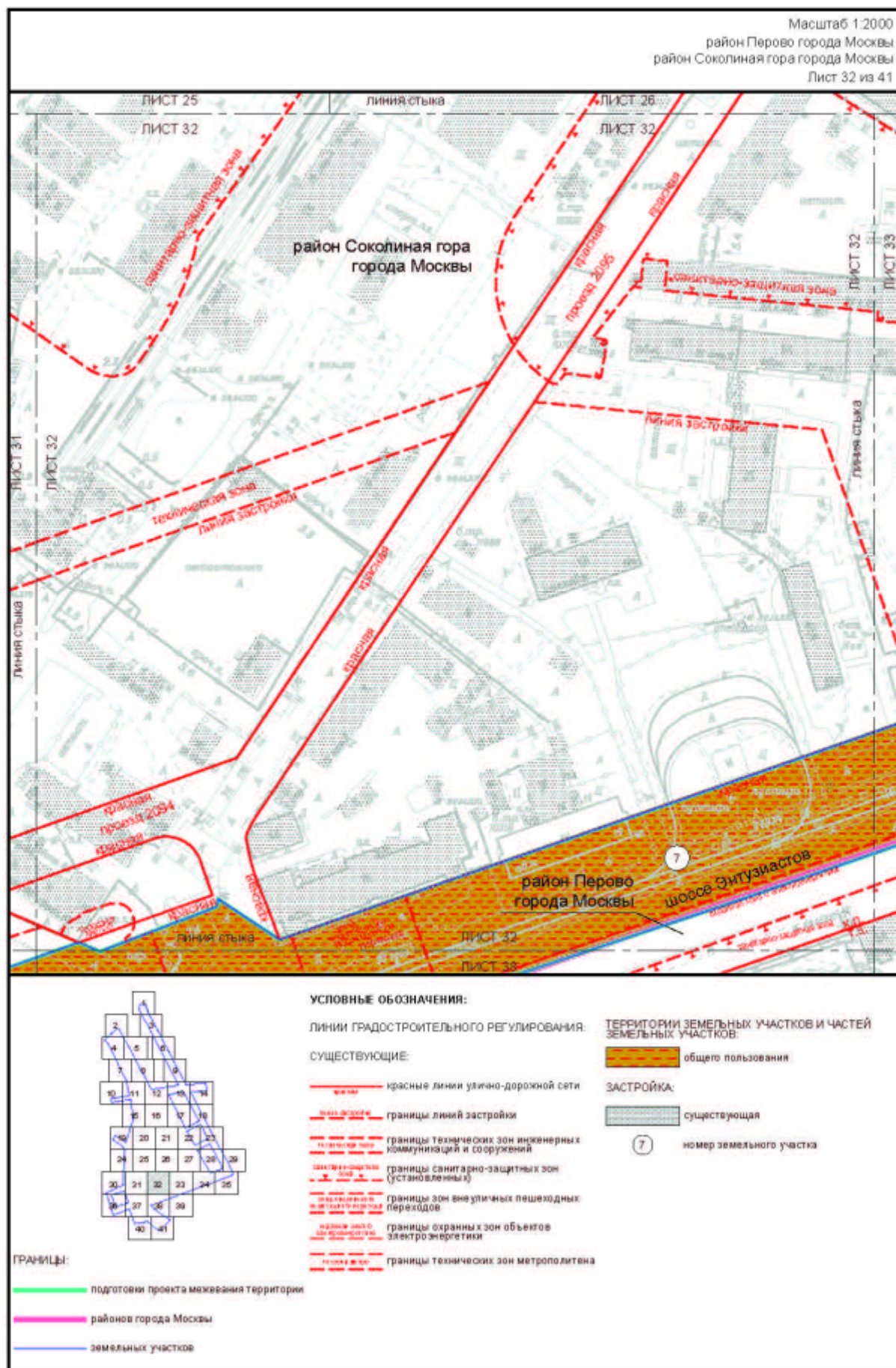
##### ТЕРРИТОРИИ ЗЕМЕЛЬНЫХ УЧАСТКОВ И ЧАСТЕЙ ЗЕМЕЛЬНЫХ УЧАСТКОВ:

- общепользования
- нежилых зданий и сооружений

##### ЗАСТРОЙКА:

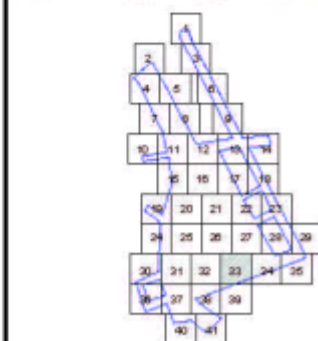
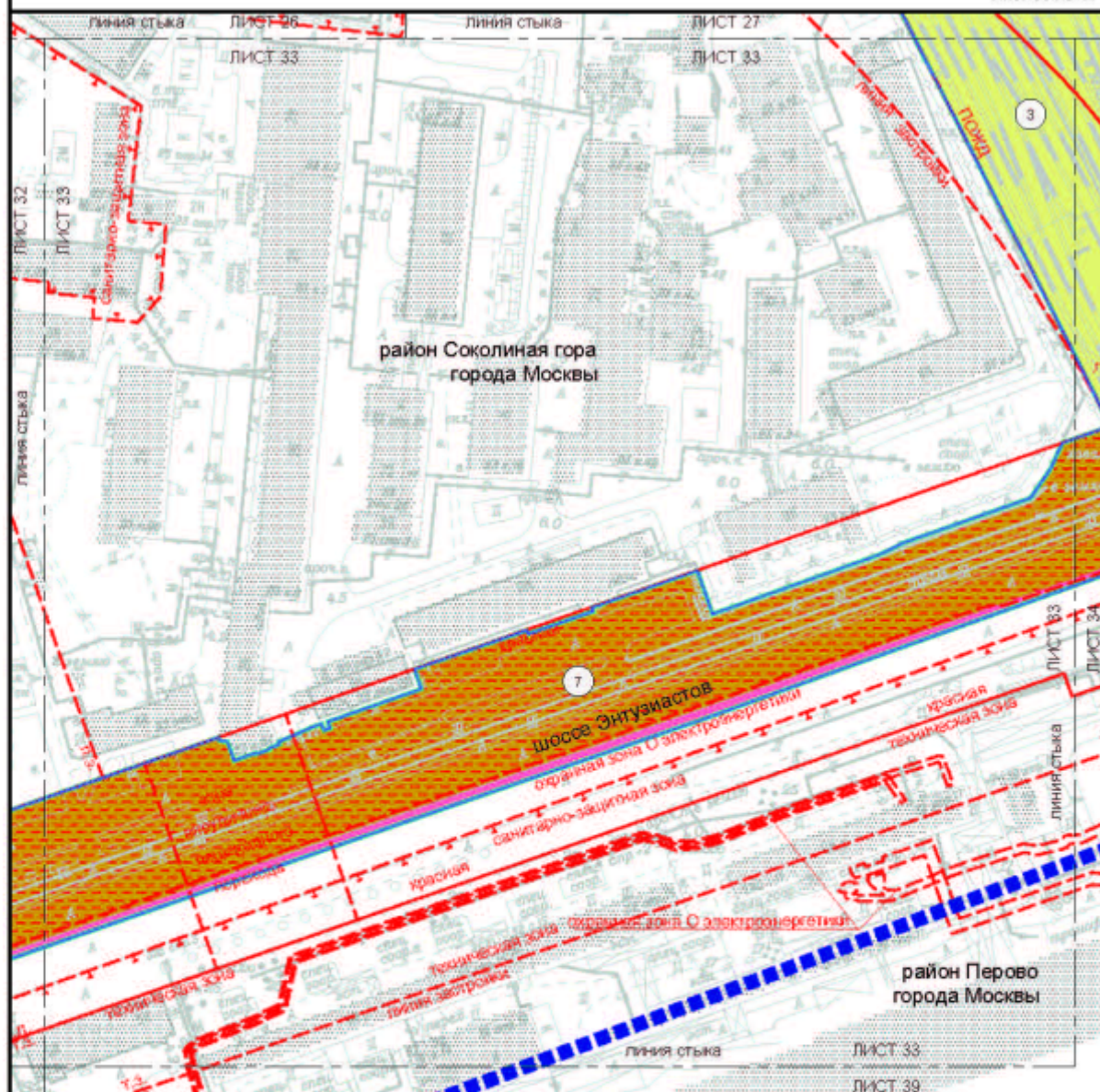
- существующая
- ③ номер земельного участка







Масштаб 1:2000  
район Перово города Москвы  
район Соколиная гора города Москвы  
Лист 33 из 41



#### ГРАНИЦЫ:

- подготовки проекта планировки территории
- подготовки проекта межевания территории
- районов города Москвы
- земельных участков

#### УСЛОВНЫЕ ОБОЗНАЧЕНИЯ:

##### ЛИНИИ ГРАДОСТРОИТЕЛЬНОГО РЕГУЛИРОВАНИЯ:

##### СУЩЕСТВУЮЩИЕ:

- красные линии улично-дорожной сети
- границы охранных зон объектов электроэнергетики
- границы технических зон инженерных коммуникаций и сооружений
- границы линий застройки
- границы санитарно-защитных зон (установленных)
- границы зон транспортных сооружений
- границы зон внеуличных пешеходных переходов
- границы полос отвода железных дорог

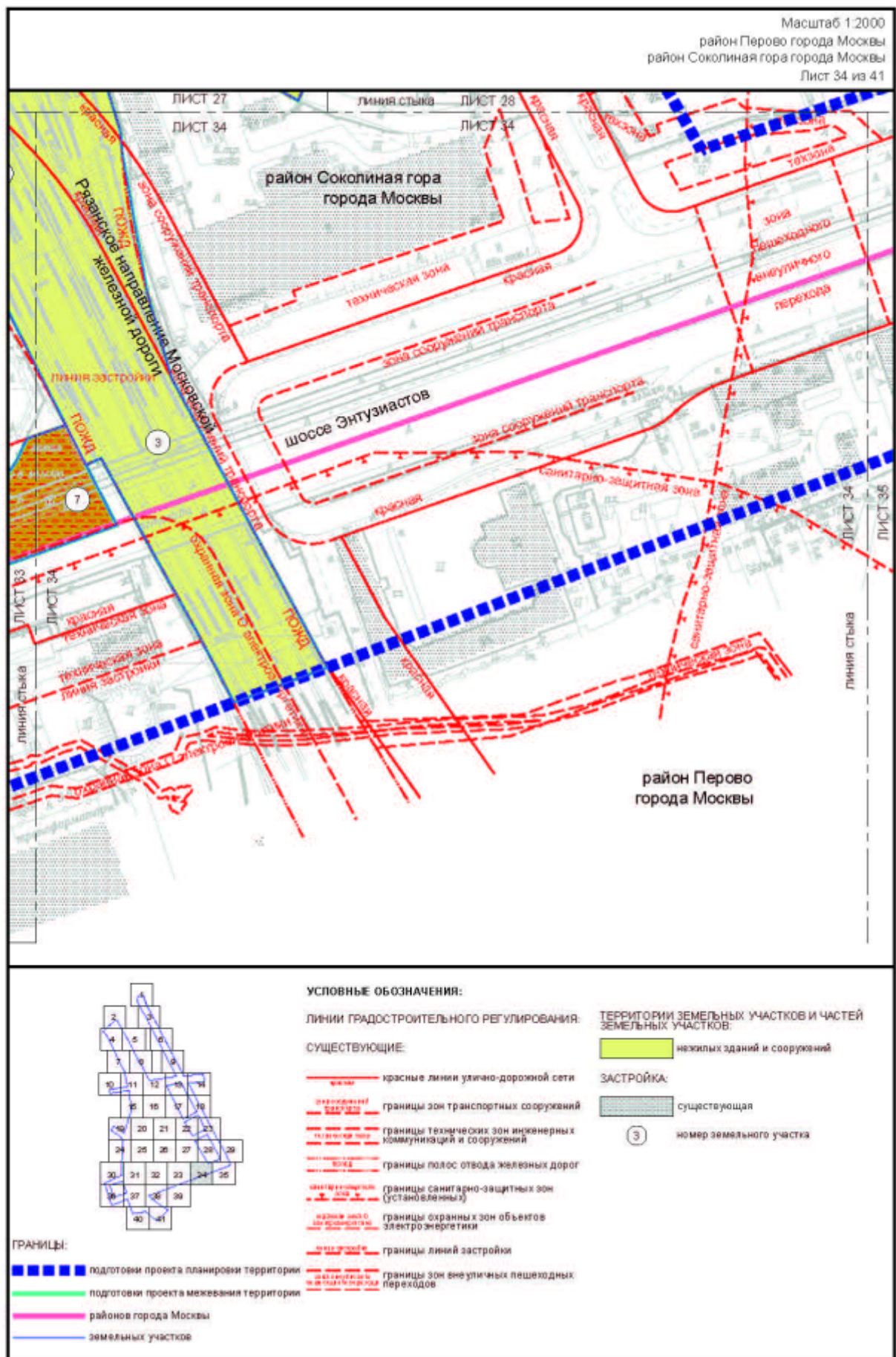
##### ТЕРРИТОРИИ ЗЕМЕЛЬНЫХ УЧАСТКОВ И ЧАСТЕЙ ЗЕМЕЛЬНЫХ УЧАСТКОВ:


- общего пользования
- нежилых зданий и сооружений

##### ЗАСТРОЙКА:

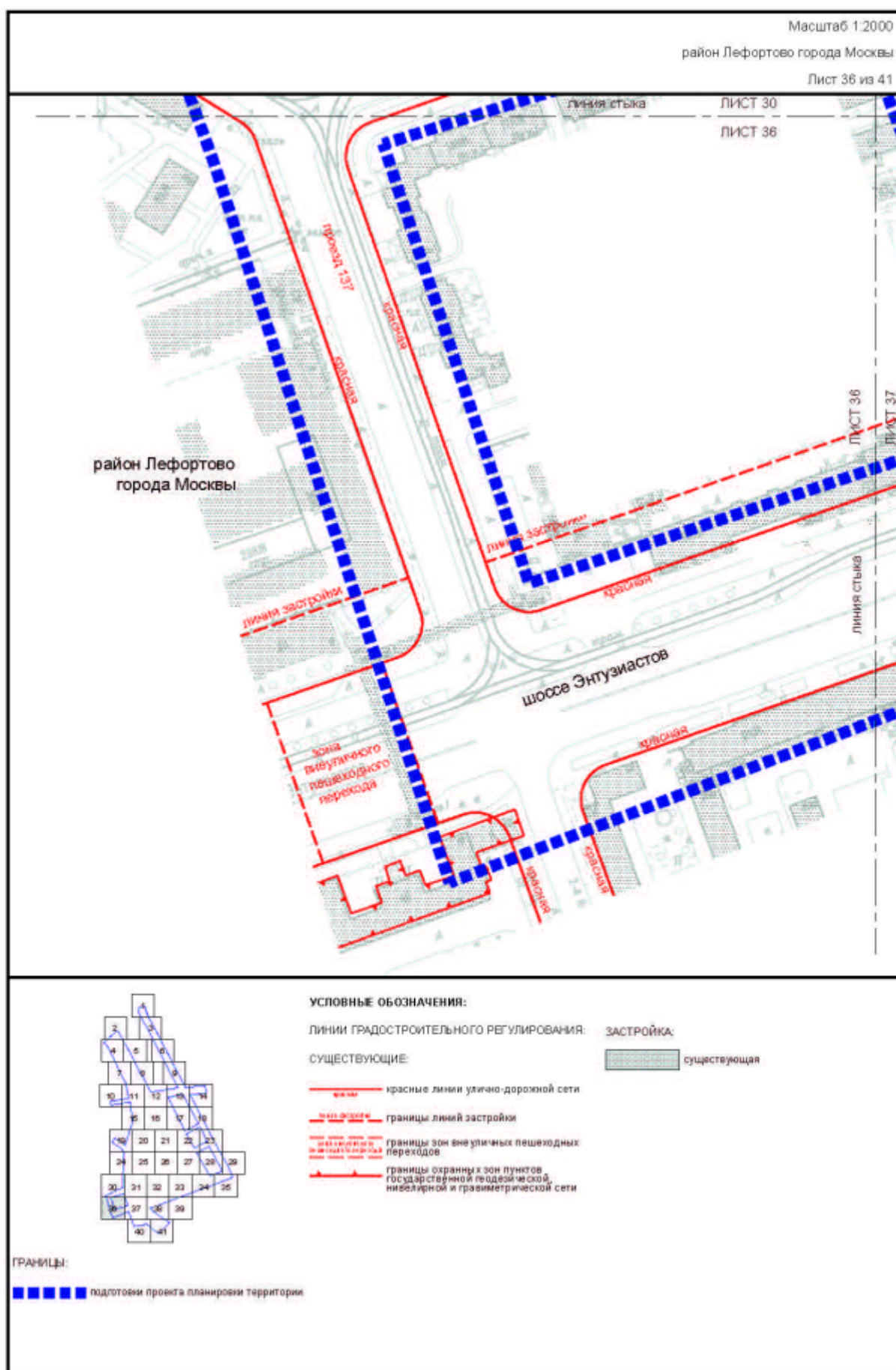
- существующая
- 3 номер земельного участка



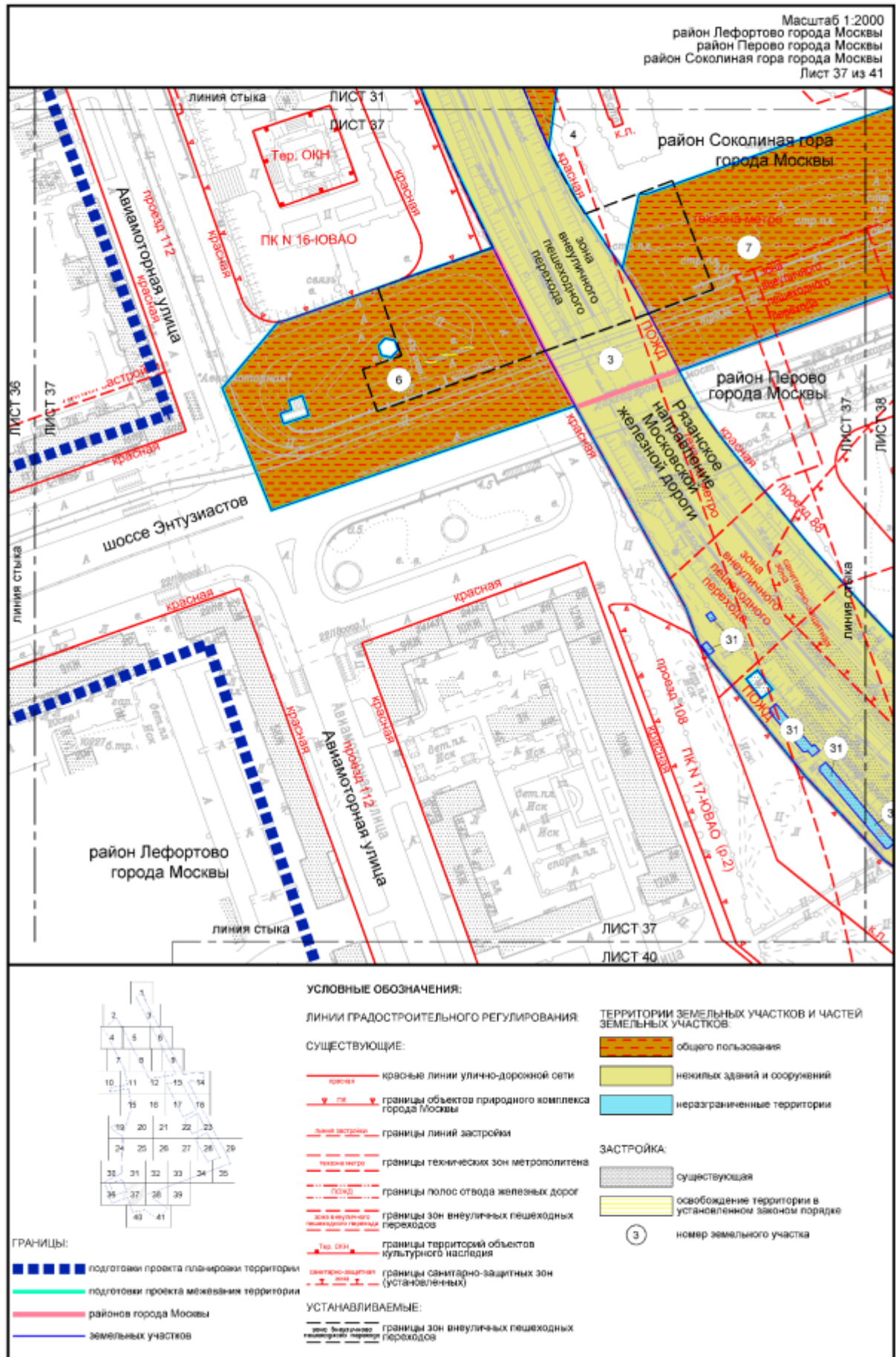


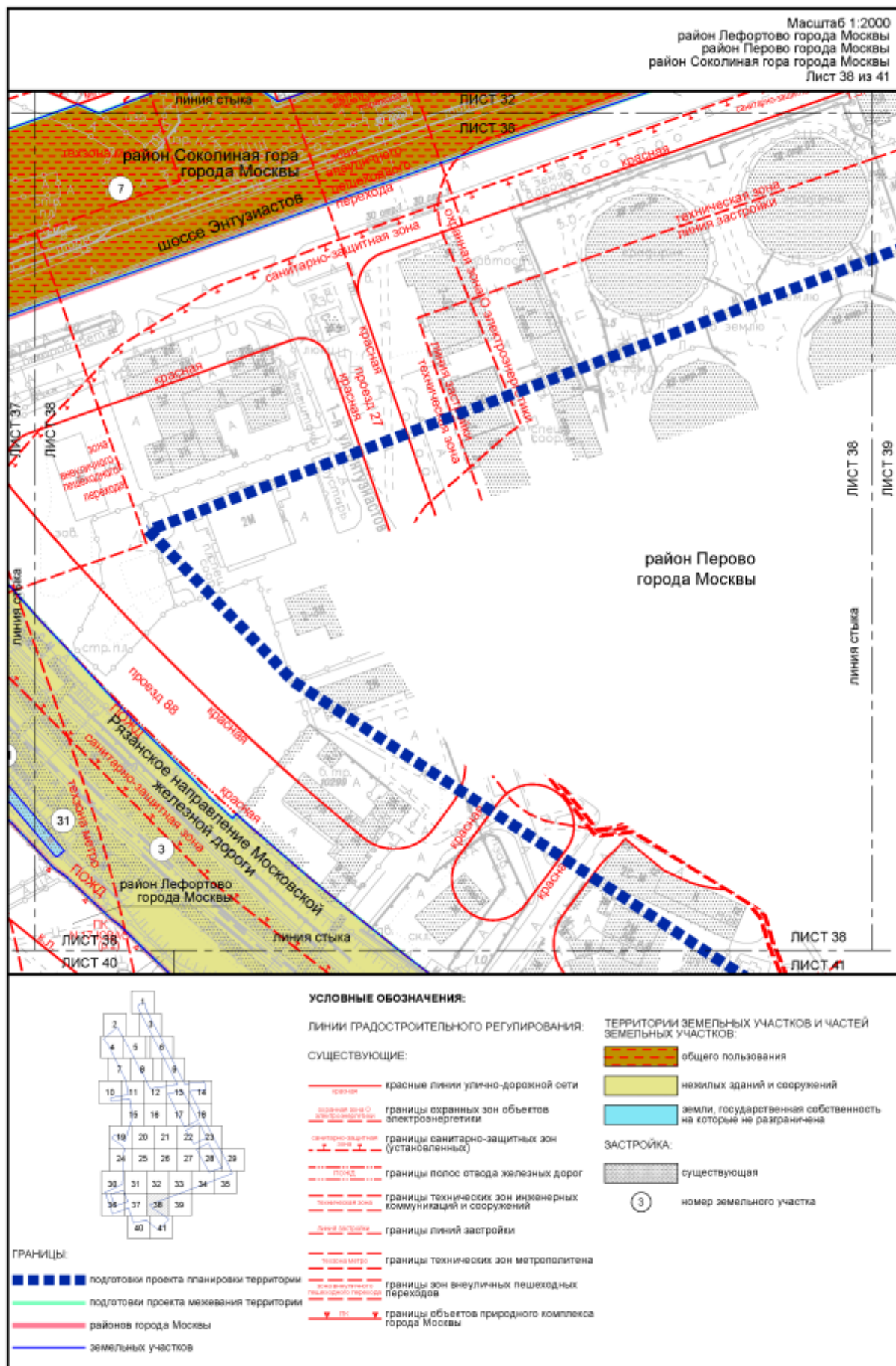


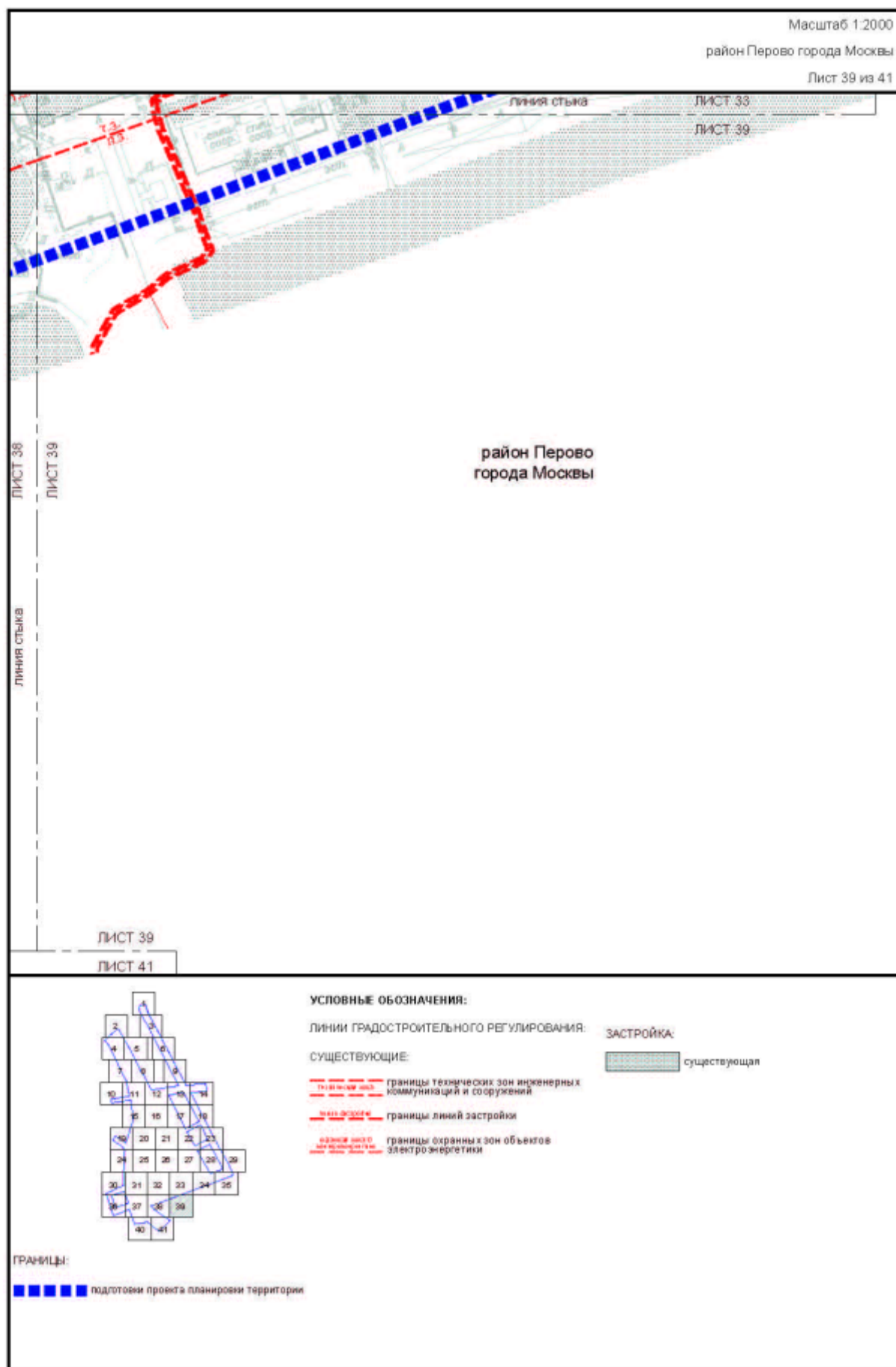







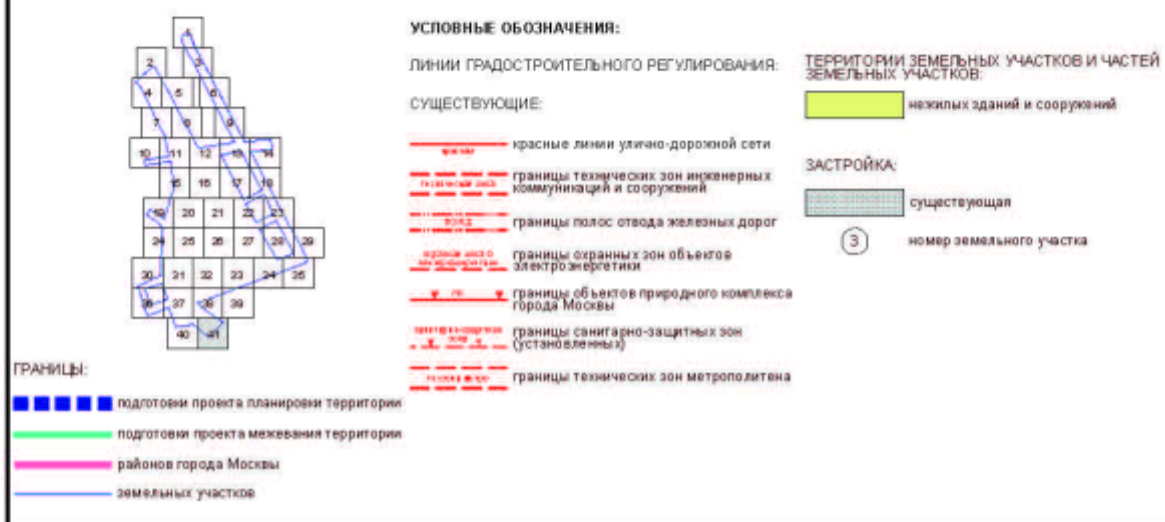
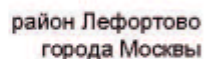








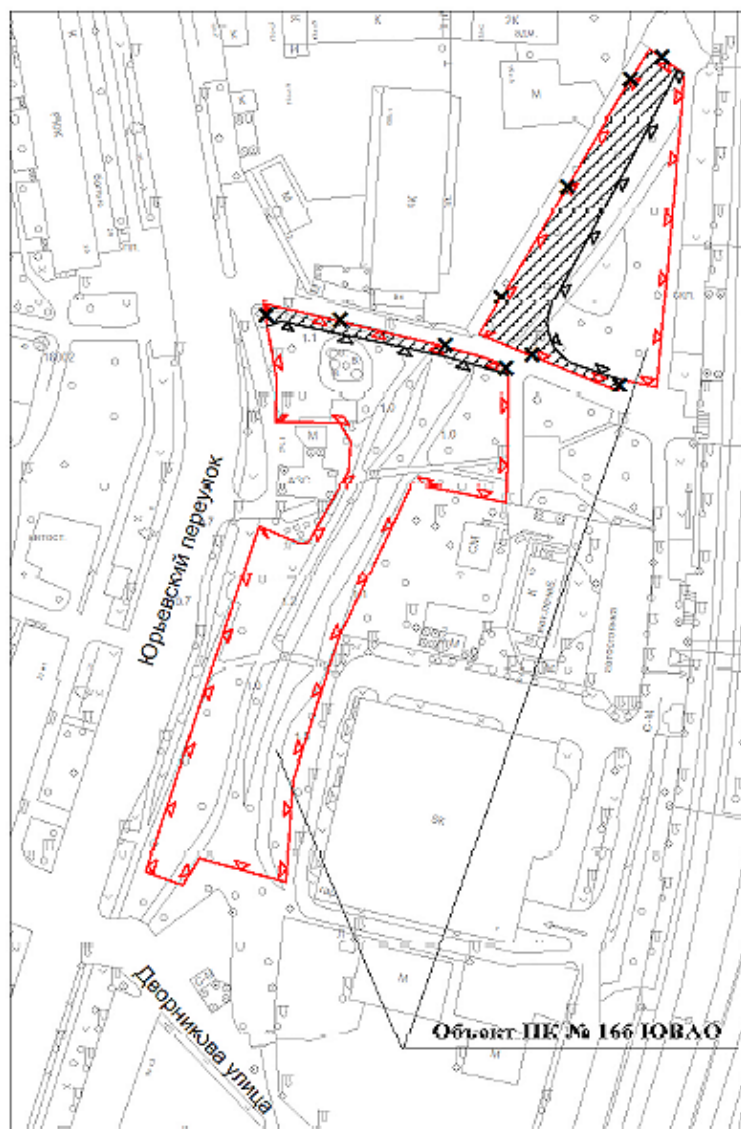








## Приложение 2

к постановлению Правительства Москвы  
от 5 сентября 2023 г. № 1708-ПП

### Схема границ объекта природного комплекса № 166 Юго-Восточного административного округа города Москвы "Озелененная территория вдоль Юрьевского переулка"



#### УСЛОВНЫЕ ОБОЗНАЧЕНИЯ

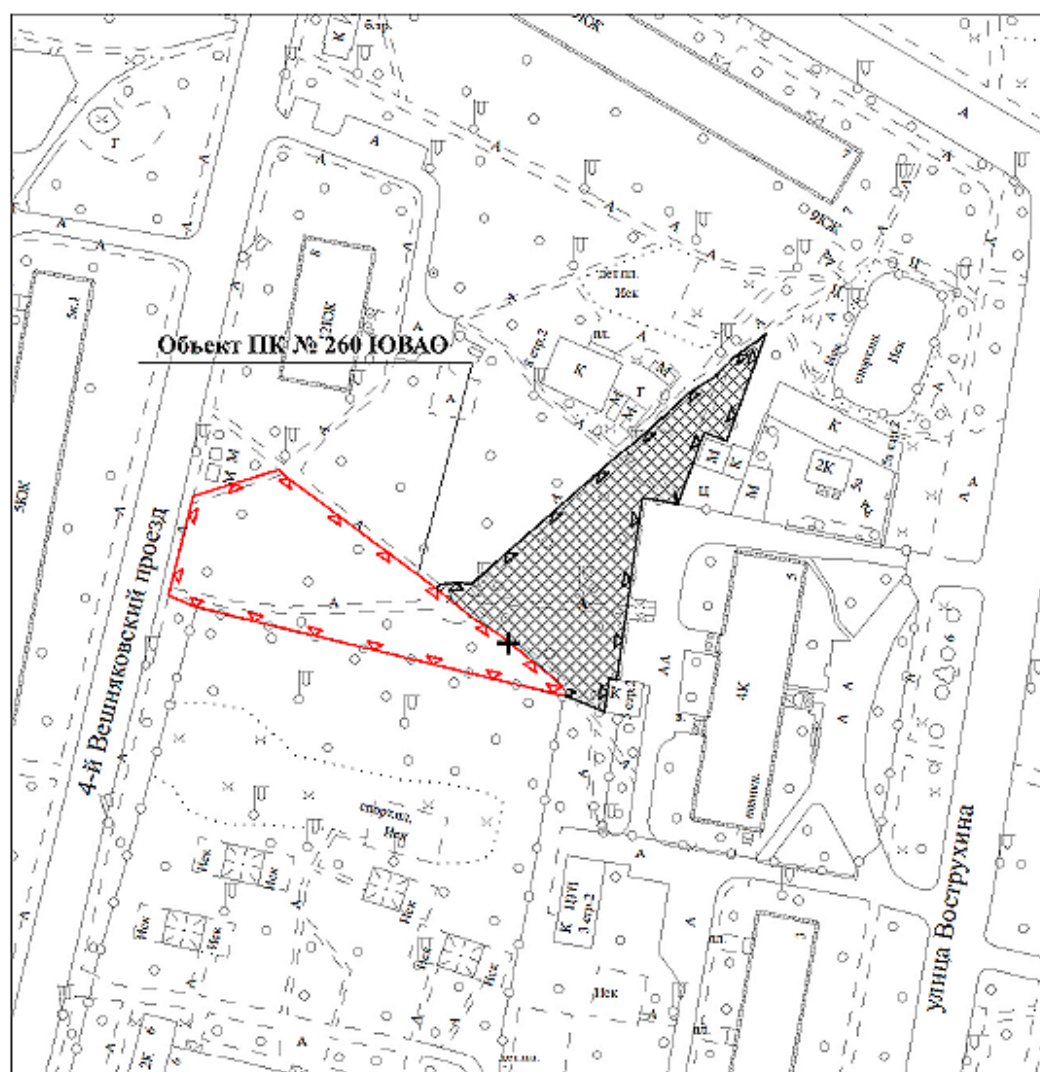
-  границы объектов природного комплекса города Москвы
-  отменяемые границы объектов природного комплекса города Москвы
-  устанавливаемые границы объектов природного комплекса города Москвы
-  участки территории, исключаемые из состава объекта природного комплекса № 166 Юго-Восточного административного округа города Москвы "Озелененная территория вдоль Юрьевского переулка", общей площадью 0,14 га







### Приложение 3

к постановлению Правительства Москвы  
от 5 сентября 2023 г. № 1708-ПП

**Схема границ объекта природного комплекса № 260 Юго-Восточного  
административного округа города Москвы  
«Озелененная территория по адресу: ул. 4-й Вешняковский проезд, рядом с д. 8»**



#### УСЛОВНЫЕ ОБОЗНАЧЕНИЯ

-  границы объектов природного комплекса города Москвы
-  отменяемые границы объектов природного комплекса города Москвы
-  устанавливаемые границы объектов природного комплекса города Москвы
-  участок территории, включаемый в состав объекта природного комплекса № 260 Юго-Восточного административного округа города Москвы «Озелененная территория по адресу: ул. 4-й Вешняковский проезд, рядом с д. 8», площадью 0,14 га

Приложение 4

к постановлению Правительства Москвы  
от 5 сентября 2023 г. № 1708-ПП

Внесение изменений в приложение 1 к постановлению  
Правительства Москвы от 19 января 1999 г. № 38

**ПЕРЕЧЕНЬ**  
**ТЕРРИТОРИЙ ПРИРОДНОГО КОМПЛЕКСА Г. МОСКВЫ**  
**(кроме особо охраняемых природных территорий и объектов**  
**Природного комплекса Центрального административного округа)**

№ объекта	Наименование объекта Природного комплекса	Режим регулирования градостроительной деятельности	Площадь **, га
1	2	3	4
<b>Юго-Восточный АО</b>			
166	Озелененная территория вдоль Юрьевского переулка	Озелененная территория общего пользования	0,72
260	Озелененная территория по адресу: ул. 4-й Вешняковский проезд, рядом с д. 8	Озелененная территория общего пользования	0,29

Верно:

