



ПРАВИТЕЛЬСТВО МОСКВЫ

ПОСТАНОВЛЕНИЕ

10 августа 2021 г. № 1225-ПП

Об утверждении проекта планировки территории, прилегающей к Московским центральным диаметрам: МЦД-2 «Нахабино-Подольск», участок от МКАД до станции Котляково

В соответствии с Градостроительным кодексом Российской Федерации, Законом города Москвы от 25 июня 2008 г. № 28 «Градостроительный кодекс города Москвы», пунктом 8.1 постановления Правительства Москвы от 30 апреля 2019 г. № 449-ПП «Об утверждении Положения о составе, порядке подготовки, согласования и представления на утверждение проектов планировки территории в городе Москве» **Правительство Москвы постановляет:**

1. Утвердить проект планировки территории, прилегающей к Московским центральным диаметрам: МЦД-2 «Нахабино-Подольск», участок от МКАД до станции Котляково (приложение 1).

2. Изменить границы объекта природного комплекса № 46а Южного административного округа города Москвы «Озелененная территория вдоль улицы Высокая, владения 7-15», включив в его состав участок территории площадью **1,0 га**, согласно приложению 2 к настоящему постановлению.

3. Включить в состав природных и озелененных территорий Южного административного округа города Москвы участок территории площадью **0,37 га**, образовав объект природного комплекса № 46ж «Озелененная территория возле дома 10 по улице Садовники» и установив его границы согласно приложению 3 к настоящему постановлению.

4. Включить в состав природных и озелененных территорий Южного административного округа города Москвы участок территории площадью **0,42 га**, образовав объект природного комплекса № 82а «Озелененная территория на пересечении улицы Садовники и Коломенского шоссе» и установив его границы согласно приложению 4 к настоящему постановлению.

5. Включить в состав природных и озелененных территорий Южного административного округа города Москвы участок территории площадью **0,80 га**, образовав объект природного комплекса № 96а «Озелененная территория на пересечении улицы Академика Миллионщикова и Коломенского проезда» и установив его границы согласно приложению 5 к настоящему постановлению.

6. Изменить границы объекта природного комплекса № 163 Южного административного округа города Москвы «Техническая зона ЛЭП от пересечения Курского и Павелецкого направлений Московской железной дороги до МКАД», исключив из его состава участок территории площадью **2,38 га**, согласно приложению 6 к настоящему постановлению.

7. Внести изменения в постановление Правительства Москвы от 19 января 1999 г. № 38 «О проектных предложениях по установлению границ Природного комплекса с их описанием и закреплении актами красных линий» (в редакции постановлений Правительства Москвы от 21 сентября 2016 г. № 595-ПП, от 26 декабря 2019 г. № 1848-ПП, от 4 августа 2020 г. № 1195-ПП, от 21 декабря 2020 г. № 2281-ПП):

7.1. Пункты 46а, 163 раздела «Южный АО» приложения 1 к постановлению изложить в редакции согласно приложению 7 к настоящему постановлению.

7.2. Раздел «Южный АО» приложения 1 к постановлению дополнить пунктами 46ж, 82а, 96а в редакции согласно приложению 7 к настоящему постановлению.

8. Контроль за выполнением настоящего постановления возложить на заместителя Мэра Москвы в Правительстве Москвы по вопросам градостроительной политики и строительства **Бочкарева А.Ю.**

Мэр Москвы



С.С.Собянин

Приложение 1

к постановлению Правительства Москвы
от 10 августа 2021 г. № 1225-ПП

Проект планировки территории, прилегающей к Московским центральным диаметрам: МЦД-2 «Нахабино-Подольск», участок от МКАД до станции Котляково

1. Пояснительная записка

Территория подготовки проекта планировки расположена на территории Южного административного округа города Москвы – районы Чертаново Южное, Бирюлево Западное, Чертаново Центральное, Бирюлево Восточное, Царицыно и ограничена:

- с севера – территорией объекта природного комплекса № 164 Южного административного округа города Москвы «Долина р. Городни между Курским и Павелецким направлениями Московской железной дороги»;
- с юга – Варшавским шоссе;
- с запада – Дорожной улицей;
- с востока – проектируемым участком улично-дорожной сети Юго-Восточной хорды.

Площадь подготовки проекта планировки территории составляет 286,83 га.

Территория, в отношении которой подготовлен проект планировки, включает земельные участки улично-дорожной сети, полосу отвода Курского направления Московской железной дороги (далее - МЖД) и территории жилого, общественного и производственного назначения.

Согласно проектным предложениям на рассматриваемом участке МЦД-2 в границах города Москвы планируется размещение трех остановочных пунктов:

- «Красный Строитель» – на базе существующего остановочного пункта «Красный Строитель» Курского направления МЖД;
- «Покровское» – на базе остановочного пункта «Покровское» Курского направления МЖД;
- «Котляково» - проектируемый остановочный пункт вблизи пересечения Курского и Павелецкого направлений МЖД.

Проектом планировки территории в целях развития транспортной инфраструктуры предусматривается (номер участка на плане «Функционально-планировочная организация территории» и плане «Границы зон планируемого размещения объектов»):

- 1) вблизи остановочного пункта «Красный Строитель»:
 - устройство перехватывающей парковки на 50 машино-мест;
 - организация велопарковки и велобоксов, велопроката на 10 мест;
 - устройство пешеходного тротуара к местам приложения труда и остановочным пунктам наземного городского пассажирского транспорта (с восточной стороны);

- устройство навесов «сухие ноги» для подходов от остановок наземного городского пассажирского транспорта до остановочного пункта МЦД-2 «Красный Строитель»;

2) вблизи остановочного пункта «Покровское»:

- организация велопарковки и велобоксов, велопроката на 10 мест;
- организация стоянки такси; мест для краткосрочной стоянки личного автотранспорта;

- устройство пешеходных тротуаров в направлении остановочного пункта наземного городского пассажирского транспорта «Станция Покровское» и к местам приложения труда;

- устройство навесов «сухие ноги» для подходов от остановок наземного городского общественного транспорта до остановочного пункта «Покровское»;

3) вблизи остановочного пункта «Котляково»:

- строительство проектируемого проезда № 5440 вдоль юго-западной стороны Павелецкого направления МЖД от проектируемого проезда № 5108 до остановочного пункта «Котляково» с разворотной площадкой наземного городского пассажирского транспорта. Проезд запроектирован по параметрам магистральной улицы районного значения. Ширина проезда в красных линиях – 37,0 м, в том числе проезжая часть – по 1-2 полосе движения в каждом направлении, тротуары не менее 2,25 м с обеих сторон проезжей части. По проезду предусматривается организация движения наземного городского пассажирского транспорта. Протяженность проезда – 0,7 км (участок № 2);

- реконструкция проектируемого проезда № 5436 на продолжении 6-й Радиальной улицы с восточной стороны остановочного пункта «Котляково» (участки № 3, 5). Проезд запроектирован по параметрам магистральной улицы районного значения с возможностью организации движения общественного транспорта. Ширина улицы в красных линиях – переменна, проезжая часть – по одной полосе движения в каждом направлении, тротуары – не менее 2,25 м. Проезд является тупиковым и заканчивается разворотной площадкой. Пересечение проектируемого проезда № 5436 с соединительными железнодорожными путями предусмотрено в разных уровнях (путепровод тоннельного типа по направлению проектируемого проезда № 5436 - по одной полосе движения в каждом направлении). Протяженность проезда – 1,3 км;

- строительство путепровода тоннельного типа по направлению проектируемого проезда № 5436 через соединительную железнодорожную ветку;

- строительство конечной станции для наземного городского пассажирского транспорта с отстойно-разворотной площадкой площадью 0,5 га;

- строительство пешеходного тротуара от остановочного пункта наземного городского пассажирского транспорта до железнодорожных платформ шириной 3,0 м, протяженностью 0,4 км;

- устройство навесов «сухие ноги» от остановок наземного городского пассажирского транспорта до остановочного пункта МЦД-2 «Котляково»;

- организация велопарковки, велобоксов, велопроката;

- организация стоянки такси, мест для краткосрочной стоянки личного автотранспорта.

Проектом планировки территории предусматривается строительство следующих внеуличных пешеходных переходов:

- через железнодорожные пути Курского направления МЖД и магистраль Юго-Восточная хорда вдоль внутренней стороны МКАД (участок № 23);
- через железнодорожные пути Курского направления МЖД и магистраль Юго-Восточная хорда вблизи дома 48 по Дорожной улице (участок № 21);
- через железнодорожные пути Курского направления МЖД на остановочном пункте «Красный Строитель» с выходами на платформы (участок № 13);
- через железнодорожные пути Курского направления МЖД вблизи дома 22 строение 5 по улице Подольских Курсантов (участок № 12);
- через железнодорожные пути Курского направления МЖД на остановочном пункте «Покровское» с выходами на платформы (южная часть) (участок № 7);
- через железнодорожные пути Курского направления МЖД и магистраль Юго-Восточная хорда на остановочном пункте «Покровское» с выходами на платформы (центральная часть) (участок № 6);
- через железнодорожные пути Курского направления МЖД на остановочном пункте «Котляково» с выходами на платформы (в южной части) (участок № 10), а также с выходами на остановочный пункт «Котляково» Павелецкого направления МЖД (участок № 8);
- через железнодорожные пути Курского направления МЖД на остановочном пункте «Котляково» с выходами на платформы (в северо-восточной части) (участок № 9);
- через железнодорожные пути соединительной железнодорожной ветки, проектируемый проезд № 4323, вблизи отстойно-разворотной площадки наземного городского пассажирского транспорта у остановочного пункта «Котляково» Курского направления МЖД (участок № 11);
- через железнодорожные пути Курского направления МЖД между жилым комплексом «Южная Битца» и остановочным пунктом наземного городского пассажирского транспорта «Ботанический сад» (участок № 34).

Мероприятия по развитию инженерной инфраструктуры:

- перекладка дождевой канализации Ду 600 мм;
- перекладка дождевой канализации Ду 800 мм;
- устройство дождевой канализации Ду 400-500 мм;
- перекладка газопроводных сетей Ду 225 мм;
- перекладка бытовой самотечной канализации Ду 1600 мм;
- перекладка бытовой самотечной канализации Ду 300 мм;
- перекладка кабелей электроснабжения 0,4-20 кВ;
- перекладка водопроводных сетей Ду 300 мм;
- переустройство воздушной линии электропередачи 10 кВ;
- прокладка сетей уличного освещения;
- переустройство сетей уличного освещения;
- переустройство сетей связи 1-24 отверстия;
- строительство трансформаторной подстанции;
- строительство блочно-распределительного пункта;
- перекладка теплосети 2Ду 400 мм;
- перекладка теплосети 2Ду 100 мм.

В границы проекта планировки попадают:

- сети теплоснабжения ПАО «МОЭК» 2Ду 100, 2Ду 200, 2Ду 300, 2Ду 400, 2Ду 1000;
- коммуникационный коллектор «Дорожный», находящийся на балансе АО «Москоллектор»;
- тоннели пешеходные «Подземный пешеходный переход № 2 в составе объекта: «Участок улично-дорожной сети ул. Элеваторная - ул. Красного Маяка 2, 4», «Подземный пешеходный переход в составе объекта: «Реконструкция Варшавского шоссе на участке от МКАД до района Щербинка (подземные пешеходные переходы на объекты природного комплекса Южного административного округа города Москвы № 97 «Сквер у здания Онкологического центра по Каширскому шоссе» и № 154 «Долина р. Городни между Чертановской и Кировоградской улицами)», путепроводы автодорожные «Покровский», «Царицынский», «Курская ж.д. МКАД», «32 км МКАД», тоннель автодорожный «Тоннель в составе объекта: «Реконструкция путепровода на пересечении Варшавского шоссе с Курским направлением МЖД», путепровод автодорожный «Путепровод», расположенный по адресу: г. Москва, район Южное Бутово, Варшавское шоссе, от МКАД до района Щербинка, находящиеся в оперативном управлении ГБУ «Гормост».

Перечень мероприятий по развитию инженерной инфраструктуры, необходимых для строительства путепровода тоннельного типа по направлению проектируемого проезда № 5436, будет определен отдельным проектом планировки территории линейного объекта участка улично-дорожной сети.

Для обеспечения устойчивости геологической среды и проектируемых объектов при реализации проектных решений следует предусмотреть:

- крепление бортов строительных котлованов шпунтовыми ограждениями;
- противовибрационные мероприятия (при необходимости);
- организацию закрытой системы отвода поверхностного стока.

Для обеспечения уровней звука на территории и в помещениях нормируемых объектов, не превышающих допустимые значения, в составе проекта планировки предусматривается замена существующих окон на шумозащитные, оборудованные встроенными клапанами для проветривания помещений со звукоизоляцией в режиме проветривания:

- не менее 26 дБА для жилого дома по адресу: Дорожная улица, дом 7, корпус 3;
- не менее 20 дБА для жилых домов по адресам: Дорожная улица, дом 7, корпус 2; Россошанская улица, дом 13, корпус 3.

В границах подготовки проекта планировки территории расположены зоны охраны объектов культурного наследия, утвержденные постановлением Правительства Москвы от 28 декабря 1999 г. № 1215 «Об утверждении зон охраны памятников истории и культуры г. Москвы (на территории между Камер-Коллежским валом и административной границей города)»:

- охранный зона памятников истории и культуры № 354;
- зоны регулирования застройки № 042, № 044;
- зоны охраняемого природного ландшафта.

Проектирование и проведение земляных, строительных, мелиоративных, хозяйственных и иных работ в границах проекта планировки территории должно осуществляться при условии соблюдения требований, установленных статьями 5.1, 30, 33, 36, 40, 45 Федерального закона от 25 июня 2002 г. № 73-ФЗ «Об объектах культурного наследия (памятниках истории и культуры) народов Российской Федерации», к осуществлению деятельности в границах территории объекта культурного наследия, земельных участков, непосредственно связанных с земельными участками в границах объекта культурного наследия.

На земельных участках, непосредственно связанных с земельными участками в границах проекта планировки территории, расположен объект культурного наследия федерального значения (памятник) «Церковь Покрова, 1762 г.».

В границах подготовки проекта планировки территории объекты археологического наследия отсутствуют. Проектирование и проведение земляных, строительных, мелиоративных, хозяйственных и иных работ на проектируемой территории должно осуществляться по результатам государственной историко-культурной экспертизы земельных участков, подлежащих воздействию указанных работ, проводимой в установленном порядке путем археологической разведки, с оформлением научного отчета о проведенных археологических работах на исследуемой территории.

Требуется проведение мероприятий по благоустройству территории, в том числе природных и озелененных территорий.

В целях реализации проекта планировки территории потребуется освобождение в установленном законом порядке территории от капитальных и некапитальных зданий и сооружений на земельных участках согласно таблице «Адресный перечень объектов капитального строительства, предлагаемых к сносу в установленном законом порядке» раздела 4 настоящего приложения.

2.Таблица «Участки территории (зоны) планируемого размещения объектов» к плану «Функционально-планировочная организация территории» и плану «Границы зон планируемого размещения объектов»

№ участка (зоны) на плане	№ объекта на плане	Виды разрешенного использования земельных участков и объектов капитального строительства ¹	Площадь участка (зоны), га	Предельные параметры			Наименование/назначение объекта	Показатели объекта			
				Плотность застройки участка, тыс. кв.м/га	Высота зданий, строений, сооружений, м	Максимальный процент застройки, %		Суммарная поэтажная наземная площадь в габаритах наружных стен, тыс. кв. м	Использование подземного пространства	Гостевые, приобретенные автостоянки (наземные), машино-мест	Примечания, емкость/мощность
1	2	3	4	5	6	7	8	9	10	11	12
1	-	12.0.1	0,40	-	-	-	Эстакада	-	-	-	-
2	-	12.0.1	4,14	-	-	-	Объекты улично-дорожной сети	-	-	-	-
3	-	12.0.1	2,73	-	-	-	Объекты улично-дорожной сети	-	-	-	-
4	-	12.0.1	0,13	-	-	-	Тоннель	-	-	-	-
5	-	12.0.1	0,89	-	-	-	Объекты улично-дорожной сети	-	-	-	-
6	-	12.0.1	1,91	0	15	-	Внеуличный пешеходный переход	-	-	-	-
7	-	12.0.1	1,15	0	15	-	Внеуличный пешеходный переход	-	-	-	-

1	2	3	4	5	6	7	8	9	10	11	12
8	-	12.0.1	2,87	0	15	-	Внеуличный пешеходный переход	-	-	-	-
9	-	12.0.1	0,91	0	15	-	Внеуличный пешеходный переход	-	-	-	-
10	-	12.0.1	0,55	0	15	-	Внеуличный пешеходный переход	-	-	-	-
11	-	12.0.1	0,35	0	15	-	Внеуличный пешеходный переход	-	-	-	-
12	-	12.0.1	0,55	0	15	-	Внеуличный пешеходный переход	-	-	-	-
13	-	12.0.1	0,77	0	15	-	Внеуличный пешеходный переход	-	-	-	-
14	-	12.0.1	0,71	0	15	-	Внеуличный пешеходный переход	-	-	-	-
15	15.1	7.2.2; 12.0.1	0,53	1	15	10	Отстойно- разворотная площадка с конечной станцией городского транспорта	-	-	-	-
16	-	12.0.1	0,65	-	15	-	Внеуличный пешеходный переход	-	-	-	-

1	2	3	4	5	6	7	8	9	10	11	12
17	17.1	7.2.2; 12.0.1	0,04	-	15	-	Лестничный сход внеуличного пешеходного перехода	-	-	-	-
18	18.1	7.2.2; 12.0.1	0,059	-	15	-	Лестничный сход внеуличного пешеходного перехода	-	-	-	-
19	19.1	7.2.2; 12.0.1	0,04	-	15	-	Лестничный сход внеуличного пешеходного перехода	-	-	-	-
20	20.1	7.2.2; 12.0.1	0,04	-	15	-	Лестничный сход внеуличного пешеходного перехода	-	-	-	-
21	21.1	7.2.2; 12.0.1	0,023	-	15	-	Лестничный сход внеуличного пешеходного перехода	-	-	-	-
22	22.1	7.2.2; 12.0.1	0,014	-	15	-	Лестничный сход внеуличного пешеходного перехода	-	-	-	-
23	23.1	7.2.2; 12.0.1	0,021	-	15	-	Лестничный сход внеуличного пешеходного перехода	-	-	-	-
24	24.1	7.2.2; 12.0.1	0,021	-	15	-	Лестничный сход внеуличного пешеходного перехода	-	-	-	-

1	2	3	4	5	6	7	8	9	10	11	12
26	-	12.0.1	0,63	-	-	-	Объекты улично-дорожной сети	-	-	-	-
27	-	12.0.1	0,37	-	-	-	Эстакада	-	-	-	-
28	28.1	7.2.2; 12.0.1	0,04	-	15	-	Лестничный сход внеуличного пешеходного перехода	-	-	-	-
29	29.1	7.2.2; 12.0.1	0,04	-	15	-	Лестничный сход внеуличного пешеходного перехода	-	-	-	-
30	30.1	7.2.2; 12.0.1	0,74	1	15	10	Отстойно-разворотная площадка с конечной станцией городского транспорта	-	-	-	-
33	-	12.0.1	0,25	0	15	-	Внеуличный пешеходный переход	-	-	-	-

¹ Описание кодов видов разрешенного использования земельных участков и объектов капитального строительства содержится в приложении к постановлению Правительства Москвы от 28 марта 2017 г. № 120-ПП «Об утверждении правил землепользования и застройки города Москвы»

3. Таблица «Характеристика земельных участков территории»
к плану «Межевание территории»

Назначение территории	Номер участка на плане	Виды разрешенного использования земельных участков и объектов капитального строительства	Площадь земельного участка, кв.м	Вид ограничения на земельном участке, площадь, кв.м	Примечание
1	2	3	4	5	6
Территории общего пользования, в т.ч. участки проездов, проходов, зеленых насаждений	2	Ф ²	13174,53	В границах охранных зон объектов электроэнергетики – 2209,92	Земельный участок с кадастровым номером 77:05:0007003:75
	3	Ф ²	10862,77	В границах охранных зон объектов электроэнергетики – 2659,05	Земельный участок с кадастровым номером 77:05:0007004:60
	4	12.0.1 - размещение объектов улично-дорожной сети: автомобильных дорог, трамвайных путей и пешеходных тротуаров в границах населенных пунктов, пешеходных переходов, бульваров, площадей, проездов, велодорожек и объектов вело-транспортной и инженерной инфраструктуры	27271,64	Красные линии, обозначающие границы территорий общего пользования улично-дорожной сети- 2,75174; в границах зон внеуличных пешеходных переходов — 1057,36; зона регулирования застройки и хозяйственной деятельности – 27271,64	Образуется из частей земельных участков с номерами 79, 83, 114, 119, 128, 139, из земельного участка с кадастровым номером 77:05:0010001:29
	5	12.0.1 - размещение объектов улично-дорожной сети: автомобильных дорог, трамвайных путей и пешеходных тротуаров в границах населенных пунктов, пешеходных переходов, бульваров, площадей, проездов, велодорожек и объектов вело-транспортной и инженерной инфраструктуры	8904,45	Красные линии, обозначающие границы территорий общего пользования улично-дорожной сети– 8904,45	Образуется из частей земельных участков с номерами 117, 125, из земельного участка с кадастровым номером 77:05:0010002:14, из частей земельных участков с кадастровыми номерами 77:05:0010001:10, 77:05:0010001:7
	6	Ф ²	3164,64	Зона регулирования застройки и хозяйственной деятельности – 125,61	Земельный участок с кадастровым номером 77:05:0007003:77

1	2	3	4	5	6
	7	Ф ²	25801,7	Зона транспортных коммуникаций, обозначающих границы территорий, предназначенных и используемых для размещения наземных транспортных коммуникаций (монорельсовый транспорт, подвесная канатная дорога транспортная, фуникулер транспортный, трамвай) — 6615,86; зона регулирования застройки и хозяйственной деятельности – 11742,04; охранный зона объектов культурного наследия – 12118,24; в границах охранных зон объектов электроэнергетики – 12311,09	Земельный участок с кадастровым номером 77:05:0008001:69
	8	Ф ²	25517,85	Водоохранная зона - 2669,83; зона регулирования застройки и хозяйственной деятельности - 8592,48; в границах объектов природного комплекса города Москвы — 205,38	Земельный участок с кадастровым номером 77:05:0007004:62
	9	12.0.1 - размещение объектов улично-дорожной сети: автомобильных дорог, трамвайных путей и пешеходных тротуаров в границах населенных пунктов, пешеходных переходов, бульваров, площадей, проездов, велодорожек и объектов вело-транспортной и инженерной инфраструктуры	180,9	Красные линии, обозначающие границы территорий общего пользования улично-дорожной сети— 180,9; в границах полосы отвода железной дороги — 180,9	Образуется из земель, государственная собственность на которые не разграничена
	10	Ф ²	2108,76		Земельный участок с кадастровым номером 77:05:0009004:40
	11	Ф ²	8096,35		Земельный участок с кадастровым номером 77:05:0009001:74

1	2	3	4	5	6
	12	Ф ²	370,68	Зона транспортных коммуникаций, обозначающих границы территорий, предназначенных и используемых для размещения наземных транспортных коммуникаций (монорельсовый транспорт, подвесная канатная дорога транспортная, фуникулер транспортный, трамвай) — 155,85	Земельный участок с кадастровым номером 77:05:0009004:42
	13	Ф ²	1402,21	Зона транспортных коммуникаций, обозначающих границы территорий, предназначенных и используемых для размещения наземных транспортных коммуникаций (монорельсовый транспорт, подвесная канатная дорога транспортная, фуникулер транспортный, трамвай) — 531,04	Земельный участок с кадастровым номером 77:05:0009001:77
	14	Ф ²	7383,14		Земельный участок с кадастровым номером 77:05:0008002:129
	15	Ф ²	964,7		Земельный участок с кадастровым номером 77:05:0010011:23
	16	Ф ²	35518,15	В границах объектов природного комплекса города Москвы — 31294,15	Земельный участок с кадастровым номером 77:05:0008005:104
	17	Ф ²	1322,55		Земельный участок с кадастровым номером 77:05:0008002:131
	18	Ф ²	6342,83	В границах объектов природного комплекса города Москвы — 279,9	Земельный участок с кадастровым номером 77:05:0008005:99. Изъятие в установленном законом порядке — 252,1 кв. м (образование участка № 208)

1	2	3	4	5	6
	19	Ф ²	5226,92	В границах зон внеуличных пешеходных переходов - 1340,9	Земельный участок с кадастровым номером 77:05:0010011:27. Изъятие в установленном законом порядке — 424,87 кв. м (образование участка № 208)
	20	Ф ²	1135,1		Земельный участок с кадастровым номером 77:05:0009005:106
	21	Ф ²	3669,58		Земельный участок с кадастровым номером 77:05:0008005:100
	22	Ф ²	765,14		Земельный участок с кадастровым номером 77:05:0008006:89
	23	12.0.1 - размещение объектов улично-дорожной сети: автомобильных дорог, трамвайных путей и пешеходных тротуаров в границах населенных пунктов, пешеходных переходов, бульваров, площадей, проездов, велодорожек и объектов вело-транспортной и инженерной инфраструктуры	7128,02	Красные линии, обозначающие границы территорий общего пользования улично-дорожной сети - 7128,02	Образуется из частей земельных участков с кадастровыми номерами 77:05:0010001:10, 77:05:0010001:7
	25	Ф ²	3484,9	Прибрежная защитная полоса - 1339,86	Земельный участок с кадастровым номером 77:06:0011007:58
	26	Ф ²	225,77		Земельный участок с кадастровым номером 77:06:0011006:47
	27	Ф ²	689,16	Прибрежная защитная полоса - 188,16	Земельный участок с кадастровым номером 77:06:0011012:9
	28	Ф ²	949,72	Прибрежная защитная полоса - 48,18	Земельный участок с кадастровым номером 77:06:0011007:61
	29	Ф ²	5313,5	Прибрежная защитная полоса - 1,68	Земельный участок с кадастровым номером 77:06:0011012:1020
	30	Ф ²	913,32		Земельный участок с кадастровым номером 77:06:0011006:53

1	2	3	4	5	6
	31	Ф ²	803,37		Земельный участок с кадастровым номером 77:06:0011012:5
	32	Ф ²	2019,93		Земельный участок с кадастровым номером 77:06:0011012:1019
	35	Ф ²	24590,18	Техническая зона инженерных коммуникаций и сооружений - 6017	Земельный участок с кадастровым номером 77:06:0011008:10
	36	Ф ²	12008,19		Земельный участок с кадастровым номером 77:06:0011012:12
	37	Ф ²	13226,62		Земельный участок с кадастровым номером 77:06:0011012:1018
	38	Ф ²	17661,74		Земельный участок с кадастровым номером 77:06:0011012:1021
	39	Ф ²	1579,57	В границах полосы отвода железной дороги — 1579,57	Земельный участок с кадастровым номером 77:06:0012016:3
	40	12.0.1 - размещение объектов улично-дорожной сети: автомобильных дорог, трамвайных путей и пешеходных тротуаров в границах населенных пунктов, пешеходных переходов, бульваров, площадей, проездов, велодорожек и объектов вело-транспортной и инженерной инфраструктуры	41376,96	Красные линии, обозначающие границы территорий общего пользования улично-дорожной сети — 41376,96; в границах охранных зон объектов электроэнергетики – 220,1	Образуется из части земельного участка с номером 152

1	2	3	4	5	6
	203	12.0.1 - размещение объектов улично-дорожной сети: автомобильных дорог, трамвайных путей и пешеходных тротуаров в границах населенных пунктов, пешеходных переходов, бульваров, площадей, проездов, велодорожек и объектов вело-транспортной и инженерной инфраструктуры	4682,94	Красные линии, обозначающие границы территорий общего пользования улично-дорожной сети - 4682,94; зона регулирования застройки и хозяйственной деятельности – 4682,94	Образуется из части земельного участка с номером 64
	212	Ф ²	1650,37	Прибрежная защитная полоса - 1163,42; в границах объектов природного комплекса города Москвы - 1650,37	Земельный участок с кадастровым номером 77:06:0011007:44
	213	Ф ²	70,91	Прибрежная защитная полоса - 3,35	-
	215	12.0.1 - размещение объектов улично-дорожной сети: автомобильных дорог, трамвайных путей и пешеходных тротуаров в границах населенных пунктов, пешеходных переходов, бульваров, площадей, проездов, велодорожек и объектов вело-транспортной и инженерной инфраструктуры	3500,77		Образуется из земель, государственная собственность на которые не разграничена
Итого территории общего пользования, в т.ч. участки проездов, проходов, зеленых насаждений:			385691,99		

1	2	3	4	5	6
Территории земельных участков, частей земельных участков нежилых зданий, сооружений	24	7.2.2. - обслуживание перевозок пассажиров; размещение зданий и сооружений, предназначенных для обслуживания пассажиров, за исключением объектов капитального строительства, размещение которых предусмотрено содержанием вида разрешенного использования с кодом 7.6. 12.0.1 - размещение объектов улично-дорожной сети: автомобильных дорог, трамвайных путей и пешеходных тротуаров в границах населенных пунктов, пешеходных переходов, бульваров, площадей, проездов, велодорожек и объектов вело-транспортной и инженерной инфраструктуры	289,00		Образуется из части земельного участка с кадастровым номером 77:05:0010001:10
	41	Φ^2	9,88		Земельный участок с кадастровым номером 77:05:0005006:98
	42	Φ^2	2216,37	Зона регулирования застройки и хозяйственной деятельности — 2216,37	Земельный участок с кадастровым номером 77:05:0007004:71
	43	Φ^2	4753,28		Земельный участок с кадастровым номером 77:05:0005001:11
	44	Φ^2	963,81	Техническая зона инженерных коммуникаций и сооружений — 327,87; зона регулирования застройки и хозяйственной деятельности — 635,94	Земельный участок с кадастровым номером 77:05:0007004:14
	45	Φ^2	1152,45	Зона регулирования застройки и хозяйственной деятельности — 1152,45	Земельный участок с кадастровым номером 77:05:0007004:29

1	2	3	4	5	6
	46	Φ^2	4,02	Водоохранная зона - 2,41	Земельный участок с кадастровым номером 77:05:0005006:193
	47	Φ^2	2098,1	Техническая зона инженерных коммуникаций и сооружений - 456,78; зона регулирования застройки и хозяйственной деятельности — 1641,31	Земельный участок с кадастровым номером 77:05:0007004:2
	48	Φ^2	1158,74	Техническая зона инженерных коммуникаций и сооружений — 525,02; зона регулирования застройки и хозяйственной деятельности — 505,49	Земельный участок с кадастровым номером 77:05:0007004:32
	49	Φ^2	10783,09	Техническая зона инженерных коммуникаций и сооружений — 1,01; в линиях застройки — 10783,09	Земельный участок с кадастровым номером 77:05:0007004:70
	50	Φ^2	16750,88	В линиях застройки — 16750,88	Земельный участок с кадастровым номером 77:05:0007004:7
	51	Φ^2	1520,41	Зона регулирования застройки и хозяйственной деятельности – 1520,4	Земельный участок с кадастровым номером 77:05:0010001:1649
	52	Φ^2	105,7	Водоохранная зона - 105,88; техническая зона инженерных коммуникаций и сооружений — 105,7; в границах объектов природного комплекса города Москвы — 105,7; в границах охранных зон объектов электроэнергетики – 105,69	Земельный участок с кадастровым номером 77:05:0005006:125

1	2	3	4	5	6
	53	Ф ²	93,44	Водоохранная зона — 93,61; техническая зона инженерных коммуникаций и сооружений — 93,44; в границах объектов природного комплекса города Москвы — 93,44; в границах охранных зон объектов электроэнергетики – 93,44	Земельный участок с кадастровым номером 77:05:0005006:139
	54	Ф ²	20999,96	Водоохранная зона - 1956,14; техническая зона инженерных коммуникаций и сооружений — 10399,2; в линиях застройки — 10600,65	Земельный участок с кадастровым номером 77:05:0007004:11
	55	Ф ²	10022,49	В линиях застройки — 10022,31	Земельный участок с кадастровым номером 77:05:0007004:69
	56	Ф ²	73,75	Водоохранная зона - 73,88; техническая зона инженерных коммуникаций и сооружений — 73,74; в границах объектов природного комплекса города Москвы — 73,75; в границах охранных зон объектов электроэнергетики – 73,75	Земельный участок с кадастровым номером 77:05:0005006:111
	57	Ф ²	2578,31	Техническая зона инженерных коммуникаций и сооружений — 362,73; в линиях застройки — 2215,35	Земельный участок с кадастровым номером 77:05:0007003:65
	58	Ф ²	23909,98	Техническая зона инженерных коммуникаций и сооружений — 298,21; в линиях застройки — 23611,76	Земельный участок с кадастровым номером 77:05:0007004:1000
	59	Ф ²	4,01	Береговая полоса - 3,73	Земельный участок с кадастровым номером 77:05:0007004:64
	60	Ф ²	3,99	Береговая полоса - 3,99	Земельный участок с кадастровым номером 77:05:0007004:66

1	2	3	4	5	6
	61	Ф ²	47,47	В линиях застройки - 47,47; техническая зона инженерных коммуникаций и сооружений — 47,47	Земельный участок с кадастровым номером 77:05:0010011:15
	62	Ф ²	52,25	В линиях застройки — 52,25; в границах полосы отвода железной дороги — 52,25	Земельный участок с кадастровым номером 77:05:0010011:16
	63	Ф ²	11850,32	Техническая зона инженерных коммуникаций и сооружений — 3816,32; в линиях застройки — 8034,00	Земельный участок с кадастровым номером 77:05:0007004:1515
	64	Ф ²	1221,47	В линиях застройки - 1221,47; зона регулирования застройки и хозяйственной деятельности – 1221,47	Земельный участок с кадастровым номером 77:05:0010001:9. Изъятие в установленном законом порядке — 4380,76 кв. м (образование участков № 84, 203)
	65	Ф ²	7020,15	Водоохранная зона - 347,89; техническая зона инженерных коммуникаций и сооружений — 7020,15	Земельный участок с кадастровым номером 77:05:0007004:51
	66	Ф ²	64973,74	Техническая зона инженерных коммуникаций и сооружений — 832,65; в границах охранных зон объектов электроэнергетики – 2033,44	Земельный участок с кадастровым номером 77:05:0007004:58
	67	Ф ²	900,18	В линиях застройки — 900,18	Земельный участок с кадастровым номером 77:05:0007004:74
	68	Ф ²	1094,71	В линиях застройки — 1094,71	Земельный участок с кадастровым номером 77:05:0007004:49
	69	Ф ²	70,23	В границах полосы отвода железной дороги — 70,23; зона регулирования застройки и хозяйственной деятельности – 70,23	Земельный участок с кадастровым номером 77:05:0010010:1759

1	2	3	4	5	6
	70	Ф ²	84,59	В границах зон внеуличных пешеходных переходов - 43,29; в границах полосы отвода железной дороги — 84,59; зона регулирования застройки и хозяйственной деятельности – 84,59	Земельный участок с кадастровым номером 77:05:0010011:13
	71	Ф ²	9033,45	Техническая зона инженерных коммуникаций и сооружений — 370,99; в границах охранных зон объектов электроэнергетики – 329,6	Земельный участок с кадастровым номером 77:05:0007004:16
	72	Ф ²	5540,74	Техническая зона инженерных коммуникаций и сооружений — 4214,99; в линиях застройки — 1323,65	Земельный участок с кадастровым номером 77:05:0007003:5
	73	Ф ²	105,18	В границах полосы отвода железной дороги — 105,18; зона регулирования застройки и хозяйственной деятельности – 105,18	Земельный участок с кадастровым номером 77:05:0010011:14
	74	Ф ²	4,01	Водоохранная зона - 4,01	Земельный участок с кадастровым номером 77:05:0007004:63
	75	Ф ²	44,28	В границах полосы отвода железной дороги — 44,28; зона регулирования застройки и хозяйственной деятельности – 44,28	Земельный участок с кадастровым номером 77:05:0010011:17
	76	Ф ²	54,64	В границах полосы отвода железной дороги — 54,64; зона регулирования застройки и хозяйственной деятельности – 54,64	Земельный участок с кадастровым номером 77:05:0010011:18
	77	Ф ²	8844,09	В границах охранных зон объектов электроэнергетики – 3363,26	Земельный участок с кадастровым номером 77:05:0007004:5

1	2	3	4	5	6
	78	Ф ²	1645,98	Прибрежная защитная полоса - 222,53; водоохранная зона - 1476,02	Земельный участок с кадастровым номером 77:05:0007004:1489
	79	Ф ²	60174,68	В границах зон внеуличных пешеходных переходов - 667,83; зона регулирования застройки и хозяйственной деятельности – 60174,68	Земельный участок с кадастровым номером 77:05:0010001:58. Изъятие в установленном законом порядке — 1939,34 кв. м (образование участка № 4)
	80	Ф ²	5776,44	Прибрежная защитная полоса - 805,58; водоохранная зона - 5160,84	Земельный участок с кадастровым номером 77:05:0007004:1450
	81	Ф ²	34,54	Техническая зона инженерных коммуникаций и сооружений — 34,54; в границах объектов природного комплекса города Москвы — 34,54	Земельный участок с кадастровым номером 77:05:0009001:32
	82	Ф ²	32406,19	Водоохранная зона - 1658; техническая зона инженерных коммуникаций и сооружений — 678,89; в границах охранных зон объектов электроэнергетики – 32406,19	Земельный участок с кадастровым номером 77:05:0007004:8
	83	Ф ²	3536,81	Зона регулирования застройки и хозяйственной деятельности – 3536,80	Земельный участок с кадастровым номером 77:05:0010001:50. Изъятие в установленном законом порядке — 210,44 кв. м (образование участка № 4)

1	2	3	4	5	6
	84	7.2.2 - обслуживание перевозок пассажиров, размещение зданий и сооружений, предназначенных для обслуживания пассажиров, за исключением объектов капитального строительства, размещение которых предусмотрено содержанием вида разрешенного использования с кодом 7.6. 12.0.1 - размещение объектов улично-дорожной сети: автомобильных дорог, трамвайных путей и пешеходных тротуаров в границах населенных пунктов, пешеходных переходов, бульваров, площадей, проездов, велодорожек и объектов вело-транспортной и инженерной инфраструктуры	289,00	Зона регулирования застройки и хозяйственной деятельности – 289,00	Образуется из части земельного участка с номером 64
	85	Ф ²	1625,57	Техническая зона инженерных коммуникаций и сооружений — 1204,19	Земельный участок с кадастровым номером 77:05:0007003:87
	86	Ф ²	84,55	В границах объектов природного комплекса города Москвы — 84,55	Земельный участок с кадастровым номером 77:05:0009001:25
	87	Ф ²	75,97	Техническая зона инженерных коммуникаций и сооружений — 75,96; в границах объектов природного комплекса города Москвы — 75,97; в границах охранных зон объектов электроэнергетики – 75,97	Земельный участок с кадастровым номером 77:05:0007004:44
	88	Ф ²	87,9	Техническая зона инженерных коммуникаций и сооружений — 87,89; в границах объектов природного комплекса города Москвы — 87,9	Земельный участок с кадастровым номером 77:05:0009001:33

1	2	3	4	5	6
	89	Ф ²	74,86	Техническая зона инженерных коммуникаций и сооружений — 74,86; в границах объектов природного комплекса города Москвы — 74,86; в границах охранных зон объектов электроэнергетики – 74,86	Земельный участок с кадастровым номером 77:05:0007004:48
	90	Ф ²	912,43	Водоохранная зона - 883,85	Земельный участок с кадастровым номером 77:05:0007004:1490
	91	Ф ²	105,26	В границах объектов природного комплекса города Москвы — 105,26	Земельный участок с кадастровым номером 77:05:0009001:27
	92	Ф ²	3113,1	Прибрежная защитная полоса - 344,98; водоохранная зона - 2363,15; в границах охранных зон объектов электроэнергетики – 1687,55	Земельный участок с кадастровым номером 77:05:0007004:25
	93	Ф ²	52,71	Техническая зона инженерных коммуникаций и сооружений — 52,71; в границах объектов природного комплекса города Москвы — 52,71	Земельный участок с кадастровым номером 77:05:0009001:1679
	94	Ф ²	6561,59	Водоохранная зона - 3585,92; в границах объектов природного комплекса города Москвы — 6561,59; в границах охранных зон объектов электроэнергетики – 3131,3	Земельный участок с кадастровым номером 77:05:0007004:4
	95	Ф ²	11364,44	Водоохранная зона - 1258,73; техническая зона инженерных коммуникаций и сооружений — 8753,03; в границах объектов природного комплекса города Москвы — 11239,15; в границах охранных зон объектов электроэнергетики – 10521,94	Земельный участок с кадастровым номером 77:05:0007004:26

1	2	3	4	5	6
	96	Ф ²	138,79	Прибрежная защитная полоса - 95,78; водоохранная зона - 64,63; в границах объектов природного комплекса города Москвы — 138,79; в границах охранных зон объектов электроэнергетики – 138,79	Земельный участок с кадастровым номером 77:05:0007004:35
	97	Ф ²	7759,1	Водоохранная зона - 37,94; техническая зона инженерных коммуникаций и сооружений — 413,95; в границах объектов природного комплекса города Москвы — 7744,23; в границах охранных зон объектов электроэнергетики – 2275,82	Земельный участок с кадастровым номером 77:05:0007004:1
	98	Ф ²	3,98	В границах объектов природного комплекса города Москвы — 3,98	Земельный участок с кадастровым номером 77:05:0009001:100
	99	Ф ²	56,56	Водоохранная зона - 56,56; в границах объектов природного комплекса города Москвы — 56,56; в границах охранных зон объектов электроэнергетики – 56,56	Земельный участок с кадастровым номером 77:05:0007004:37
	100	Ф ²	8,65	В границах объектов природного комплекса города Москвы — 8,65	Земельный участок с кадастровым номером 77:05:0009001:95
	101	Ф ²	3,99	В границах объектов природного комплекса города Москвы — 3,99	Земельный участок с кадастровым номером 77:05:0009001:96
	102	Ф ²	139,88	Прибрежная защитная полоса - 180,38; в границах объектов природного комплекса города Москвы — 139,88; в границах охранных зон объектов электроэнергетики – 139,88	Земельный участок с кадастровым номером 77:05:0007004:38

1	2	3	4	5	6
	103	Ф ²	6998,94	Прибрежная защитная полоса - 5179,07; водоохранная зона - 2987,85; в границах объектов природного комплекса города Москвы — 6998,94; в границах охранных зон объектов электроэнергетики – 6998,94	Земельный участок с кадастровым номером 77:05:0007004:21
	104	Ф ²	106,29	Водоохранная зона - 106,48; в границах объектов природного комплекса города Москвы — 106,29; в границах охранных зон объектов электроэнергетики – 106,29	Земельный участок с кадастровым номером 77:05:0007004:40
	105	Ф ²	107,02	Береговая полоса - 45,21; прибрежная защитная полоса - 79,7; в границах объектов природного комплекса города Москвы — 107,02; в границах охранных зон объектов электроэнергетики – 107,02	Земельный участок с кадастровым номером 77:05:0007004:36
	106	Ф ²	130,92	Прибрежная защитная полоса - 168,82; в границах объектов природного комплекса города Москвы — 130,92; в границах охранных зон объектов электроэнергетики – 130,92	Земельный участок с кадастровым номером 77:05:0007004:41
	107	Ф ²	140,47	В границах объектов природного комплекса города Москвы — 140,47	Земельный участок с кадастровым номером 77:05:0009001:26
	108	Ф ²	75,95	Водоохранная зона - 76,08; в границах объектов природного комплекса города Москвы — 75,95; в границах охранных зон объектов электроэнергетики – 75,95	Земельный участок с кадастровым номером 77:05:0007004:43

1	2	3	4	5	6
	109	Ф ²	132,14	Береговая полоса - 33,64; прибрежная защитная полоса - 127,01; в границах объектов природного комплекса города Москвы — 132,14; в границах охранных зон объектов электроэнергетики – 132,14	Земельный участок с кадастровым номером 77:05:0007004:45
	110	Ф ²	105,49	Береговая полоса - 66,11; прибрежная защитная полоса - 50,79; в границах объектов природного комплекса города Москвы — 105,49; в границах охранных зон объектов электроэнергетики – 105,49	Земельный участок с кадастровым номером 77:05:0007004:39
	111	Ф ²	138,01	В границах полосы отвода железной дороги — 1,9; техническая зона инженерных коммуникаций и сооружений - 5,5; в границах объектов природного комплекса города Москвы — 138,01	Земельный участок с кадастровым номером 77:05:0009001:28
	112	Ф ²	75,98	В границах полосы отвода железной дороги — 11,7; в границах объектов природного комплекса города Москвы — 64,25	Земельный участок с кадастровым номером 77:05:0009001:34
	113	Ф ²	76,02	Водоохранная зона - 76,15; техническая зона инженерных коммуникаций и сооружений — 64,25; в границах объектов природного комплекса города Москвы — 76,02; в границах охранных зон объектов электроэнергетики – 76,02	Земельный участок с кадастровым номером 77:05:0007004:47

1	2	3	4	5	6
	114	Ф ²	6267,68	Зона регулирования застройки и хозяйственной деятельности – 6267,68	Земельный участок с кадастровым номером 77:05:0010001:56. Изъятие в установленном законом порядке — 651,71 кв. м (образование участка № 4)
	115	Ф ²	140,35	В границах объектов природного комплекса города Москвы — 140,35	Земельный участок с кадастровым номером 77:05:0009001:37
	116	Ф ²	75,64	Прибрежная защитная полоса - 97,54; в границах объектов природного комплекса города Москвы — 75,64; в границах охранных зон объектов электроэнергетики – 75,64	Земельный участок с кадастровым номером 77:05:0007004:42
	117	Ф ²	1327	Зона регулирования застройки и хозяйственной деятельности – 1327,00	Земельный участок с кадастровым номером 77:05:0010001:40. Изъятие в установленном законом порядке — 727,92 кв. м (образование участка № 5)
	118	Ф ²	75,6	Водоохранная зона - 75,74; в границах объектов природного комплекса города Москвы — 75,6; в границах охранных зон объектов электроэнергетики – 75,6	Земельный участок с кадастровым номером 77:05:0007004:46
	119	Ф ²	402,05	Зона регулирования застройки и хозяйственной деятельности – 402,05	Земельный участок с кадастровым номером 77:05:0010001:59. Изъятие в установленном законом порядке — 1644,45 кв. м (образование участка № 4)
	120	Ф ²	144,72	Техническая зона инженерных коммуникаций и сооружений — 144,72; в границах объектов природного комплекса города Москвы — 144,72	Земельный участок с кадастровым номером 77:05:0009001:36

1	2	3	4	5	6
	121	Ф ²	15		Земельный участок с кадастровым номером 77:05:0008001:86
	122	Ф ²	131,1	Техническая зона инженерных коммуникаций и сооружений — 129,54; в границах объектов природного комплекса города Москвы — 129,54	Земельный участок с кадастровым номером 77:05:0009001:41
	123	Ф ²	52,53	Техническая зона инженерных коммуникаций и сооружений — 52,53; в границах объектов природного комплекса города Москвы — 52,53	Земельный участок с кадастровым номером 77:05:0009001:35
	124	Ф ²	130,63	Техническая зона инженерных коммуникаций и сооружений — 124,75; в границах объектов природного комплекса города Москвы — 130,63	Земельный участок с кадастровым номером 77:05:0009001:45
	125	Ф ²	16971,35	Зона регулирования застройки и хозяйственной деятельности – 16971,34	Земельный участок с кадастровым номером 77:05:0010002:2747. Изъятие в установленном законом порядке — 271,69 кв. м (образование участка № 5)
	126	Ф ²	466,72	Зона регулирования застройки и хозяйственной деятельности – 466,71	Земельный участок с кадастровым номером 77:05:0000000:5299
	127	Ф ²	19809,64	Прибрежная защитная полоса - 2409,89; водоохранная зона - 10041,8; в границах объектов природного комплекса города Москвы — 8373,12; в границах охранных зон объектов электроэнергетики – 752,56	Земельный участок с кадастровым номером 77:05:0007004:6

1	2	3	4	5	6
	128	Ф ²	986,65	Зона регулирования застройки и хозяйственной деятельности – 986,64	Земельный участок с кадастровым номером 77:05:0010001:11. Изъятие в установленном законом порядке — 1459,79 кв. м (образование участка № 4)
	129	Ф ²	155,69	Зона регулирования застройки и хозяйственной деятельности – 155,69	Земельный участок с кадастровым номером 77:05:0000000:3665
	130	Ф ²	4	В границах объектов природного комплекса города Москвы — 4	Земельный участок с кадастровым номером 77:05:0009001:99
	131	Ф ²	4	В границах объектов природного комплекса города Москвы — 4	Земельный участок с кадастровым номером 77:05:0009001:93
	132	Ф ²	19334,88	Зона регулирования застройки и хозяйственной деятельности — 19334,85	Земельный участок с кадастровым номером 77:05:0009001:4
	133	Ф ²	4	В границах объектов природного комплекса города Москвы — 4	Земельный участок с кадастровым номером 77:05:0009001:91
	134	Ф ²	4	В границах объектов природного комплекса города Москвы — 4	Земельный участок с кадастровым номером 77:05:0009001:98
	135	Ф ²	4	В границах объектов природного комплекса города Москвы — 4	Земельный участок с кадастровым номером 77:05:0009001:94
	136	Ф ²	13021,3	Прибрежная защитная полоса - 1,03; в границах объектов природного комплекса города Москвы — 13019,52; в границах охранных зон объектов электроэнергетики – 1049,07	Земельный участок с кадастровым номером 77:05:0009001:7
	137	Ф ²	4,01	В границах объектов природного комплекса города Москвы — 4,01	Земельный участок с кадастровым номером 77:05:0009001:107
	138	Ф ²	6058,22	Водоохранная зона - 9,46 в линиях застройки - 5865,33; охранный зона объектов культурного наследия – 5865,33; в границах охранных зон объектов электроэнергетики – 5865,31	Земельный участок с кадастровым номером 77:05:0008001:14

1	2	3	4	5	6
	139	Ф ²	17174,77	В границах полосы отвода железной дороги — 3477,15	Земельный участок с кадастровым номером 77:05:0010001:23. Изъятие в установленном законом порядке — 42,97 кв. м (образование участка № 4)
	140	Ф ²	139,28	В границах объектов природного комплекса города Москвы — 139,28	Земельный участок с кадастровым номером 77:05:0009001:29
	141	Ф ²	52,96	В границах объектов природного комплекса города Москвы — 52,96	Земельный участок с кадастровым номером 77:05:0009001:44
	142	Ф ²	4,01	В границах объектов природного комплекса города Москвы — 4,01	Земельный участок с кадастровым номером 77:05:0009001:92
	143	Ф ²	19832,49	В границах объектов природного комплекса города Москвы — 9553,29	Земельный участок с кадастровым номером 77:05:0009001:12
	144	Ф ²	52,63	В границах объектов природного комплекса города Москвы — 52,63	Земельный участок с кадастровым номером 77:05:0009001:43
	145	Ф ²	140,25	В границах объектов природного комплекса города Москвы — 140,25	Земельный участок с кадастровым номером 77:05:0009001:38
	146	Ф ²	3002,18	В границах зон внеуличных пешеходных переходов — 1818,87; охранная зона объектов культурного наследия – 3002,18; в границах охранных зон объектов электроэнергетики – 3002,18	Земельный участок с кадастровым номером 77:05:0008001:36. Изъятие в установленном законом порядке — 283 кв. м (образование участка № 147)
	147	7.2.2 - обслуживание перевозок пассажиров; размещение зданий и сооружений, предназначенных для обслуживания пассажиров, за исключением объектов капитального строительства, размещение которых предусмотрено содержанием вида разрешенного использования с кодом 7.6	425,23	В границах зон внеуличных пешеходных переходов – 425,23; охранная зона объектов культурного наследия – 425,23; в границах охранных зон объектов электроэнергетики – 425,23	Образуется из части земельного участка с номером 146

1	2	3	4	5	6
	148	7.2.2 - обслуживание перевозок пассажиров; размещение зданий и сооружений, предназначенных для обслуживания пассажиров, за исключением объектов капитального строительства, размещение которых предусмотрено содержанием вида разрешенного использования с кодом 7.6	588,11	В границах зон внеуличных пешеходных переходов – 588,11; зона регулирования застройки и хозяйственной деятельности – 236,77	Образуется из земель, государственная собственность на которые не разграничена
	149	Φ^2	68000	В линиях застройки — 67998,34	Земельный участок с кадастровым номером 77:05:0009001:1
	150	Φ^2	4053,29	Зона транспортных коммуникаций, обозначающих границы территорий, предназначенных и используемых для размещения наземных транспортных коммуникаций (монорельсовый транспорт, подвесная канатная дорога транспортная, фуникулер транспортный, трамвай) — 1425,44	Земельный участок с кадастровым номером 77:05:0009004:27
	151	Φ^2	82,9	В границах объектов природного комплекса города Москвы — 82,9	Земельный участок с кадастровым номером 77:05:0009001:39
	152	Φ^2	4870,03	В линиях застройки — 4870,03	Земельный участок с кадастровым номером 77:05:0009001:71. Изъятие в установленном законом порядке — 1430,17 кв. м (образование участка № 40)
	153	Φ^2	106,43	В границах объектов природного комплекса города Москвы — 106,43	Земельный участок с кадастровым номером 77:05:0009001:30
	154	Φ^2	6000,04	В линиях застройки — 5883,09	Земельный участок с кадастровым номером 77:05:0009001:65
	155	Φ^2	99,13	В границах объектов природного комплекса города Москвы — 99,13	Земельный участок с кадастровым номером 77:05:0009001:42
	156	Φ^2	522,21		Земельный участок с кадастровым номером 77:05:0009004:30

1	2	3	4	5	6
	157	Ф ²	1053,41	Зона регулирования застройки и хозяйственной деятельности – 1053,41	Земельный участок с кадастровым номером 77:05:0008002:56. Изъятие в установленном законом порядке — 96,93 кв. м (образование участка № 158)
	158	7.2.2 - обслуживание перевозок пассажиров; размещение зданий и сооружений, предназначенных для обслуживания пассажиров, за исключением объектов капитального строительства, размещение которых предусмотрено содержанием вида разрешенного использования с кодом 7.6	464,05	В границах зон внеуличных пешеходных переходов – 464,05; зона регулирования застройки и хозяйственной деятельности – 96,93	Образуется из частей земельных участков с номерами 157, 162
	159	Ф ²	774,6	В границах зон внеуличных пешеходных переходов - 3,26	Земельный участок с кадастровым номером 77:05:0009004:38
	160	Ф ²	1945,08		Земельный участок с кадастровым номером 77:05:0009001:1677
	162	Ф ²	5765,09	Зона регулирования застройки и хозяйственной деятельности – 5765,09	Земельный участок с кадастровым номером 77:05:0008002:57. Изъятие в установленном законом порядке — 286,03 кв. м (образование участка № 158)
	163	Ф ²	6188,39	В границах зон внеуличных пешеходных переходов - 0,12	Земельный участок с кадастровым номером 77:05:0009004:15
	164	Ф ²	4407,33	В границах зон внеуличных пешеходных переходов - 807,77; зона регулирования застройки и хозяйственной деятельности – 4998,87	Земельный участок с кадастровым номером 77:05:0008002:20. Изъятие в установленном законом порядке — 406,78 кв. м (образование участка № 202)
	165	Ф ²	40,59		Земельный участок с кадастровым номером 77:05:0009004:6
	166	Ф ²	546,63	Зона регулирования застройки и хозяйственной деятельности – 546,62	Земельный участок с кадастровым номером 77:05:0008002:13234

1	2	3	4	5	6
	167	Ф ²	199,9	Зона регулирования застройки и хозяйственной деятельности – 199,9	Земельный участок с кадастровым номером 77:05:0008002:13217
	168	Ф ²	187,95	Зона регулирования застройки и хозяйственной деятельности – 187,95	Земельный участок с кадастровым номером 77:05:0008002:6
	169	Ф ²	111,69	Зона регулирования застройки и хозяйственной деятельности – 111,68	Земельный участок с кадастровым номером 77:05:0008002:37
	170	Ф ²	623,22	Техническая зона инженерных коммуникаций и сооружений — 140,6; в границах объектов природного комплекса города Москвы — 597,86	Земельный участок с кадастровым номером 77:05:0009007:2
	171	Ф ²	28,91	В границах объектов природного комплекса города Москвы — 28,91	Земельный участок с кадастровым номером 77:05:0009007:1
	172	Ф ²	11188,41		
	173	Ф ²	34,98		Земельный участок с кадастровым номером 77:05:0008005:139
	174	Ф ²	1741,01		Земельный участок с кадастровым номером 77:05:0009004:1719
	175	Ф ²	2017,74		Земельный участок с кадастровым номером 77:05:0009004:1720
	176	Ф ²	1604,11		Земельный участок с кадастровым номером 77:05:0009004:1721
	177	Ф ²	47440,48		Земельный участок с кадастровым номером 77:05:0009005:92
	178	Ф ²	18,74		Земельный участок с кадастровым номером 77:05:0009004:1722
	179	Ф ²	12971,89		Земельный участок с кадастровым номером 77:05:0009005:2637
	180	Ф ²	9185,87		Земельный участок с кадастровым номером 77:05:0009005:125
	181	Ф ²	20	В границах полосы отвода железной дороги - 20	Земельный участок с кадастровым номером 77:05:0010011:31

1	2	3	4	5	6
	182	Ф ²	6,02	В границах полосы отвода железной дороги - 6,02	Земельный участок с кадастровым номером 77:05:0010011:29
	183	Ф ²	1514,08		Земельный участок с кадастровым номером 77:05:0009005:90
	184	Ф ²	3007,73		Земельный участок с кадастровым номером 77:05:0009005:95
	185	Ф ²	86,31		Земельный участок с кадастровым номером 77:05:0009005:2578
	186	Ф ²	51,73	В границах зон внеуличных пешеходных переходов - 11,19	Земельный участок с кадастровым номером 77:05:0009005:2632
	187	7.2.2 - обслуживание перевозок пассажиров; размещение зданий и сооружений, предназначенных для обслуживания пассажиров, за исключением объектов капитального строительства, размещение которых предусмотрено содержанием вида разрешенного использования с кодом 7.6	227,22	В границах зон внеуличных пешеходных переходов - 227,22	Образуется из земель, государственная собственность на которые не разграничена
	189	7.2.2 - обслуживание перевозок пассажиров; размещение зданий и сооружений, предназначенных для обслуживания пассажиров, за исключением объектов капитального строительства, размещение которых предусмотрено содержанием вида разрешенного использования с кодом 7.6	17,27	В границах зон внеуличных пешеходных переходов - 17,27	Образуется из земель, государственная собственность на которые не разграничена
	190	Ф ²	4005,3	Техническая зона инженерных коммуникаций и сооружений — 1139,29	Земельный участок с кадастровым номером 77:05:0008006:52
	191	Ф ²	11414,84		Земельный участок с кадастровым номером 77:05:0008006:27
	192	Ф ²	3356,93		Земельный участок с кадастровым номером 77:05:0008006:22

1	2	3	4	5	6
	193	Ф ²	1402,67		Земельный участок с кадастровым номером 77:05:0009005:113
	194	Ф ²	4346,38		Земельный участок с кадастровым номером 77:05:0008006:44
	195	7.2.2 - обслуживание перевозок пассажиров; размещение зданий и сооружений, предназначенных для обслуживания пассажиров, за исключением объектов капитального строительства, размещение которых предусмотрено содержанием вида разрешенного использования с кодом 7.6	209,11	В границах зон внеуличных пешеходных переходов - 209,11	Образуется из земель, государственная собственность на которые не разграничена
	196	7.2.2 - обслуживание перевозок пассажиров; размещение зданий и сооружений, предназначенных для обслуживания пассажиров, за исключением объектов капитального строительства, размещение которых предусмотрено содержанием вида разрешенного использования с кодом 7.6	215,37	В границах зон внеуличных пешеходных переходов — 215,37	Образуется из земель, государственная собственность на которые не разграничена
	197	Ф ²	4682,49		Земельный участок с кадастровым номером 77:06:0011008:5
	198	Ф ²	40581,82	В границах полосы отвода железной дороги - 638,53; в границах охранных зон объектов электроэнергетики – 3889,63; в границах зон внеуличных пешеходных переходов — 2503,81	Земельный участок с кадастровым номером 77:06:0011008:4
	199	Ф ²	4,46	-	Земельный участок с кадастровым номером 77:06:0011008:3
	200	Ф ²	541,56	Техническая зона инженерных коммуникаций и сооружений — 541,56	Земельный участок с кадастровым номером 77:06:0012000:46

1	2	3	4	5	6
	201	Ф ²	44326,33	Техническая зона инженерных коммуникаций и сооружений — 44312,85	Земельный участок с кадастровым номером 77:06:0011012:1
	202	7.2.2 - обслуживание перевозок пассажиров; размещение зданий и сооружений, предназначенных для обслуживания пассажиров, за исключением объектов капитального строительства, размещение которых предусмотрено содержанием вида разрешенного использования с кодом 7.6	406,78	В границах зон внеуличных пешеходных переходов - 406,78; зона регулирования застройки и хозяйственной деятельности – 406,37	Образуется из части земельного участка с номером 164
	208	7.2.2 - обслуживание перевозок пассажиров; размещение зданий и сооружений, предназначенных для обслуживания пассажиров, за исключением объектов капитального строительства, размещение которых предусмотрено содержанием вида разрешенного использования с кодом 7.6	424,87		Образуется из части земельного участка с номером 18
	214	7.2.2 - обслуживание перевозок пассажиров; размещение зданий и сооружений, предназначенных для обслуживания пассажиров, за исключением объектов капитального строительства, размещение которых предусмотрено содержанием вида разрешенного использования с кодом 7.6	424,87		Образуется из части земельного участка с номером 19, земель, государственная собственность на которые не разграничена
Итого территории земельных участков, частей земельных участков нежилых зданий, сооружений:			763287,48		

1	2	3	4	5	6
Территории земельных участков, частей земельных участков жилых зданий, сооружений	204	Ф ²	1987,58		Земельный участок с кадастровым номером 77:06:0011006:34
Итого территории земельных участков, частей земельных участков жилых зданий, сооружений:			1987,58		

1	2	3	4	5	6
Территории, государственная собственность на которые не разграничена	205	Ф ²	1066787,2	<p>Береговая полоса - 58938,81; прибрежная защитная полоса - 86315,02; водоохранная зона - 83205,55; в границах зон внеуличных пешеходных переходов — 26059,28; в границах полосы отвода железной дороги - 174512,91; техническая зона инженерных коммуникаций и сооружений — 94606,98; зона транспортных коммуникаций, обозначающих границы территорий, предназначенных и используемых для размещения наземных транспортных коммуникаций (монорельсовый транспорт, подвесная канатная дорога транспортная, фуникулер транспортный, трамвай) — 9258,69; в линиях застройки — 29398,7; в границах объектов природного комплекса города Москвы — 371195,67; зона регулирования застройки и хозяйственной деятельности – 149538,54; охранная зона объектов культурного наследия – 8734,97; в границах охранных зон объектов электроэнергетики – 235718,10</p>	
Итого территории, государственная собственность на которые не разграничена:			1091506,53		

1	2	3	4	5	6
Участки полосы отвода железной дороги	161	7.1.2 - обслуживание железнодорожных перевозок	3680,09	Красные линии, обозначающие границы территорий общего пользования улично-дорожной сети — 3680,09; в границах полосы отвода железной дороги — 3680,09; зона регулирования застройки и хозяйственной деятельности — 356,69	Образуется из земель, государственная собственность на которые не разграничена. Планируемый к установлению сервитут — 3680,09 кв. м
	188	7.1.2 - обслуживание железнодорожных перевозок	1327,27	В границах полосы отвода железной дороги — 1327,27; зона регулирования застройки и хозяйственной деятельности — 1325,79	Образуется из земель, государственная собственность на которые не разграничена. Планируемый к установлению сервитут — 1327,27 кв. м
	206	Ф ²	41665,07	Береговая полоса - 3164,38; прибрежная защитная полоса - 12012,4; водоохранная зона - 11341,47; в границах полосы отвода железной дороги — 41648,01; в линиях застройки — 4,8; в границах объектов природного комплекса города Москвы — 2554,97	Земельный участок с кадастровым номером 77:05:0003008:21

1	2	3	4	5	6
	207	Ф ²	579176,86	Береговая полоса - 1803,48; прибрежная защитная полоса - 13844,6; водоохранная зона - 2917,84; в границах зон внеуличных пешеходных переходов — 55491,252; в границах полосы отвода железной дороги - 571690,73; техническая зона инженерных коммуникаций и сооружений — 13335,36; зона транспортных коммуникаций, обозначающих границы территорий, предназначенных и используемых для размещения наземных транспортных коммуникаций (монорельсовый транспорт, подвесная канатная дорога транспортная, фуникулер транспортный, трамвай) — 1646,26; в границах объектов природного комплекса города Москвы — 1501,3; зона регулирования застройки и хозяйственной деятельности — 134437,36; в границах охранных зон объектов электроэнергетики — 38614,9	Земельный участок с кадастровым номером 77:05:0010011:29. Планируемый к установлению сервитут — 61817,232 кв. м
	210	Ф ²	318,39	В границах полосы отвода железной дороги — 318,39	Земельный участок с кадастровым номером 77:06:0012016:4
Итого участки полосы отвода железной дороги:			626167,68		
Общий итог			2868330,15		

² Фактическое использование – в качестве основных видов разрешенного использования земельных участков и объектов капитального строительства устанавливаются виды разрешенного использования упомянутых земельных участков и объектов капитального строительства, сведения о которых содержатся в Едином государственном реестре недвижимости.

4. Перечень мероприятий по реализации проекта планировки территории и последовательность их выполнения

Мероприятия, предусмотренные проектом планировки территории, планируются к реализации в два этапа.

Мероприятия, планируемые к реализации на первом этапе

Вблизи остановочного пункта «Красный Строитель»:

- устройство перехватывающей парковки на 50 машино-мест;
- организация велопарковки и велобоксов, велопроката на 10 мест;
- устройство пешеходного тротуара к местам приложения труда и к остановочным пунктам наземного городского пассажирского транспорта (с восточной стороны);
- устройство навесов «сухие ноги» для подходов от остановок наземного городского пассажирского транспорта до остановочного пункта МЦД-2 «Красный Строитель».

Вблизи остановочного пункта «Покровское»:

- организация велопарковки и велобоксов, велопроката на 10 мест;
- организация стоянки такси, мест для краткосрочной стоянки личного автотранспорта;
- устройство пешеходных тротуаров в направлении остановочного пункта наземного городского пассажирского транспорта «Станция Покровское» и к местам приложения труда;
- устройство навесов «сухие ноги» для подходов от остановок наземного городского общественного транспорта до остановочного пункта «Покровское».

Строительство внеуличных пешеходных переходов:

- через железнодорожные пути Курского направления МЖД и магистраль Юго-Восточная хорда вдоль внутренней стороны МКАД;
- через железнодорожные пути Курского направления МЖД и магистраль Юго-Восточная хорда вблизи дома 48 по Дорожной улице;
- через железнодорожные пути Курского направления МЖД на остановочном пункте «Красный Строитель» с выходами на платформы;
- через железнодорожные пути Курского направления МЖД вблизи дома 22, строение 5 по улице Подольских Курсантов;
- через железнодорожные пути Курского направления МЖД на остановочном пункте «Покровское» с выходами на платформы (южная часть);
- через железнодорожные пути Курского направления МЖД и магистраль Юго-Восточная хорда на остановочном пункте «Покровское» с выходами на платформы (центральная часть);
- через железнодорожные пути Курского направления МЖД между жилым комплексом «Южная Битца» и остановочным пунктом наземного городского пассажирского транспорта «Ботанический сад».

Переустройство инженерных коммуникаций:

- перекладка дождевой канализации Ду 600 мм;
- перекладка дождевой канализации Ду 800 мм;
- устройство дождевой канализации Ду 400-500 мм;

- перекладка газопроводных сетей Ду 225 мм;
- перекладка бытовой самотечной канализации Ду 1600 мм;
- перекладка бытовой самотечной канализации Ду 300 мм;
- перекладка кабелей электроснабжения 0,4-20 кВ;
- прокладка сетей уличного освещения;
- переустройство сетей уличного освещения;
- переустройство сетей связи 1-24 отверстия;
- строительство трансформаторной подстанции;
- строительство блочно-распределительного пункта;
- перекладка теплосети 2Ду 400 мм.

Мероприятия, планируемые к реализации на втором этапе

Развитие транспортной инфраструктуры:

1) вблизи остановочного пункта «Котляково»:

- строительство проектируемого проезда № 5440 вдоль юго-западной стороны Павелецкого направления МЖД от проектируемого проезда № 5108 до остановочного пункта «Котляково» с разворотной площадкой наземного городского пассажирского транспорта;
- организация велопарковки и велобоксов, велопроката;
- организация стоянки такси, мест для краткосрочной стоянки личного автотранспорта;
- устройство навесов «сухие ноги» от остановок наземного городского пассажирского транспорта до остановочного пункта МЦД-2 «Котляково»;
- реконструкция проектируемого проезда № 5436 на продолжении 6-й Радиальной улицы с восточной стороны остановочного пункта «Котляково»;
- строительство путепровода тоннельного типа по направлению проектируемого проезда № 5436 через соединительную железнодорожную ветку;
- строительство конечной станции для наземного городского пассажирского транспорта с отстойно-разворотной площадкой площадью 0,5 га;
- строительство пешеходного тротуара от остановочного пункта наземного городского пассажирского транспорта до железнодорожных платформ шириной 3,0 м, протяженностью 0,4 км;

2) строительство внеуличных пешеходных переходов:

- через железнодорожные пути Курского направления МЖД на остановочном пункте «Котляково» с выходами на платформы (в южной части), а также с выходами на остановочный пункт «Котляково» Павелецкого направления МЖД;
- через железнодорожные пути Курского направления МЖД на остановочном пункте «Котляково» с выходами на платформы (в северо-восточной части);
- через железнодорожные пути соединительной железнодорожной ветки, проектируемый проезд № 4323, вблизи отстойно-разворотной площадки наземного городского пассажирского транспорта у остановочного пункта «Котляково» Курского направления МЖД.

Развитие инженерной инфраструктуры:

- устройство дождевой канализации Ду 400-500 мм;
- перекладка кабелей электроснабжения 0,4-20 кВ;
- перекладка водопроводных сетей Ду: 300 мм;

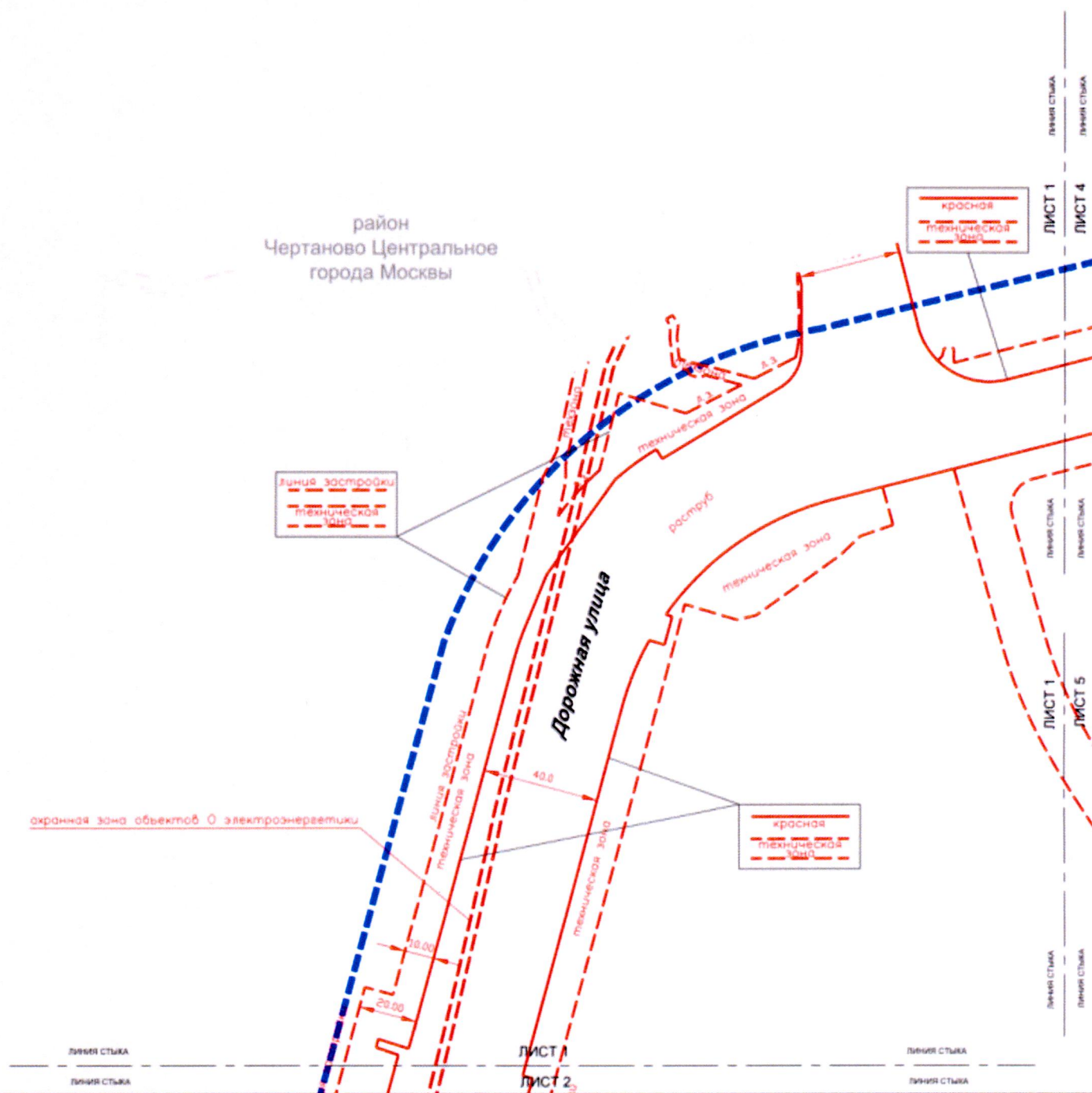
- переустройство воздушной линии электропередачи 10 кВ;
- переустройство сетей связи 1-24 отверстия;
- перекладка теплосети 2Ду 100 мм.

В целях реализации проекта планировки территории потребуется освобождение в установленном законом порядке территории от капитальных и некапитальных зданий и сооружений на земельных участках согласно таблице «Адресный перечень объектов капитального строительства, предлагаемых к сносу в установленном законом порядке».

Адресный перечень объектов капитального строительства, предлагаемых к сносу в установленном законом порядке:

№ п/п	Номер земельного участка на плане «Межевание территории»	Адрес объекта	Функциональное использование	Общая площадь, кв.м
1	2	3	4	5
1	4	Город Москва, улица 6-я Радиальная, владение 15	нежилое	48,32
2	4	Город Москва, улица 6-я Радиальная	нежилое	56,62
3	4	Город Москва, улица 6-я Радиальная, владение 15	административное здание	101,11
4	5	Город Москва, улица 6-я Радиальная, владение 9	нежилое	130,94
5	4, 119	Город Москва, улица 6-я Радиальная, владение 17	нежилое	140,99
6	4, 139	Город Москва, улица 6-я Радиальная, дом 15	нежилое	1389
7	4, 139	Город Москва, улица 6-я Радиальная, дом 15	склад	917,81
8	203	Город Москва, улица 6-я Радиальная, владение 50	нежилое	716,20
9	203	Город Москва, улица 6-я Радиальная, владение 50	нежилое	29
10	203	Город Москва, улица 6-я Радиальная, владение 50	нежилое	731,53
11	203	Город Москва, улица 6-я Радиальная, владение 50	нежилое	732,80
12	203	Город Москва, улица 6-я Радиальная, владение 50	нежилое	15,18
13	4, 205	Город Москва, улица 6-я Радиальная	нежилое	57,29
14	4, 205	Город Москва, улица 6-я Радиальная	нежилое	698,21
15	4, 128, 139	Город Москва, улица 6-я Радиальная, владение 15	нежилое	57,44
16	157, 158	Город Москва, Дорожная улица, владение 7	нежилое	265,80

17	187, 205	Город Москва, Дорожная улица	нежилое	2624,44
18	158, 162, 207	Город Москва, Дорожная улица, владение 7	нежилое	2358,54
19	164, 202, 205	Город Москва, Дорожная улица, дом 11а	гараж	4296,90



УСЛОВНЫЕ ОБОЗНАЧЕНИЯ:

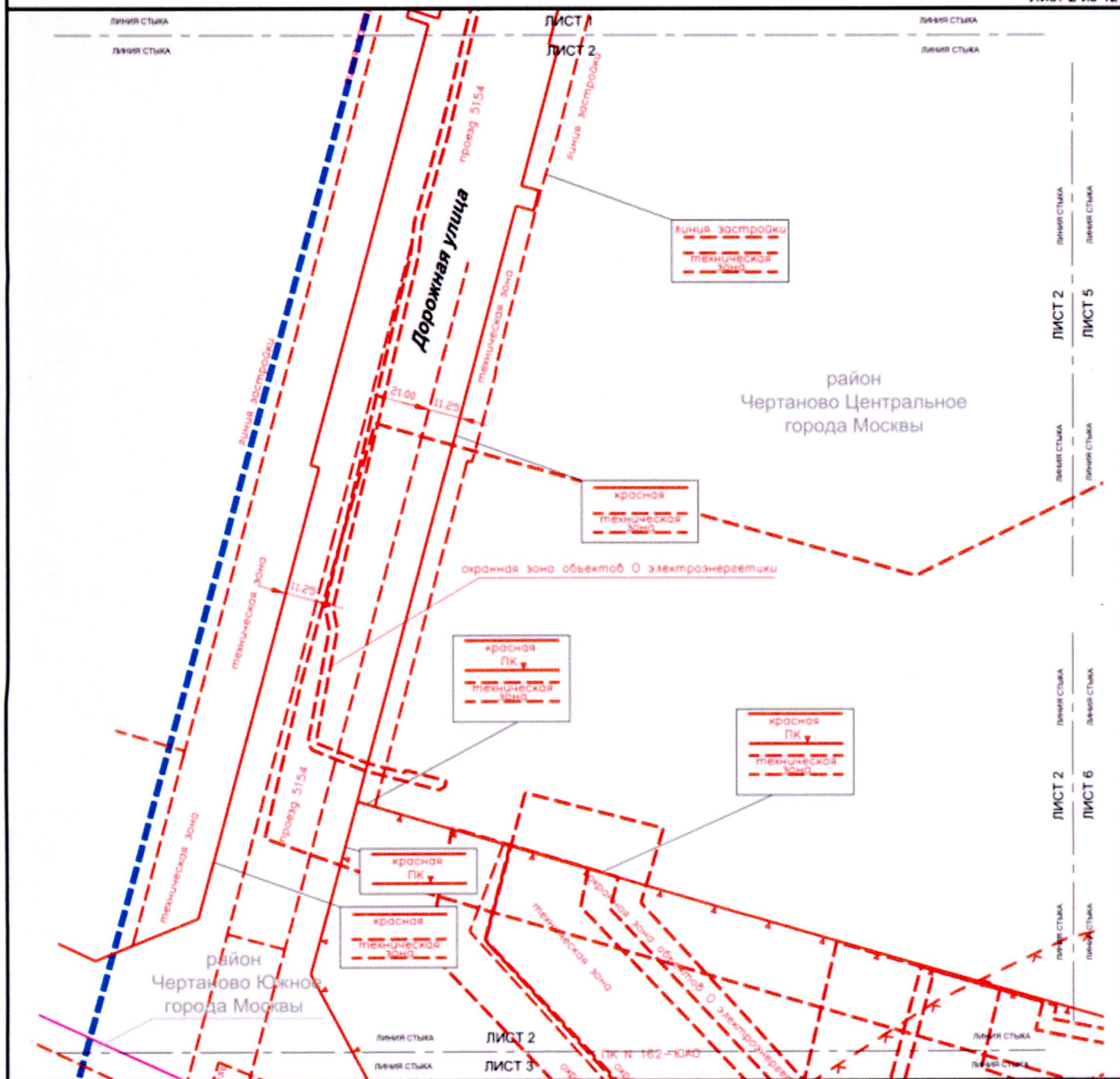
— границы подготовки проекта планировки территории

ЛИНИИ ГРАДОСТРОИТЕЛЬНОГО РЕГУЛИРОВАНИЯ:

Существующие:

- красная линия, обозначающие границы территорий общего пользования
- техническая зона границы технических зон инженерных коммуникаций и сооружений
- линия застройки
- охранная зона О электроэнергетики границы охранных зон объектов электроэнергетики (объектов электросетевого хозяйства и объектов по производству электрической энергии)





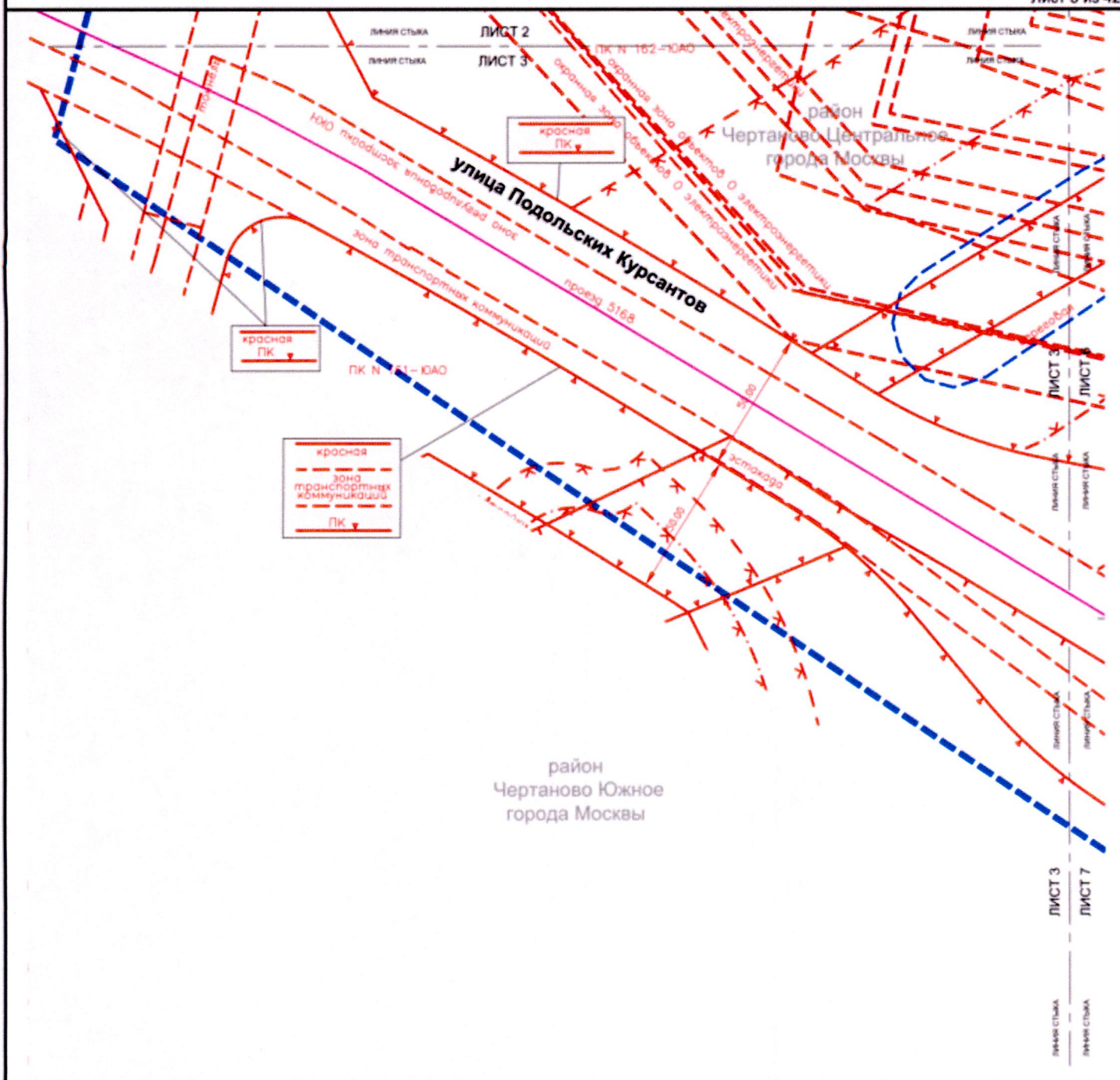
УСЛОВНЫЕ ОБОЗНАЧЕНИЯ:

- границы подготовки проекта планировки территории
- границы районов города Москвы

ЛИНИИ ГРАДОСТРОИТЕЛЬНОГО РЕГУЛИРОВАНИЯ:

Существующие:

- красная линия, обозначающие границы территорий общего пользования
- граница технической зоны инженерных коммуникаций и сооружений
- красная линия, обозначающие границы территорий общего пользования, предназначенных и используемых для размещения объектов дорожно-мостового строительства
- границы объектов природного комплекса города Москвы
- линия застройки
- границы водоохранных (рыбоохранных) зон
- граница охраняемых зон объектов электроэнергетики (объектов электросетевого хозяйства и объектов по производству электрической энергии)



УСЛОВНЫЕ ОБОЗНАЧЕНИЯ:

границы подготовки проекта планировки территории

границы районов города Москвы

ЛИНИИ ГРАДОСТРОИТЕЛЬНОГО РЕГУЛИРОВАНИЯ:

Существующие:

красная

красные линии, обозначающие границы территорий общего пользования

техническая зона

границы технических зон инженерных коммуникаций и сооружений

ПК

границы объектов природного комплекса города Москвы

транспортная коммуникация

границы зон транспортных коммуникаций, обозначающих границы территорий, предназначенных и используемых для размещения наземных транспортных коммуникаций (монорельсовый транспорт, подвесная канатная дорога транспортная, фуникулер транспортный, трамвай)

береговая

границы прибрежных защитных полос

линия застройки

границы водоохранных (рыбоохранных) зон

линия застройки

границы береговых полос

охранная зона ОКН

границы особо охраняемых природных территорий

зона регулирования застройки ОКН

границы охранных зон объектов культурного наследия

охранная зона ОЭ

границы зон регулирования застройки и хозяйственной деятельности

охранная зона ОЭ

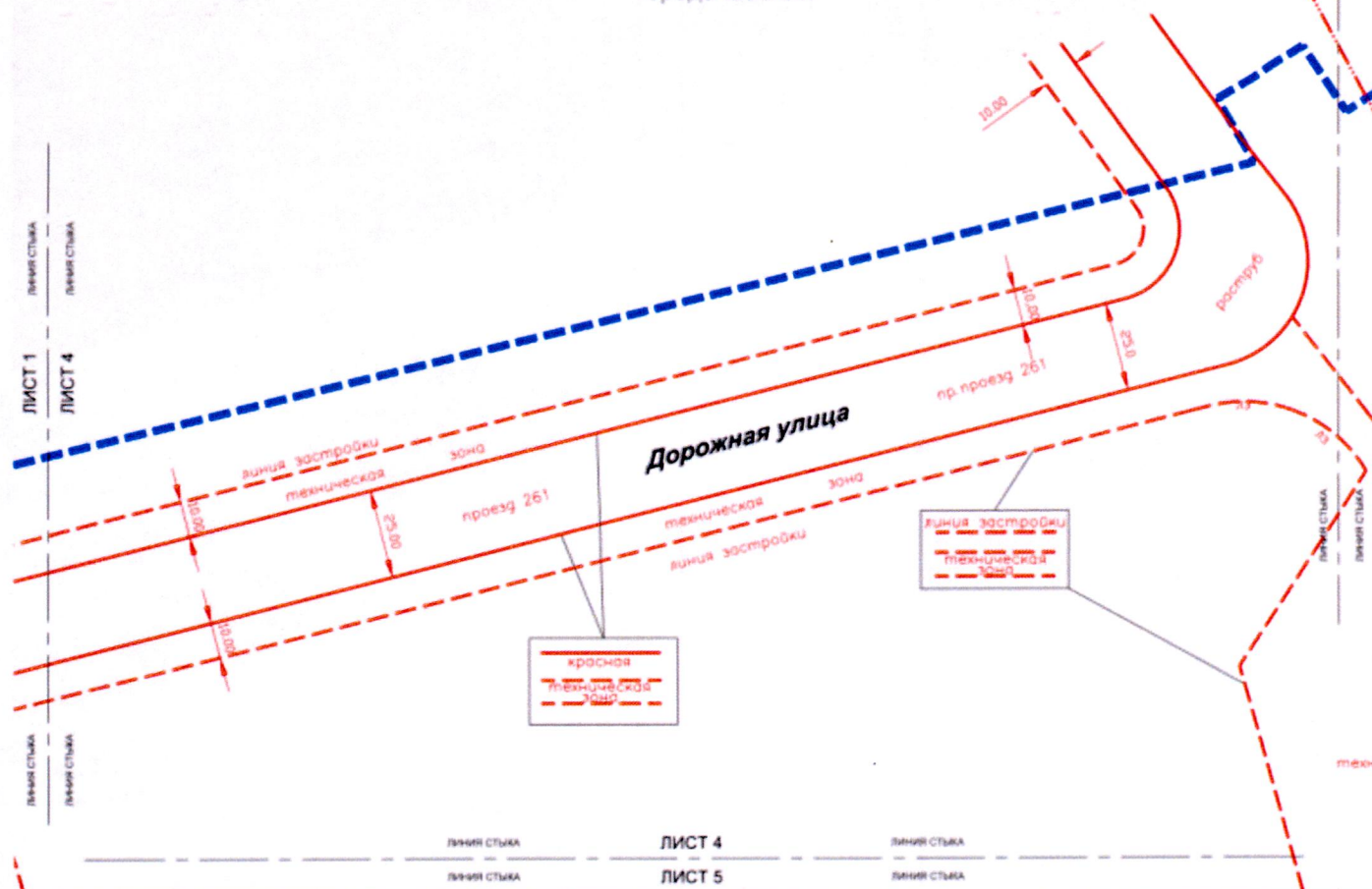
границы охранных зон объектов электроэнергетики

охранная зона ОЭ

(объектов электросетевого хозяйства и объектов по производству электрической энергии)



район
Чертаново Центральное
города Москвы



УСЛОВНЫЕ ОБОЗНАЧЕНИЯ:

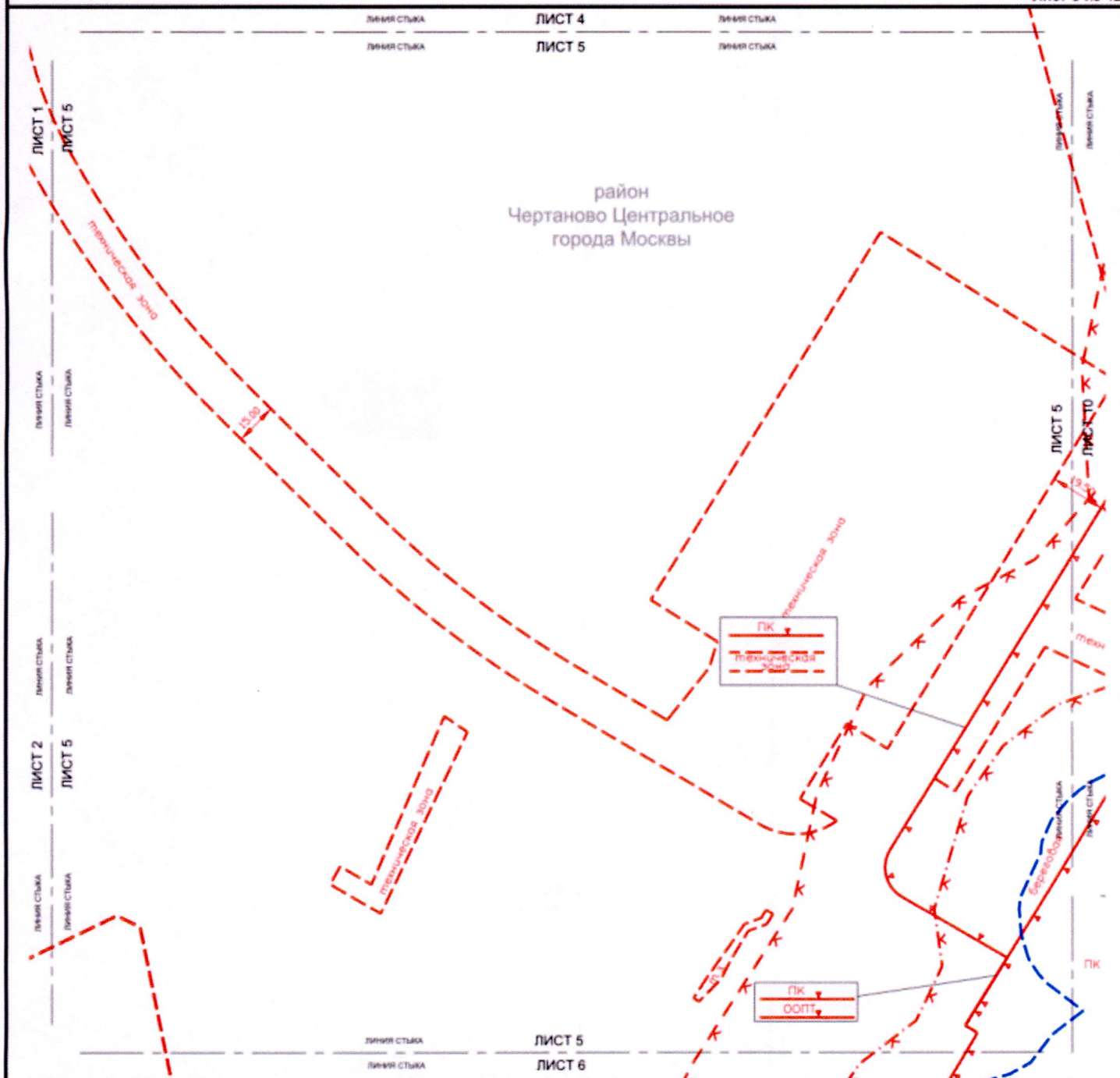
- границы подготовки проекта планировки территории
- границы районов города Москвы

ЛИНИИ ГРАДОСТРОИТЕЛЬНОГО РЕГУЛИРОВАНИЯ:

Существующие:

- красная — красные линии, обозначающие границы территорий общего пользования
- техническая зона — границы технических зон инженерных коммуникаций и сооружений
- линия застройки — линия застройки





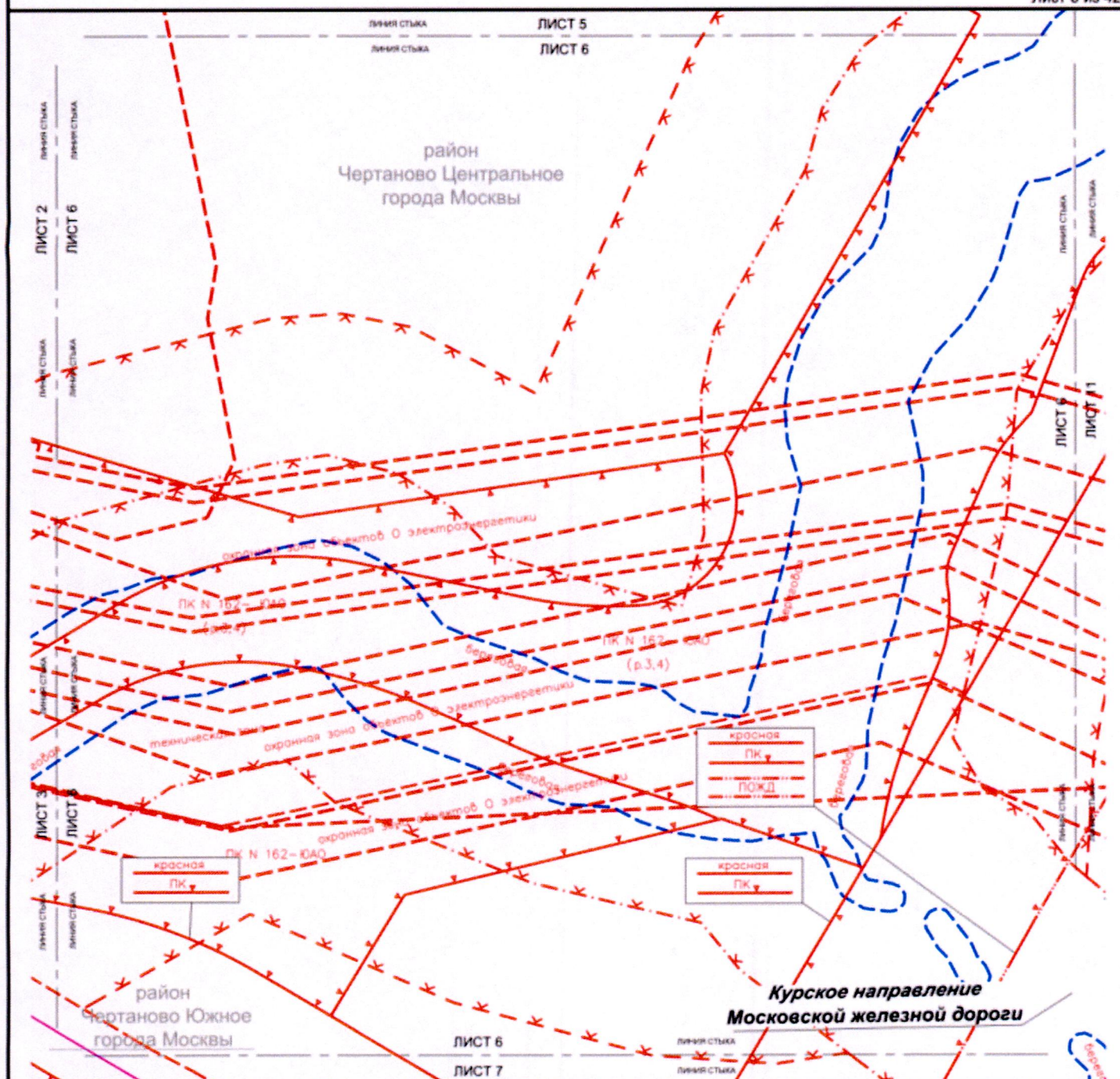
УСЛОВНЫЕ ОБОЗНАЧЕНИЯ:

ЛИНИИ ГРАДОСТРОИТЕЛЬНОГО РЕГУЛИРОВАНИЯ:

Существующие:

- красная — красные линии, обозначающие границы территорий общего пользования
- техническая зона — границы технических зон инженерных коммуникаций и сооружений
- — — — — границы прибрежных защитных полос
- — — — — границы водоохранных (рыбоохраняемых) зон
- береговая — границы береговых полос
- ПК — границы объектов природного комплекса города Москвы
- ООПТ — границы особо охраняемых природных территорий
- — — — — границы охранных зон объектов электроэнергетики (объектов электросетевого хозяйства и объектов по производству электрической энергии)





УСЛОВНЫЕ ОБОЗНАЧЕНИЯ:

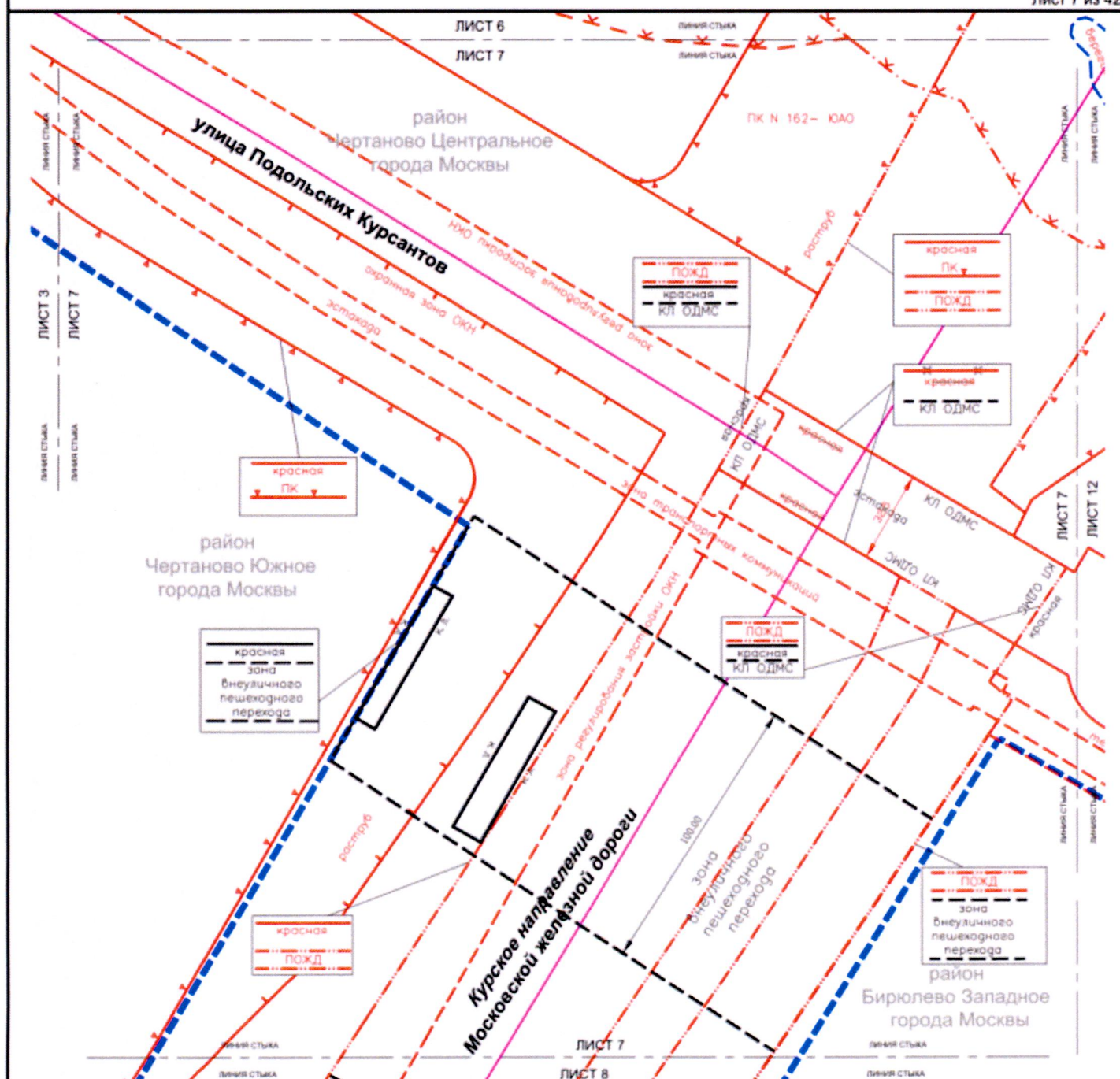
— границы районов города Москвы

ЛИНИИ ГРАДОСТРОИТЕЛЬНОГО РЕГУЛИРОВАНИЯ:

Существующие:

- красная — границы территорий общего пользования
- - - техническая зона — границы технических зон инженерных коммуникаций и сооружений
- - - границы прибрежных защитных полос
- - - береговая — границы водоохранных (рыбоохраных) зон
- - - береговая — границы береговых полос
- - - ПК — границы объектов природного комплекса города Москвы
- - - ОПТ — границы особо охраняемых природных территорий
- - - ПОЖД — границы полос отвода железных дорог
- - - охр. зона ОКН — границы охранных зон объектов культурного наследия
- - - зона регулирования застройки ОКН — границы зон регулирования застройки и хозяйственной деятельности
- - - охр. зона ОЭ — границы охранных зон объектов электроэнергетики (объектов электросетевого хозяйства и объектов по производству электрической энергии)





УСЛОВНЫЕ ОБОЗНАЧЕНИЯ:

границы подготовки проекта планировки территории

границы районов города Москвы

ЛИНИИ ГРАДОСТРОИТЕЛЬНОГО РЕГУЛИРОВАНИЯ:

Существующие:

красная

техническая зона

зона транспортной коммуникации

зона регулирования застройки ОКН

зона внеуличного пешеходного перехода

зона регулируемого пешеходного перехода

зона внеуличного пешеходного перехода

зона внеуличного пешеходного перехода

зона внеуличного пешеходного перехода

зона внеуличного пешеходного перехода

зона внеуличного пешеходного перехода

зона внеуличного пешеходного перехода

зона внеуличного пешеходного перехода

зона внеуличного пешеходного перехода

зона внеуличного пешеходного перехода

зона внеуличного пешеходного перехода

зона внеуличного пешеходного перехода

зона внеуличного пешеходного перехода

зона внеуличного пешеходного перехода

зона внеуличного пешеходного перехода

зона внеуличного пешеходного перехода

красные линии, обозначающие границы территорий общего пользования улично-дорожной сети города Москвы

границы технических зон инженерных коммуникаций и сооружений

границы зон транспортных коммуникаций, обозначающих границы территорий, предназначенных и используемых для размещения наземных транспортных коммуникаций (монорельсовый транспорт, подвесная канатная дорога, транспортная, фуникулер транспортный, трамвай)

границы прибрежных защитных полос

границы водоохранных (рыбоохранных) зон

границы береговых полос

границы полос отвода железных дорог

границы объектов природного комплекса города Москвы

границы охранных зон объектов культурного наследия

границы зон регулирования застройки и хозяйственной деятельности

Отменяемые:

красная

красная

красная

красная

красная

красная

красная

красная

красная

красная

красная

красная

красная

красная

красная

красная

красная

красная

красная

красная

красная

красная

красные линии, обозначающие границы территорий общего пользования улично-дорожной сети города Москвы

Устанавливаемые:

красная

красная

красная

красная

красная

красная

красная

красная

красная

красная

красная

красная

красная

красная

красная

красная

красная

красная

красная

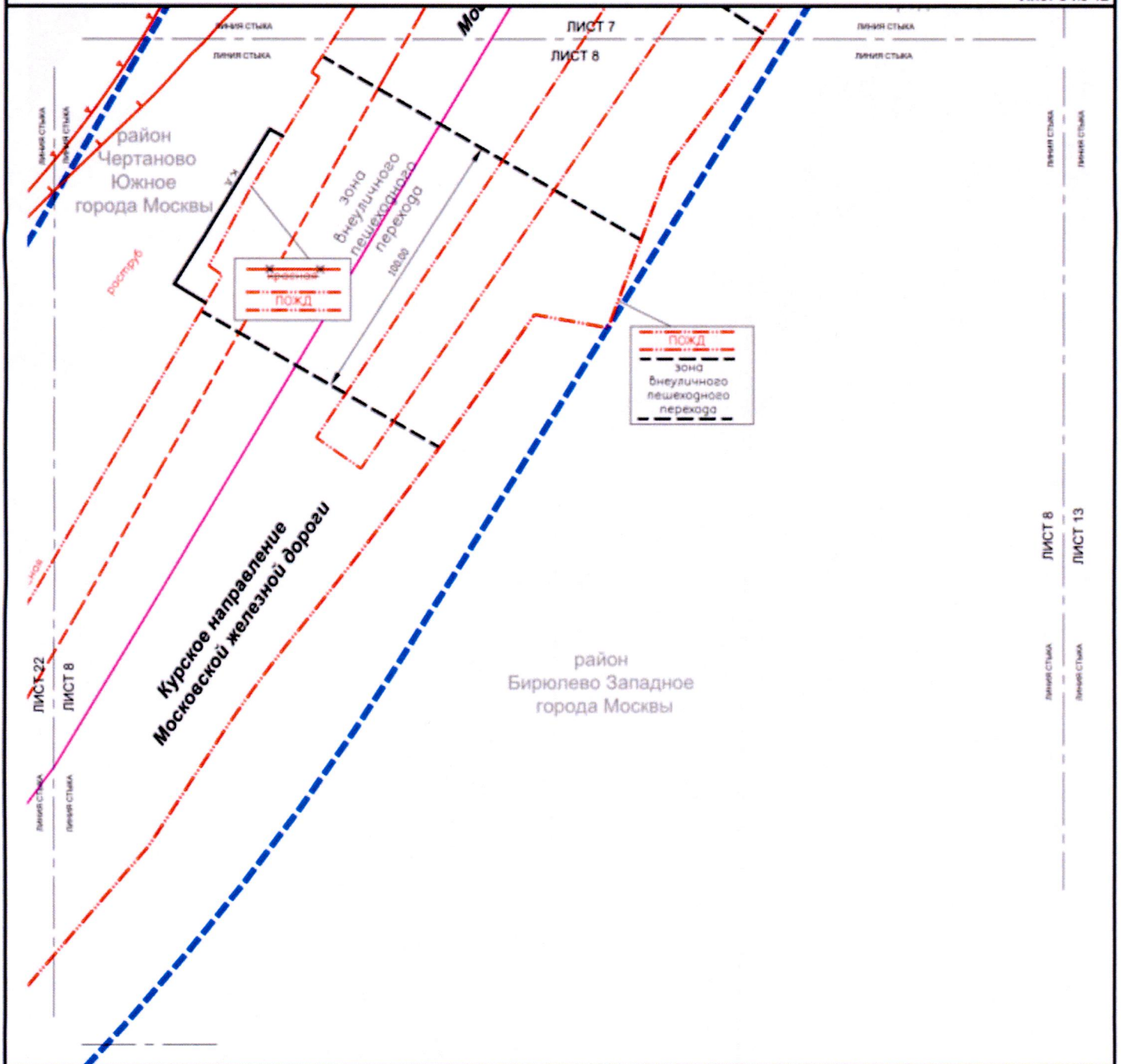
красные линии, обозначающие границы территорий общего пользования улично-дорожной сети города Москвы

красные линии, обозначающие границы территорий общего пользования улично-дорожной сети города Москвы

красные линии, обозначающие границы территорий общего пользования улично-дорожной сети города Москвы

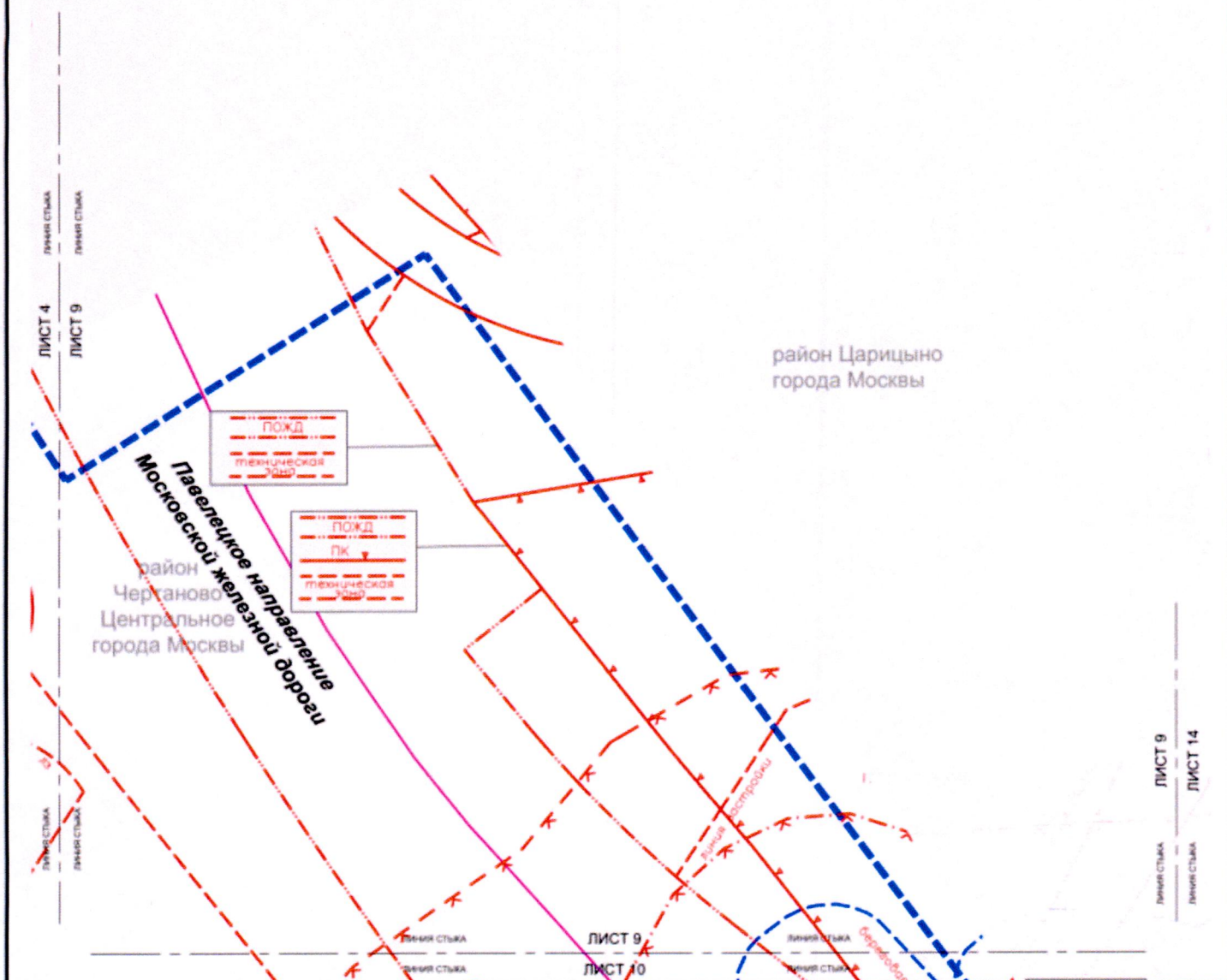
красные линии, обозначающие границы территорий общего пользования улично-дорожной сети города Москвы

красные линии, обозначающие границы территорий общего пользования улично-дорожной сети города Москвы



УСЛОВНЫЕ ОБОЗНАЧЕНИЯ:

- границы подготовки проекта планировки территории
— границы районов города Москвы
- ЛИНИИ ГРАДОСТРОИТЕЛЬНОГО РЕГУЛИРОВАНИЯ:**
Существующие:
- красная — красные линии, обозначающие границы территорий общего пользования: улично-дорожной сети города Москвы
 - пожд — границы полос отвода железных дорог
 - окр. — границы объектов природного комплекса города Москвы
 - зона охраняемая ОКН — границы охранных зон объектов культурного наследия
 - зона регулирования застройки, ОКН — границы зон регулирования застройки и хозяйственной деятельности
- Отменяемые:*
- красная — красные линии, обозначающие границы территорий общего пользования: улично-дорожной сети города Москвы
- Устанавливаемые:*
- красная — красные линии, обозначающие границы территорий общего пользования: улично-дорожной сети города Москвы
 - зона внеуличного пешеходного перехода — границы зон внеуличных пешеходных переходов



УСЛОВНЫЕ ОБОЗНАЧЕНИЯ:

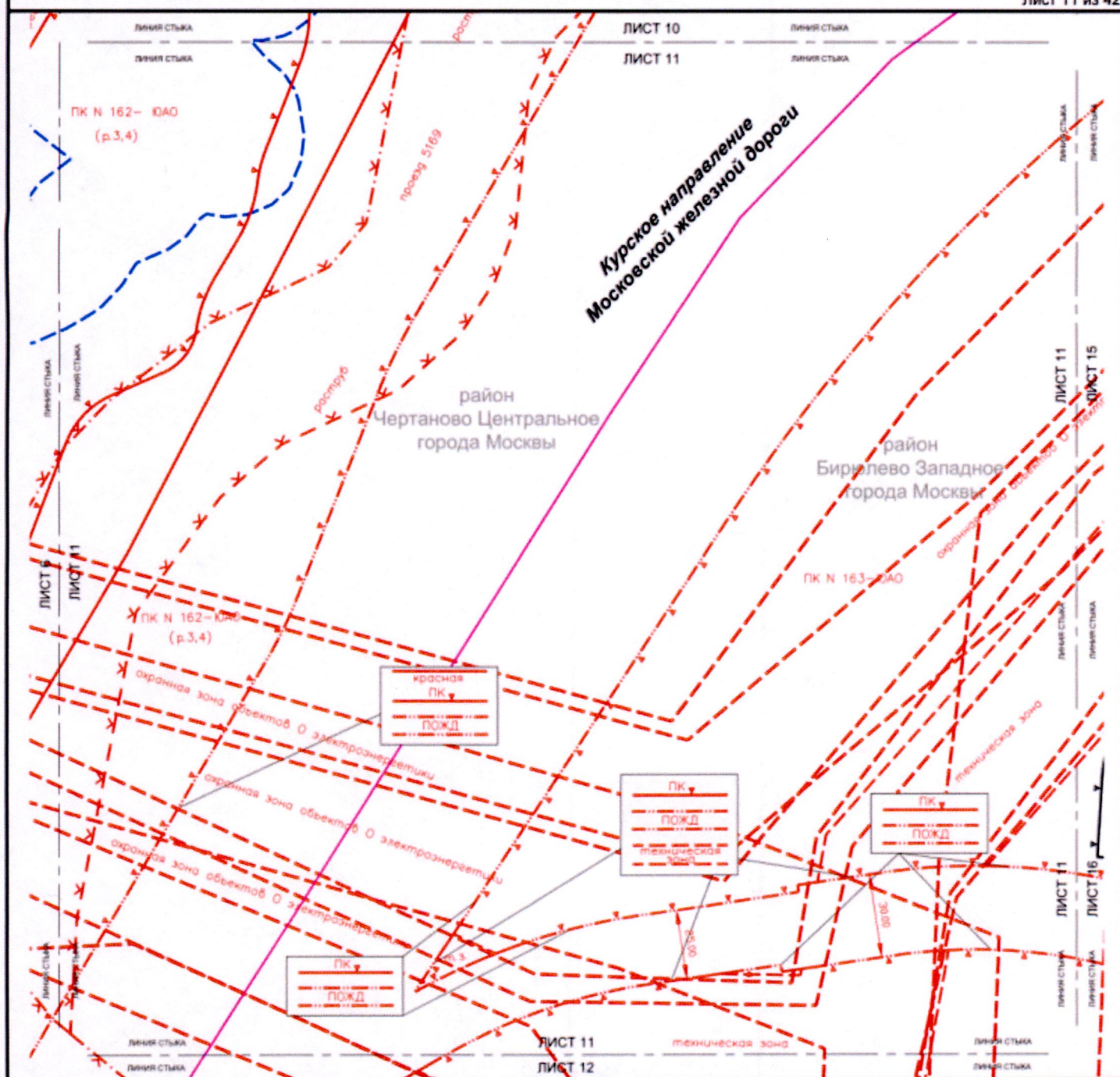
- границы подготовки проекта планировки территории
- границы районов города Москвы

ЛИНИИ ГРАДОСТРОИТЕЛЬНОГО РЕГУЛИРОВАНИЯ:

Существующие:

- красная — красные линии, обозначающие границы территорий общего пользования улично-дорожной сети города Москвы
- техническая зона — границы технических зон инженерных коммуникаций и сооружений
- **ПОЖД** — границы полос отвода железных дорог
- **ПЗ** — границы прибрежных защитных полос
- **БЗ** — границы водохранимых (рыбоохранимых) зон
- береговая — границы береговых полос
- линия застройки — линия застройки
- **ПЗ** — границы объектов природного комплекса города Москвы





УСЛОВНЫЕ ОБОЗНАЧЕНИЯ:

— границы районов города Москвы

ЛИНИИ ГРАДОСТРОИТЕЛЬНОГО РЕГУЛИРОВАНИЯ:

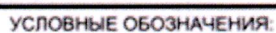
Существующие:

- красная линия, обозначающая границы территорий общего пользования, улично-дорожной сети города Москвы
- границы технических зон инженерных коммуникаций и сооружений
- границы прибрежных защитных полос
- границы водохранимых (рыбоохранных) зон
- границы береговых полос
- границы полос отвода железных дорог
- границы объектов природного комплекса города Москвы
- границы охранных зон объектов электроэнергетики (объектов электросетевого хозяйства и объектов по производству электрической энергии)



район Чертаново Центральное города Москвы
район Бирюлево Западное города Москвы

Лист 12 из 42



■ ■ ■ границы подготовки проекта планировки территории

границы районов города Москвы

ЛИНИИ ГРАДОСТРОИТЕЛЬНОГО РЕГУЛИРОВАНИЯ:

Существующие:

красная

технологическая зона

—

1995 1996 1997
 1998 1999 2000

березовая

ПОЖД

поя застройки

[Home](#)
[Contact Us](#)
[Privacy Policy](#)
[Terms of Service](#)

100% 100% 100% 100%

зона
транспортных

முதுகாணி

0 2000 4000 6000 8000 10000

красные линии, обозначающие границы территорий общего пользования, включая дорожную сеть города Москвы.

границы технических зон инженерных коммуникаций и сооружений

справки по образным защитным барьерам

границы водохозяйственных (рыбоохраненных) зон

границы береговых полос.

границы полос отвода железных дорог

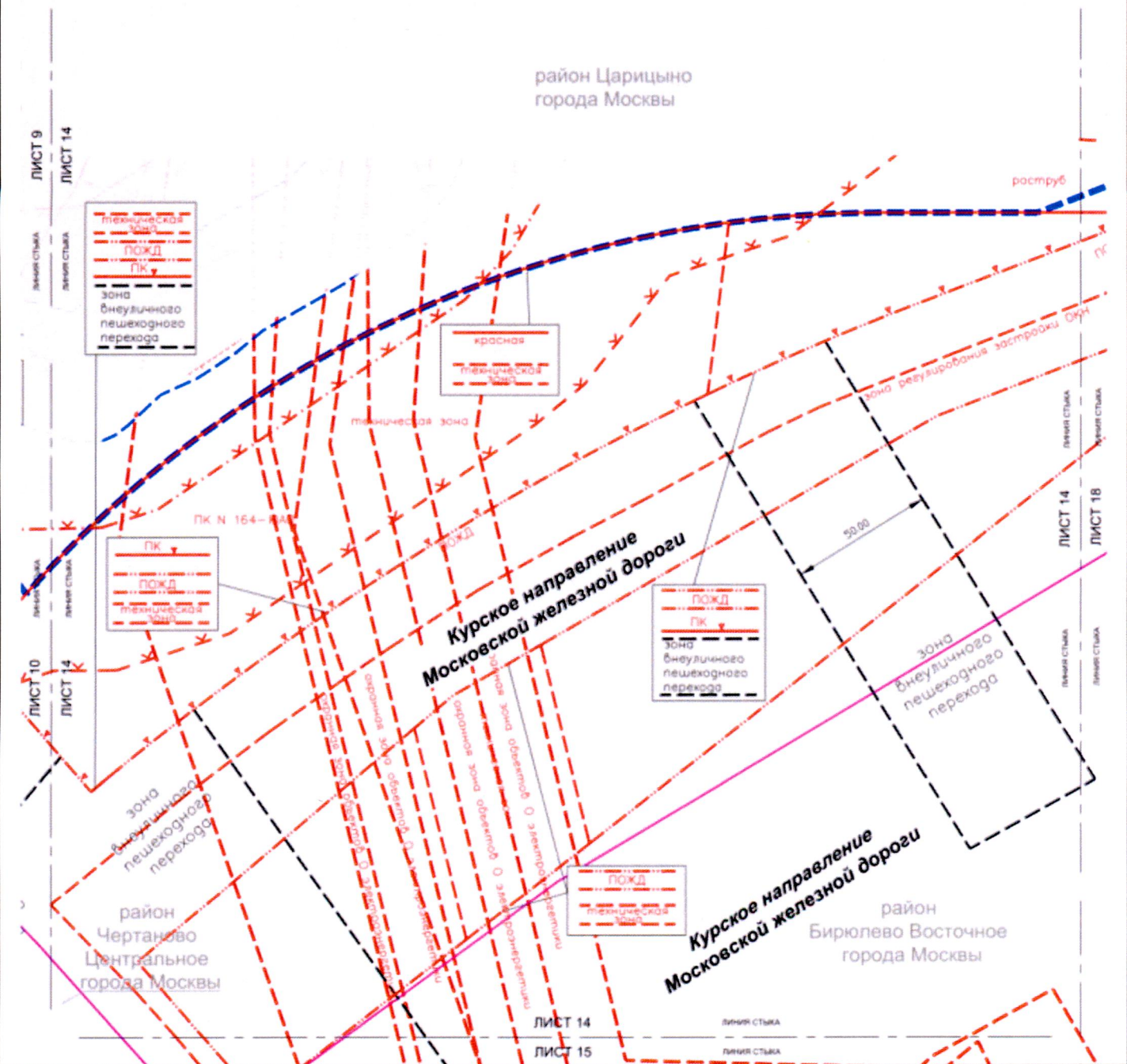
1. *Journal of the American Medical Association*, 1997; 277: 103-107.

границы объектов природного комплекса города Москвы

границы зон транспортных коммуникаций, обозначающих границы территорий, предназначенных и используемых для размещения наземных транспортных коммуникаций (монорельсовый транспорт, подвесная канатная дорога транспортная, фуникулер транспортный, трамвай)

границы охраняемых зон объектов электроэнергетики (объектов электросетевого хозяйства и объектов по производству электрической энергии)



район Царицыно
города Москвы

УСЛОВНЫЕ ОБОЗНАЧЕНИЯ:

- границы подготовки проекта планировки территории
- границы районов города Москвы

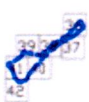
ЛИНИИ ГРАДОСТРОИТЕЛЬНОГО РЕГУЛИРОВАНИЯ:

Существующие:

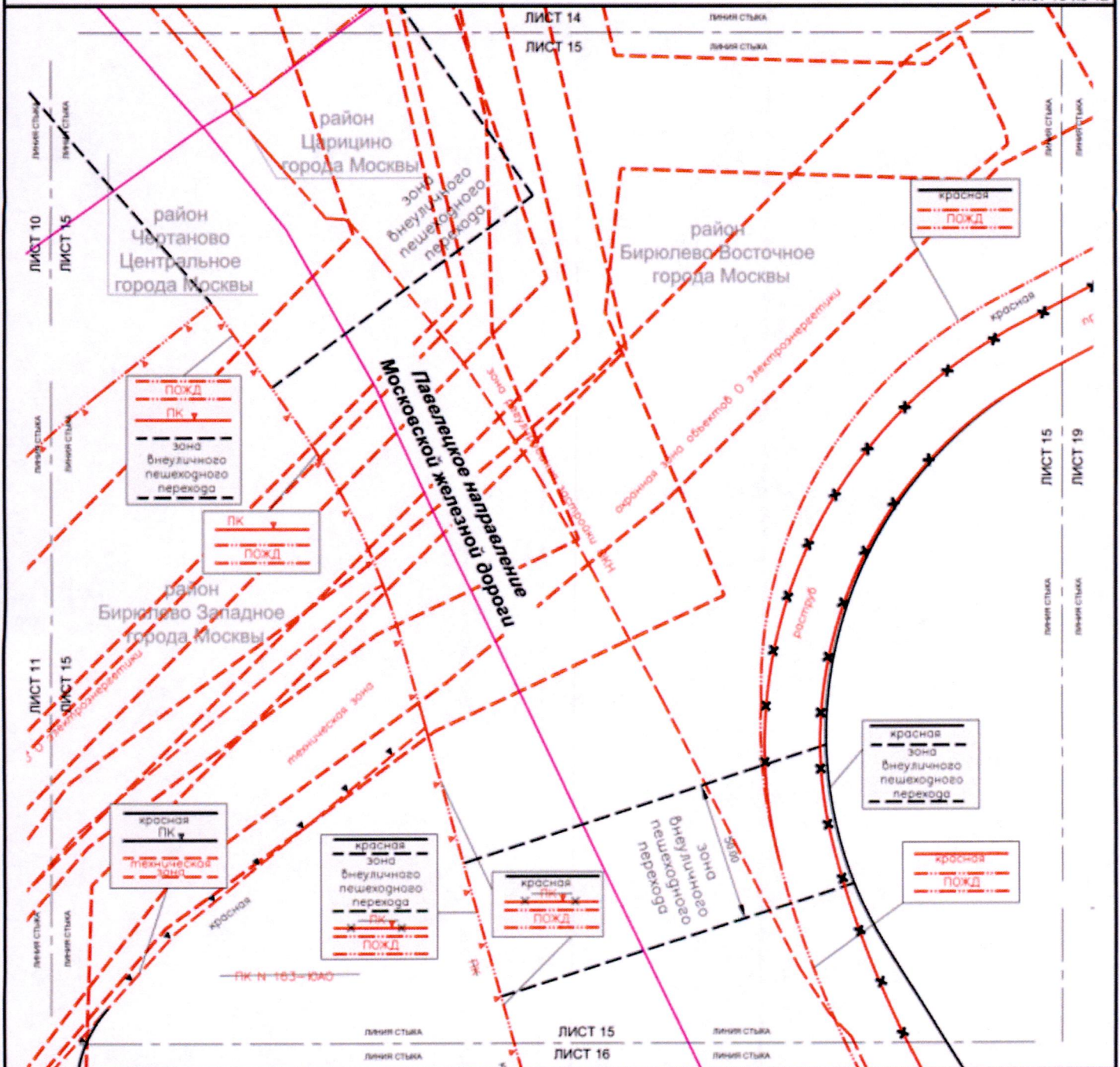
- красная линия, обозначающая границы территорий общего пользования, улично-дорожной сети города Москвы
- техническая зона
- береговая
- ПК
- зона регулирования застройки ОЖН
- охранная зона О электроэнергетики

Устанавливаемые:

- зона регулирования застройки ОЖН
- границы зон внеуличных пешеходных переходов



Масштаб 1:2000
 район Чертаново Центральное города Москвы
 район Бирюлево Восточное города Москвы
 район Царицыно города Москвы
 район Бирюлево Западное города Москвы
 Лист 15 из 42



УСЛОВНЫЕ ОБОЗНАЧЕНИЯ:

— границы районов города Москвы

ЛИНИИ ГРАДОСТРОИТЕЛЬНОГО РЕГУЛИРОВАНИЯ:

Существующие:

- красная линия, обозначающие границы территорий общего пользования, улично-дорожной сети города Москвы
- границы технических зон инженерных коммуникаций и сооружений
- границы полос отвода железных дорог
- границы объектов природного комплекса города Москвы
- границы зон регулирования застройки и хозяйственной деятельности
- границы охранных зон объектов электроэнергетики (объектов электросетевого хозяйства и объектов по производству электрической энергии)

Отменяемые:

- красная линия, обозначающие границы территорий общего пользования, улично-дорожной сети города Москвы
- границы объектов природного комплекса города Москвы

Устанавливаемые:

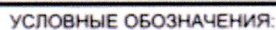
- красная линия, обозначающие границы территорий общего пользования, улично-дорожной сети города Москвы
- границы зон внеуличных пешеходных переходов

— ПК

— границы объектов природного комплекса города Москвы



Лист 16 из 42



границы районов города Москвы

ЛИНИИ ГРАДОСТРОИТЕЛЬНОГО РЕГУЛИРОВАНИЯ:

Существующие:

Существующие:
красные линии, обозначающие границы территорий общего пользования улично-дорожной сети города Москвы
границы полос отвода железных дорог

границы объектов природного комплекса города Москвы

линия застройки

границы технических зон инженерных коммуникаций и сооружений

границы зон регулирования застройки и хозяйственной деятельности

границы охраняемых зон объектов электроэнергетики (объектов электросетевого хозяйства и объектов по производству электрической энергии)

Отменяемые:

красные линии улично-дорожной сети

границы объектов природного комплекса города Москвы

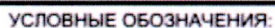
Устанавливаемые:
красные линии, обозначающие границы территорий общего пользования, улично-дорожной сети города Москвы

границы объектов природного комплекса
города Москвы



район Бирюлево Западное города Москвы





Лист 17 из 42



■ ■ ■ границы подготовки проекта планировки территории

ЛИНИИ ГРАДОСТРОИТЕЛЬНОГО РЕГУЛИРОВАНИЯ:

Существующие:

	красные линии, обозначающие границы территорий общего пользования, улично-дорожной сети города Москвы
	границы технических зон инженерных коммуникаций и сооружений
	границы объектов природного комплекса города Москвы
	линия застройки

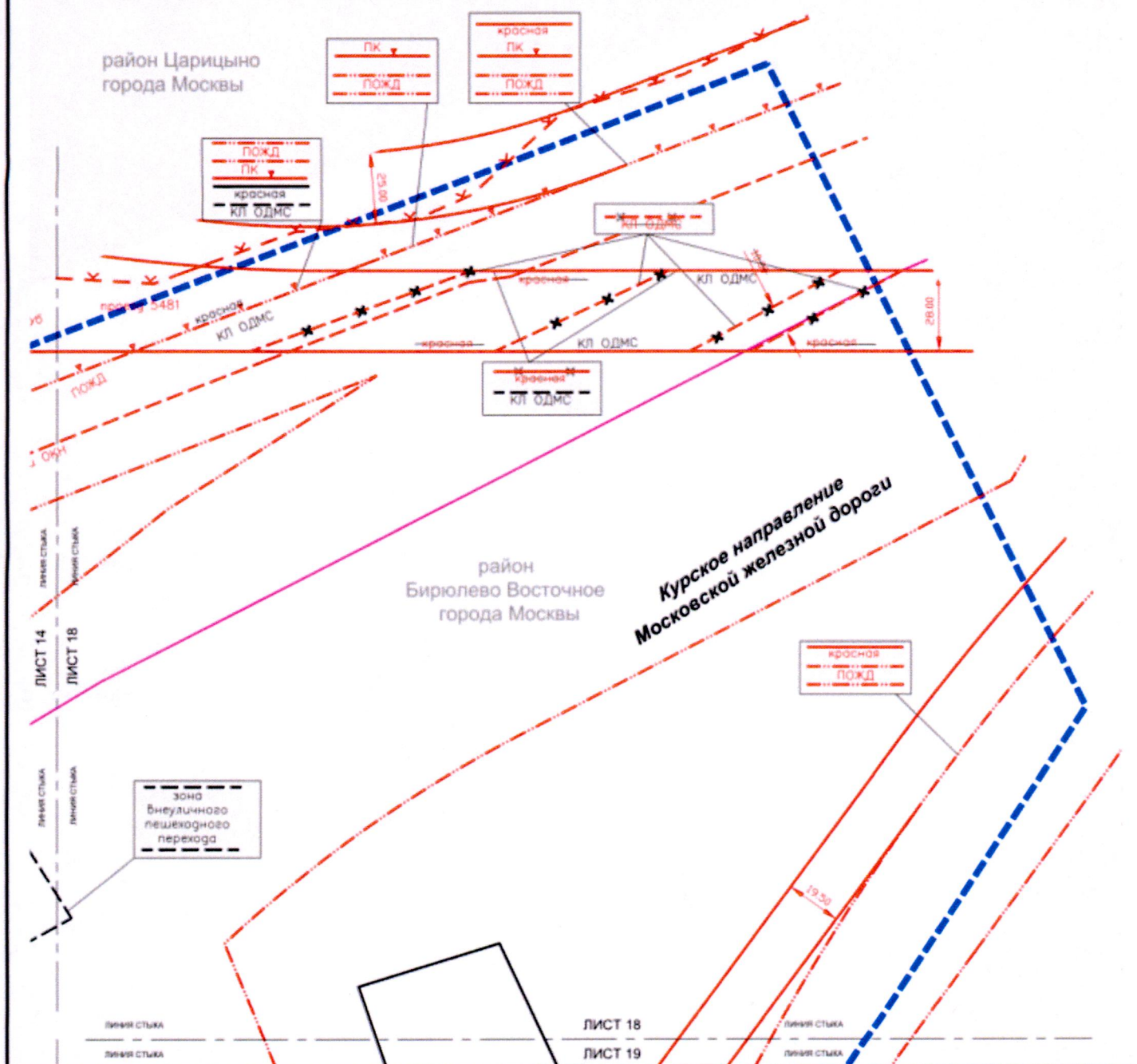
зона вынужденного границы зон вынужденных пешеходных переходов

границы полос отвода железных дорог

границы зон транспортных коммуникаций, обозначающих границы территорий, предназначенных и используемых для размещения наземных транспортных коммуникаций (монорельсовый транспорт, подвешенная канатная дорога, транспортная, фуникулер, транспортный, трамвай).

границы охраняемых зон объектов электроэнергетики (объектов электросетевого хозяйства и объектов по производству электрической энергии)










УСЛОВНЫЕ ОБОЗНАЧЕНИЯ:

- ■ ■ ■ ■ границы подготовки проекта планировки территории
— границы районов города Москвы

ЛИНИИ ГРАДОСТРОИТЕЛЬНОГО РЕГУЛИРОВАНИЯ:

Существующие:

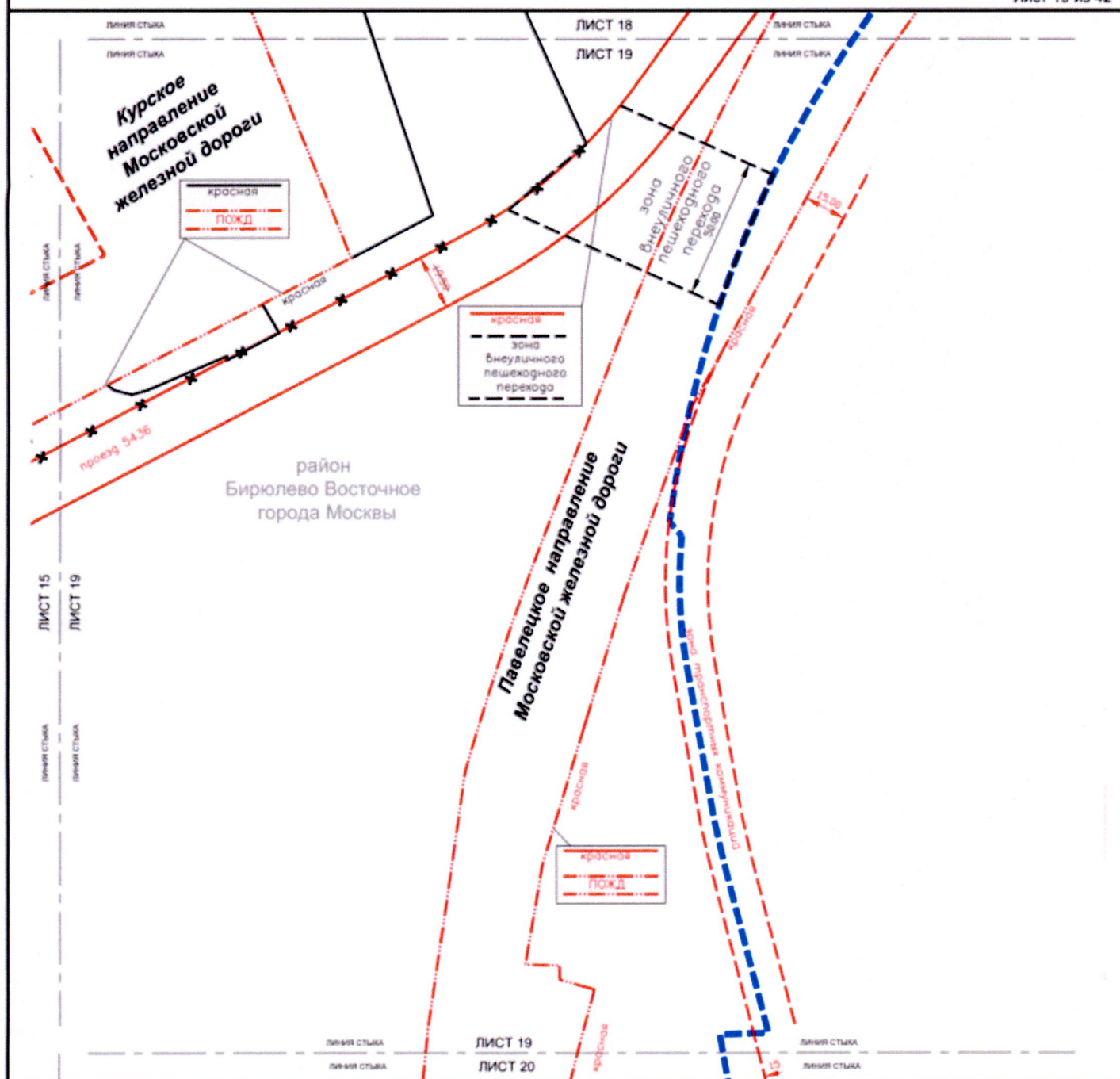
- | | |
|---|---|
|  | красная линия, обозначающая границы территорий общего пользования, улично-дорожной сети города Москвы |
|  | границы объектов природного комплекса города Москвы |
|  | границы полос отвода железных дорог |
|  | границы водоохранных (рыбоохранных) зон |
|  | границы зон регулирования застройки и хозяйственной деятельности |

Отменяемые:

- ОТМЕЧАЕМЫЕ:**
- красные линии, обозначающие границы территорий общего пользования: улочно-дорожной сети города Москвы
 - красные линии, обозначающие границы территории общего пользования, предназначенных и используемых для размещения объектов дорожно-мостового строительства

Устанавливаемые:

- устанавливаемые:**
- **границы** красные линии, обозначающие границы территорий общего пользования, улично-дорожной сети города Москвы
 - **зоны благоустройства пешеходного движения** границы втулиных пешеходных переходов
 - **границы** красные линии, обозначающие границы территорий общего пользования, предназначенных и используемых для размещения объектов дорожно-мостового строительства
 - **КП ОДМС**



УСЛОВНЫЕ ОБОЗНАЧЕНИЯ:

— границы подготовки проекта планировки территории

ЛИНИИ ГРАДОСТРОИТЕЛЬНОГО РЕГУЛИРОВАНИЯ:

Существующие:

красные линии, обозначающие границы территорий общего пользования, улично-дорожной сети города Москвы

границы полос отвода железных дорог

границы зон транспортных коммуникаций, обозначающих границы территорий, предназначенных и используемых для размещения наземных транспортных коммуникаций (монорельсовый транспорт, подвесная канатная дорога, транспортная, фуникулер транспортный, трамвай)

границы охранных зон объектов электроэнергетики (объектов электросетевого хозяйства и объектов по производству электрической энергии)

Отменяемые:

красные линии, обозначающие границы территорий общего пользования, улично-дорожной сети города Москвы

Устанавливаемые:

красные линии, обозначающие границы территорий общего пользования, улично-дорожной сети города Москвы

границы зон внеуличных пешеходных переходов

зона регулирования застройки ОКН

границы зон регулирования застройки и хозяйственной деятельности

Лист 20 из 42



■ ■ ■ границы подготовки проекта планировки территории
■■■■■■■■■■ границы районов города Москвы

ЛИНИИ ГРАДОСТРОИТЕЛЬНОГО РЕГУЛИРОВАНИЯ:

Существующие:

красная
пож

зона
регулирования
застройки ОКН

границы зон регулирования застройки и хозяйственной деятельности

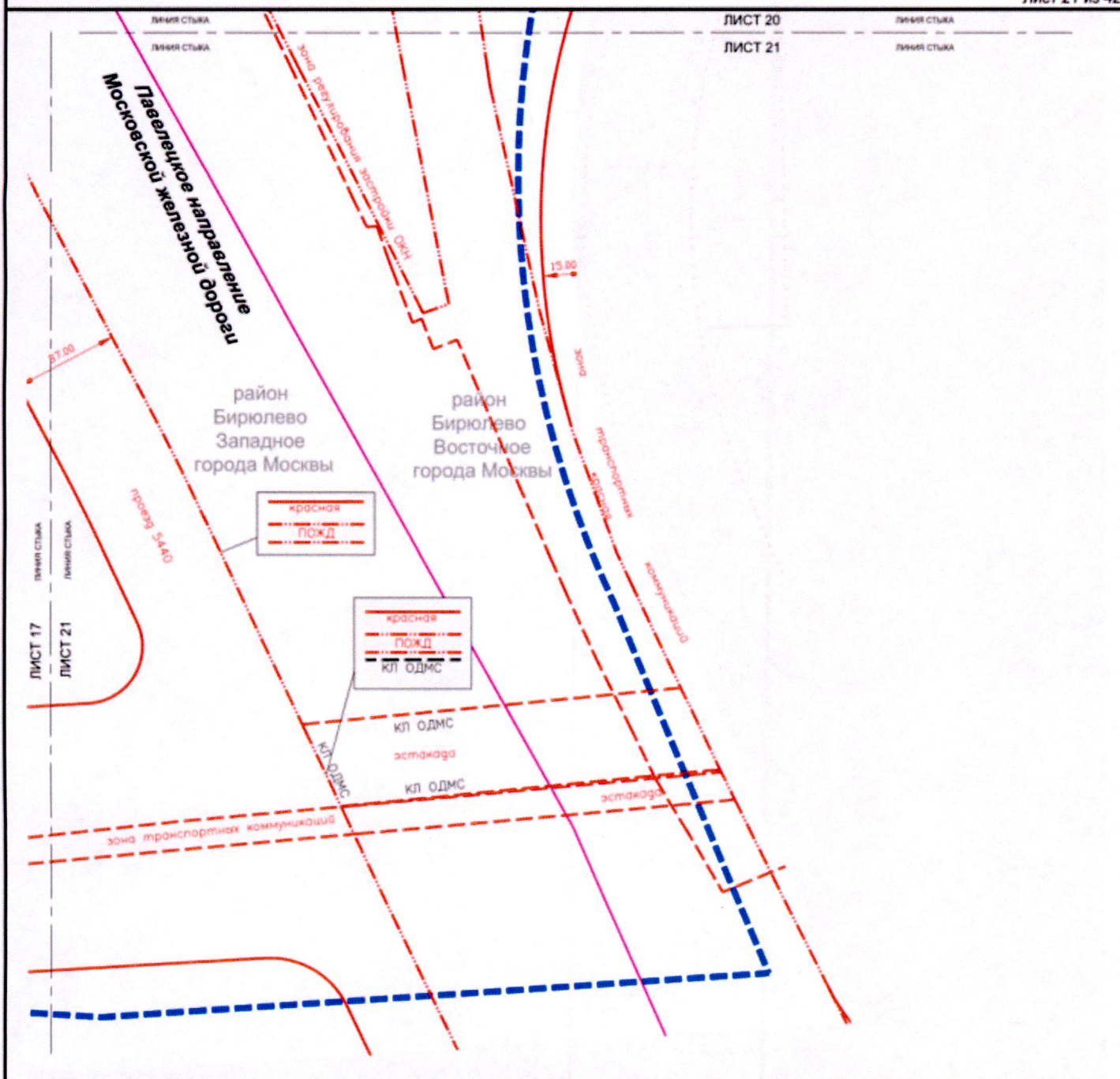
Отменяемые:

красные линии, обозначающие границы территорий общего пользования улично-дорожной сети города Москвы

Устанавливаемые:

красные линии, обозначающие границы территории общего пользования, улично-дорожной сети города Москвы

красные линии, обозначающие границы территории общего пользования, предназначенных и используемых для размещения объектов дорожно-мостового строительства



УСЛОВНЫЕ ОБОЗНАЧЕНИЯ:

- границы подготовки проекта планировки территории
- границы районов города Москвы

ЛИНИИ ГРАДОСТРОИТЕЛЬНОГО РЕГУЛИРОВАНИЯ:

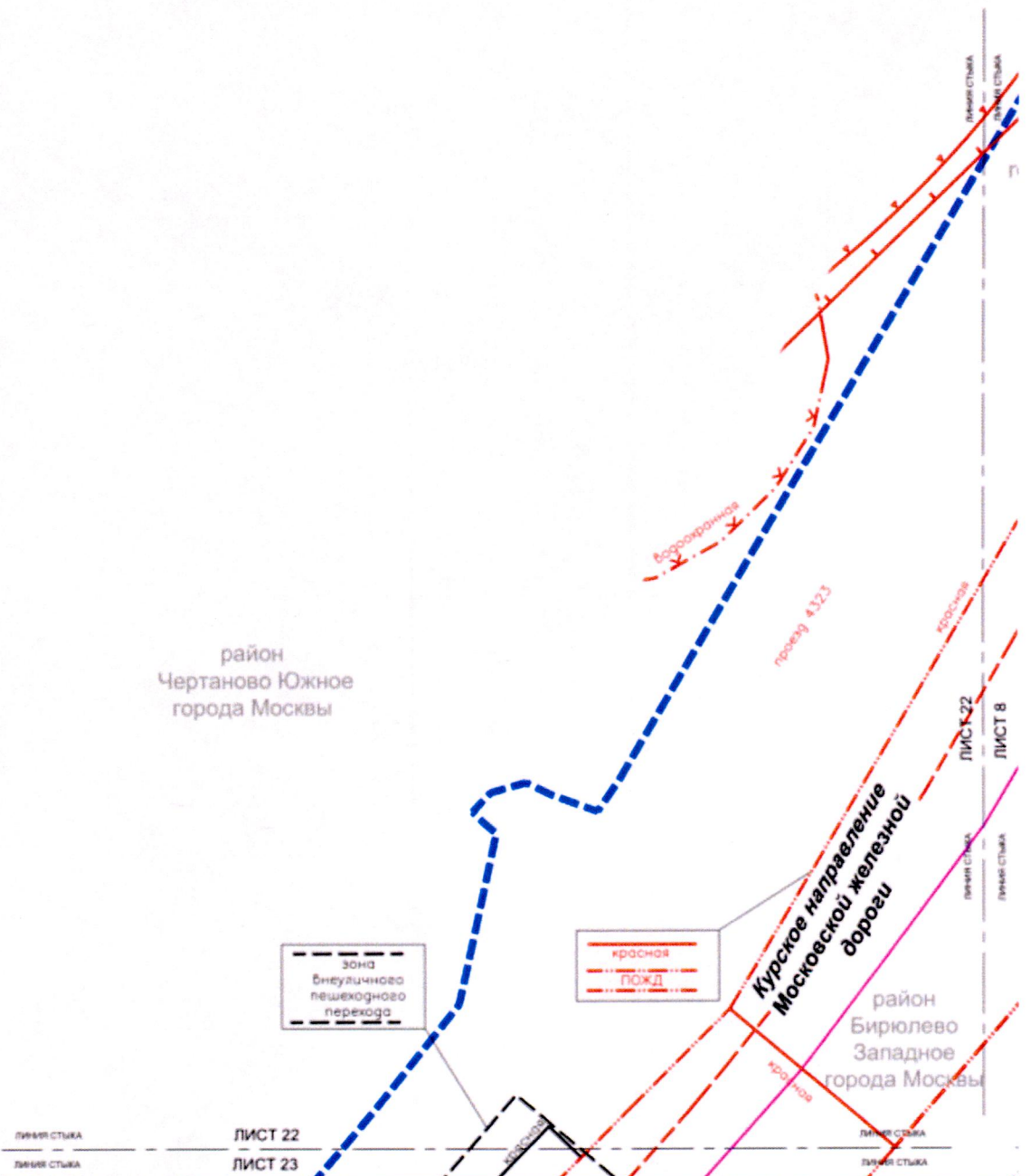
Существующие:

- красная линия, обозначающие границы территорий общего пользования, улично-дорожной сети города Москвы
- границы зон транспортных коммуникаций, обозначающих границы территорий, предназначенных и используемых для размещения наземных транспортных коммуникаций (монорельсовый транспорт, подвесная канатная дорога транспортная, фуникулер транспортный, трамвай)
- границы полос отвода железных дорог
- зона регулирования застройки ОКН
- границы зон регулирования застройки и хозяйственной деятельности

Устанавливаемые:

- красные линии, обозначающие границы территории общего пользования, предназначенных и используемых для размещения объектов дорожно-мостового строительства





УСЛОВНЫЕ ОБОЗНАЧЕНИЯ:

- границы подготовки проекта планировки территории
- границы районов города Москвы

ЛИНИИ ГРАДОСТРОИТЕЛЬНОГО РЕГУЛИРОВАНИЯ:

Существующие:

- красная — красные линии, обозначающие границы территорий общего пользования, улично-дорожной сети города Москвы
- — границы прибрежных защитных полос
- — границы полос отвода железных дорог

охранная зона ОКН

границы охранных зон объектов культурного наследия

зона регулирования застройки ОКН

границы зон регулирования застройки и хозяйственной деятельности

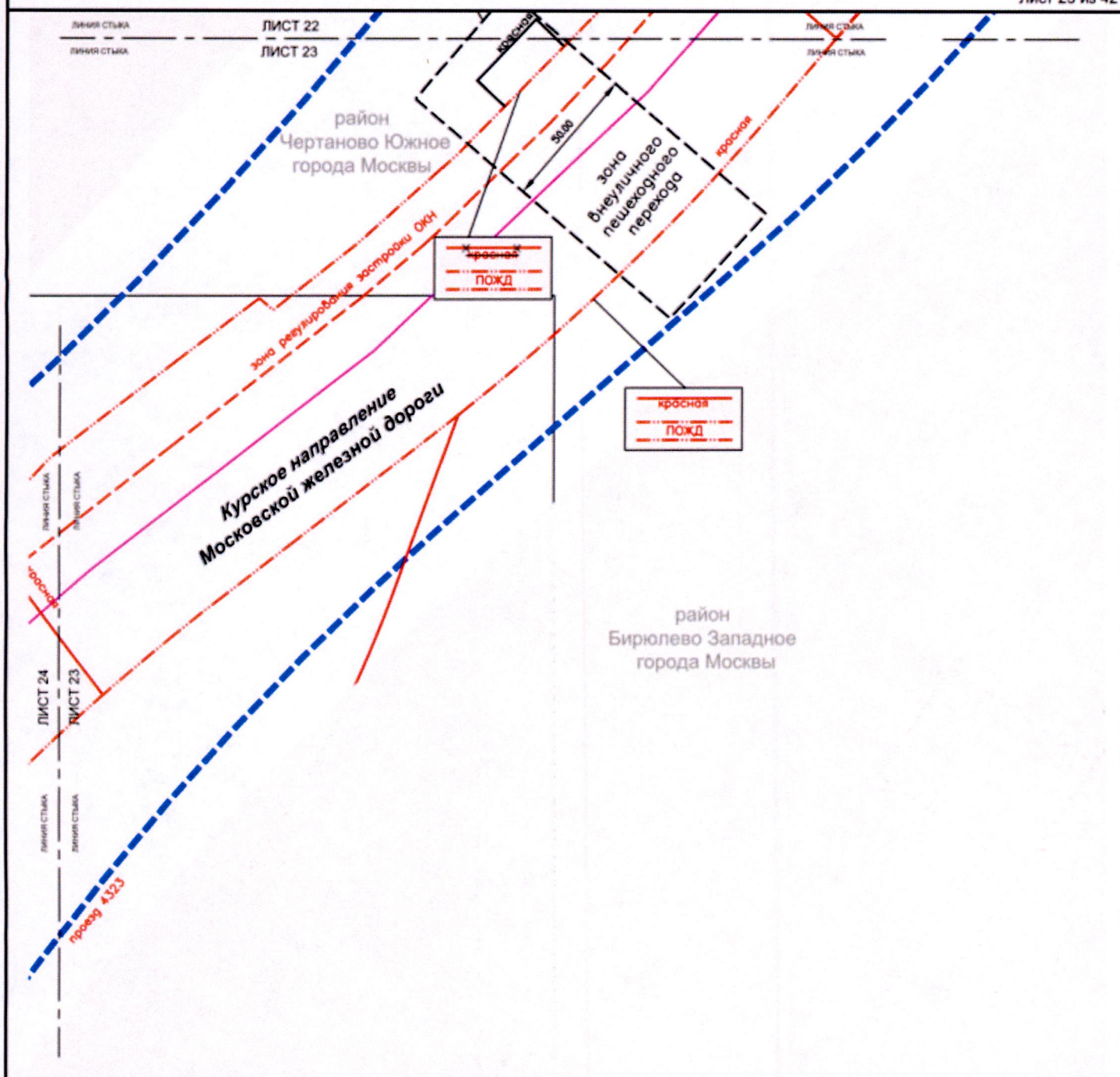
Устанавливаемые:

- красная — красные линии, обозначающие границы территорий общего пользования, улично-дорожной сети города Москвы

зона внеуличного пешеходного перехода

границы зон внеуличных пешеходных переходов

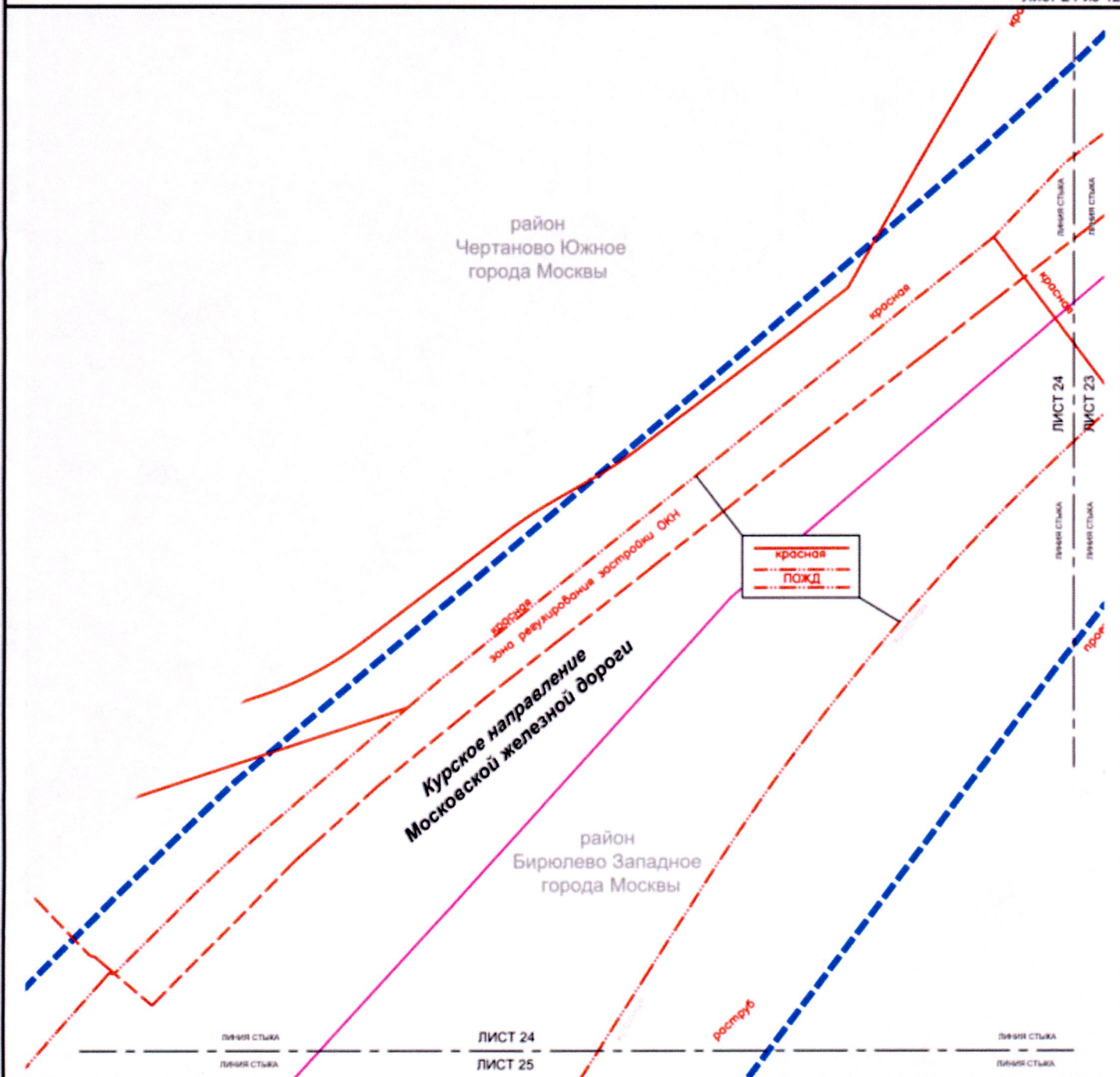




УСЛОВНЫЕ ОБОЗНАЧЕНИЯ:

- границы районов города Москвы
 — границы подготовки проекта планировки территории
- ЛИНИИ ГРАДОСТРОИТЕЛЬНОГО РЕГУЛИРОВАНИЯ:**
Существующие:
 — красная — красные линии, обозначающие границы территорий общего пользования: улично-дорожной сети города Москвы
 — пожд — границы полос отвода железных дорог
Отменяемые:
 — красная — красные линии улично-дорожной сети
 — зона регулирования застройки ОКН — границы зон регулирования застройки и хозяйственной деятельности
Устанавливаемые:
 — красная — красные линии, обозначающие границы территорий общего пользования: улично-дорожной сети города Москвы
 — зона внеуличного пешеходного перехода — границы зон внеуличных пешеходных переходов





УСЛОВНЫЕ ОБОЗНАЧЕНИЯ:


- границы районов города Москвы
 - границы подготовки проекта планировки территории
- ЛИНИИ ГРАДОСТРОИТЕЛЬНОГО РЕГУЛИРОВАНИЯ:
- Существующие:
- красная — красные линии, обозначающие границы территорий общего пользования, улично-дорожной сети города Москвы
 - пожд — границы полос отвода железных дорог
 - зона регулирования застройки ОКН — границы зон регулирования застройки и хозяйственной деятельности



Масштаб 1:2000

район Чертаново Южное города Москвы
район Бирюлево Западное города Москвы

Лист 25 из 42



УСЛОВНЫЕ ОБОЗНАЧЕНИЯ:

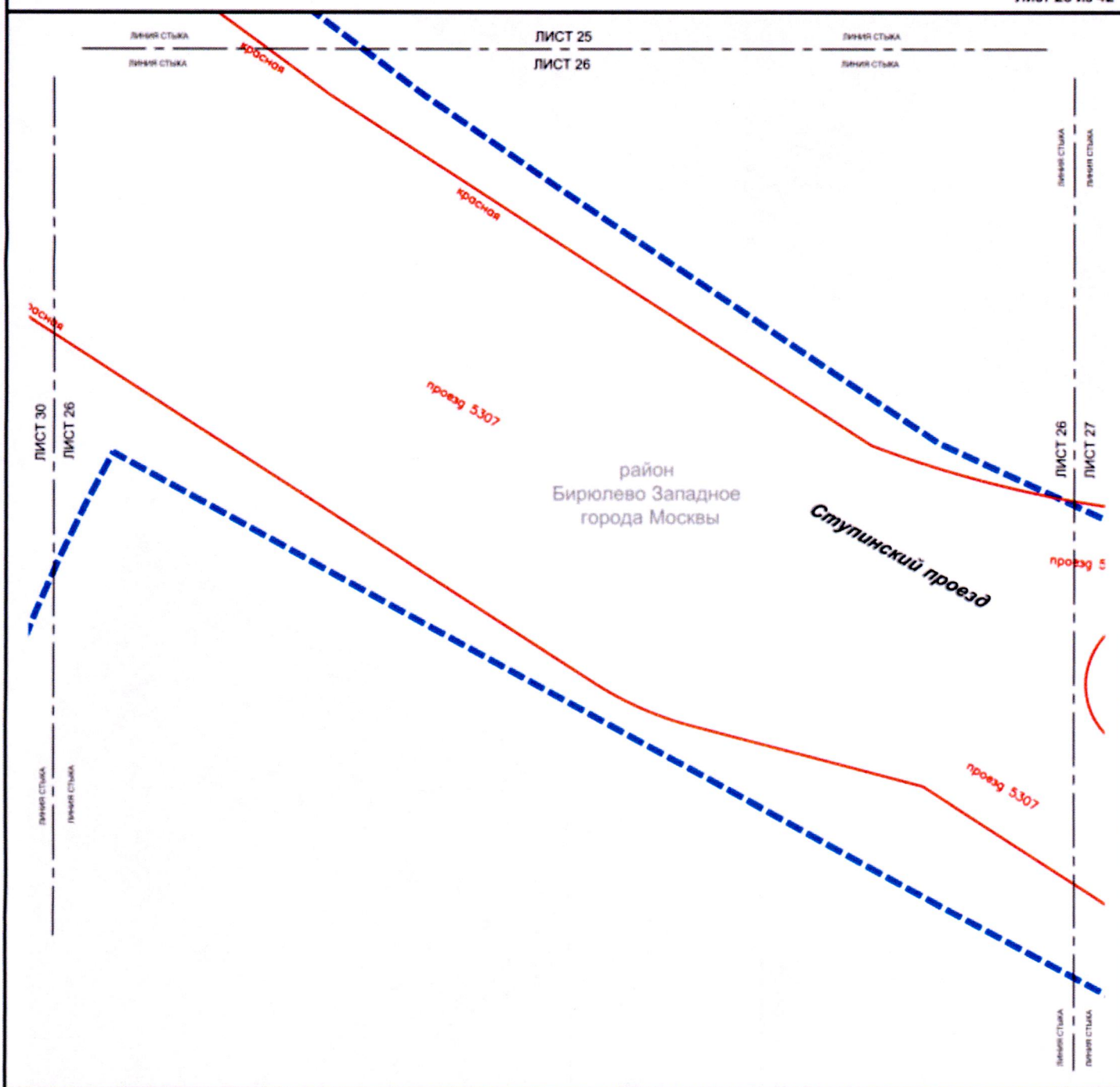
- границы районов города Москвы
- границы подготовки проекта планировки территории

ЛИНИИ ГРАДОСТРОИТЕЛЬНОГО РЕГУЛИРОВАНИЯ:

Существующие:

- красная — красные линии, обозначающие границы территорий общего пользования, улично-дорожной сети города Москвы
- — — — — границы полос отвода железных дорог





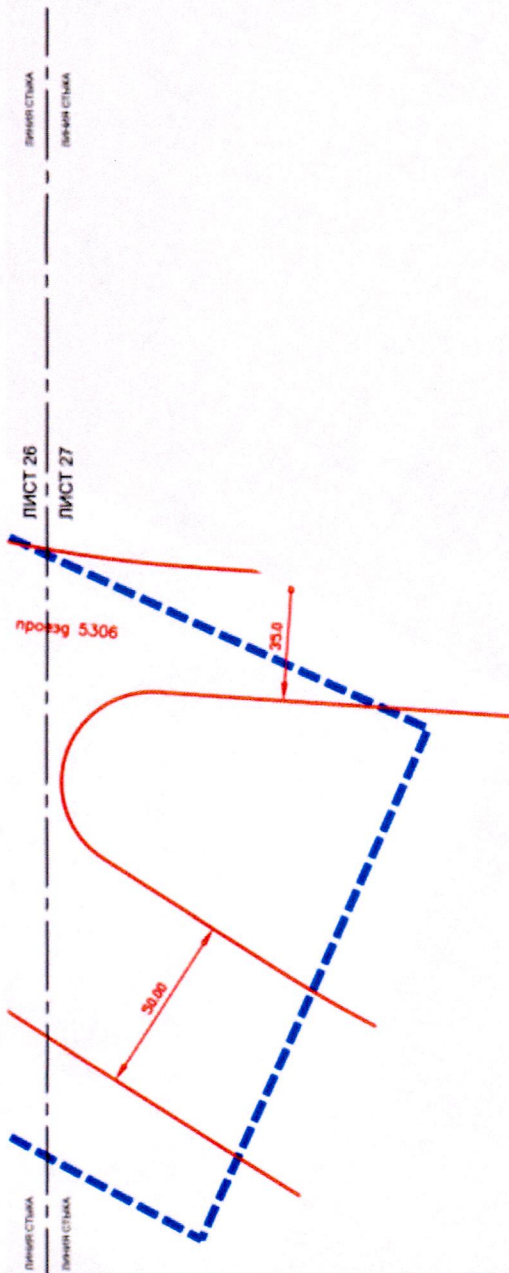
УСЛОВНЫЕ ОБОЗНАЧЕНИЯ:

- границы подготовки проекта планировки территории
- ЛИНИИ ГРАДОСТРОИТЕЛЬНОГО РЕГУЛИРОВАНИЯ:
- Существующие:
- красная красные линии, обозначающие границы территорий общего пользования: улично-дорожной сети города Москвы



39 37
1 0
42

район
Бирюлево Западное
города Москвы



УСЛОВНЫЕ ОБОЗНАЧЕНИЯ:

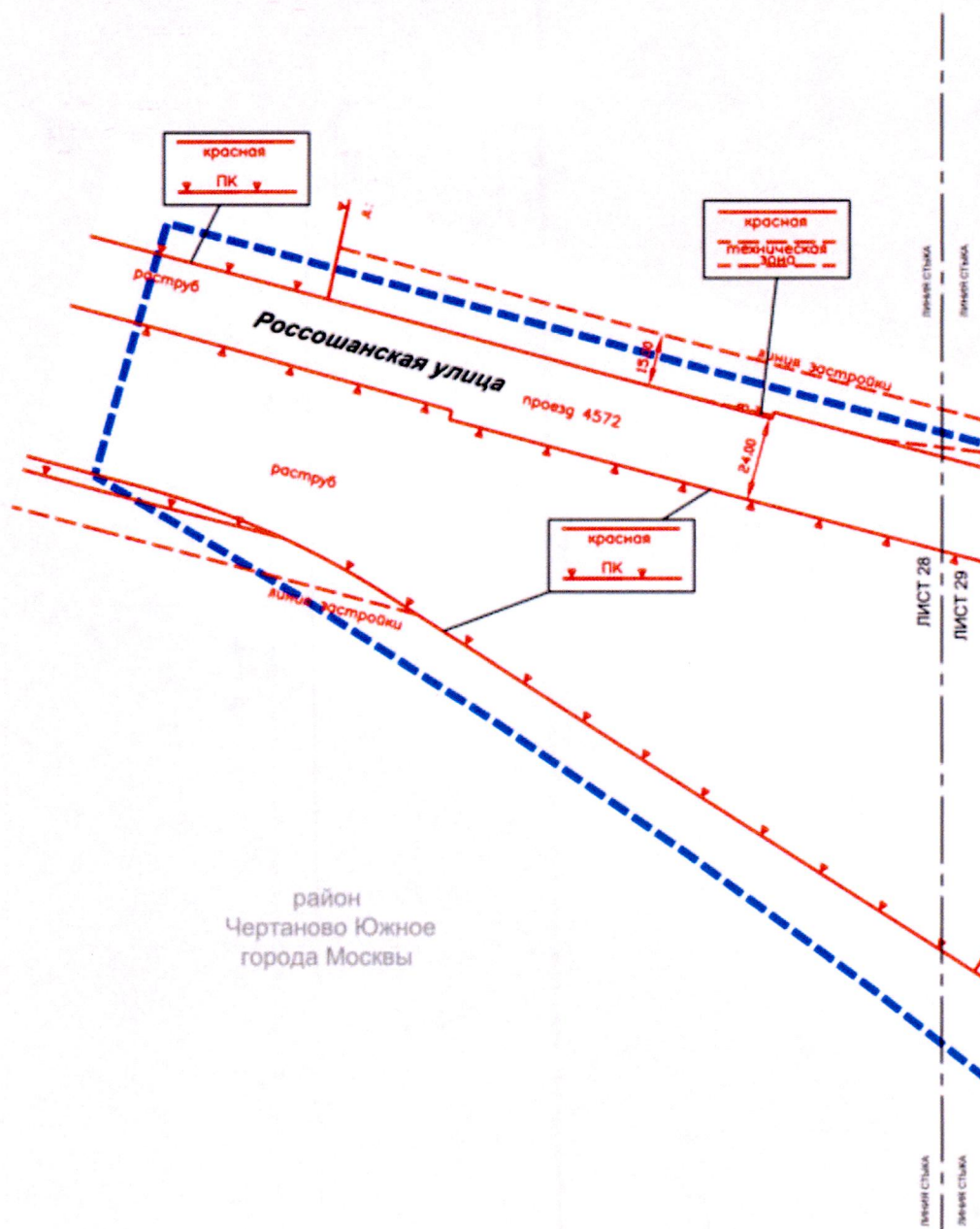
— границы подготовки проекта планировки территории

ЛИНИИ ГРАДОСТРОИТЕЛЬНОГО РЕГУЛИРОВАНИЯ:

Существующие:

— красная — красные линии, обозначающие границы территорий общего пользования: улично-дорожной сети города Москвы





УСЛОВНЫЕ ОБОЗНАЧЕНИЯ:

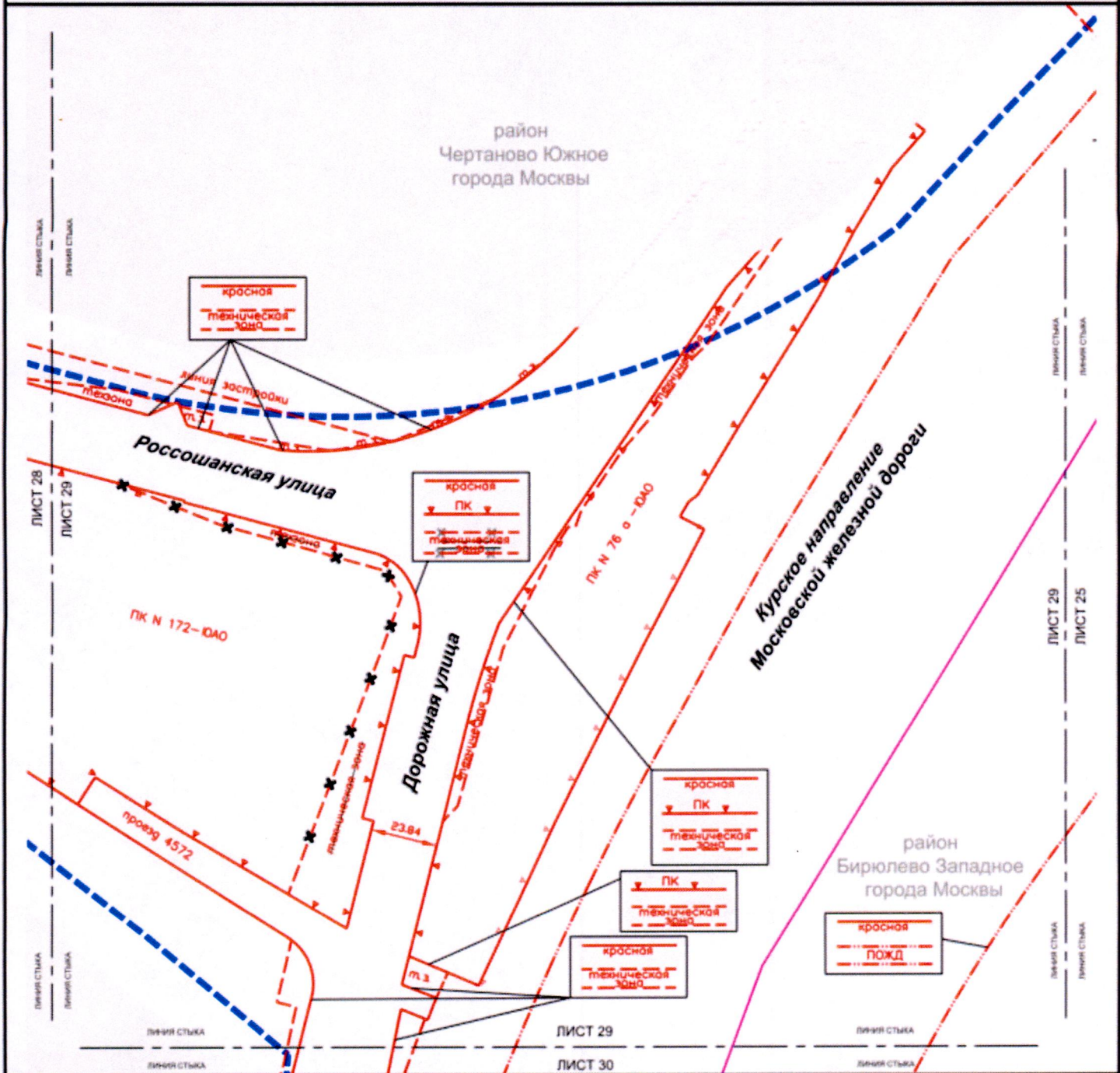
— границы подготовки проекта планировки территории

ЛИНИИ ГРАДОСТРОИТЕЛЬНОГО РЕГУЛИРОВАНИЯ:

Существующие:

- красная — красные линии, обозначающие границы территорий общего пользования улично-дорожной сети города Москвы
- техническая зона — границы технических зон инженерных коммуникаций и сооружений
- линия застройки — границы объектов природного комплекса города Москвы
- линия застройки — линия застройки





УСЛОВНЫЕ ОБОЗНАЧЕНИЯ:

- границы районов города Москвы
- - - границы подготовки проекта планировки территории

ЛИНИИ ГРАДОСТРОИТЕЛЬНОГО РЕГУЛИРОВАНИЯ:

Существующие:

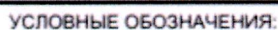
- красная — границы территорий общего пользования, улично-дорожной сети города Москвы
- - - техническая зона — границы технических зон инженерных коммуникаций и сооружений
- - - пожд — границы объектов природного комплекса города Москвы
- - - линия застройки — границы полос отвода железных дорог
- - - линия застройки — линия застройки

Отменяемые:

- - - техническая зона — границы технических зон инженерных коммуникаций и сооружений



Лист 30 из 42



ЛИНИИ ГРАДОСТРОИТЕЛЬНОГО РЕГУЛИРОВАНИЯ:

Существующие:

неперекладно

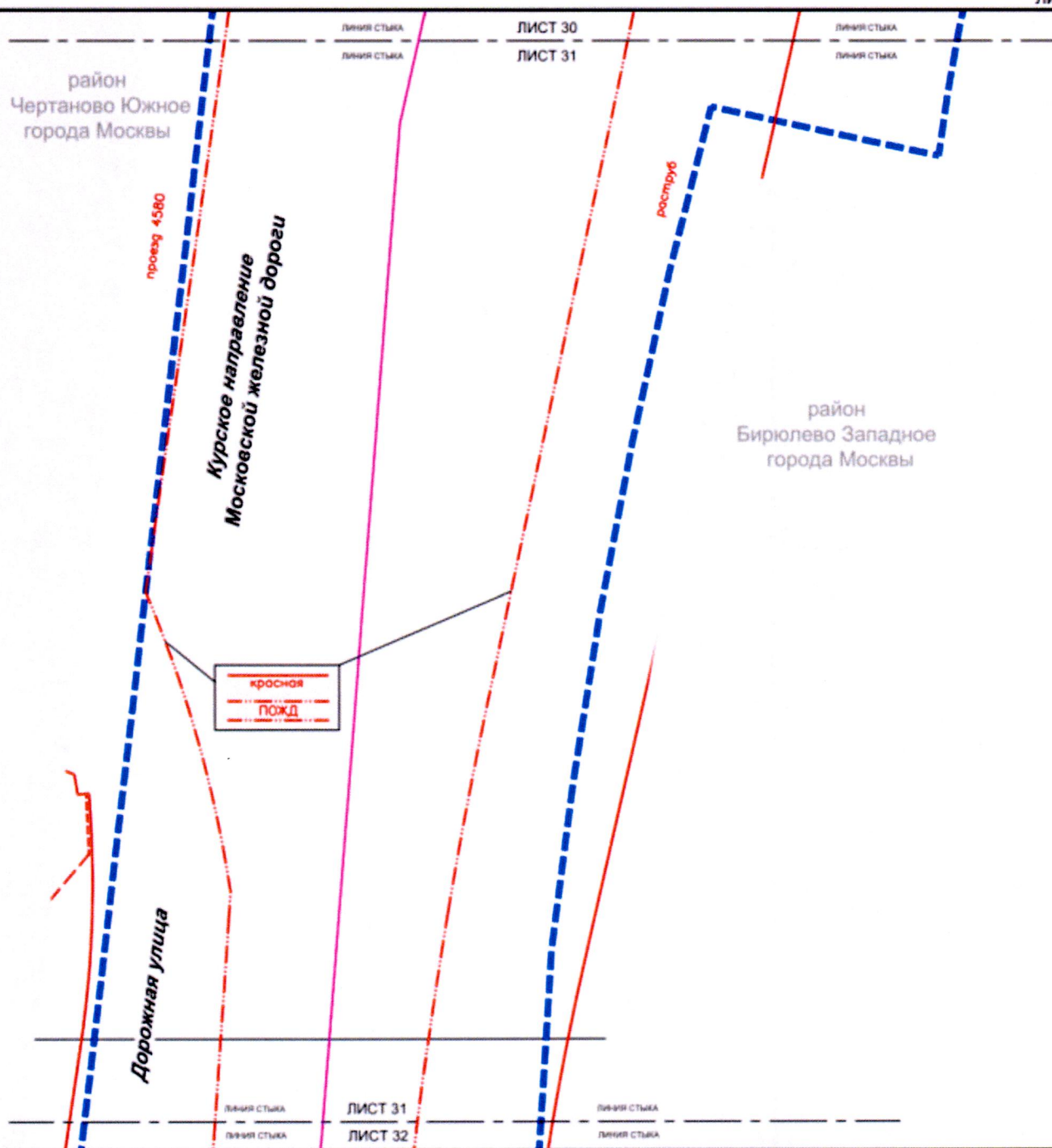
Отменяемые:

Устанавливаемые:

красная

зона внеуличного пешеходного движения

технической зона



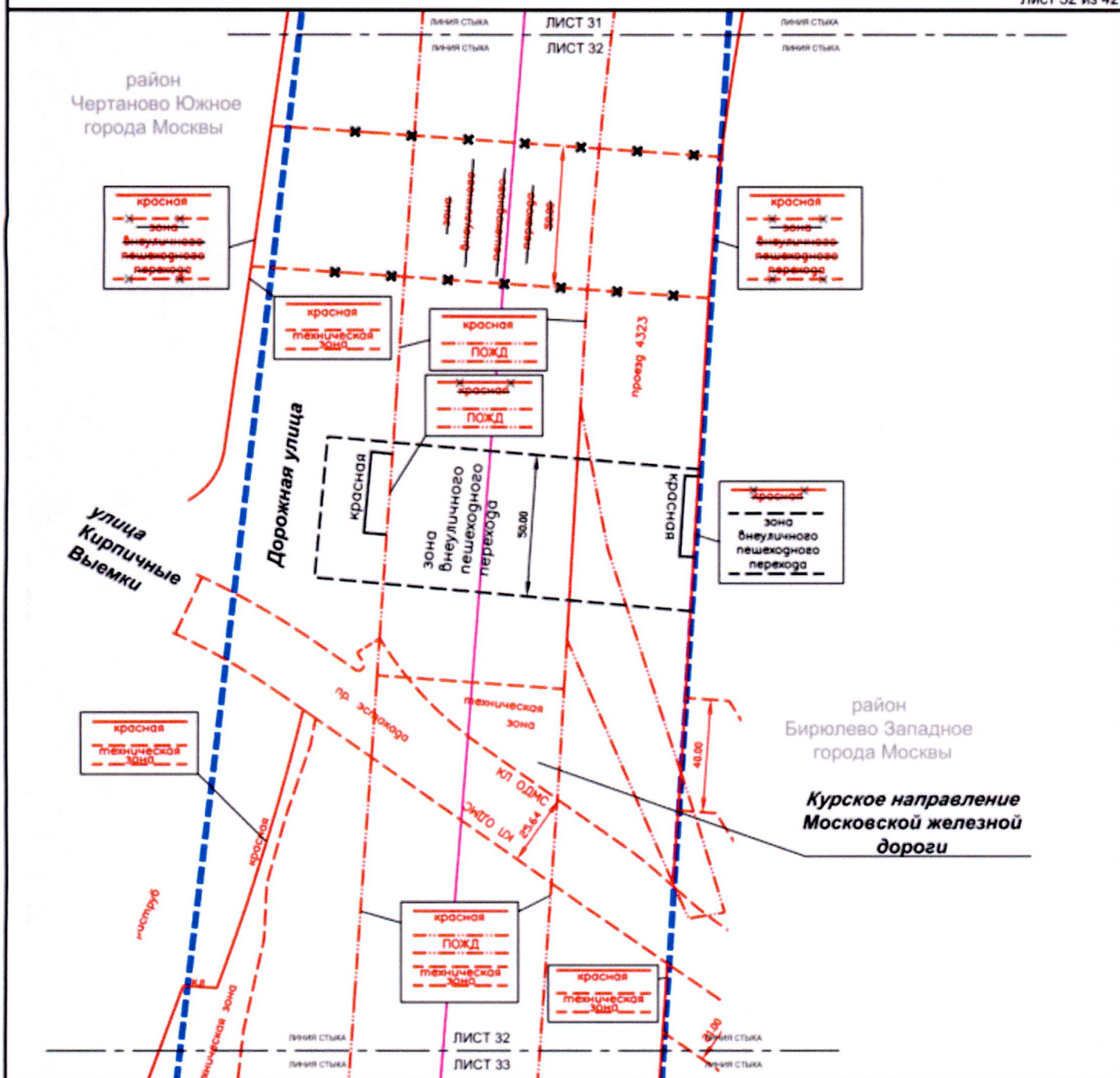
УСЛОВНЫЕ ОБОЗНАЧЕНИЯ:

- границы районов города Москвы
- границы подготовки проекта планировки территории

ЛИНИИ ГРАДОСТРОИТЕЛЬНОГО РЕГУЛИРОВАНИЯ:
Существующие:

- красная — красные линии, обозначающие границы территорий общего пользования: улично-дорожной сети города Москвы
- . - пожд — границы полос отвода железных дорог
- техническая зона — границы технических зон инженерных коммуникаций и сооружений





УСЛОВНЫЕ ОБОЗНАЧЕНИЯ:

- границы районов города Москвы
- границы подготовки проекта планировки территории

ЛИНИИ ГРАДОСТРОИТЕЛЬНОГО РЕГУЛИРОВАНИЯ:

Существующие:

- красная — красные линии, обозначающие границы территорий общего пользования, улично-дорожной сети города Москвы
- красная техническая зона — границы технических зон инженерных коммуникаций и сооружений
- ПОЖД — границы полос отвода железных дорог
- КЛ ОДМС — красные линии, обозначающие границы территории общего пользования, предназначенных и используемых для размещения объектов дорожно-мостового строительства

Отменяемые:

- красная — красные линии, обозначающие границы территорий общего пользования, улично-дорожной сети города Москвы
- зона внеуличного пешеходного перехода — границы внеуличных пешеходных переходов

Устанавливаемые:

- красная — красные линии, обозначающие границы территорий общего пользования, улично-дорожной сети города Москвы
- зона внеуличного пешеходного перехода — границы зон внеуличных пешеходных переходов



район
Чертаново Южное
города Москвы*Курское направление
Московской железной дороги*район
Бирюлево Западное
города Москвы

УСЛОВНЫЕ ОБОЗНАЧЕНИЯ:

— границы районов города Москвы

— границы подготовки проекта планировки территории

ЛИНИИ ГРАДОСТРОИТЕЛЬНОГО РЕГУЛИРОВАНИЯ:

Существующие:


— красная — красные линии, обозначающие границы территорий общего пользования, улично-дорожной сети города Москвы

— техническая зона — границы технических зон инженерных коммуникаций и сооружений

— пожд — границы полос отвода железных дорог

— охранная зона О электроэнергетики — границы охранных зон объектов электроэнергетики (объектов электросетевого хозяйства и объектов по производству электрической энергии)





УСЛОВНЫЕ ОБОЗНАЧЕНИЯ:

- границы районов города Москвы
- границы подготовки проекта планировки территории

ЛИНИИ ГРАДОСТРОИТЕЛЬНОГО РЕГУЛИРОВАНИЯ:

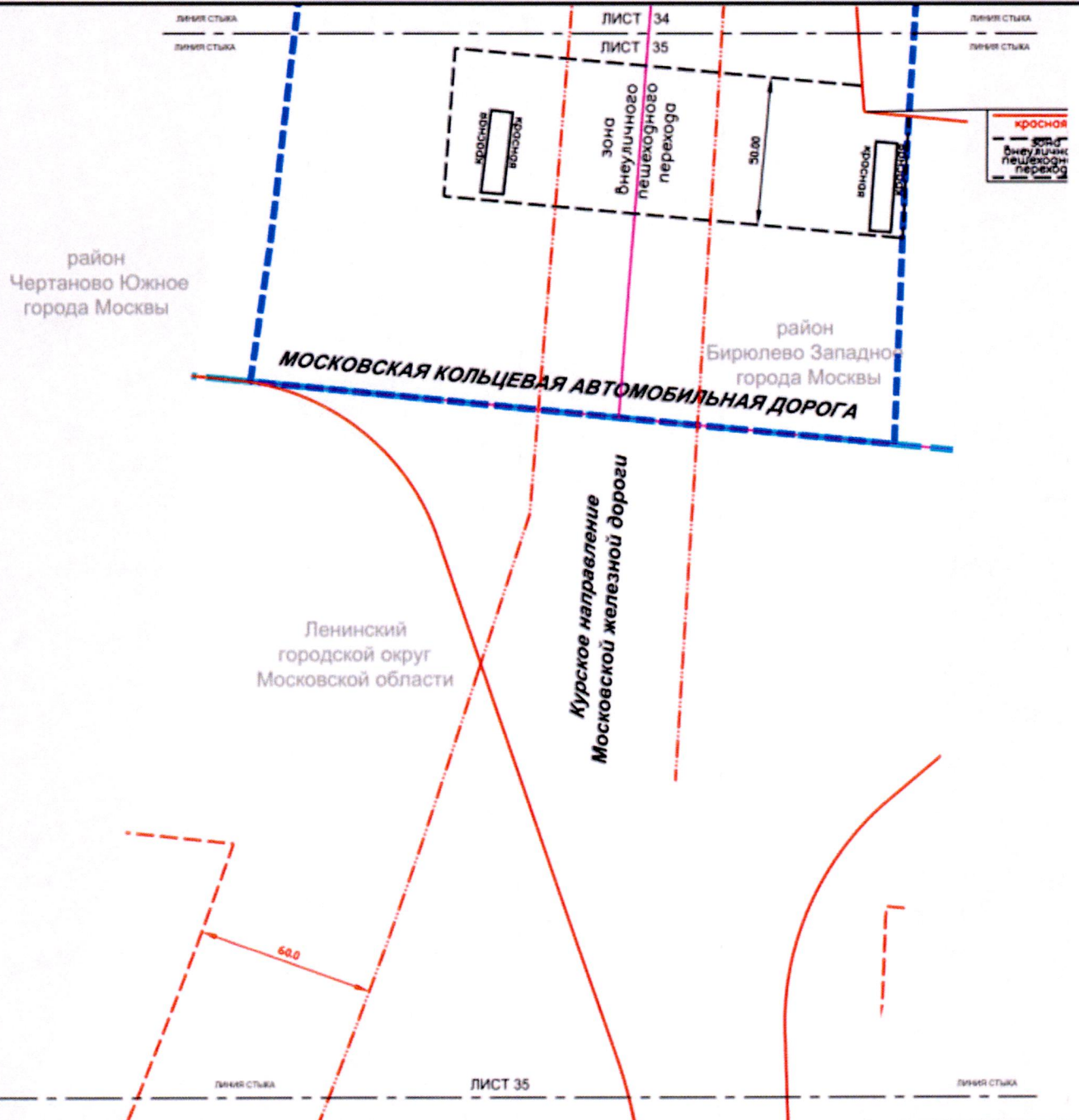
Существующие:

- красная — красные линии, обозначающие границы территорий общего пользования улично-дорожной сети города Москвы
- пожд — границы полос отвода железных дорог

Устанавливаемые:

- зона безымянного пешеходного перехода — границы зон внеуличных пешеходных переходов





УСЛОВНЫЕ ОБОЗНАЧЕНИЯ:

- границы подготовки проекта планировки территории
- границы города Москвы
- границы районов города Москвы

ЛИНИИ ГРАДОСТРОИТЕЛЬНОГО РЕГУЛИРОВАНИЯ:

Существующие:

- красная линия, обозначающая границы территорий общего пользования, улично-дорожной сети города Москвы
- техническая зона границы технических зон инженерных коммуникаций и сооружений
- полка границы полос отвода железных дорог
- линия застройки

Устанавливаемые:

- красная линия, обозначающая границы территорий общего пользования, улично-дорожной сети города Москвы
- зона внеуличного пешеходного перехода границы зон внеуличных пешеходных переходов

район
Северное Бутово
города МосквыКурское направление
Московской железной
дорогиЛенинский
городской округ
Московской области

Симферопольское шоссе

ЛИСТ 36

ЛИНИЯ СТЫКА
ЛИНИЯ СТЫКАЛИСТ 36
ЛИСТ 37ЛИНИЯ СТЫКА
ЛИНИЯ СТЫКА

УСЛОВНЫЕ ОБОЗНАЧЕНИЯ:

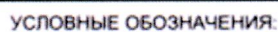
- границы города Москвы
- границы районов города Москвы
- границы подготовки проекта планировки территории


ЛИНИИ ГРАДОСТРОИТЕЛЬНОГО РЕГУЛИРОВАНИЯ:
Существующие:

- красная — красные линии, обозначающие границы территорий общего пользования, улично-дорожной сети города Москвы
- техническая зона — границы технических зон инженерных коммуникаций и сооружений
- ПОЖД — границы полос отвода железных дорог
- охранная зона О электроэнергетики — границы охранных зон объектов электроэнергетики (объектов электросетевого хозяйства и объектов по производству электрической энергии)






Лист 37 из 42



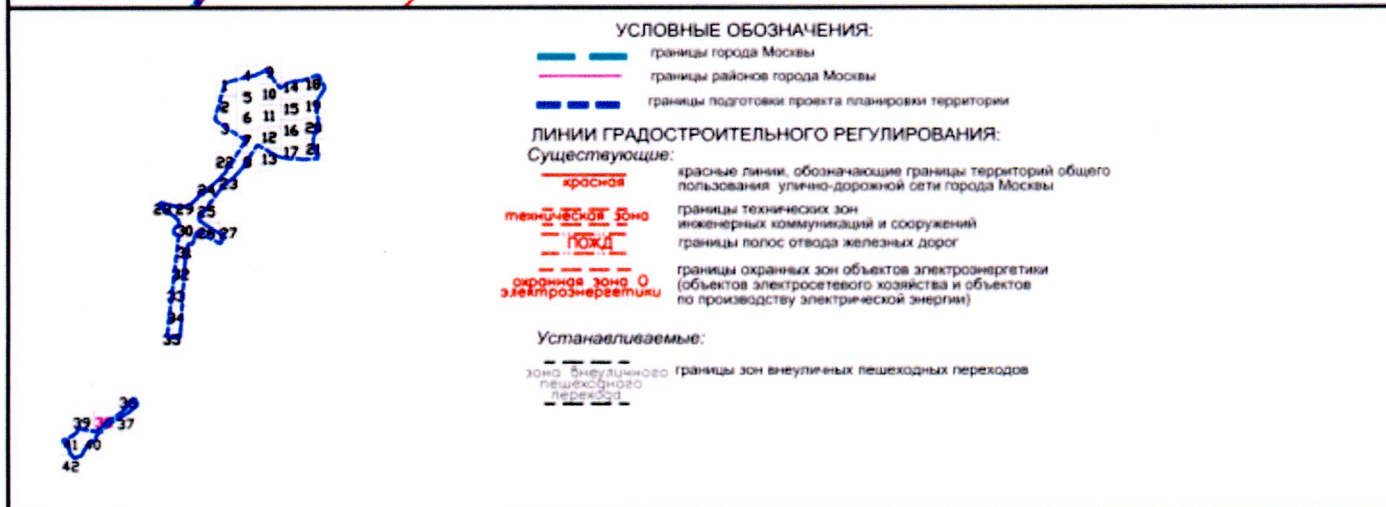
- границы города Москвы
 границы районов города Москвы
 границы подготовки проекта планировки территории

ЛИНИИ ГРАДОСТРОИТЕЛЬНОГО РЕГУЛИРОВАНИЯ:
Существующие:

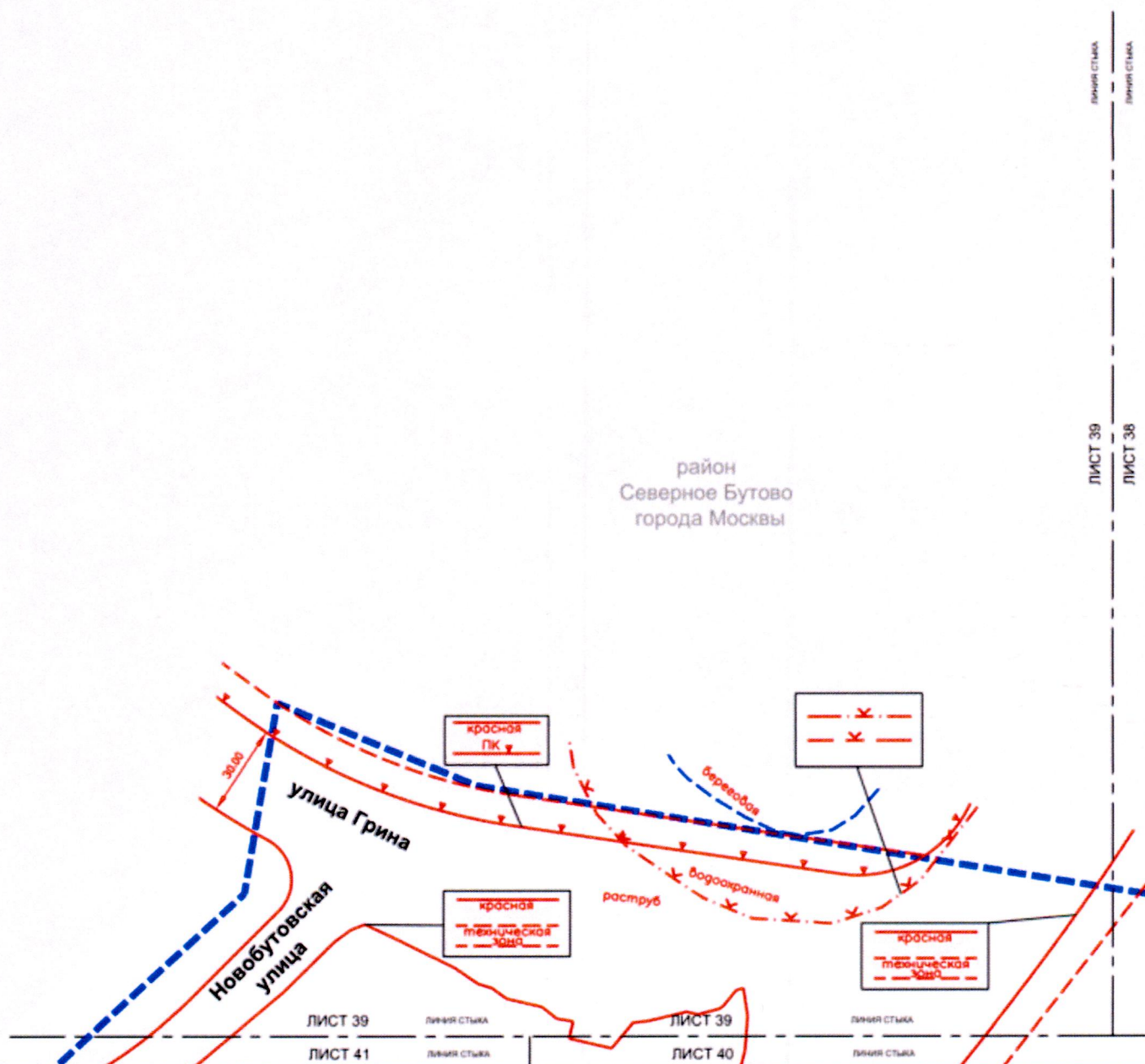
- | | | |
|---|------------------|---|
|  | красная | красные линии, обозначающие границы территорий общего пользования, улично-дорожной сети города Москвы |
|  | технический зона | границы технических зон инженерных коммуникаций и сооружений |
|  | полоса | границы полос отвода железных дорог |



Лист 38 из 42



район
Северное Бутово
города Москвы



УСЛОВНЫЕ ОБОЗНАЧЕНИЯ:

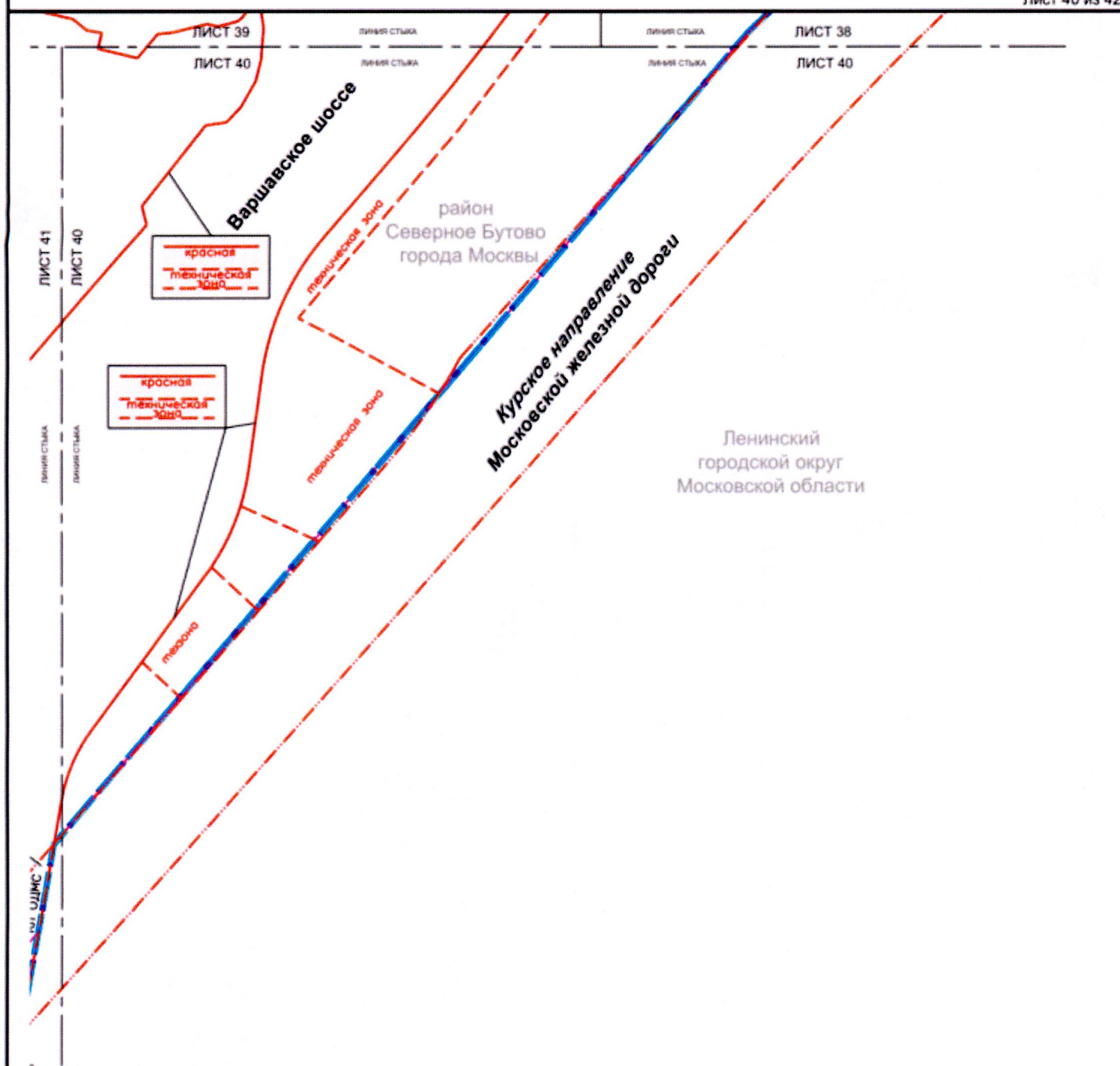
— — — — — границы подготовки проекта планировки территории

ЛИНИИ ГРАДОСТРОИТЕЛЬНОГО РЕГУЛИРОВАНИЯ:

Существующие:

- красная — красные линии, обозначающие границы территорий общего пользования, улично-дорожной сети города Москвы
- техническая зона — границы технических зон инженерных коммуникаций и сооружений
- — — — — границы прибрежных защитных полос
- береговая — границы водоохранных (рыбооохранных) зон
- — — — — границы береговых полос
- ПК — границы объектов природного комплекса города Москвы





УСЛОВНЫЕ ОБОЗНАЧЕНИЯ:

- границы подготовки проекта планировки территории
- границы города Москвы
- границы районов города Москвы

ЛИНИИ ГРАДОСТРОИТЕЛЬНОГО РЕГУЛИРОВАНИЯ:

Существующие:

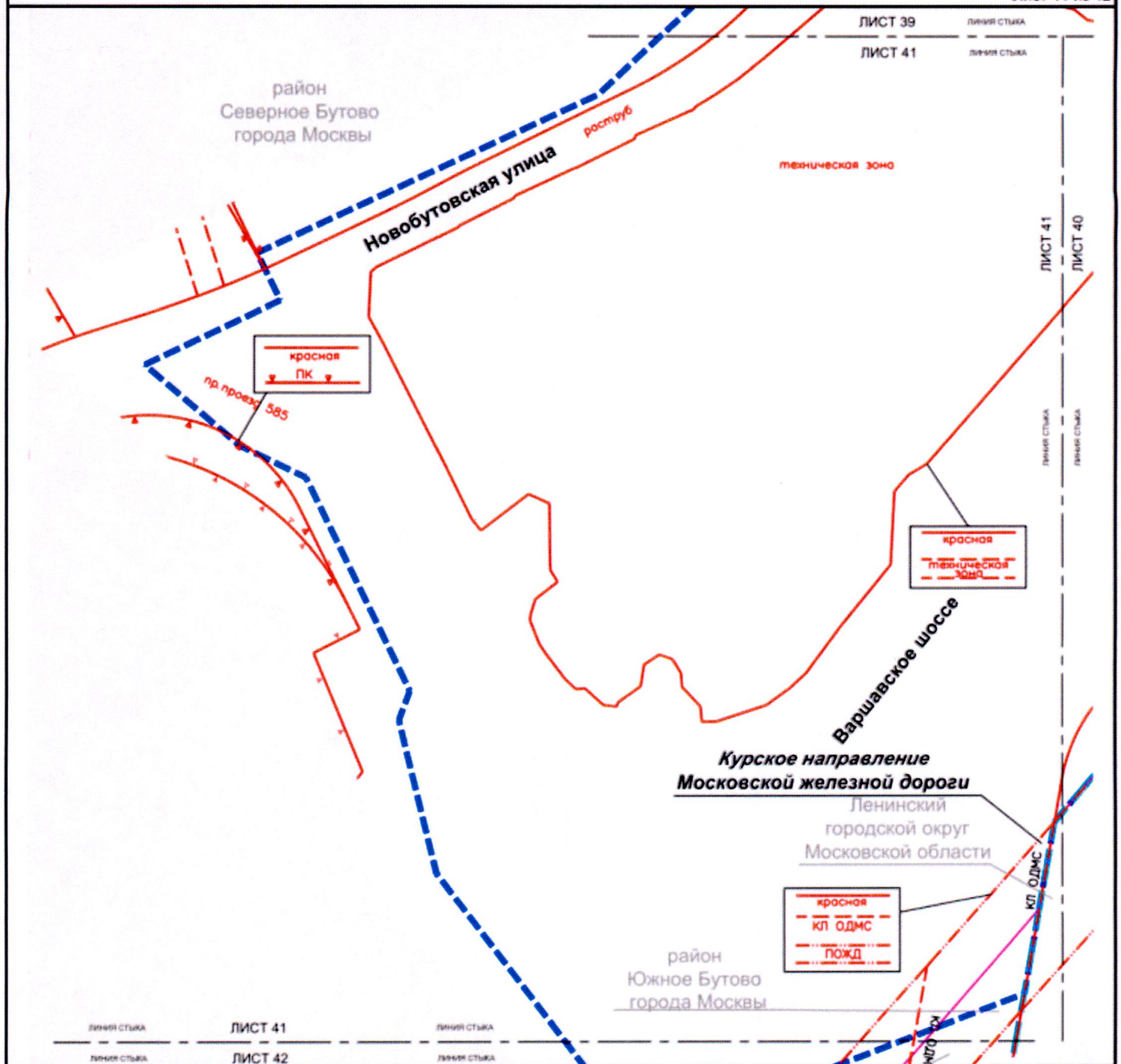
- красные линии, обозначающие границы территорий общего пользования, улично-дорожной сети города Москвы
- границы технических зон инженерных коммуникаций и сооружений
- границы полос отвода железных дорог



Масштаб 1:2000

район Северное Бутово города Москвы
район Южное Бутово города Москвы
Ленинский городской округ Московской области

Лист 41 из 42



УСЛОВНЫЕ ОБОЗНАЧЕНИЯ:

- границы подготовки проекта планировки территории
- границы города Москвы
- границы районов города Москвы

ЛИНИИ ГРАДОСТРОИТЕЛЬНОГО РЕГУЛИРОВАНИЯ:

Существующие:

- красная — красные линии, обозначающие границы территорий общего пользования, улично-дорожной сети города Москвы
- — границы технических зон инженерных коммуникаций и сооружений
- — границы полос отвода железных дорог
- — красные линии, обозначающие границы территории общего пользования, предназначенных и используемых для размещения объектов дорожно-мостового строительства
- — границы объектов природного комплекса города Москвы



Масштаб 1:2000

район Северное Бутово города Москвы
район Южное Бутово города Москвы
Ленинский городской округ Московской области

Лист 42 из 42

линия стыка

ЛИСТ 41

линия стыка

линия стыка

ЛИСТ 42

линия стыка

**Курское направление
Московской железной дороги**

район
Южное Бутово
города Москвы

район
Северное Бутово
города Москвы

красная
пожд

кл. одмс
пожд

Ленинский
городской округ
Московской области



УСЛОВНЫЕ ОБОЗНАЧЕНИЯ:

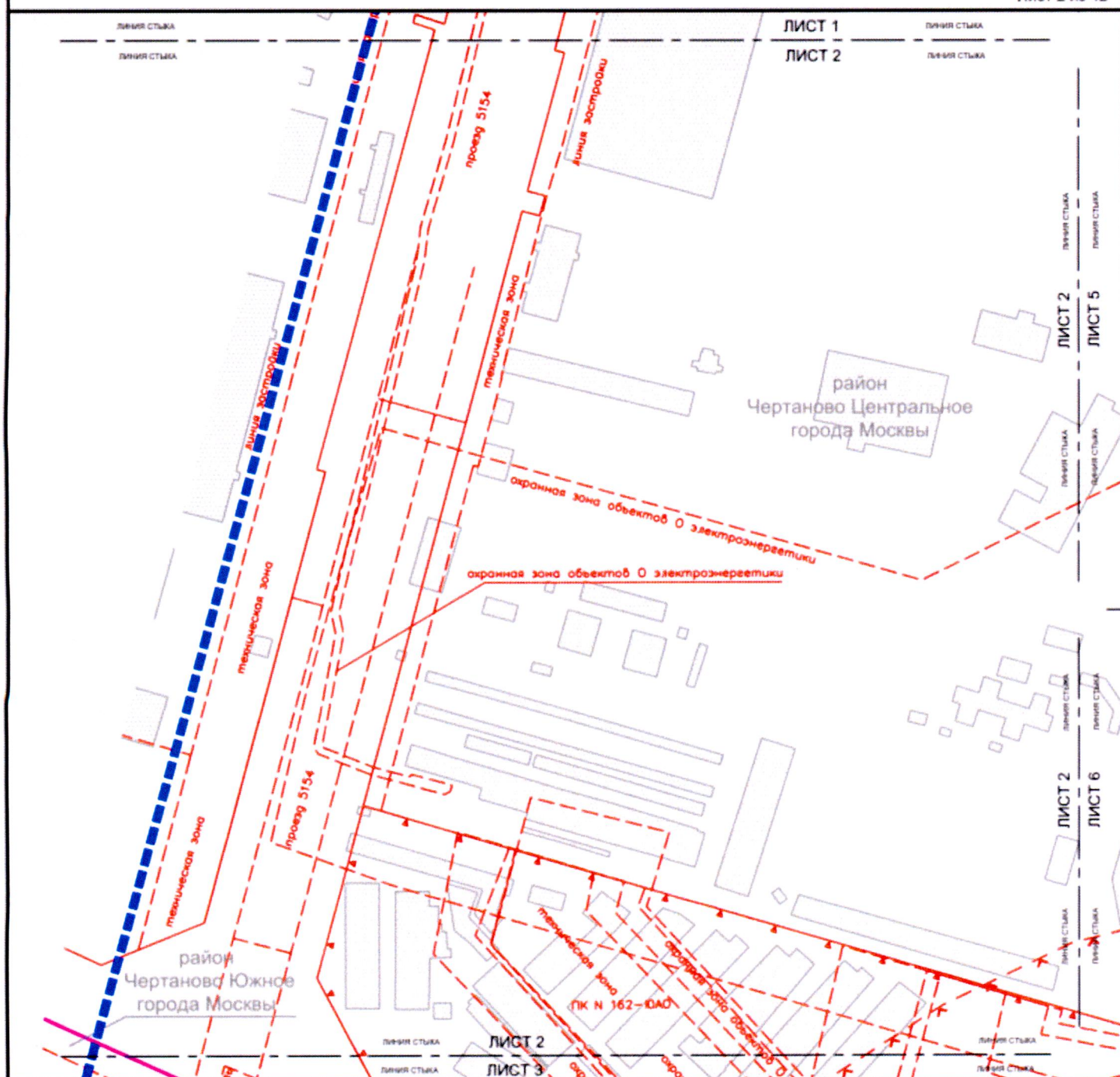
- границы подготовки проекта планировки территории
- границы города Москвы
- границы районов города Москвы

ЛИНИИ ГРАДОСТРОИТЕЛЬНОГО РЕГУЛИРОВАНИЯ:

Существующие:

- красная — красные линии, обозначающие границы территорий общего пользования, улично-дорожной сети города Москвы
- техническая зона — границы технических зон инженерных коммуникаций и сооружений
- пожд — границы полос отвода железных дорог
- кл. одмс — красные линии, обозначающие границы территории общего пользования, предназначенных и используемых для размещения объектов дорожно-мостового строительства





- границы подготовки проекта планировки территории
 — границы районов города Москвы
 ЗАСТРОЙКА
 ■■■■ существующий

УСЛОВНЫЕ ОБОЗНАЧЕНИЯ:


ЛИНИИ ГРАДОСТРОИТЕЛЬНОГО РЕГУЛИРОВАНИЯ:

существующие:

- красные линии улично-дорожной сети
 — границы технических зон инженерных коммуникаций и сооружений
 — красные линии, обозначающие границы территорий общего пользования, предназначенных и используемых для размещения объектов дорожно-мостового строительства
 — ПК границы природного комплекса города Москвы
 — линии застройки
 — границы водоохранных (рыбоохранных) зон
 — границы охранных зон объектов электроэнергетики (объектов электросетевого хозяйства и объектов производства электрической энергии)

район Чертаново Центральное города Москвы
район Чертаново Южное города Москвы

Лист 3 из 42



■ ■ ■ ■ границы подготовки проекта планировки территории

----- границы районов города Москвы

SAC TPOMKA

Cytoplasmic

УСЛОВНЫЕ ОБОЗНАЧЕНИЯ:

ЛИНИИ ГРАДОСТРОИТЕЛЬНОГО РЕГУЛИРОВАНИЯ.
Существующая.

Существующие
красная
общего
Москва

границы технических зон инженерных коммуникаций и сооружений

красные линии, обозначающие границы территории общего пользования,

предназначенных и используемых для размещения объектов дорожно-мостового строительства

линия застройки

границы охранных зон объектов

культуры наследия
границы зон регулирования застройки и
хозяйственной деятельности

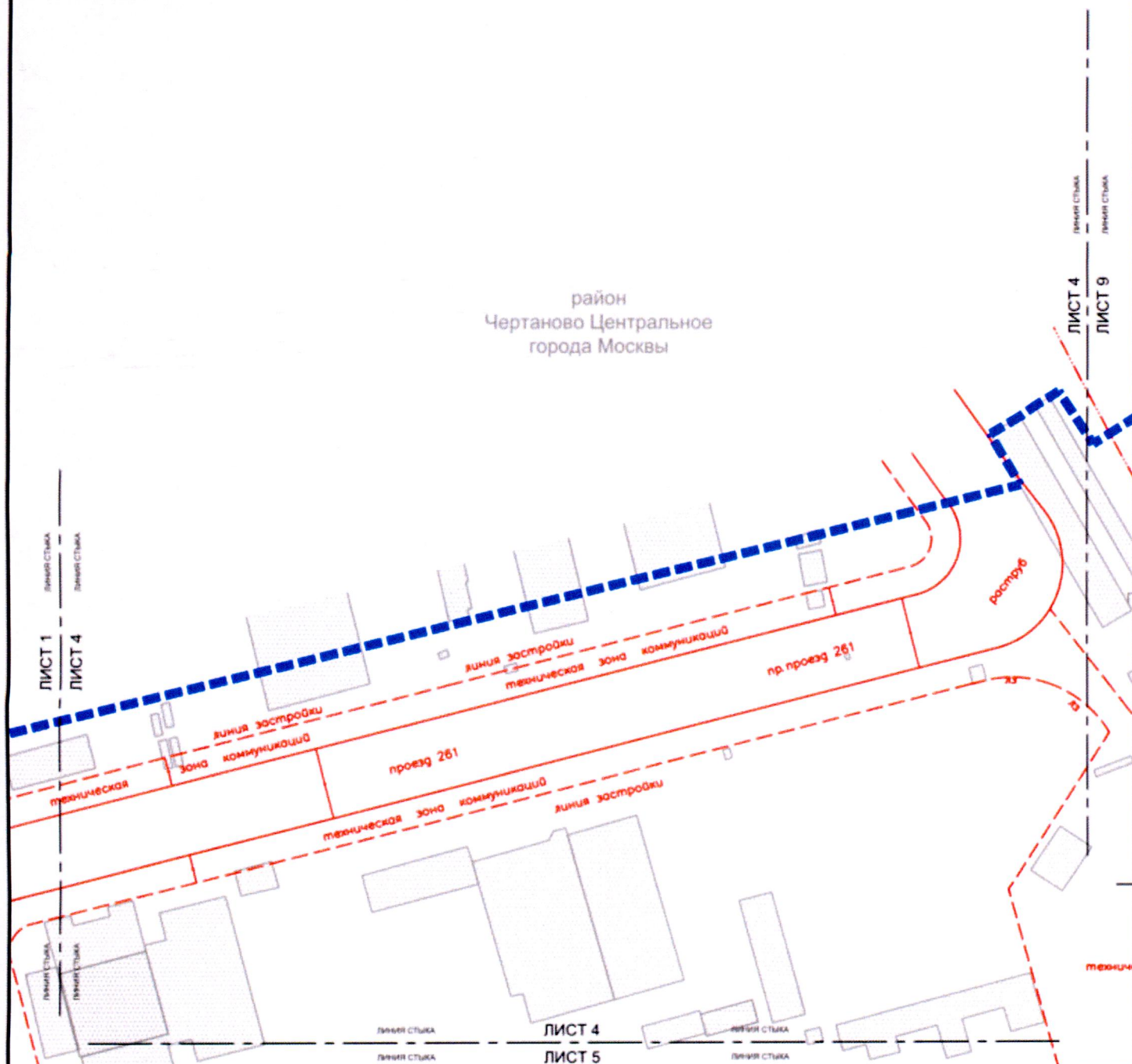
границы береговых полос

— границы прибрежных защитных полос

— границы водоканальных (рыбоканальных) зон
— границы охранных зон объектов электроэнергетики

границы особо охраняемых природных территорий

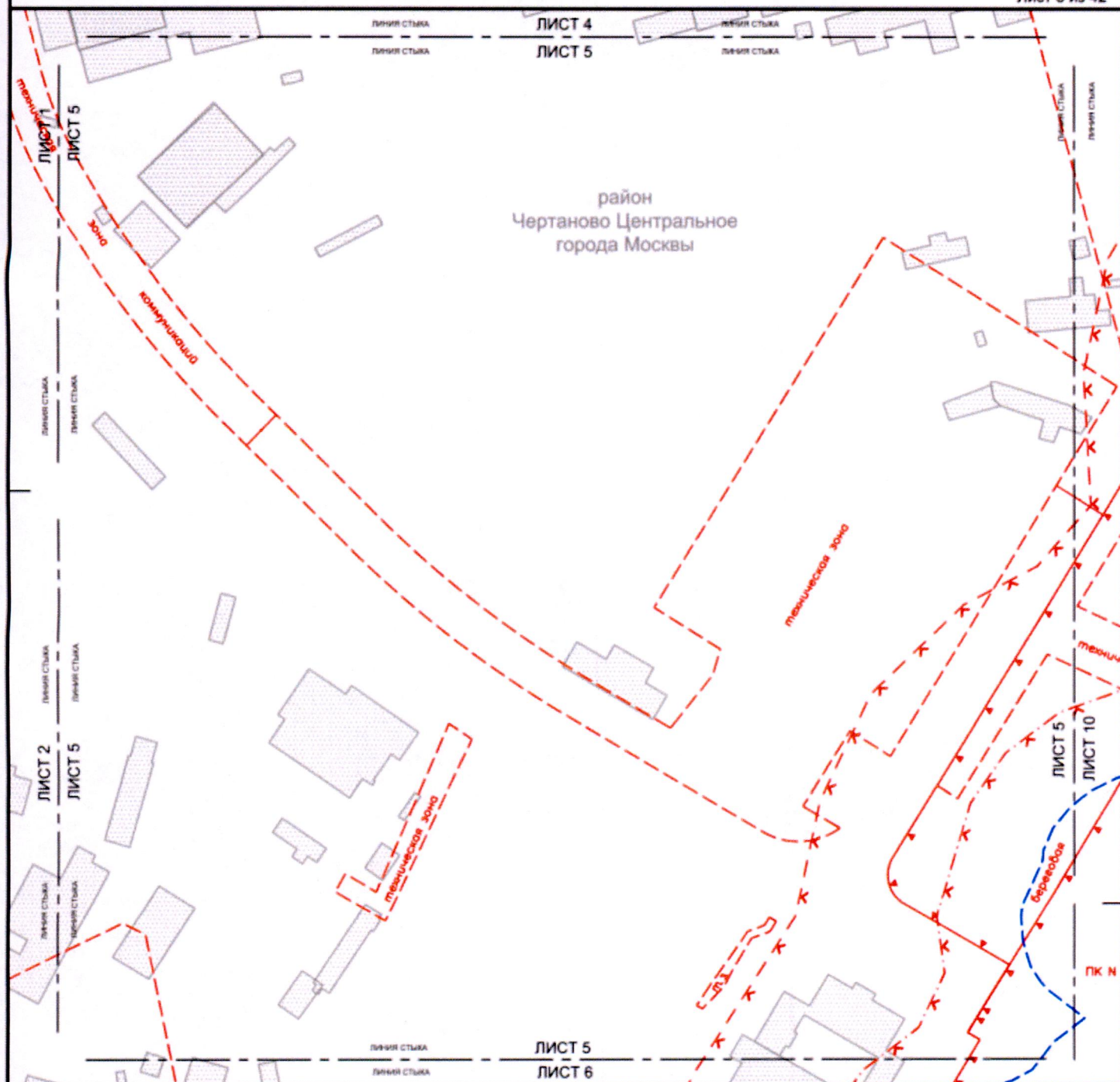
1. *Journal of Management Education*, 2000, 24(1), 10-19.



УСЛОВНЫЕ ОБОЗНАЧЕНИЯ:

- границы подготовки проекта планировки территории
- границы районов города Москвы

- линии градостроительного регулирования:
- существующие:
 - красные линии, обозначающие границы территорий общего пользования: улично-дорожной сети города
 - границы технических зон инженерных коммуникаций и сооружений
 - линия застройки
- застройки:
- существующая



УСЛОВНЫЕ ОБОЗНАЧЕНИЯ:

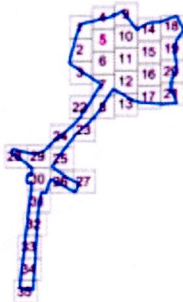
Линии градостроительного регулирования:

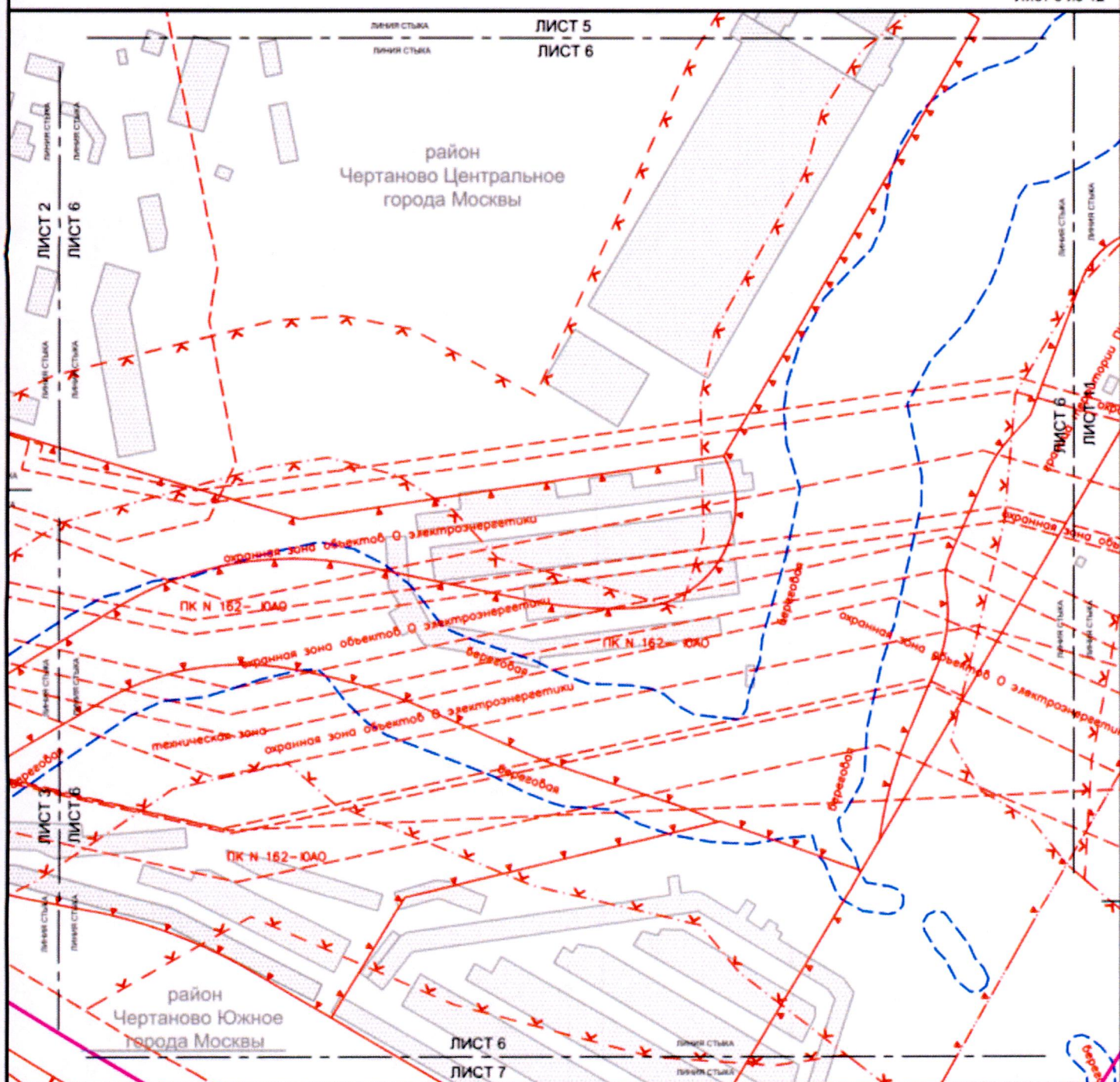
Существующие:

застройка:

существующая

- граница территории общего пользования, улично-дорожной сети города Москвы
- границы технических зон инженерных коммуникаций и сооружений
- границы прибрежных защитных полос
- границы водоохраных (рыбоохраных) зон
- границы береговых полос
- границы объектов природного комплекса города Москвы
- границы особо охраняемых природных территорий
- границы охранных зон объектов электроэнергетики (объектов электросетевого хозяйства и объектов производства электрической энергии)





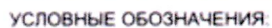
- границы подготовки проекта планировки территории
 — границы районов города Москвы
 ЗАСТРОЙКА:
 ■ существующая

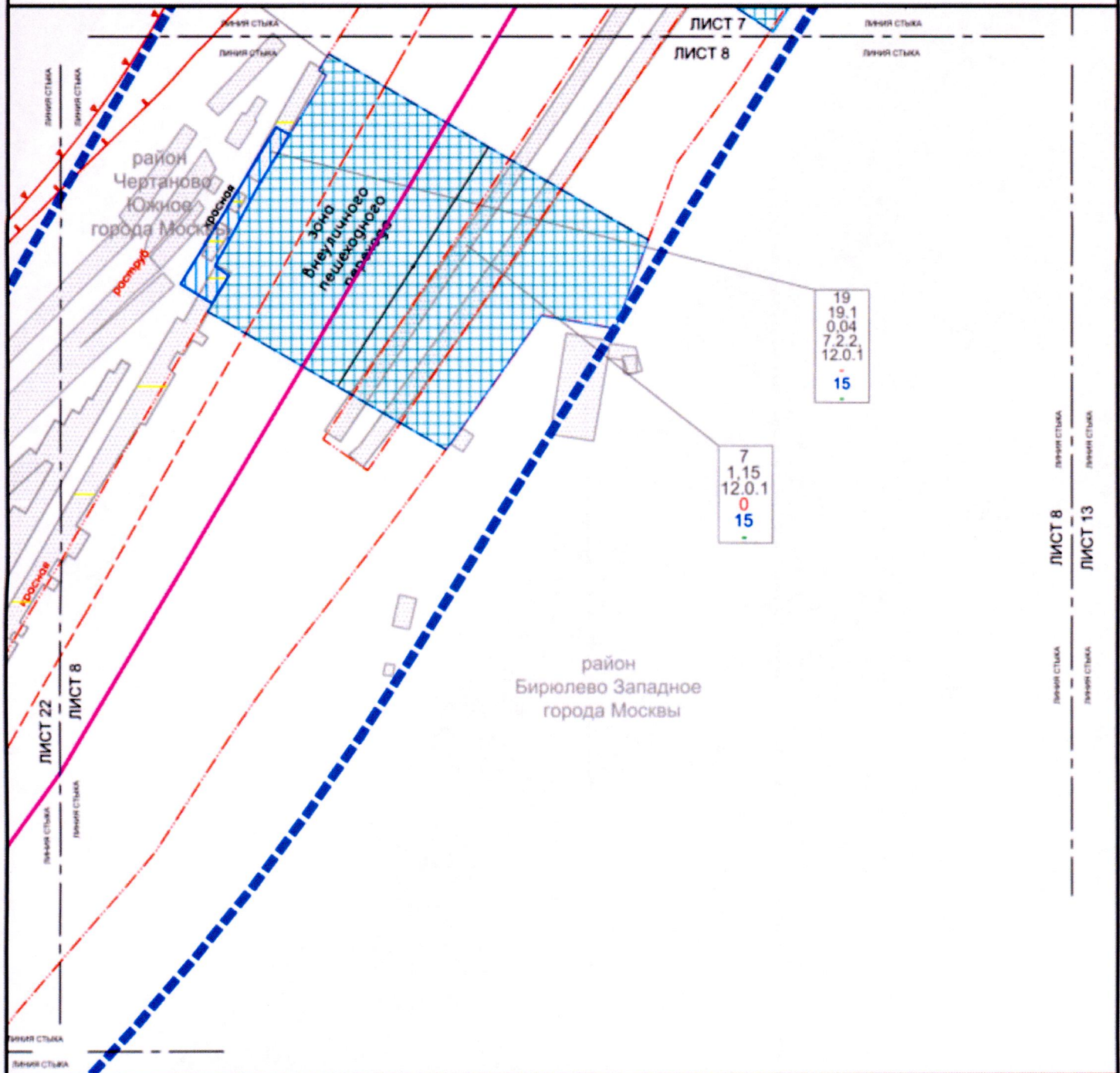
УСЛОВНЫЕ ОБОЗНАЧЕНИЯ:

ЛИНИИ ГРАДОСТРОИТЕЛЬНОГО РЕГУЛИРОВАНИЯ:

Существующие:

- красные линии, обозначающие границы территорий общего пользования: улицы, дорожной сети города Москвы
 границы технических зон инженерных коммуникаций и сооружений
 границы полос отвода железных дорог
 границы прибрежных защитных полос
 границы водозащитных (рыбоохраняемых) зон
 границы береговых полос
 границы объектов природного комплекса города Москвы
 границы особо охраняемых природных территорий
 границы охранных зон объектов культурного наследия
 границы зон регулирования застройки и хозяйственной деятельности
 границы охранных зон объектов электроэнергетики (объектов электросетевого хозяйства и объектов производства электрической энергии)





УСЛОВНЫЕ ОБОЗНАЧЕНИЯ:

ЛИНИИ ГРАДОСТРОИТЕЛЬНОГО РЕГУЛИРОВАНИЯ:

Существующие:

- красные линии, обозначающие границы территории общего пользования, улично-дорожной сети города Москвы
- границы полос отвода железных дорог
- границы объектов природного комплекса города Москвы
- границы охраняемых зон объектов культурного наследия
- границы зон регулирования застройки и хозяйственной деятельности

Отменяемые:

- красные линии, обозначающие границы территории общего пользования, улично-дорожной сети города Москвы

Устанавливаемые:

- красные линии, обозначающие границы территории общего пользования, улично-дорожной сети города Москвы
- границы зон внеуличных пешеходных переходов

ЗАСТРОЙКА:

- существующая
- предлагаемая в соответствии с установленным законодательством

- границы подготовки проекта планировки территории
- границы районов города Москвы
- границы зон планируемого размещения объектов капитального строительства
- границы участков территории

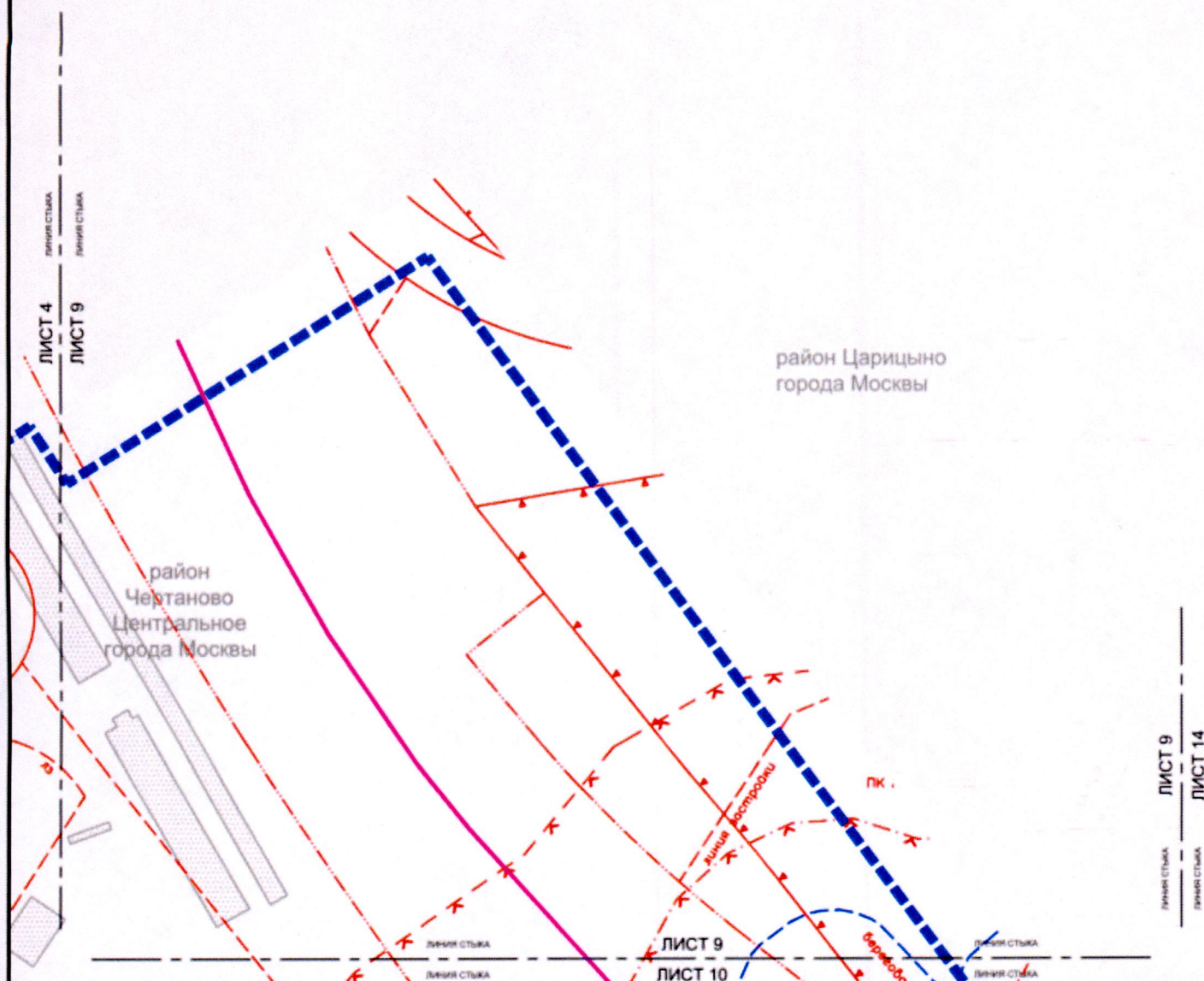
ЗОНЫ ПЛАНИРУЕМОГО РАЗМЕЩЕНИЯ:

- внеуличных пешеходных переходов
- объектов капитального строительства

ПАРАМЕТРЫ ЗОН ПЛАНИРУЕМОГО РАЗМЕЩЕНИЯ ОБЪЕКТОВ КАПИТАЛЬНОГО СТРОИТЕЛЬСТВА:

- 7 — номер участка территории
- 0,90 — площадь участка территории, (га)
- 12.0.1 — код вида разрешенного использования земельного участка и объектов капитального строительства
- 0 — предельная плотность застройки земельного участка, (тыс. кв. м/га)
- 15 — предельная высота зданий, строений, сооружений, (м)
- максимальный процент застройки в границах земельного участка, (%)





- ■ ■ ■ границы подготовки проекта планировки территории
- границы районов города Москвы

УСЛОВНЫЕ ОБОЗНАЧЕНИЯ:

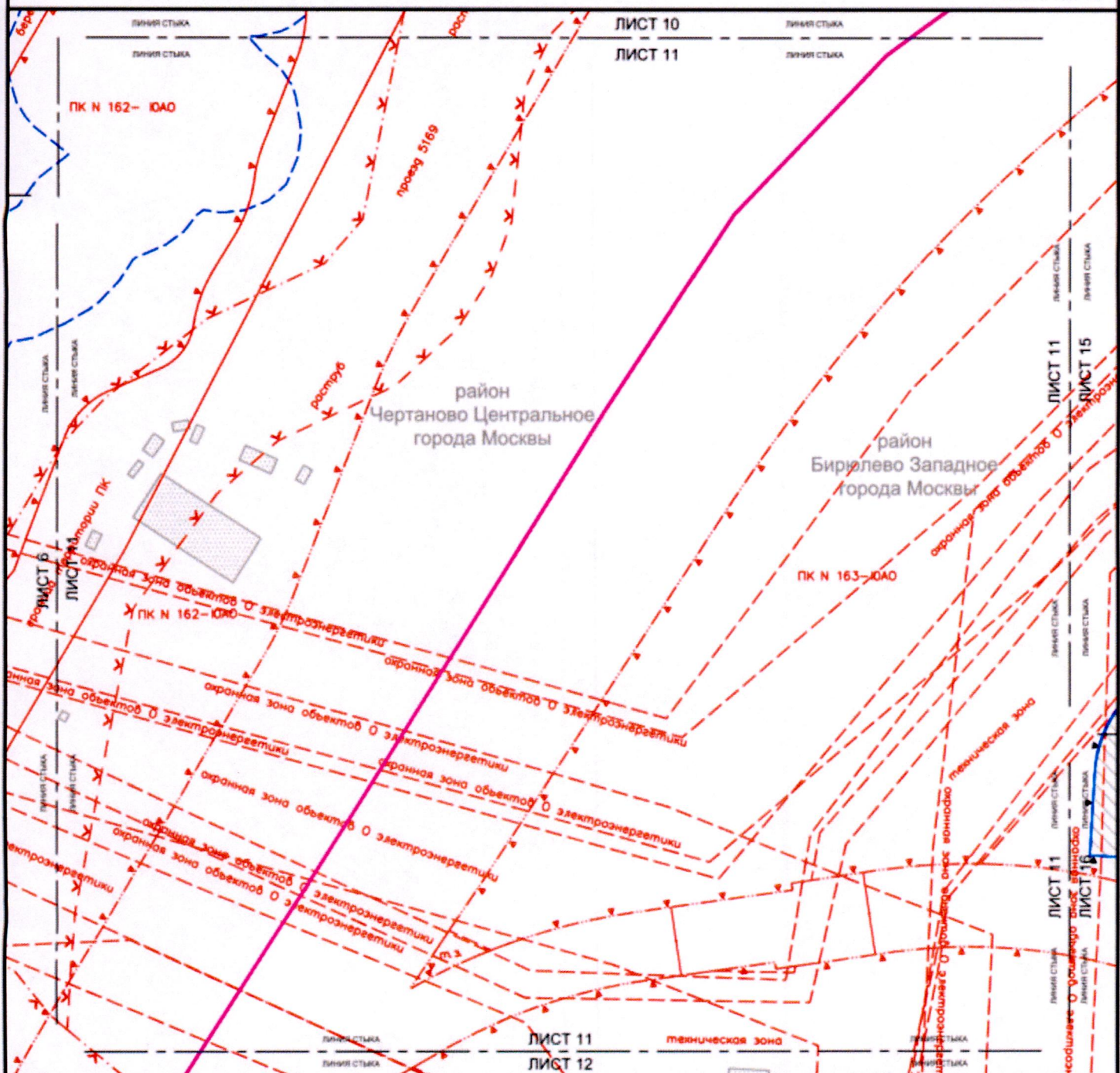
ЛИНИИ ГРАДОСТРОИТЕЛЬНОГО РЕГУЛИРОВАНИЯ:

- Существующие:
- красные линии, обозначающие границы территорий общего пользования: улицы, дорожки сети города Москвы
 - границы технических зон инженерных коммуникаций и сооружений
 - границы полос отвода железных дорог
 - границы объектов природного комплекса города Москвы
 - линии застройки
 - границы прибрежных защитных полос
 - границы водоохранных (рыбоохраных) зон
 - границы береговых полос
- Застройка:
- существующая



- | | |
|--------|--|
| 8 | номер участка территории |
| 2.87 | площадь участка территории, (га) |
| 12.0.1 | код вида разрешенного использования земельного участка и объектов капитального строительства |
| 0 | предельная плотность застройки земельного участка, (тысяч м ²) |
| 15 | предельная высота зданий, строений, сооружений, (м) |
| - | максимальный процент застройки в границах земельного участка, (%) |

	граница общего пользования, улично-дорожной сети города Москвы
	границы технических зон инженерных коммуникаций и сооружений
	границы прибрежных защитных полос
	границы водоохраняемых (рыбоохраняемых) зон
	границы береговых полос
	границы полос отвода железных дорог
	границы объектов природного комплекса города Москвы
	границы особо охраняемых природных территорий



УСЛОВНЫЕ ОБОЗНАЧЕНИЯ:

линии ГРАДОСТРОИТЕЛЬНОГО РЕГУЛИРОВАНИЯ:
Существующие:

- красные линии, обозначающие границы территорий общего пользования, улично-дорожной сети города Москвы
- границы технических зон инженерных коммуникаций и сооружений
- границы прибрежных защитных полос
- границы водохранимых (рыбохранимых) зон
- границы береговых полос
- границы полос отвода железных дорог
- границы объектов природного комплекса города Москвы
- границы охранных зон объектов электроэнергетики (объектов электросетевого хозяйства и объектов производства электрической энергии)

Устанавливаемые:

- красные линии, обозначающие границы территорий общего пользования, улично-дорожной сети города Москвы

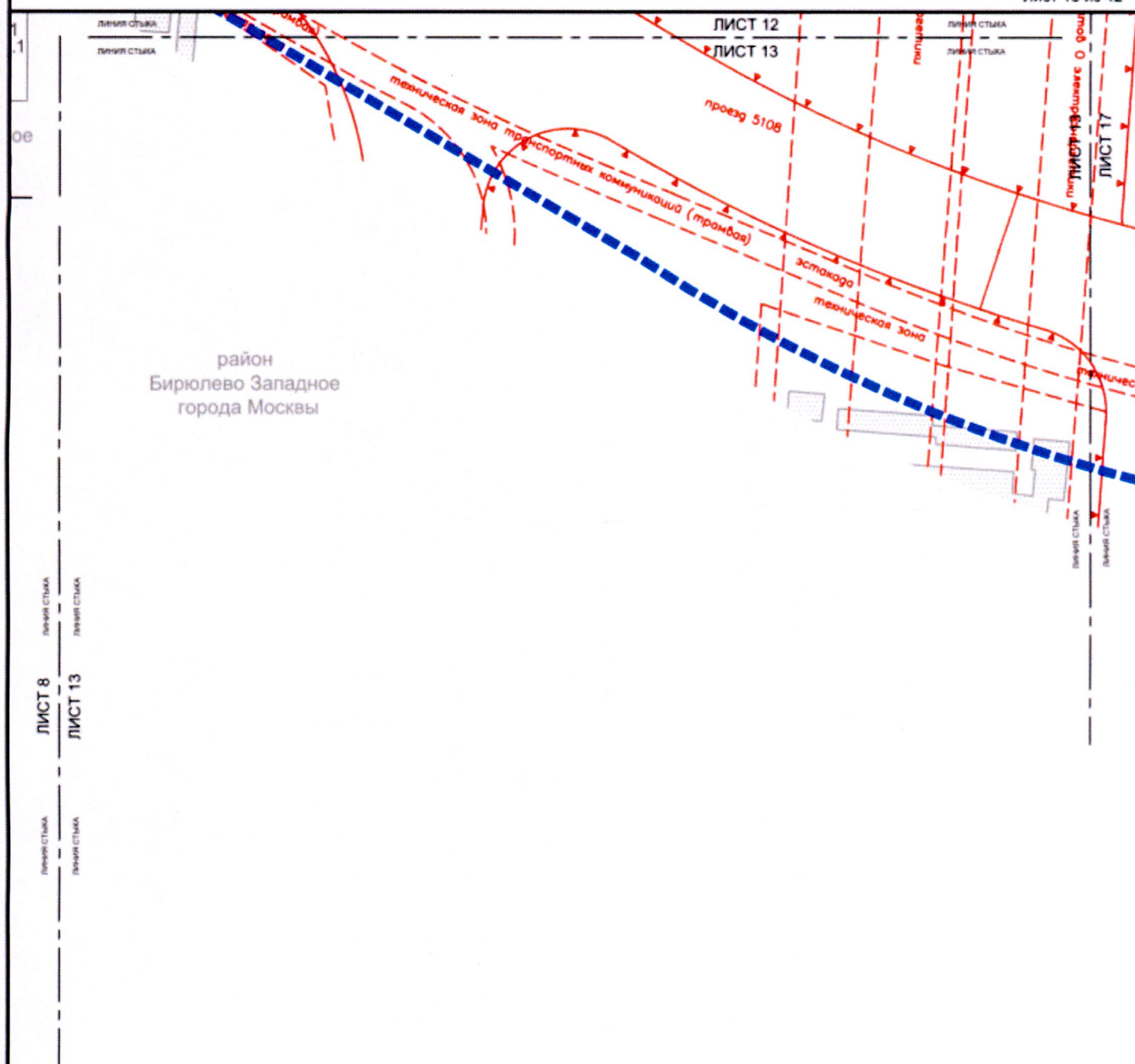
— границы районов города Москвы

ЗАСТРОЙКА:

— существующая

район Бирюлево Западное города Москвы

Лист 13 из 42



■ ■ ■ ■ границы подготовки проекта планировки территории

ЗАСТРОЙКА:

☐ СРЕДСТВЕННОСТЬ

УСЛОВНЫЕ ОБОЗНАЧЕНИЯ:

красные линии, обозначающие границы территории
общего пользования улично-дорожной сети города
Москвы

границы Технических зон инженерных коммуникаций и сооружений

границы объектов природного комплекса города Москвы


— "зигзаг" — красные линии, обозначающие границы территории общего пользования, предназначенных и используемых для размещения объектов, подлежащих изъятию для государственных нужд Российской Федерации.

размещения объектов дорожно-мостового строительства

Специально разработанные термины, обозначающие границы территории, предназначенные и используемые для размещения названий транспортных коммуникаций (монорельсовые транспорт, подземные канатные дороги, фуникулеры, аэропорты, аэрокосмический транспорт).

[illegible]

Масштаб 1:2000
район Чертаново Центрального города Москвы
район Бирюлево Восточное города Москвы
район Царицыно города Москвы
Лист 14 из 42



- границы подготовки проекта планировки территории
- границы районов города Москвы
- границы зон планируемого размещения объектов капитального строительства
- границы участков территории

ЗОНЫ ПЛАНИРУЕМОГО РАЗМЕЩЕНИЯ:

- внеуличных пешеходных переходов

ПАРАМЕТРЫ ЗОН ПЛАНИРУЕМОГО РАЗМЕЩЕНИЯ ОБЪЕКТОВ КАПИТАЛЬНОГО СТРОИТЕЛЬСТВА:

- 8 номер участка территории
- 2.87 площадь участка территории, (га)
- 12.0.1 код вида разрешенного использования земельного участка и объектов капитального строительства
- 0 предельная плотность застройки земельного участка, (тыс. кв. м/га)
- 15 предельная высота зданий, строений, сооружений, (м)
- максимальный процент застройки в границах земельного участка, (%)

УСЛОВНЫЕ ОБОЗНАЧЕНИЯ:

ЛИНИИ ГРАДОСТРОИТЕЛЬНОГО РЕГУЛИРОВАНИЯ:

Существующие:

- красные линии, обозначающие границы территории общего пользования, улично-дорожной сети города Москвы
- границы технических зон инженерных коммуникаций и сооружений
- границы прибрежных защитных полос
- границы водохранимых (рыбохранимых) зон
- границы береговых полос
- границы полос отвода железных дорог
- границы объектов природного комплекса города Москвы
- границы зон регулирования застройки и хозяйственной деятельности
- границы охраняемых зон объектов электроэнергетики (объектов электротехнического хозяйства и объектов производства электрической энергии)

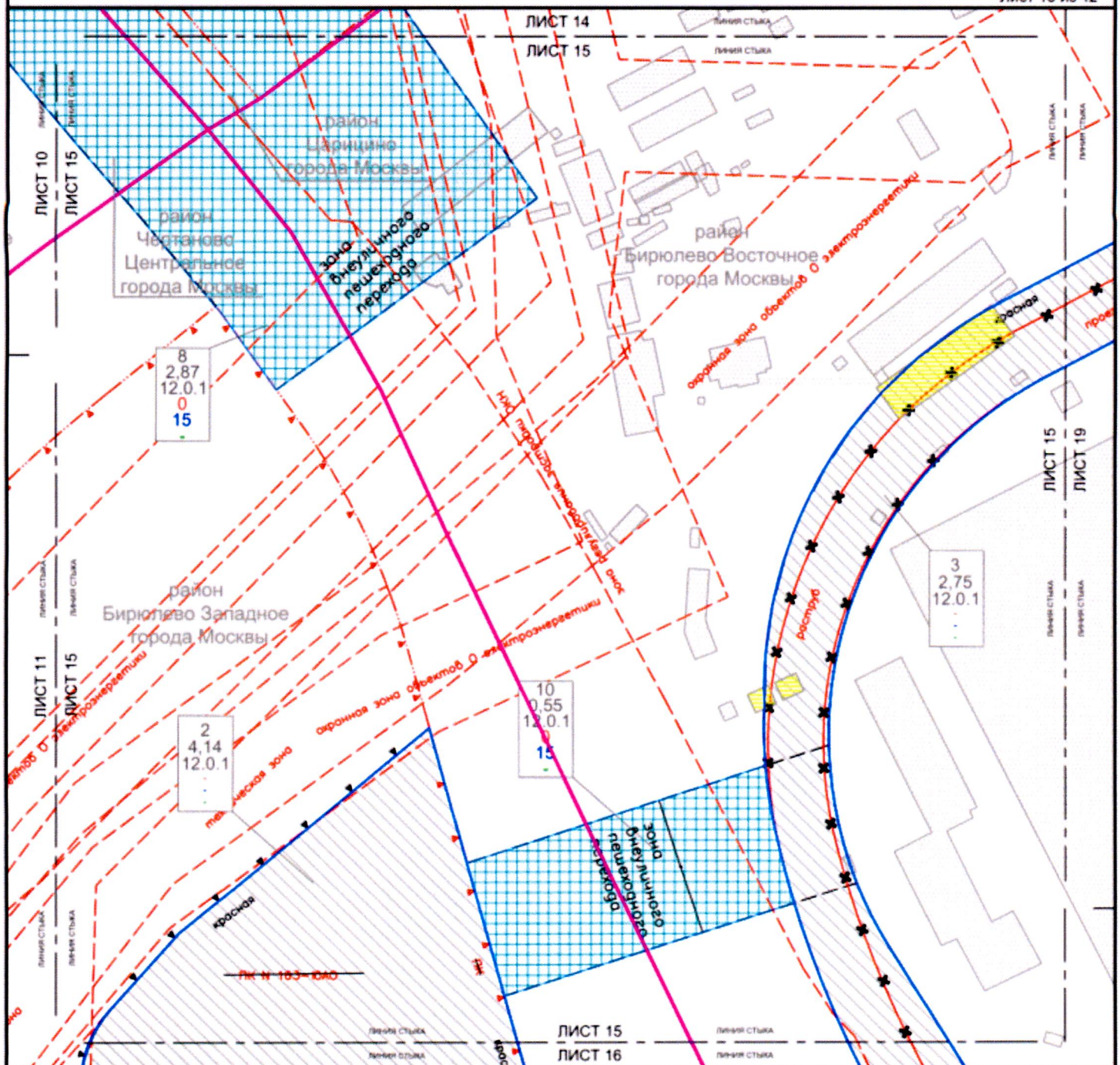
Устанавливаемые:

- границы зон внеуличных пешеходных переходов

ЗАСТРОЙКА:

- существующая

Масштаб 1:2000
район Чертаново Центральное города Москвы
район Бирюлево Восточное города Москвы
район Царицыно города Москвы
район Бирюлево Западное города Москвы
Лист 15 из 42



УСЛОВНЫЕ ОБОЗНАЧЕНИЯ:

Линии градостроительного регулирования:

Существующие:

- красные линии, обозначающие границы территорий общего пользования, улично-дорожной сети города Москвы
- границы технических зон инженерных коммуникаций и сооружений
- границы полос отвода железных дорог
- границы объектов природного комплекса города Москвы
- границы зон регулирования застройки и хозяйственной деятельности
- границы охраны зон объектов электроэнергетики (объектов электросетевого хозяйства и объектов производства электрической энергии)

Определяемые:

- красные линии, обозначающие границы территорий общего пользования, улично-дорожной сети города Москвы

Устанавливаемые:

- красные линии, обозначающие границы территорий общего пользования, улично-дорожной сети города Москвы
- границы зон внеуличных пешеходных переходов
- границы объектов природного комплекса города Москвы

ЗАСТРОЙКА:

- существующая

- границы подготовки проекта планировки территории
- границы районов города Москвы
- границы зон планируемого размещения объектов капитального строительства
- границы участков территории

Зоны планируемого размещения:

- объектов улично-дорожной сети
- внеуличных пешеходных переходов

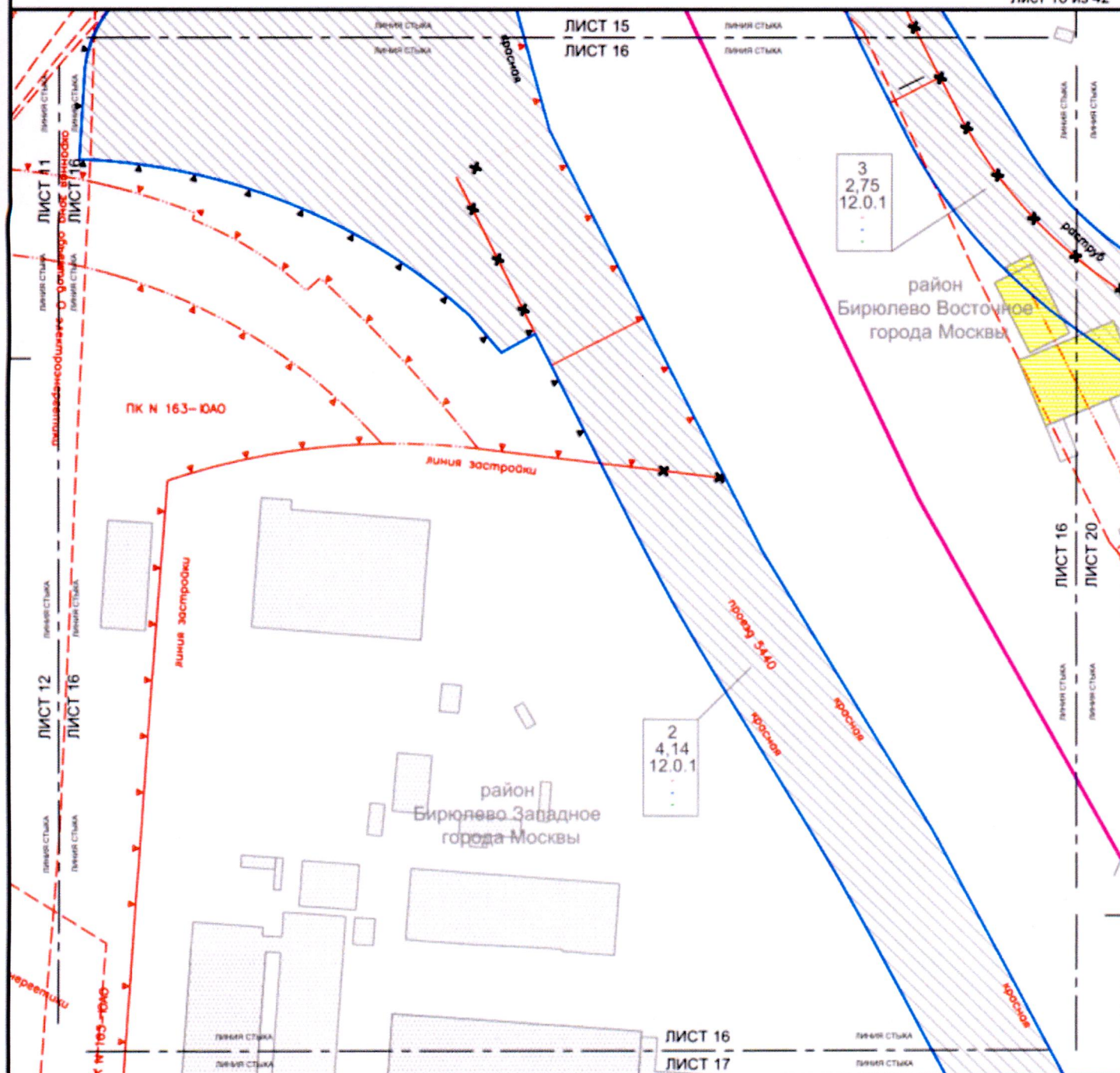
ПАРАМЕТРЫ ЗОН ПЛАНИРУЕМОГО РАЗМЕЩЕНИЯ ОБЪЕКТОВ КАПИТАЛЬНОГО СТРОИТЕЛЬСТВА:

- 8 номер участка территории
- 2.87 площадь участка территории, (га)
- 12.0.1 код вида разрешенного использования земельного участка и объектов капитального строительства
- 0 предельная плотность застройки земельного участка, (тысяч м²)
- 15 предельная высота зданий, строений, сооружений, (м)
- максимальный процент застройки в границах земельного участка, (%)



район Бирюлево Восточное города Москвы
район Бирюлево Западное города Москвы

Лист 16 из 42



границы районов города Москвы

границы зон планируемого размещения объектов капитального строительства

ЗОНЫ ПЛАНИРУЕМОГО РАЗМЕЩЕНИЯ:

 объектов улично-дорожной сети

ПАРАМЕТРЫ ЗОН ПЛАНИРУЕМОГО
РАЗМЕЩЕНИЯ ОБЪЕКТОВ КАПИТАЛЬНОГО
СТРОИТЕЛЬСТВА:

2	номер участка территории
4.14	площадь участка территории, (га)
12.0.1	код вида разрешенного использования земельного участка и объектов капитального строительства
-	предельная плотность застройки земельного участка, (тыс. кв.м)
-	предельная высота зданий, строений, сооружений, (м)
-	максимальный процент застройки в границах земельного участка, (%)

УСЛОВНЫЕ ОБОЗНАЧЕНИЯ:

ЛИНИИ ГРАДОСТРОИТЕЛЬНОГО РЕГУЛИРОВАНИЯ

Существующие:

красные линии, обозначающие границы территории пользования участком дорожной сети Москвы

границы Технических зон инженерных коммуникаций и сооружений

--- --- --- коммуникации и оборудование

границы объектов природного комплекса

границы объекта
города Москвы

линия застройкой

границы зон регулирования застройки и

----- хозяйственной деятельности
----- границы охранных зон объектов электроэнергетики

Дополнение 2 (объясняет асимметричность взаимодействия и объясняет приращиваемую асимметричность энергии)

OPTIMIZING THE

красный цвет, обозначающий границы территории общего пользования, и темно-зеленой сети по-

Морские

Устанавливаем:

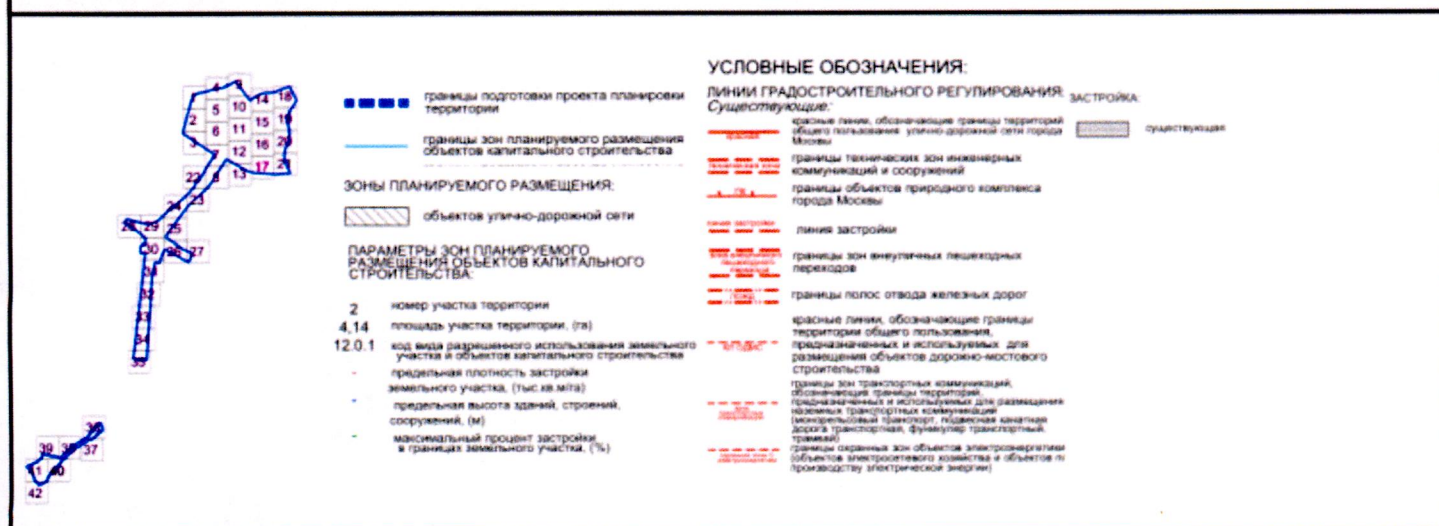
красная линия, обозначающая границы территории общего пользования улично-дорожной сети г. Москвы

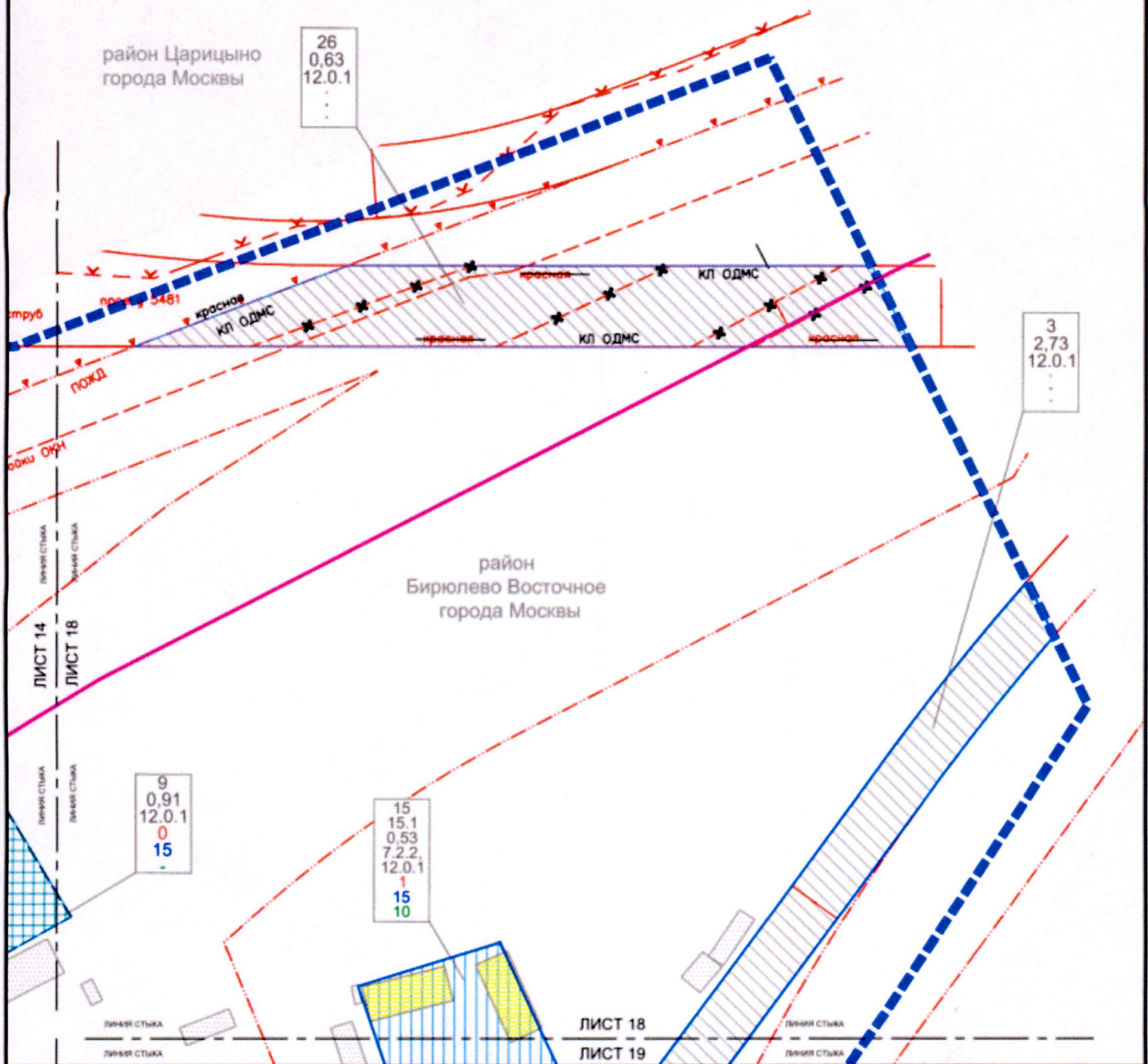
границы объектов природного комплекса
района Москвы

topologia MOCATM

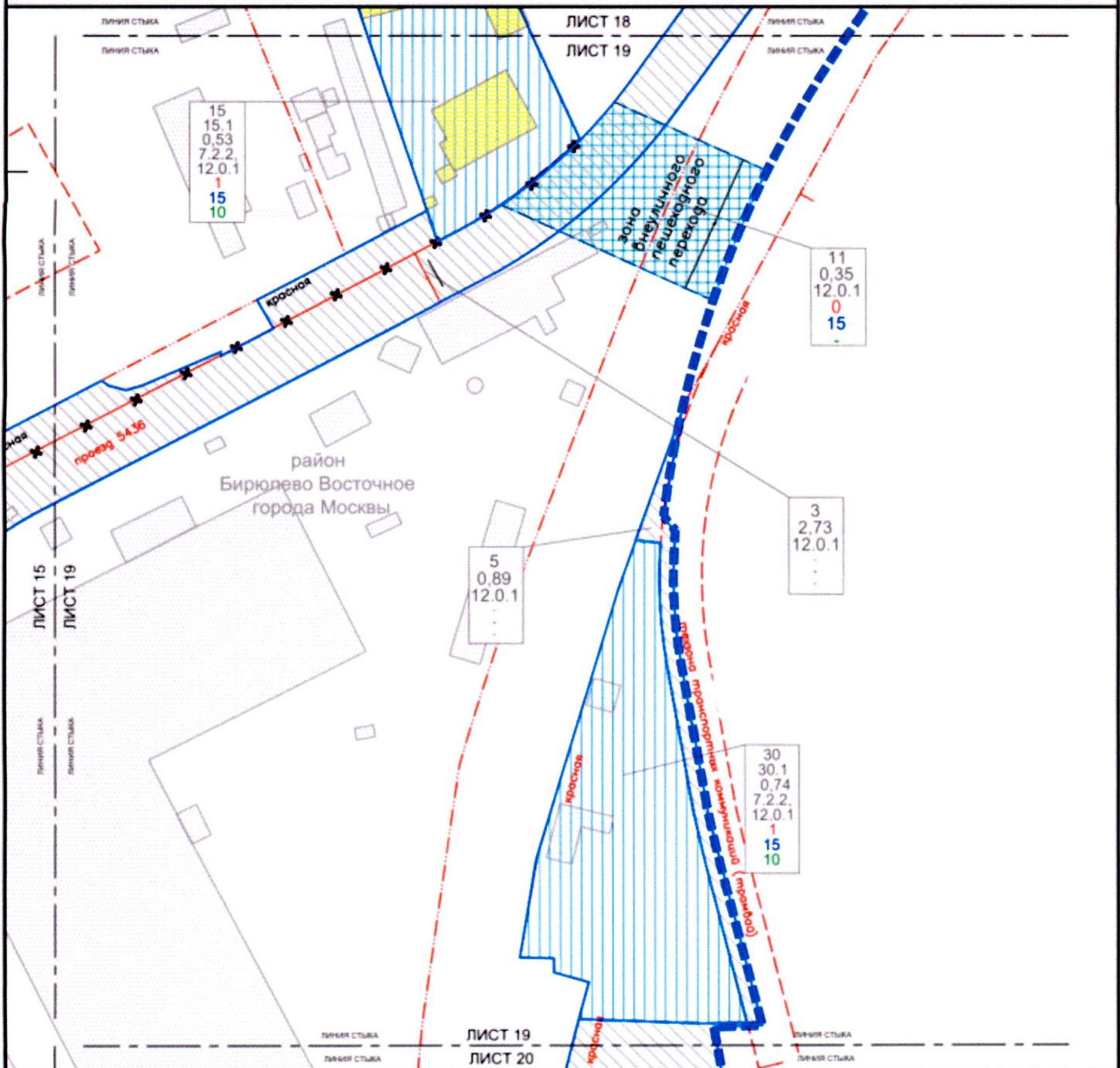
район Бирюлево Западное города Москвы

Лист 17 из 42





- УСЛОВНЫЕ ОБОЗНАЧЕНИЯ:**
- Линии градостроительного регулирования:**
- Существующие:**
- красные линии, обозначающие границы территорий общего пользования, улично-дорожной сети города Москвы
 - границы водозащитных (рыбоохранных) зон
 - границы полос отвода железных дорог
 - границы объектов природного комплекса города Москвы
 - границы зон регулирования застройки и хозяйственной деятельности
- Устанавливаемые:**
- красные линии, обозначающие границы территорий общего пользования, улично-дорожной сети города Москвы
 - границы зон внеуличных пешеходных переходов
 - границы зон регулирования застройки, территории общего пользования, предназначенных и используемых для размещения объектов дорожно-мостового строительства
- Остаточные:**
- красные линии, обозначающие границы территорий общего пользования, улично-дорожной сети города Москвы
 - красные линии, обозначающие границы территории общего пользования, предназначенных и используемых для размещения объектов дорожно-мостового строительства
- Застройка:**
- существующая
 - предлагаемая к сносу и установленным в установленном порядке
- ПАРАМЕТРЫ ЗОН ПЛАНИРУЕМОГО РАЗМЕЩЕНИЯ ОБЪЕКТОВ КАПИТАЛЬНОГО СТРОИТЕЛЬСТВА:**
- 3 - номер участка территории
 - 2,75 - площадь участка территории, (га)
 - 12.0.1 - код вида разрешенного использования земельного участка и объектов капитального строительства
 - предельная плотность застройки земельного участка, (тыс. кв. м/га)
 - предельная высота зданий, строений, сооружений, (м)
 - максимальный процент застройки в границах земельного участка, (%)



УСЛОВНЫЕ ОБОЗНАЧЕНИЯ:

ЛИНИИ ГРАДОСТРОИТЕЛЬНОГО РЕГУЛИРОВАНИЯ

Существующие:

красная линия, обозначающая границы территории общего пользования, улично-дорожной сети города Москвы

границы полос отвода железных дорог

границы зон транспортных коммуникаций, обозначающие границы территории, предназначенной и используемой для размещения наземных транспортных коммуникаций (высокоскоростной транспорт, подкабельные канальные дорожные транспортные, фуникулер, транспортный, трамвай)

границы зон регулирования застройки и хозяйственной деятельности

границы охранной зоны объектов электроснабжения (объекты электросетевого хозяйства и объекты по производству электрической энергии)

Отменяемые:

красные линии, обозначающие границы территории общего пользования, улично-дорожной сети города Москвы

Устанавливаемые:

границы зон внеуличных пешеходных переходов

красные линии, обозначающие границы территории общего пользования, улично-дорожной сети города Москвы

ЗАСТРОЙКА:

существующая

предлагаемая к освоению в установленном законом порядке

Зоны планируемого размещения:

границы подготовки проекта планировки территории

границы зон планируемого размещения объектов капитального строительства

границы участков территории

объекты улично-дорожной сети

внеуличных пешеходных переходов

объекты капитального строительства

ПАРАМЕТРЫ ЗОН ПЛАНИРУЕМОГО РАЗМЕЩЕНИЯ ОБЪЕКТОВ КАПИТАЛЬНОГО СТРОИТЕЛЬСТВА:

3 номер участка территории

2.75 площадь участка территории, (га)

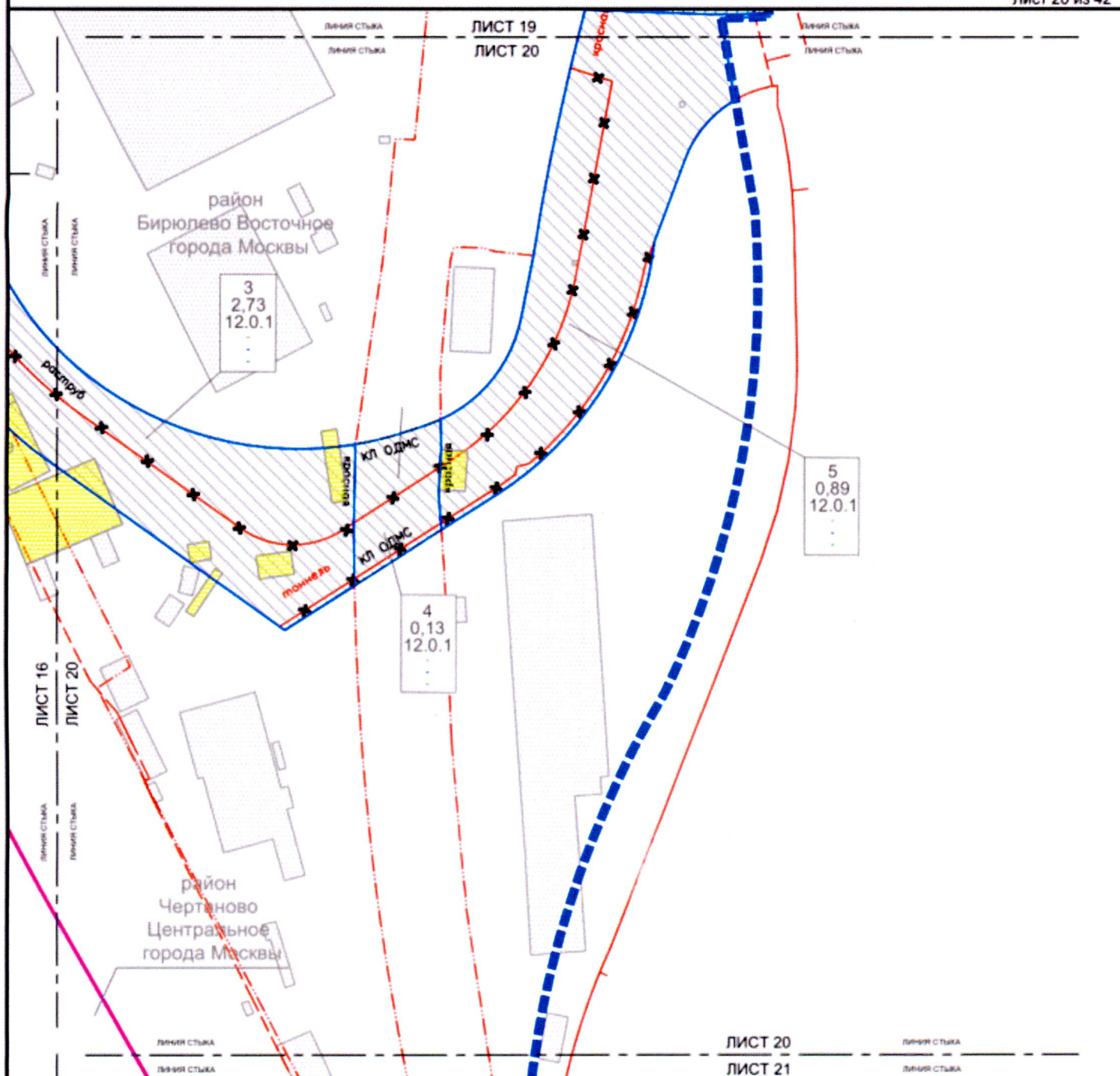
12.0.1 код вида разрешенного использования земельного участка и объектов капитального строительства

предельная плотность застройки земельного участка, (тыс. кв. м/га)

предельная высота зданий, строений, сооружений, (м)

максимальный процент застройки в границах земельного участка, (%)





- границы подготовки проекта планировки территории
 — границы районов города Москвы
 — границы зон планируемого размещения объектов капитального строительства
 — границы участков территории

Зоны планируемого размещения:
 ■■■■ объектов улично-дорожной сети

ПАРАМЕТРЫ ЗОН ПЛАНИРУЕМОГО РАЗМЕЩЕНИЯ ОБЪЕКТОВ КАПИТАЛЬНОГО СТРОИТЕЛЬСТВА:

3 — номер участка территории
 2.75 — площадь участка территории, (га)
 12.0.1 — код вида разрешенного использования земельного участка и объектов капитального строительства

— предельная плотность застройки земельного участка, (тыс. кв. м/га)
 — предельная высота зданий, строений, сооружений, (м)
 — максимальный процент застройки, в границах земельного участка, (%)

УСЛОВНЫЕ ОБОЗНАЧЕНИЯ:

Линии градостроительного регулирования:

- Существующие:**
- красные линии, обозначающие границы территории общего пользования, улично-дорожной сети города Москвы
 — границы полос отвода железных дорог
 — границы зон регулирования застройки и хозяйственной деятельности

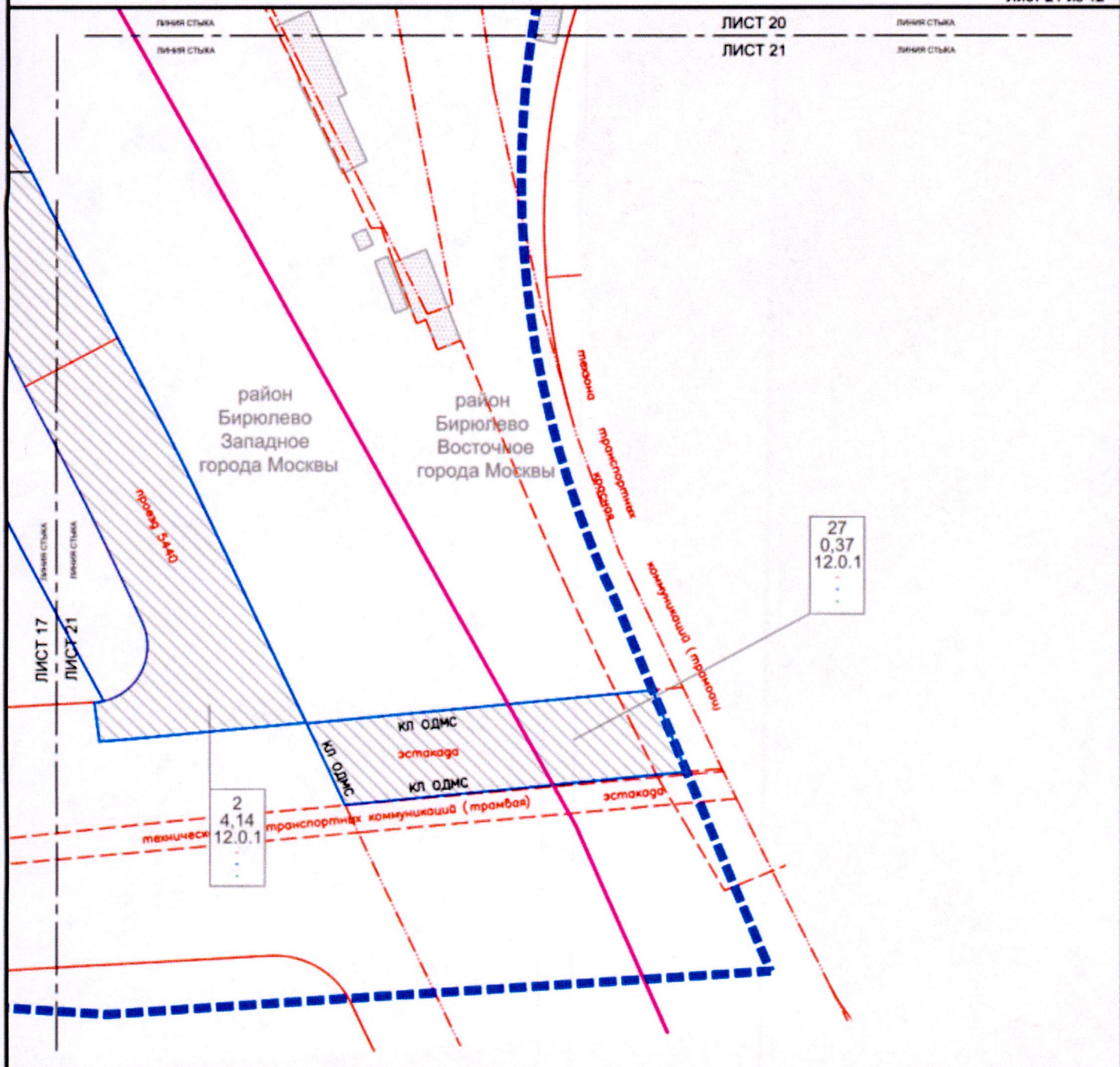
Отменяемые:
 — красные линии, обозначающие границы территории общего пользования, улично-дорожной сети города Москвы

Устанавливаемые:

- красные линии, обозначающие границы территории общего пользования, улично-дорожной сети города Москвы
 — красные линии, обозначающие границы территории общего пользования, предназначенных и используемых для размещения объектов дорожно-мостового строительства

ЗАСТРОЙКА

- существующая
 ■■■■ предлагаемая к сносу в установленном законом порядке



- границы подготовки проекта планировки территории
- границы районов города Москвы
- границы зон планируемого размещения объектов капитального строительства
- границы участков территории

Зоны планируемого размещения:

- ▨ объектов улично-дорожной сети

Параметры зон планируемого размещения объектов капитального строительства:

- 2 — номер участка территории
- 4,14 — площадь участка территории, (га)
- 12.0.1 — код вида разрешенного использования земельного участка и объектов капитального строительства
- предельная плотность застройки земельного участка, (тыс. кв. м/га)
- предельная высота зданий, строений, сооружений, (м)
- максимальный процент застройки в границах земельного участка, (%)

Условные обозначения:

Линии градостроительного регулирования:

Существующие:

- красные линии, обозначающие границы территории общего пользования, улично-дорожной сети города Москвы
- границы полос отвода железных дорог
- красные линии, обозначающие границы территории общего пользования, предназначенных и используемых для размещения объектов дорожно-мостового строительства
- границы зон транспортных коммуникаций, обозначающих границы территории, предназначенных и используемых для размещения наземных транспортных коммуникаций: автомобильный транспорт, подземная сеть: дороги, транспортная, фуникулер, транспортный, (трамвай)
- границы зон регулирования застройки и хозяйственной деятельности

Устанавливаемые:

- красные линии, обозначающие границы территории общего пользования, предназначенных и используемых для размещения объектов дорожно-мостового строительства

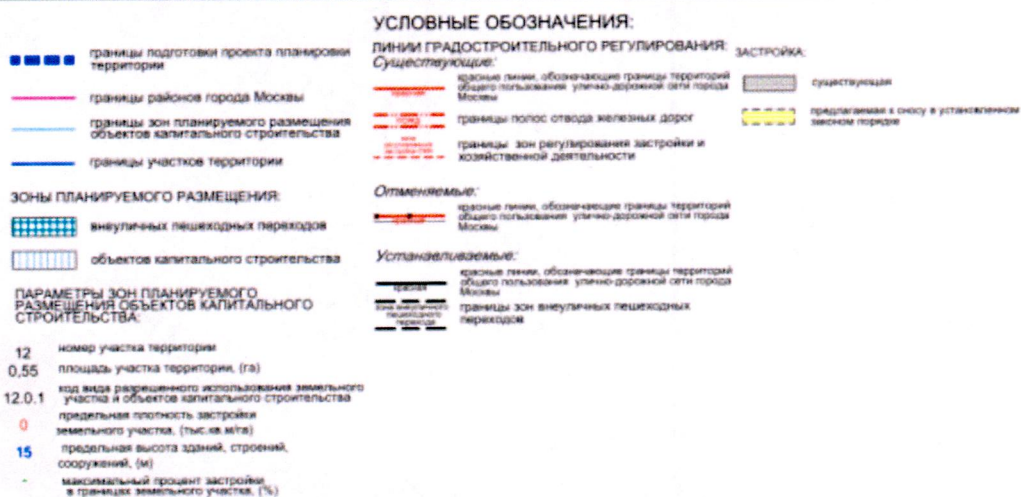
Застройка:

- существующая



район Чертаново Южное города Москвы
район Бирюлево Западное города Москвы

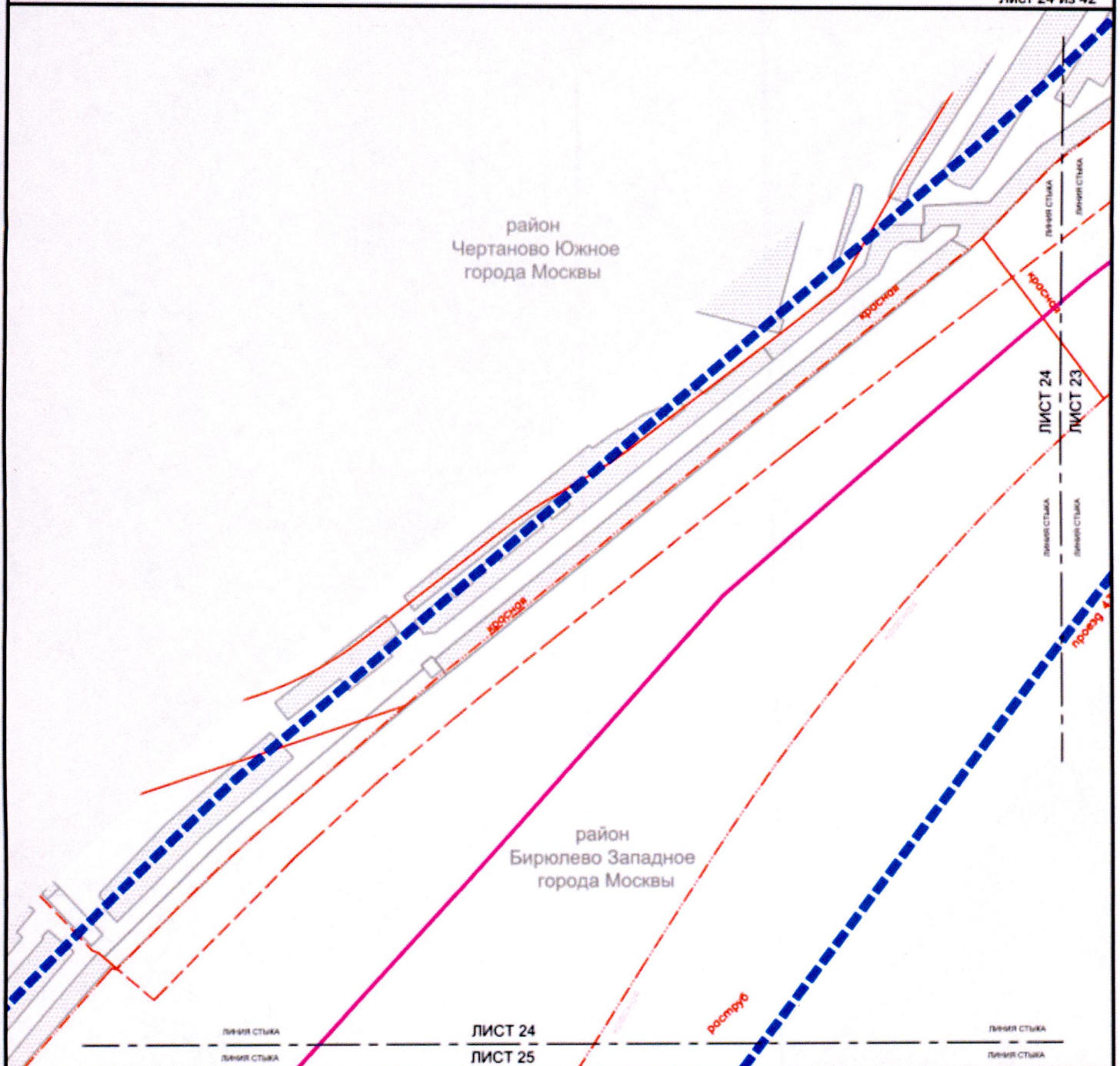
Лист 23 из 42



Масштаб 1:2000

район Чертаново Южное города Москвы
район Бирюлево Западное города Москвы

Лист 24 из 42




- границы подготовки проекта планировки территории
- границы районов города Москвы
- ЗАСТРОЙКА:
- существующая

- УСЛОВНЫЕ ОБОЗНАЧЕНИЯ:
ЛИНИИ ГРАДОСТРОИТЕЛЬНОГО РЕГУЛИРОВАНИЯ:
Существующие:
- красные линии, обозначающие границы территорий общего пользования, улично-дорожной сети города Москвы
 - границы полос отвода железных дорог
 - границы зон регулирования застройки и хозяйственной деятельности

Масштаб 1:2000

район Чертаново Южное города Москвы
район Бирюлево Западное города Москвы

Лист 25 из 42



УСЛОВНЫЕ ОБОЗНАЧЕНИЯ:

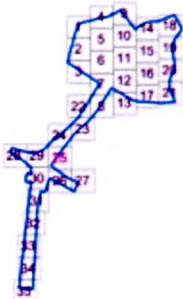
- границы подготовки проекта планировки территории
- границы районов города Москвы

ЗАСТРОЙКА:

- существующая

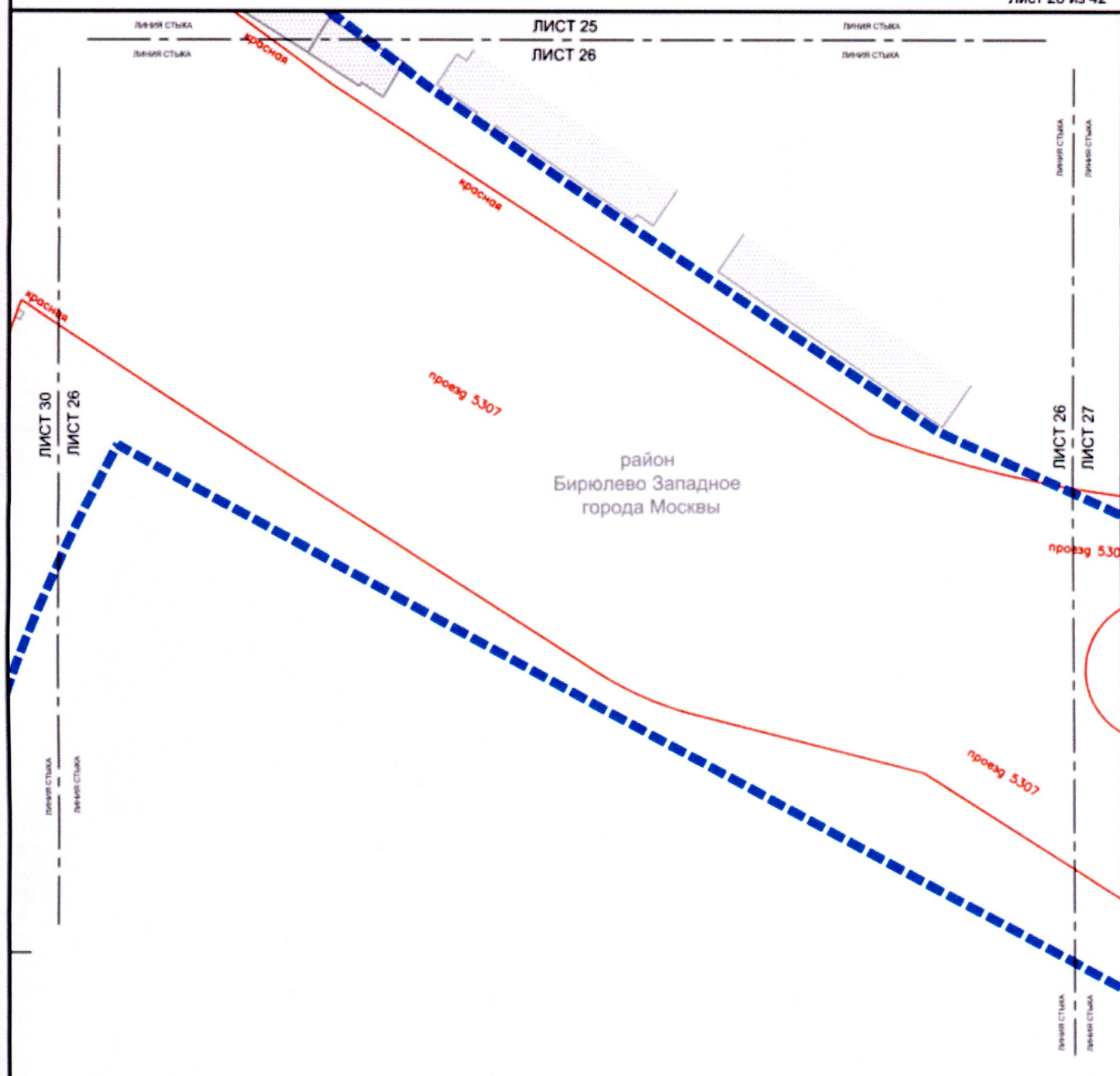
ЛИНИИ ГРАДОСТРОИТЕЛЬНОГО РЕГУЛИРОВАНИЯ:
Существующие:

- красные линии, обозначающие границы территории общего пользования, улично-дорожной сети города Москвы
- границы полос отвода железных дорог



район Бирюлево Западное города Москвы

Лист 26 из 42



УСЛОВНЫЕ ОБОЗНАЧЕНИЯ:

- ■ ■ ■ границы подготовки проекта планировки территории

ЗАКЛЮЧЕНИЕ

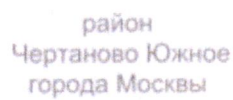
- Судебный** **Судебный**

ЛИНИИ ГРАДОСТРОИТЕЛЬНОГО РЕГУЛИРОВАНИЯ:
Существующие:

Существующие:

- красные линии, обозначающие границы территорий общего пользования, улично-дорожной сети города Москвы





ЗАКЛЮЧЕНИЕ

 Epiplak CTBY-K04488

УСЛОВНЫЕ ОБОЗНАЧЕНИЯ:

линии градостроительного регулирования:
Существующая

Существующие: красные линии, обозначающие границы территорий общего пользования; улично-дорожной сети города Москвы

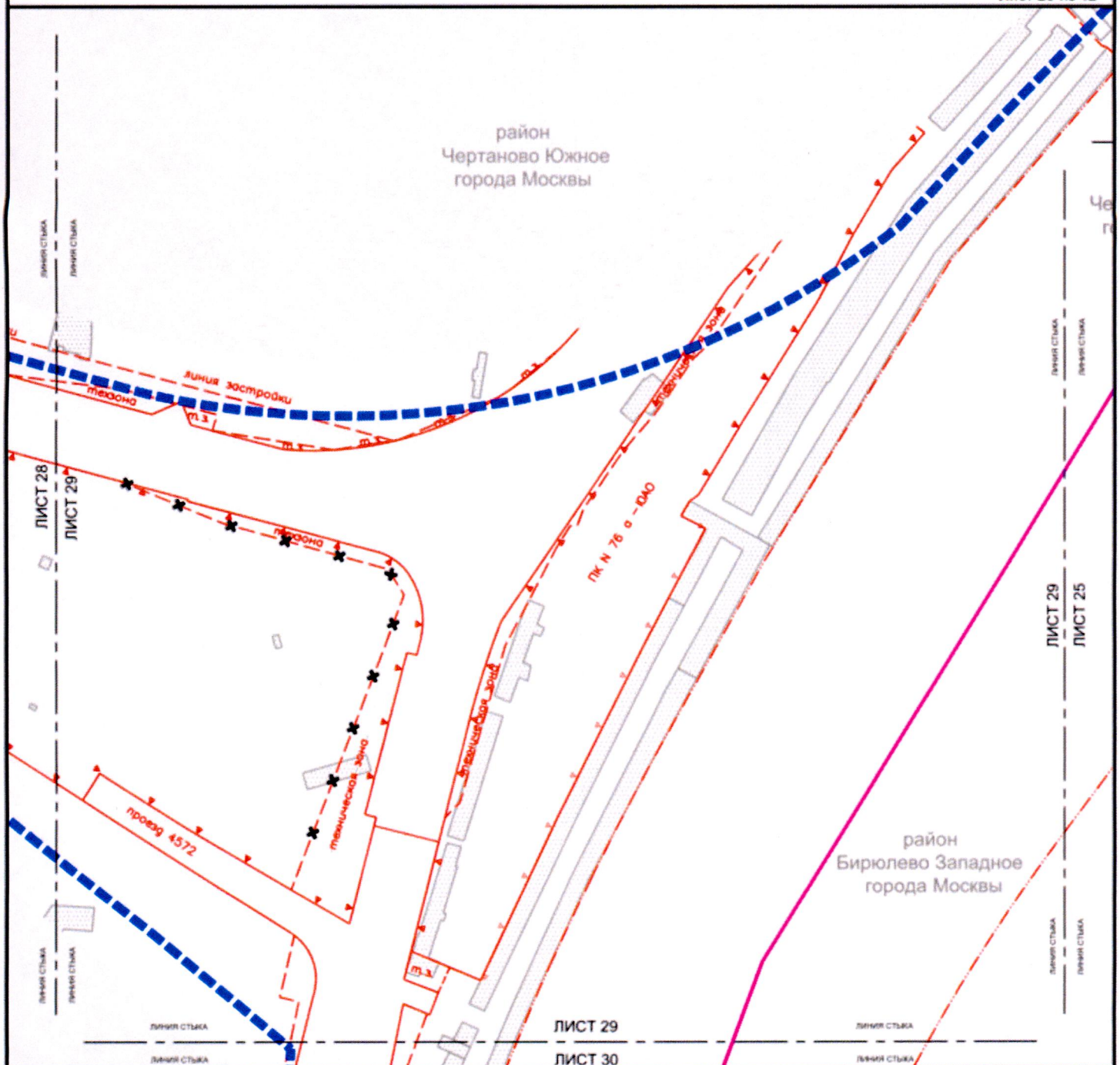
границы технических зон инженерных коммуникаций и сооружений
границы объектов природного комплекса города Москвы

См. также: [защита](#)

Масштаб 1:2000

район Чертаново Южное города Москвы
район Бирюлево Западное города Москвы

Лист 29 из 42



- границы подготовки проекта планировки территории
- ЗАСТРОЙКА:
- существующая

УСЛОВНЫЕ ОБОЗНАЧЕНИЯ:

ЛИНИИ ГРАДОСТРОИТЕЛЬНОГО РЕГУЛИРОВАНИЯ:

Существующие:

- красные линии, обозначающие границы территории общего пользования, улично-дорожной сети города Москвы
- границы технических зон инженерных коммуникаций и сооружений
- границы объектов природного комплекса города Москвы

— линия застройки

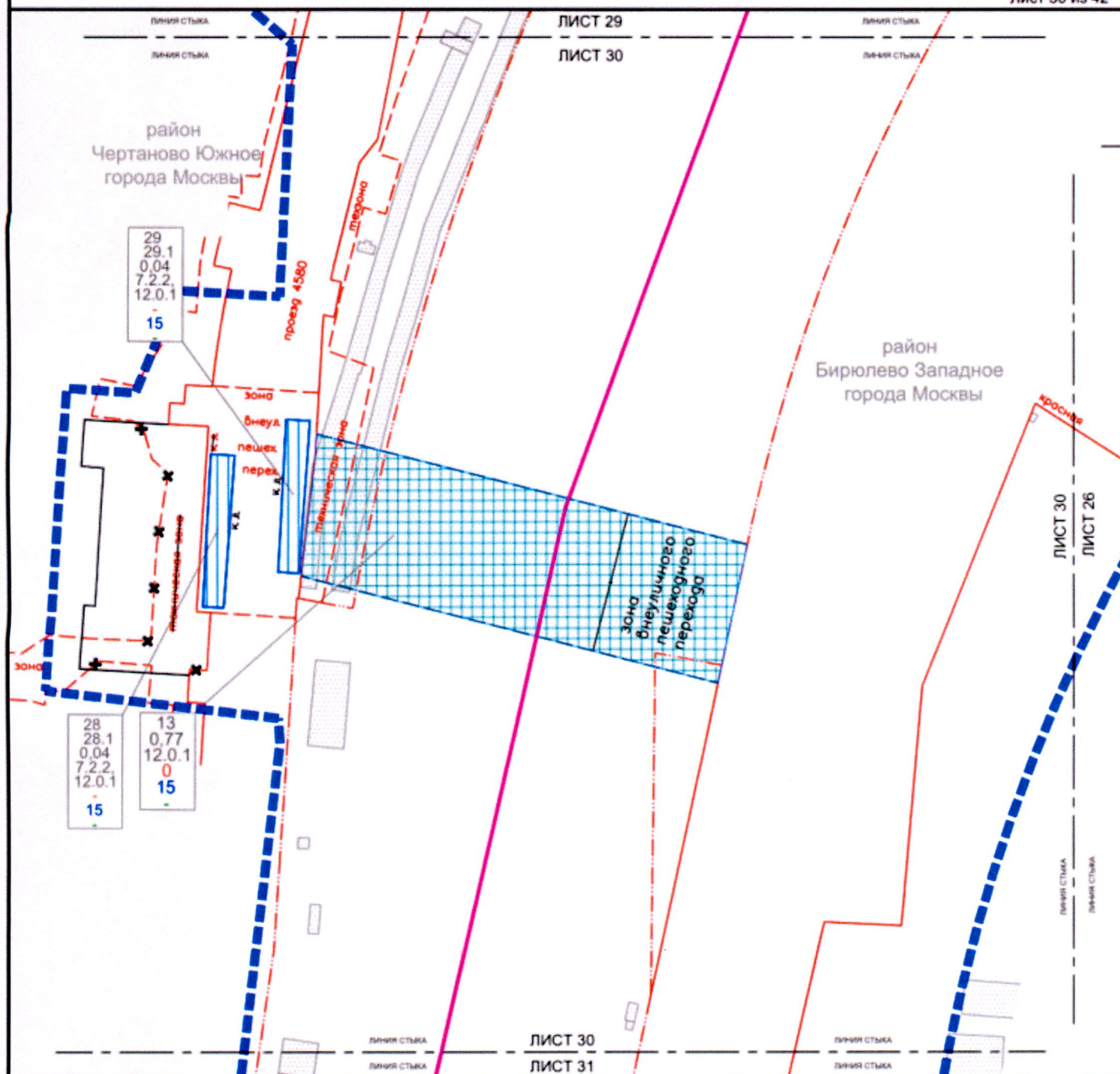
— границы полос отвода железных дорог

Отмечаемые:

- границы технических зон инженерных коммуникаций и сооружений

район Чертаново Южное города Москвы
район Бирюлево Западное города Москвы

Лист 30 из 42



■ ■ ■ ■ границы подготовки проекта планировки территории

- границы районов города Москвы
- границы зон планируемого размещения объектов капитального строительства
- границы участков территории

ЗОНЫ ПЛАНИРУЕМОГО РАЗМЕЩЕНИЯ

объектов капитального строительства

ПАРАМЕТРЫ ЗОН ПЛАНИРУЕМОГО
РАЗМЕЩЕНИЯ ОБЪЕКТОВ КАПИТАЛЬНОГО
СТРОИТЕЛЬСТВА:

13	номер участка территории
0,77	площадь участка территории, (га)
12.0.1	код вида разрешенного использования земельного участка и объектов капитального строительства
0	предельная плотность застройки земельного участка, (тыс.кв.м/га)
15	предельная высота зданий, строений, сооружений, (м)
-	максимальный процент застройки, в границах земельного участка, (%)

УСЛОВНЫЕ ОБОЗНАЧЕНИЯ:

ЛИНИИ ГРАДОСТРОИТЕЛЬНОГО РЕГУЛИРОВАНИЯ:
Существующие:

Существующие:

- красные линии, обозначающие границы территории пользователей, улицы дорожной сети Москвы
- границы технических зон инженерных коммуникаций и сооружений
- границы полос отвода железных дорог
- границы зон вынужденных пешеходных переходов

Отметки на плане:

- красные линии, обозначающие границы территории общественного пользования: улично-дорожной сети города Москвы
- границы технических зон инженерных коммуникаций и сооружений

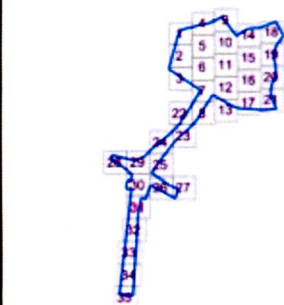

Устанавливаемые:

- границы, обозначающие границы территорий общего пользования: улицы-дорожки сети города Москвы;
- границы зон антропогенных ландшафтных переходов;
- границы технических зон инженерных коммуникаций и сооружений;

3. СЪДЪРЖАНИЕ

Cytoplasmic

2

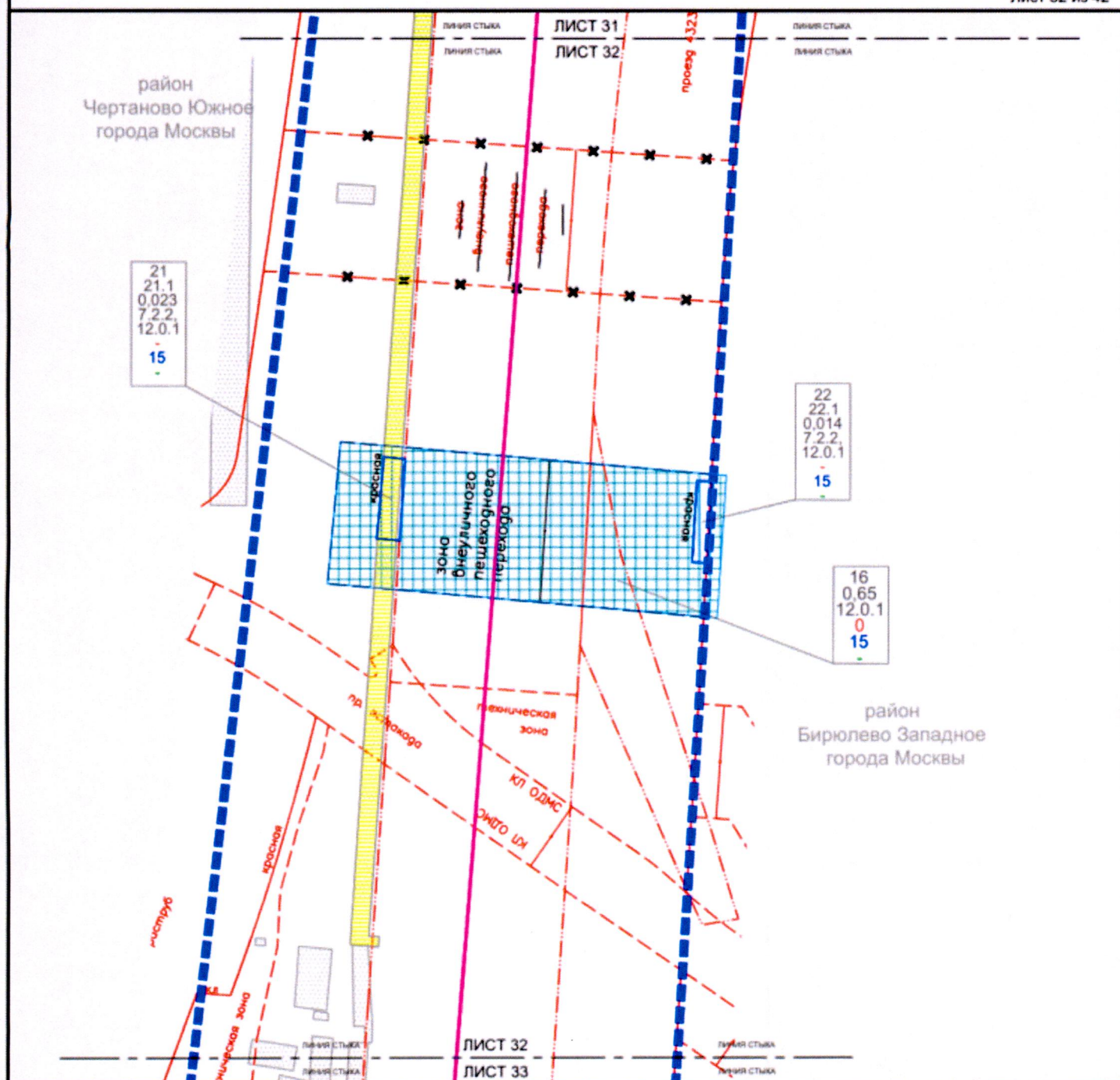





- УСЛОВНЫЕ ОБОЗНАЧЕНИЯ:**
- границы подготовки проекта планировки территории
 - границы районов города Москвы
 - ЗАСТРОЙКА:**
 - существующая
 - предлагаемая и строящаяся в установленном законом порядке

- ЛИНИИ ГРАДОСТРОИТЕЛЬНОГО РЕГУЛИРОВАНИЯ:**
- Существующие:*
- красные линии, обозначающие границы территорий общего пользования, улично-дорожной сети города Москвы
 - границы технических зон инженерных коммуникаций и сооружений
 - границы полос отвода железных дорог



район Чертаново Южное города Москвы
район Бирюлёво Западное города Москвы

Лист 32 из 42



-  границы подготовки проекта планировки территории
-  границы районов города Москвы
-  границы зон планируемого размещения объектов капитального строительства
- границы участков территории

Зоны планируемого размещения:

-  внеуличных пешеходных переходов
-  объектов капитального строительства

ПАРАМЕТРЫ ЗОН ПЛАНИРУЕМОГО
РАЗМЕЩЕНИЯ ОБЪЕКТОВ КАПИТАЛЬНОГО
СТРОИТЕЛЬСТВА:

16	номер участка территории
0,65	площадь участка территории, (га)
12.0.1	код вида разрешенного использования участка и объектов капитального строительства
0	предельная плотность застройки земельного участка, (тыс. кв.м/га)
15	предельная высота зданий, строений, сооружений, (м)
+	максимальный процент застройки, в границах земельного участка, (%)

УСЛОВНЫЕ ОБОЗНАЧЕНИЯ:

ЛИНИИ ГРАДОСТРОИТЕЛЬНОГО РЕГУЛИРОВАНИЯ:

Существующие:

границы территории, на которой осуществляется общественное пользование участком дорожного сети города Москвы

границы территории для инженерных коммуникаций и сооружений

границы полос отвода железных дорог

красные линии, обозначающие границы территории общего пользования, предназначенных и используемых для размещения объектов дорожно-мостового строительства

Отзываемся:

красные линии, обозначающие границы территорий общего пользования: улично-дорожной сети города Москвы

границы технических зон инженерных коммуникаций и сооружений

Vymaření zranění:

 границы территории, обозначающие границы территории общего пользования — улично-дорожной сети города Москвы
 линия, выделенная для размещения границ зон внутриквартальных пешеходных

ЗАКЛЮЧЕНИЕ

а) ☐ **судостроительная**

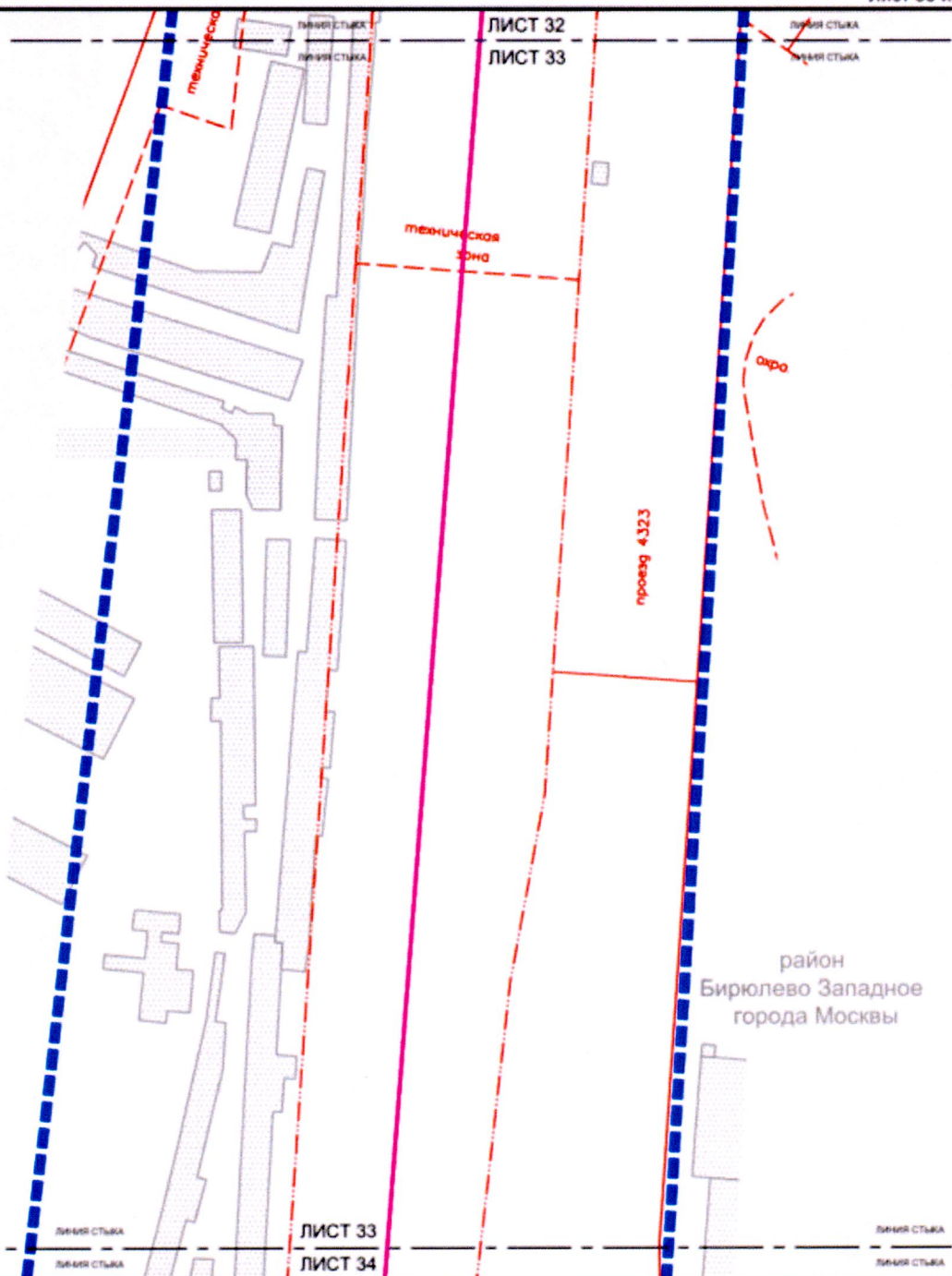
ПОДПИСАНИЕ И ПЕЧАТЬ ОТВЕЧАЮЩЕГО ЗА НАДЕЖНОСТЬ

в данном случае

10

10

2

район
Чертаново Южное
города Москвырайон
Бирюлёво Западное
города Москвы

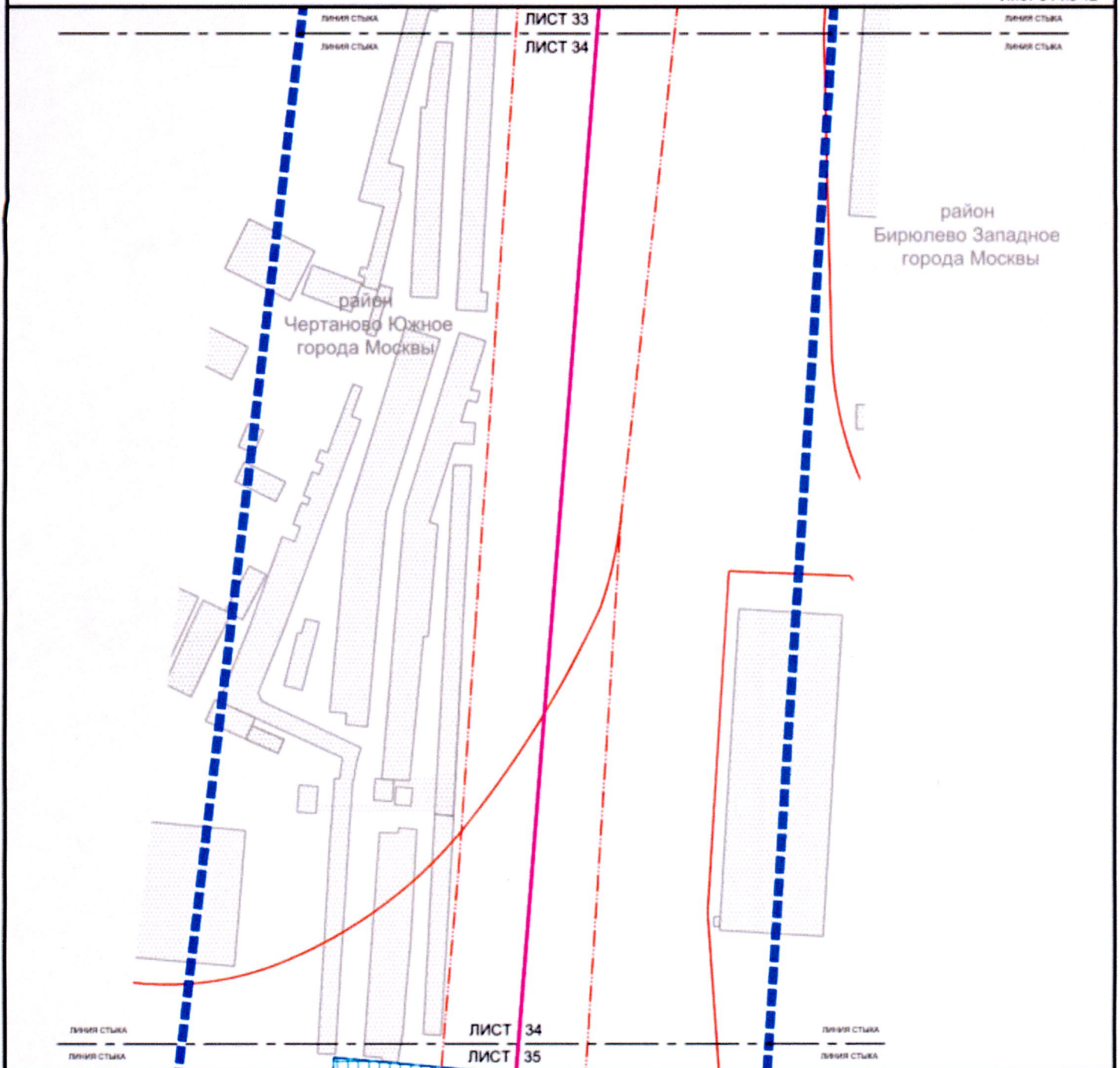
- границы подготовки проекта планировки территории
 ■ границы районов города Москвы
 ■ застройка
 ■ проектируемые

УСЛОВНЫЕ ОБОЗНАЧЕНИЯ:

ЛИНИИ ГРАДОСТРОИТЕЛЬНОГО РЕГУЛИРОВАНИЯ:

Существующие:

- красные линии, обозначающие границы территорий общего пользования, улицы-дорожки сети города Москвы
 — границы технических зон инженерных коммуникаций и сооружений
 — границы полос отвода железных дорог
 — границы охраняемых зон объектов электроснабжения объектов электросетевого хозяйства и объектов производства электрической энергии



- УСЛОВНЫЕ ОБОЗНАЧЕНИЯ:**
- ЛИНИИ ГРАДОСТРОИТЕЛЬНОГО РЕГУЛИРОВАНИЯ:**
- Существующие:**
- красные линии, обозначающие границы территорий общего пользования, улично-дорожной сети города Москвы
 - границы технических зон инженерных коммуникаций и сооружений
 - границы полос отвода железных дорог
- Зоны планируемого размещения:**
- зоны планируемого размещения объектов капитального строительства
 - зоны планируемого размещения объектов капитального строительства
 - зоны планируемого размещения объектов капитального строительства
- Зоны планируемого размещения:**
- зоны планируемого размещения объектов капитального строительства
 - зоны планируемого размещения объектов капитального строительства
 - зоны планируемого размещения объектов капитального строительства

УСЛОВНЫЕ ОБОЗНАЧЕНИЯ:

ЛИНИИ ГРАДОСТРОИТЕЛЬНОГО РЕГУЛИРОВАНИЯ

Существующие:

- красные линии, обозначающие границы территорий общего пользования, улично-дорожной сети города Москвы
- границы технических зон инженерных коммуникаций и сооружений
- границы полос отвода железных дорог

Устанавливаемые:

- границы зон инженерных коммуникаций и сооружений
- границы зон инженерных коммуникаций и сооружений

Застройка:

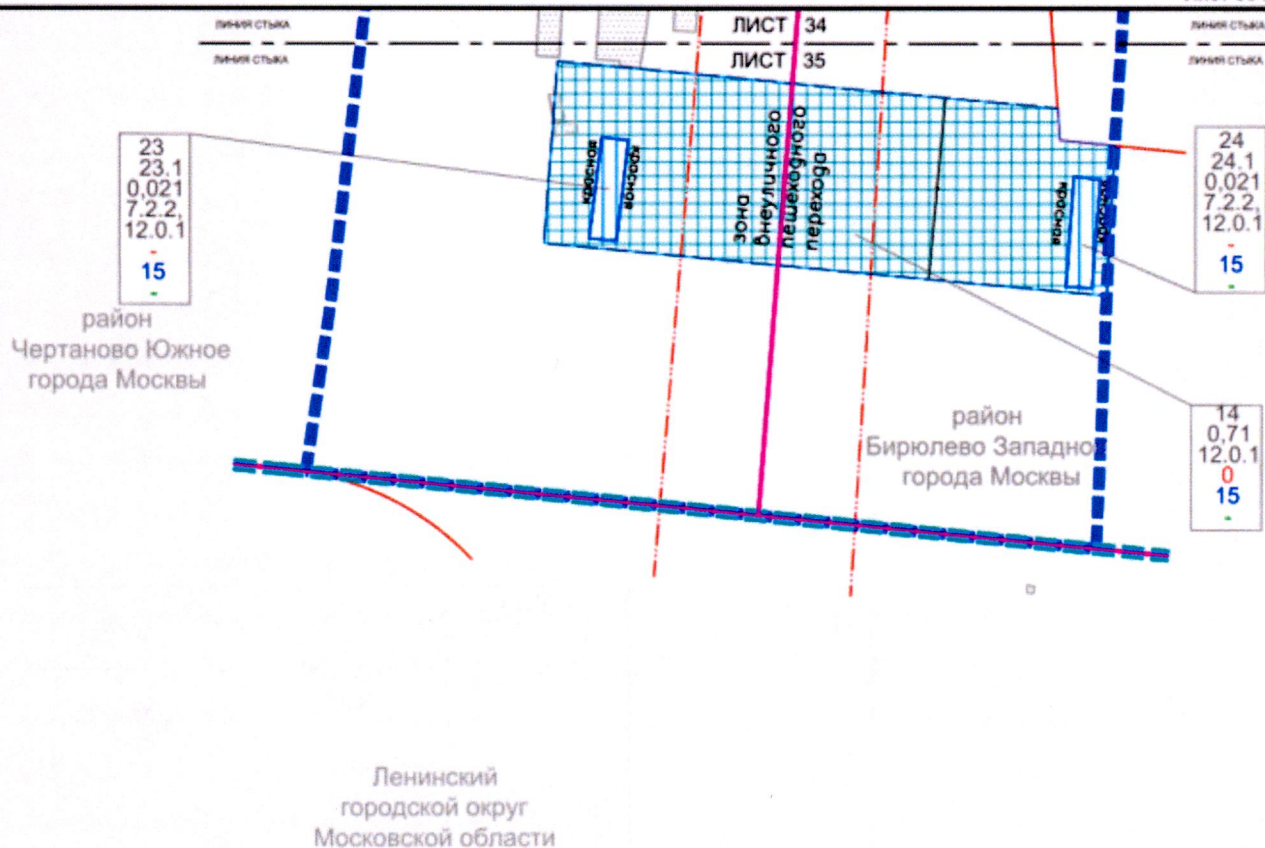
- существующая



Масштаб 1:2000

район Чертаново Южное города Москвы
район Бирюлево Западное города Москвы
Ленинский район Московской области

Лист 35 из 42



ЛИНИЯ СТЫКА

ЛИСТ 35

ЛИНИЯ СТЫКА



- границы подготовки проекта планировки территории
 ■■■■■ границы города Москвы
 ■■■■■ границы районов города Москвы
 ■■■■■ границы зон планируемого размещения объектов капитального строительства
 ■■■■■ границы участков территории
- ЗОНЫ ПЛАНИРУЕМОГО РАЗМЕЩЕНИЯ:**
 ■■■■■ внеуличных пешеходных переходов
 ■■■■■ объектов капитального строительства

УСЛОВНЫЕ ОБОЗНАЧЕНИЯ:

ПАРАМЕТРЫ ЗОН ПЛАНИРУЕМОГО РАЗМЕЩЕНИЯ ОБЪЕКТОВ КАПИТАЛЬНОГО СТРОИТЕЛЬСТВА:

- 14 номер участка территории
 0,65 площадь участка территории, (га)
 12.0.1 код вида разрешенного использования земельного участка и объектов капитального строительства
 0 предельная плотность застройки земельного участка, (тыс кв м/га)
 15 предельная высота зданий, строений, сооружений, (м)
 - максимальный процент застройки в границах земельного участка, (%)

ЛИНИИ ГРАДОСТРОИТЕЛЬНОГО РЕГУЛИРОВАНИЯ:

- Существующие:**
 ■■■■■ красные линии, обозначающие границы территорий общего пользования: улицы, дорожной сети города Москвы
 ■■■■■ границы технических зон инженерных коммуникаций и сооружений
 ■■■■■ границы полос отвода железных дорог
 ■■■■■ линия застройки

Устанавливаемые:

- красные линии, обозначающие границы территорий общего пользования: улицы, дорожной сети города Москвы
 ■■■■■ границы зон внеуличных пешеходных переходов

ЗАСТРОЙКА:

- существующая

район
Северное Бутово
города МосквыЛенинский
городской округ
Московской
области

ЛИСТ 36

ЛИНИЯ СТЫКА

ЛИСТ 36

ЛИНИЯ СТЫКА

ЛИНИЯ СТЫКА

ЛИСТ 37

ЛИНИЯ СТЫКА



■ границы подготовки проекта планировки территории

— границы районов города Москвы

■■■■■■■■■■ границы города Москвы

ЗАСТРОЙКА:

■ существующая

УСЛОВНЫЕ ОБОЗНАЧЕНИЯ:

красные линии, обозначающие границы территорий общего пользования, улицы, дорожной сети города Москвы

границы технических зон инженерных коммуникаций и сооружений

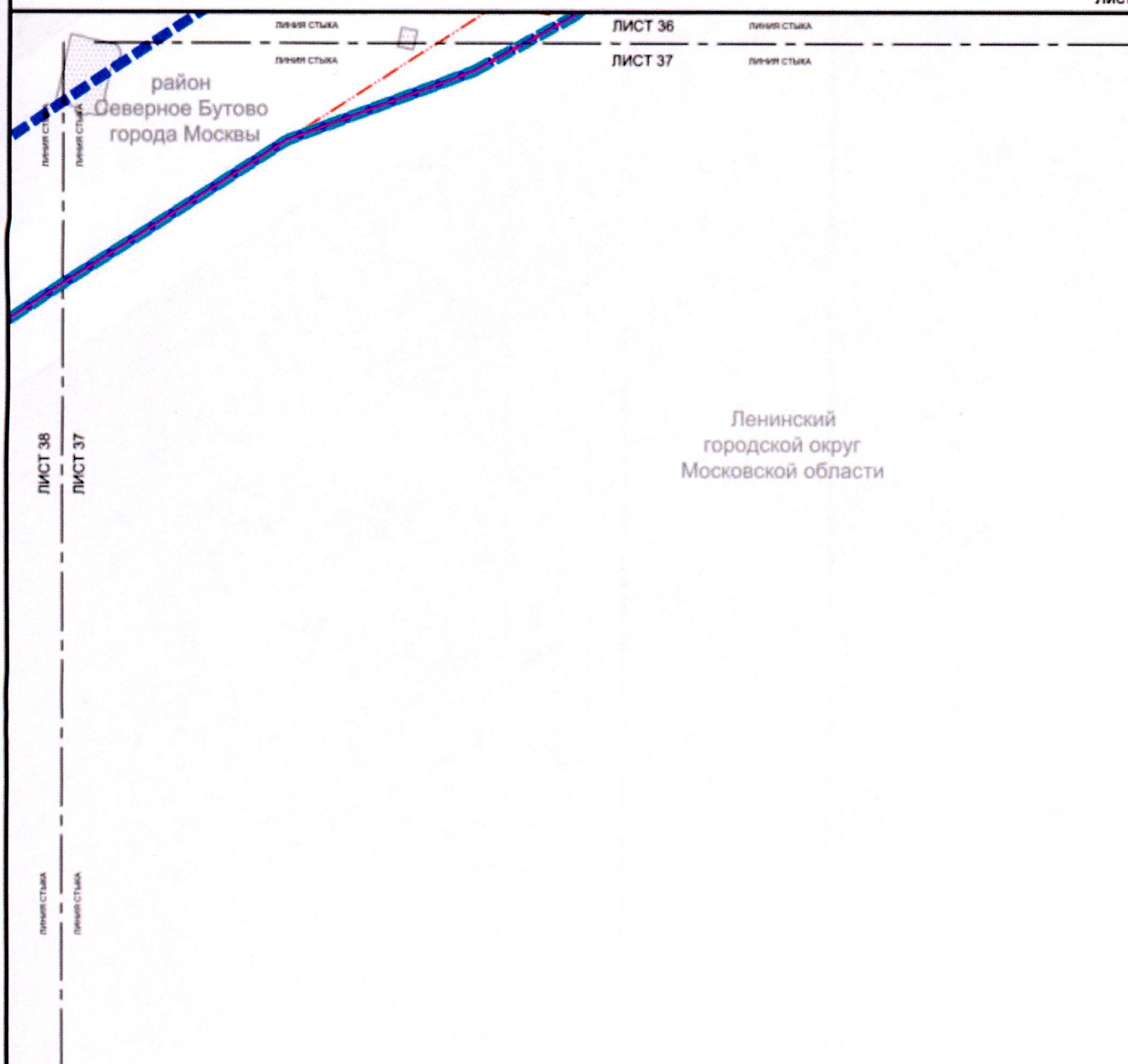
границы полос отвода железных дорог

границы охраняемых зон объектов электроэнергетики (объектов электросетевого хозяйства и объектов производства электрической энергии)

Масштаб 1:2000

район Северное Бутово города Москвы
Ленинский городской округ Московской области

Лист 37 из 42

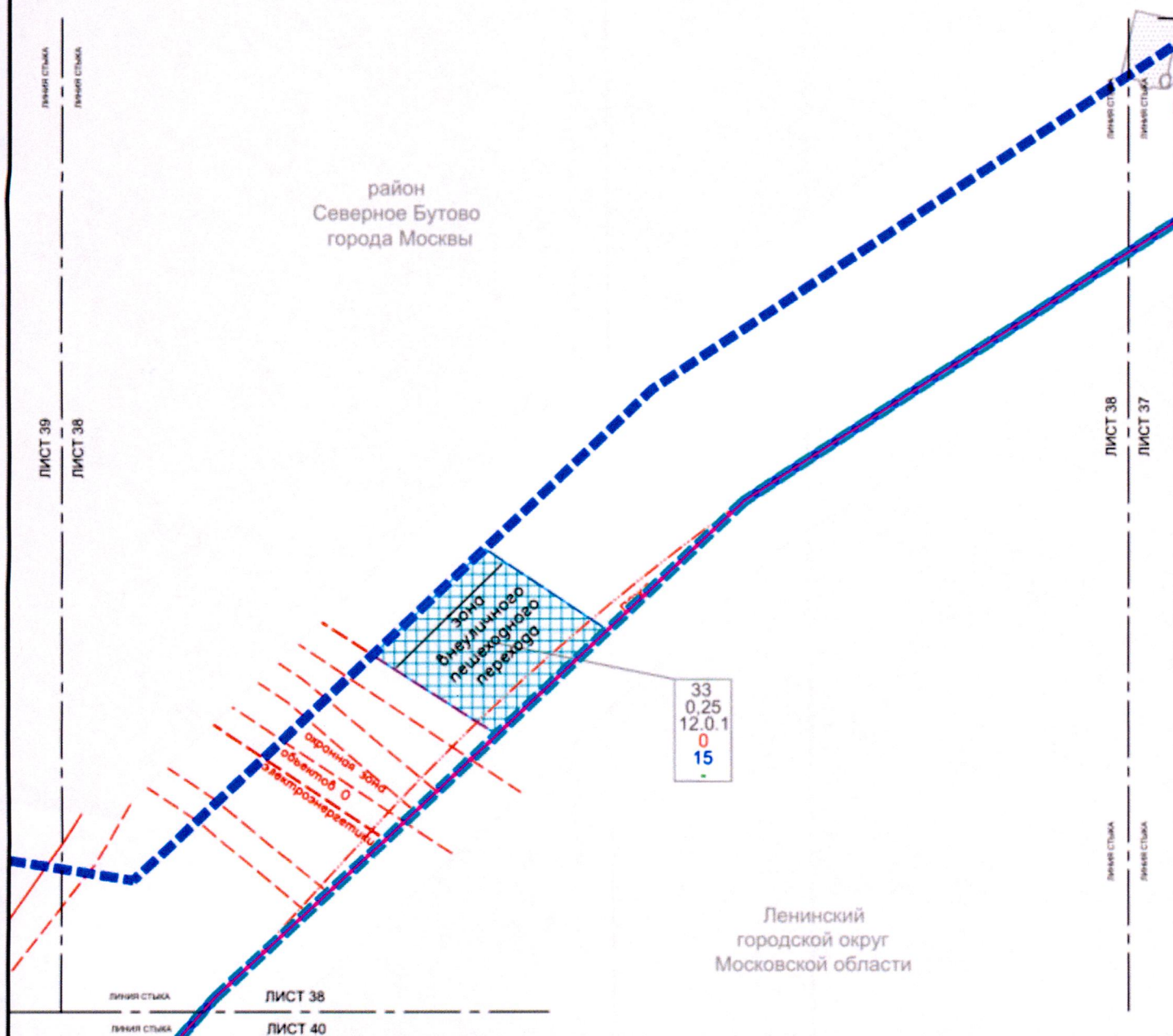


- границы подготовки проекта планировки территории
- границы районов города Москвы
- границы города Москвы
- ЗАСТРОЙКА
- существующая

УСЛОВНЫЕ ОБОЗНАЧЕНИЯ:

ЛИНИИ ГРАДОСТРОИТЕЛЬНОГО РЕГУЛИРОВАНИЯ:
Существующие:

- красные линии, обозначающие границы территорий общего пользования, улично-дорожной сети города Москвы
- границы технических зон инженерных коммуникаций и сооружений
- границы полос отвода железных дорог



УСЛОВНЫЕ ОБОЗНАЧЕНИЯ:

ПАРАМЕТРЫ ЗОН ПЛАНИРУЕМОГО
РАЗМЕЩЕНИЯ ОБЪЕКТОВ КАПИТАЛЬНОГО
СТРОИТЕЛЬСТВА:

33	номер участка территории
0,25	площадь участка территории, (га)
12,0,1	код вида разрешенного использования земельного участка и объектов капитального строительства
0	предельная плотность застройки земельного участка, (тыс. кв. м/га)
15	предельная высота зданий, строений, сооружений, (м)
-	максимальный процент застройки в границах земельного участка, (%)

ЛИНИИ ГРАДОСТРОИТЕЛЬНОГО РЕГУЛИРОВАНИЯ:
Существующие:

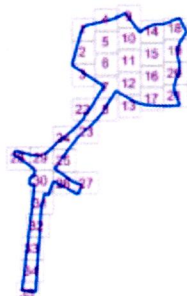
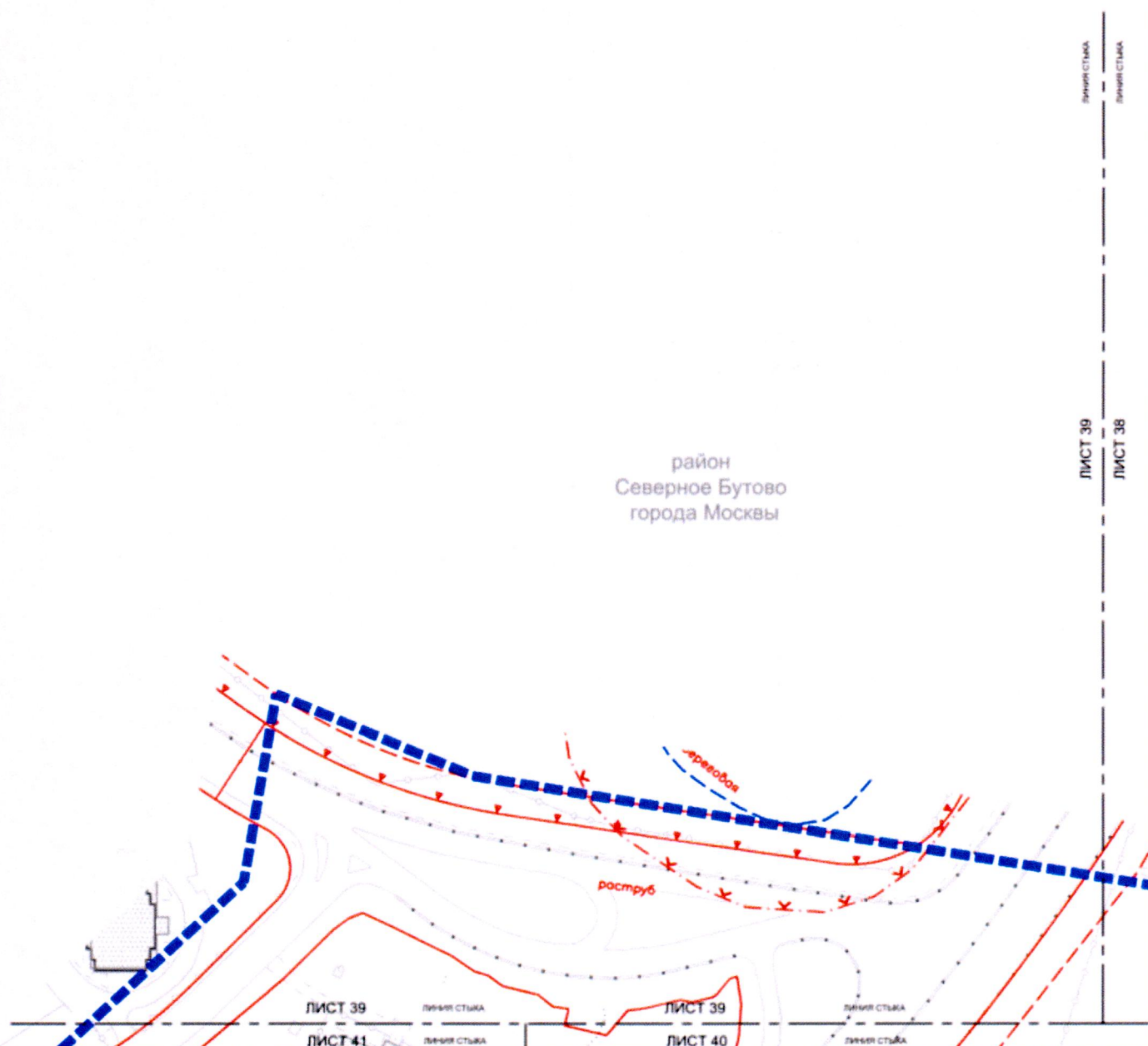
—	границы территории общего пользования: улочно-дорожная сеть города Москвы
—	границы технических зон инженерных коммуникаций и сооружений
—	границы полос отвода железных дорог
—	границы охранных зон объектов электроэнергетики (объектов электросетевого хозяйства и объектов не принадлежащих электрической энергии)

Устанавливаемые:

—	границы зон внеуличных пешеходных переходов
---	---

ЗАСТРОЙКА:

—	существующая
---	--------------



УСЛОВНЫЕ ОБОЗНАЧЕНИЯ:

■ ■ ■ ■ границы подготовки проекта планировки территории

ЗАКЛЮЧЕНИЕ

PROPOSITION **CONJECTURE**

ЛИНИИ ГРАДОСТРОИТЕЛЬНОГО РЕГУЛИРОВАНИЯ:
Существующие:

Сущность: красная линия, обозначающая границы территории общего пользования, улично-дорожной сети города Москвы

границы технических зон инженерных

применяются геоинформационные зоны территориальных коммуникаций и сооружений

— : X : — границы прибрежных защитных полос

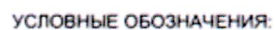
— ✕ — границы водохранилищ (рыбоохраняющих зон)

— — — — — границы водохранилищ (реки)

— границы береговых полос
— границы объектов природного комплекса города Москвы



Лист 40 из 42

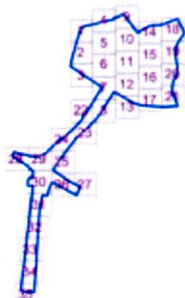
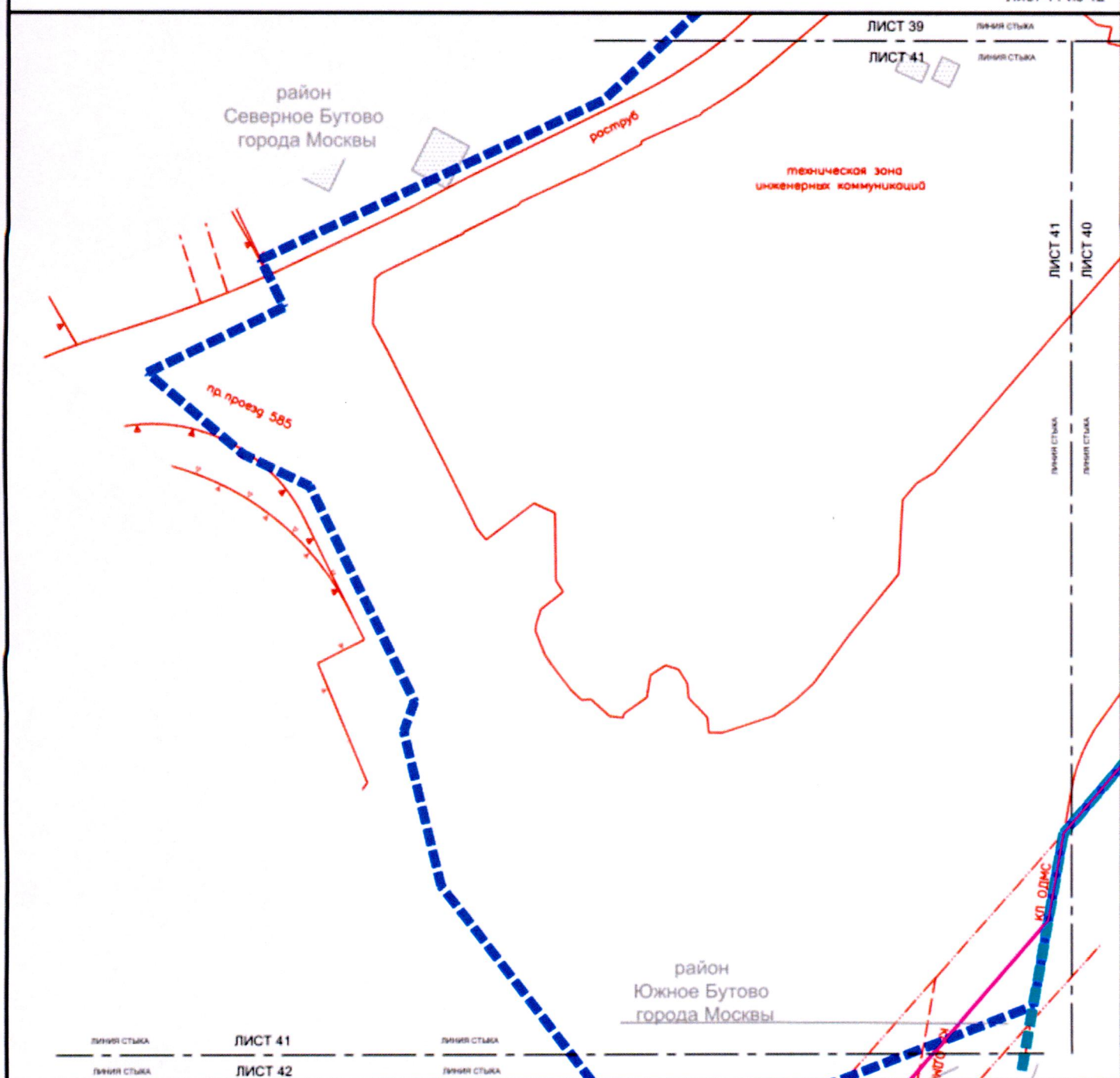


линии градостроительного регулирования:
Существующие:

- Существующие:**
- красные линии, обозначающие границы территории общего пользования: улично-дорожной сети города Москвы
 - границы технических зон инженерных коммуникаций и сооружений
 - границы полос отвода железных дорог



Масштаб 1:2000
район Южное Бутово города Москвы
район Северное Бутово города Москвы
Ленинский городской округ Московской области
Лист 41 из 42



УСЛОВНЫЕ ОБОЗНАЧЕНИЯ:

ЛИНИИ ГРАДОСТРОИТЕЛЬНОГО РЕГУЛИРОВАНИЯ: Существующие:

- красные линии, обозначающие границы территорий общего пользования: улично-дорожной сети города Москвы
- границы технических зон инженерных коммуникаций и сооружений
- границы полос отвода железных дорог
- границы объектов природного комплекса города Москвы
- красные линии, обозначающие границы территории общего пользования, предназначенных и используемых для размещения объектов дорожно-мостового строительства

- границы подготовки проекта планировки территории
- границы районов города Москвы
- границы города Москвы
- ЗАСТРОЙКА
- существующая



Масштаб 1:2000

район Северное Бутово города Москвы
район Южное Бутово города Москвы
Ленинский городской округ Московской области

Лист 42 из 42

ЛИНИЯ СТЫКА

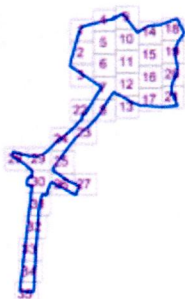
ЛИСТ 41

ЛИНИЯ СТЫКА

ЛИНИЯ СТЫКА

ЛИСТ 42

ЛИНИЯ СТЫКА

район
Южное Бутово
города Москвырайон
Северное Бутово
города МосквыЛенинский
городской округ
Московской области

- ■ ■ ■ границы подготовки проекта планировки территории
- границы районов города Москвы
- границы города Москвы

УСЛОВНЫЕ ОБОЗНАЧЕНИЯ:

ЛИНИИ ГРАДОСТРОИТЕЛЬНОГО РЕГУЛИРОВАНИЯ
Существующие:

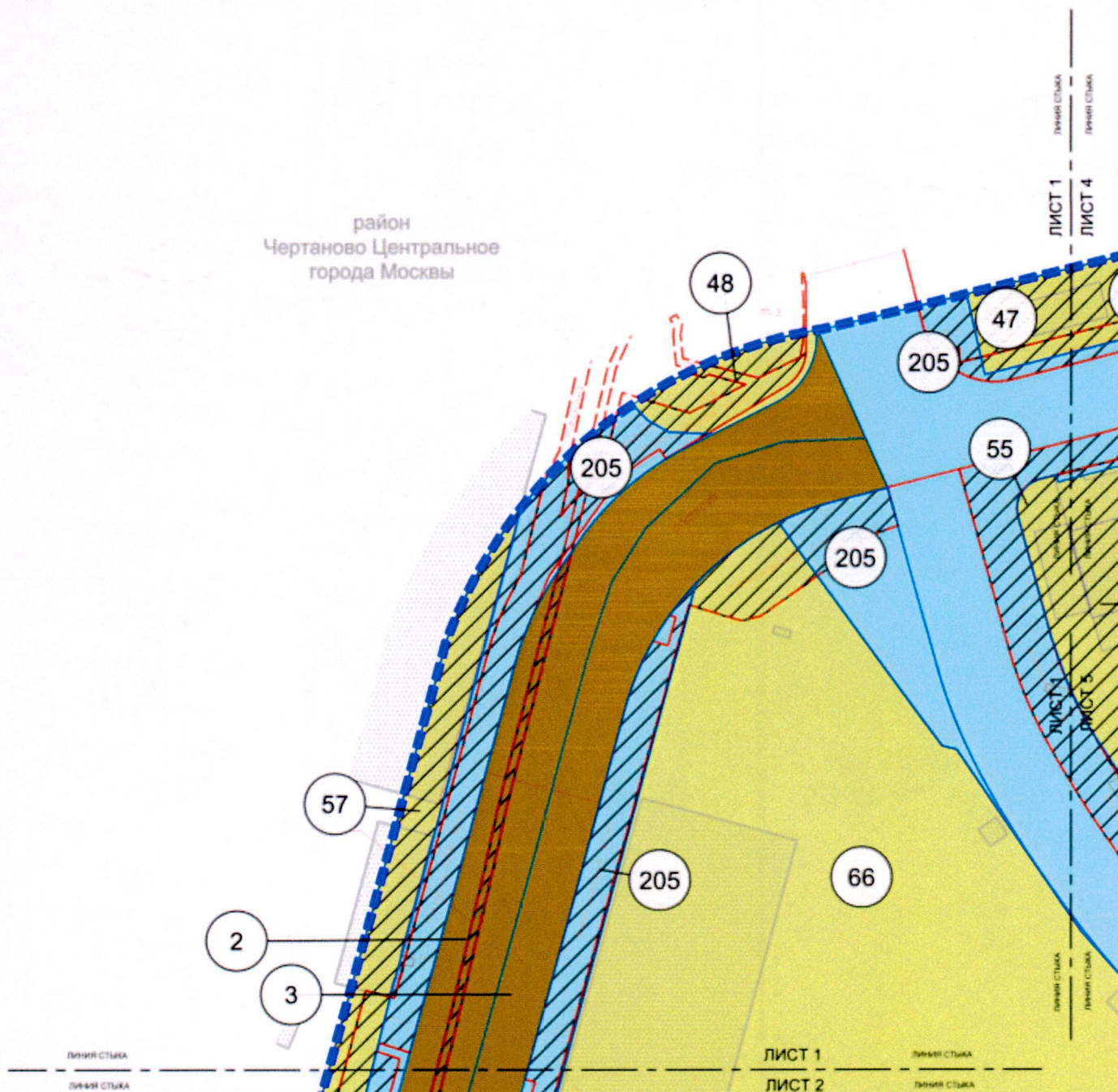
- красные линии, обозначающие границы территорий общего пользования, улично-дорожной сети города Москвы
- границы технических зон инженерных коммуникаций и сооружений
- границы полос отвода железных дорог
- красные линии, обозначающие границы территории общего пользования, предназначенных и используемых для размещения объектов дорожно-мостового строительства

План "Межевание территории"

Масштаб 1:2000

район Чертаново Центральное города Москвы

Лист 1 из 42

район
Чертаново Центральное
города Москвы

УСЛОВНЫЕ ОБОЗНАЧЕНИЯ:

ЛИНИИ ГРАДОСТРОИТЕЛЬНОГО РЕГУЛИРОВАНИЯ:

Существующие:

красные линии, обозначающие границы территорий общего пользования, улицы-дорожной сети города Москвы

границы технических зон инженерных коммуникаций и сооружений

линии застройки

границы охранных зон объектов электроэнергетики (объектов электросетевого хозяйства и объектов систем передачи электрической энергии)

ТЕРРИТОРИИ ЗЕМЕЛЬНЫХ УЧАСТКОВ И ЧАСТЕЙ ЗЕМЕЛЬНЫХ УЧАСТКОВ, В ТОМ ЧИСЛЕ:

общего пользования, в том числе участки придорож, придорож, зеленых насаждений

нежилые здания и сооружения


земли, государственная собственность на которые не разграничена

территории с градостроительными ограничениями, в том числе:

территории, зоны с особыми условиями и ограничениями использования земельных участков и объектов капитального строительства

ЗАСТРОЙКА:

существующая





УСЛОВНЫЕ ОБОЗНАЧЕНИЯ:

- границы подготовки проекта планировки территории
- границы районов города Москвы
- границы образуемых, изменяемых и сокращаемых земельных участков и частей земельных участков
- 2 номер земельного участка

ЛИНИИ ГРАДОСТРОИТЕЛЬНОГО РЕГУЛИРОВАНИЯ:

- существующие:
 - красная красные линии улично-дорожной сети
 - техническая красная границы технических зон инженерных коммуникаций и сооружений
 - красная красные линии, обозначающие границы территорий общего пользования, предназначенных и используемых для размещения объектов дорожно-мостового строительства
 - ПК границы природного комплекса города Москвы
 - линия застройки линии застройки
 - границы водохозяйственных (рыбохозяйственных) зон
 - границы охраняемых зон объектов электроэнергетики (объектов электросетевого хозяйства и объектов производства электрической энергии)

ТЕРРИТОРИИ ЗЕМЕЛЬНЫХ УЧАСТКОВ И ЧАСТЕЙ ЗЕМЕЛЬНЫХ УЧАСТКОВ, В ТОМ ЧИСЛЕ:

- объекты пользования, в том числе участки проездов, проходов, зеленых насаждений
- нежилых зданий и сооружений
- земли, государственная собственность на которые не разграничена
- границы территорий с градостроительными ограничениями, зон с особыми условиями использования территорий и иных ограничений, в том числе:
 - территории, зоны с особыми условиями и ограничениями использования земельных участков и объектов капитального строительства

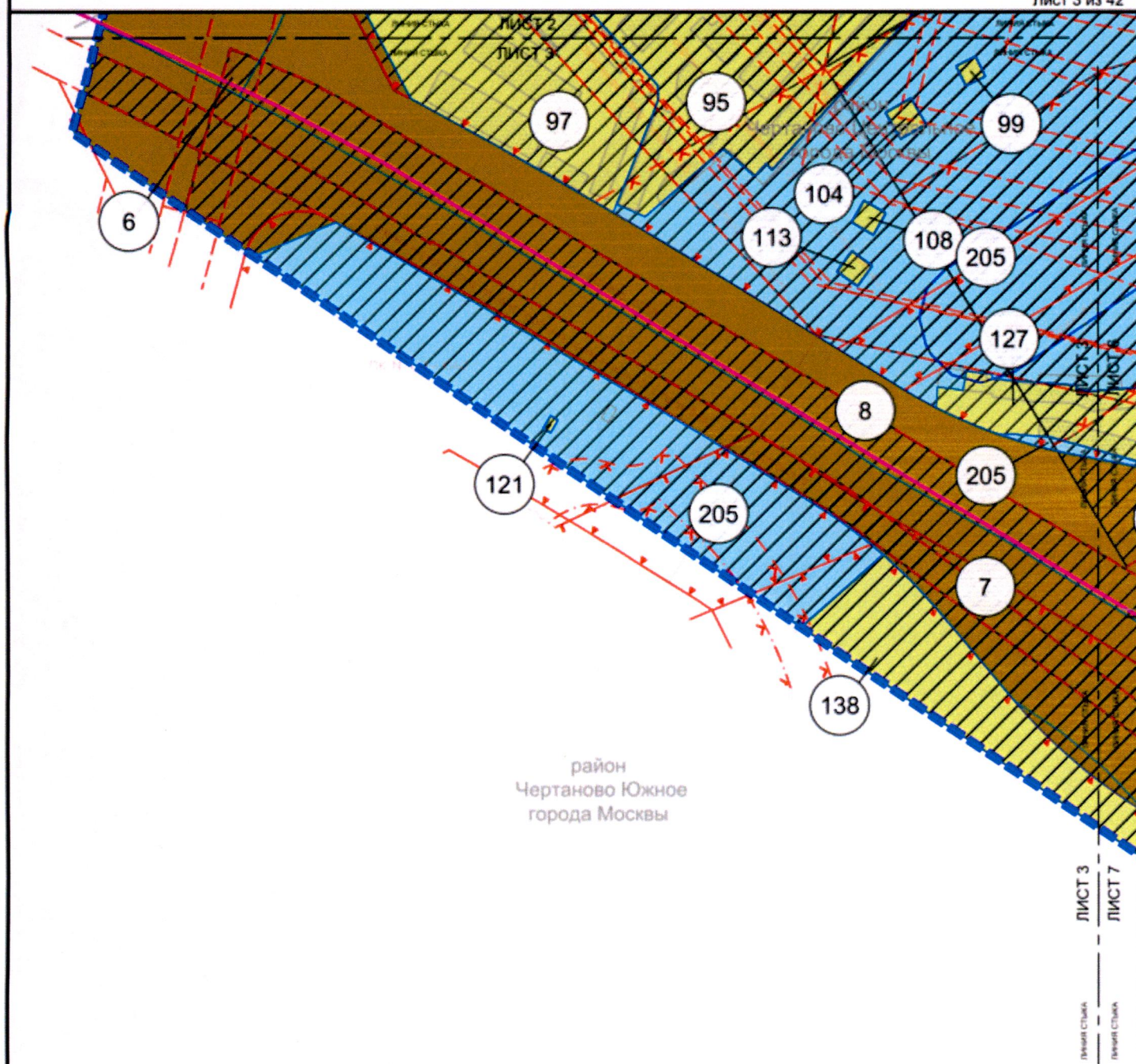
ЗАСТРОЙКА:

- существующая



район Чертаново Центральное города Москвы
район Чертаново Южное города Москвы

Лист 3 из 42



УСЛОВНЫЕ ОБОЗНАЧЕНИЯ:

ЛИНИИ ГРАДОСТРОИТЕЛЬНОГО РЕГУЛИРОВАНИЯ.
Существующие:

ТЕРРИТОРИИ ЗЕМЕЛЬНЫХ УЧАСТКОВ И ЧАСТЕЙ
ЗЕМЕЛЬНЫХ УЧАСТКОВ, В ТОМ ЧИСЛЕ:

■ общего пользования, в том числе участки
прогулок, проходы, зеленые насаждения

■ нежилые здания и сооружения

земли, государственная собственность на которые не разграничена

ЗАКЛЮЧЕНИЕ

 Судящий/судья

■ ■ ■ ■ границы подготовки проекта планировки территории

— границы районов города Москвы
— границы образуемых, изменяемых и сохраняемых земельных участков и частей земельных участков

6. НОВОРОДЖЕННІЙ ДІТЕ

красные линии, обозначающие границы территории общего пользования, предназначенных и используемых для размещения объектов дорожно-мостового строительства

границы зон транспортных коммуникаций, образующих границы территории, образованной и используемой для размещения национальных транспортных коммуникаций (мостовых, тоннельных, железнодорожных, автомобильных, воздушных, морских, речных, трубопроводов, других объектов транспортной инфраструктуры).

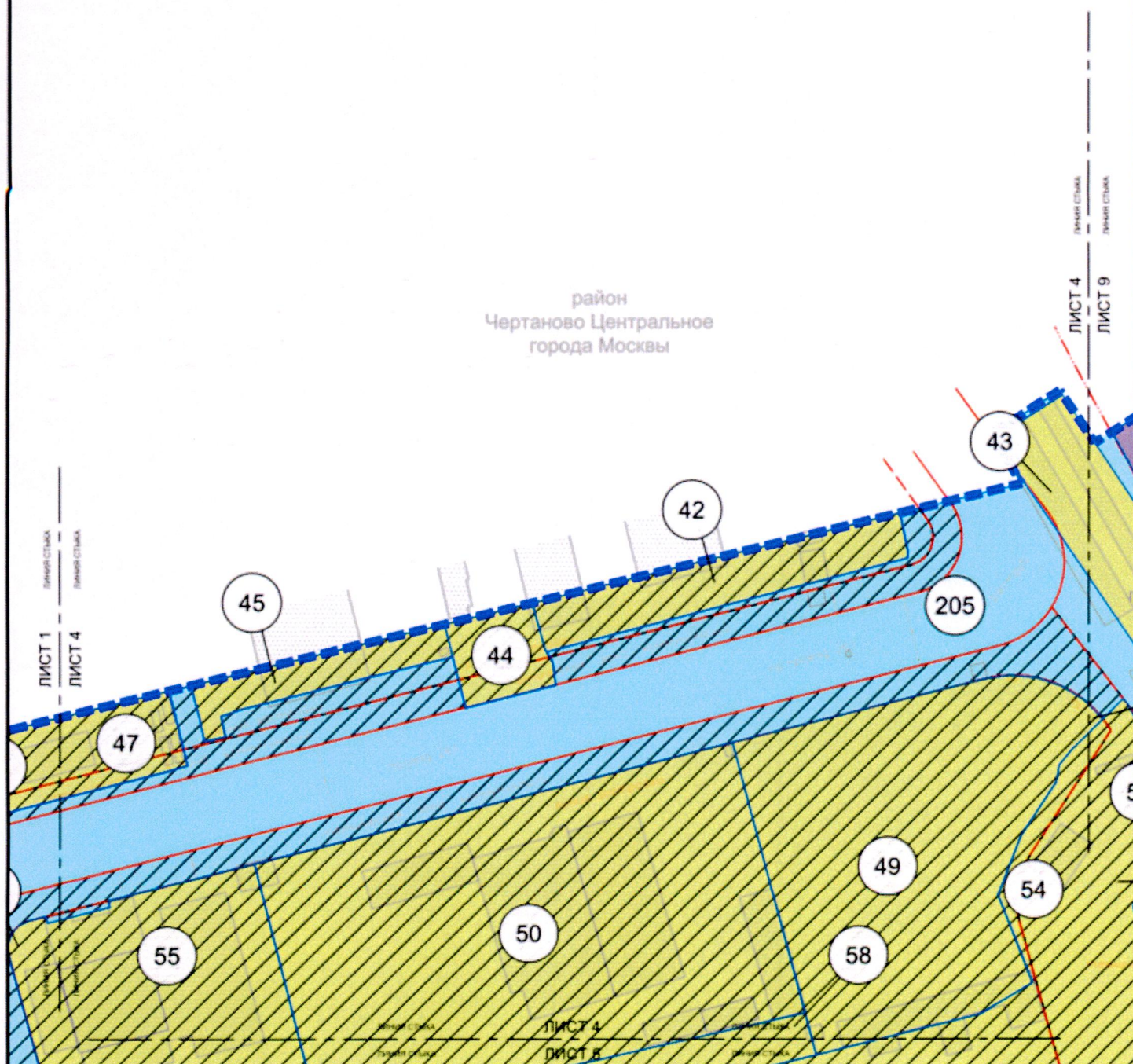
Личная загрузка

границы зон объектов

Министерство культуры
Республики Казахстан

границы зон регулирования застройки и хозяйственной деятельности
границы охраняемых зон объектов электроэнергетики (объектов электросетевого хозяйства и объектов производства электрической энергии)





УСЛОВНЫЕ ОБОЗНАЧЕНИЯ:

ЛИНИИ ГРАДОСТРОИТЕЛЬНОГО РЕГУЛИРОВАНИЯ:

Существующие:

— красные линии, обозначающие границы территорий общего пользования, улично-дорожной сети города Москвы

— границы технических зон инженерных коммуникаций и сооружений

— линия застройки

— границы подготовки проекта планировки территории

— границы районов города Москвы

— границы образуемых, изменяемых и сохраняемых земельных участков и частей земельных участков

1 — номер земельного участка

— территории земельных участков и частей земельных участков, в том числе:

— земель, государственная собственность на которые не разграничена

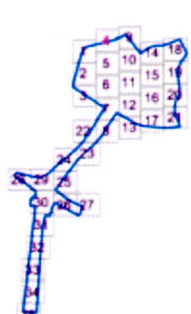
— участки полосы отвода железной дороги

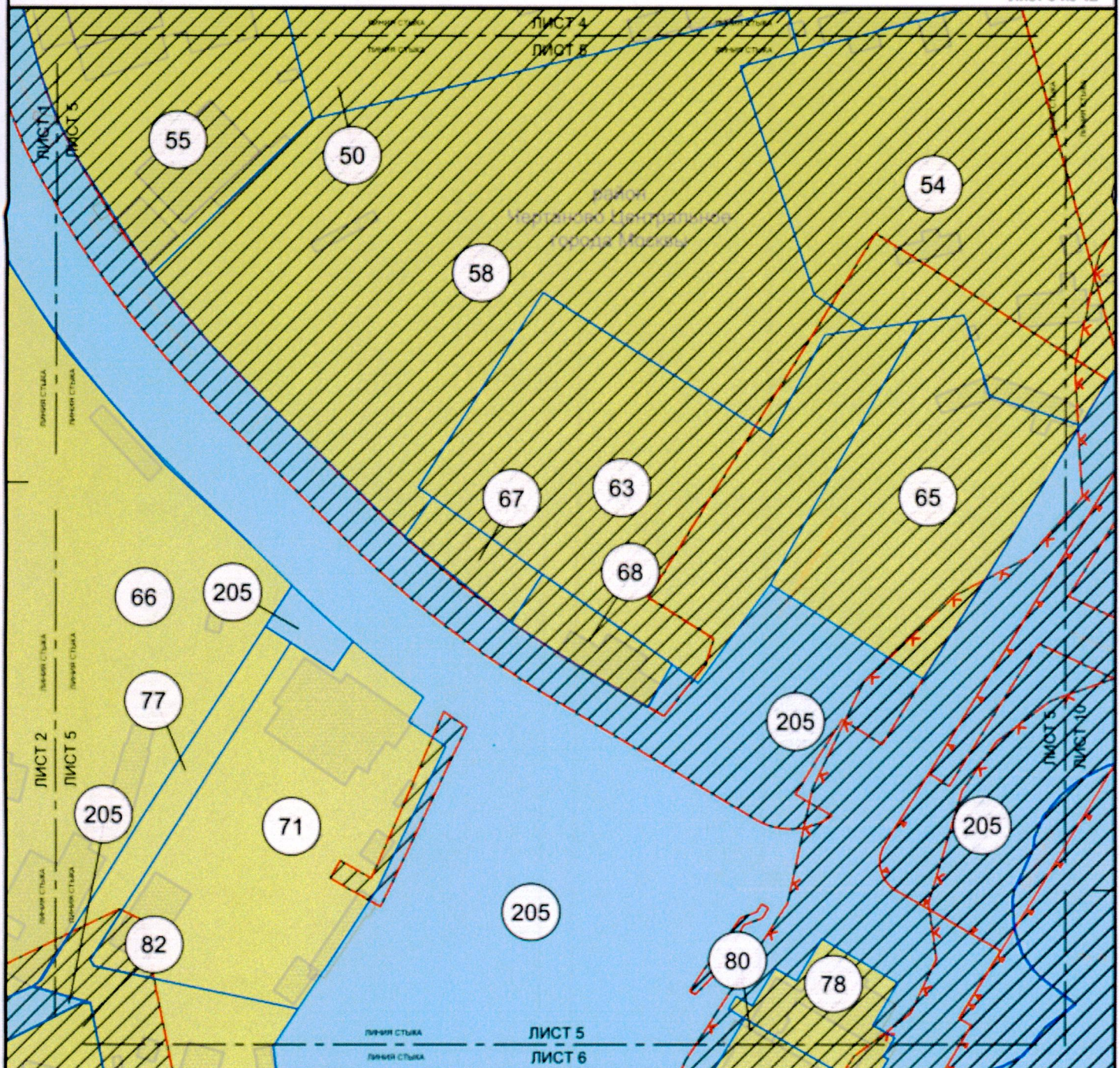
— территории с градостроительными ограничениями, зон с особыми условиями использования территорий и иных ограничений, в том числе:

— территории, зоны с особыми условиями и ограничениями использования земельных участков и объектов капитального строительства

ЗАСТРОЙКА:

— существующая





УСЛОВНЫЕ ОБОЗНАЧЕНИЯ:

ЛИНИИ ГРАДОСТРОИТЕЛЬНОГО РЕГУЛИРОВАНИЯ:

Существующие:

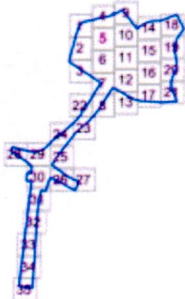
- граница образуемых, изменяемых и сохраняемых земельных участков и частей земельных участков
- граница территории общего пользования, улицы-дорожки сети города Москвы
- границы технических зон инженерных коммуникаций и сооружений
- границы прибрежных защитных полос
- границы водохранимых (рыбохранимых) зон
- границы береговых полос
- границы объектов природного комплекса города Москвы
- границы особо охраняемых природных территорий
- границы охраняемых зон объектов электроэнергетики (объектов электроэнергетического комплекса и объектов по производству электрической энергии)

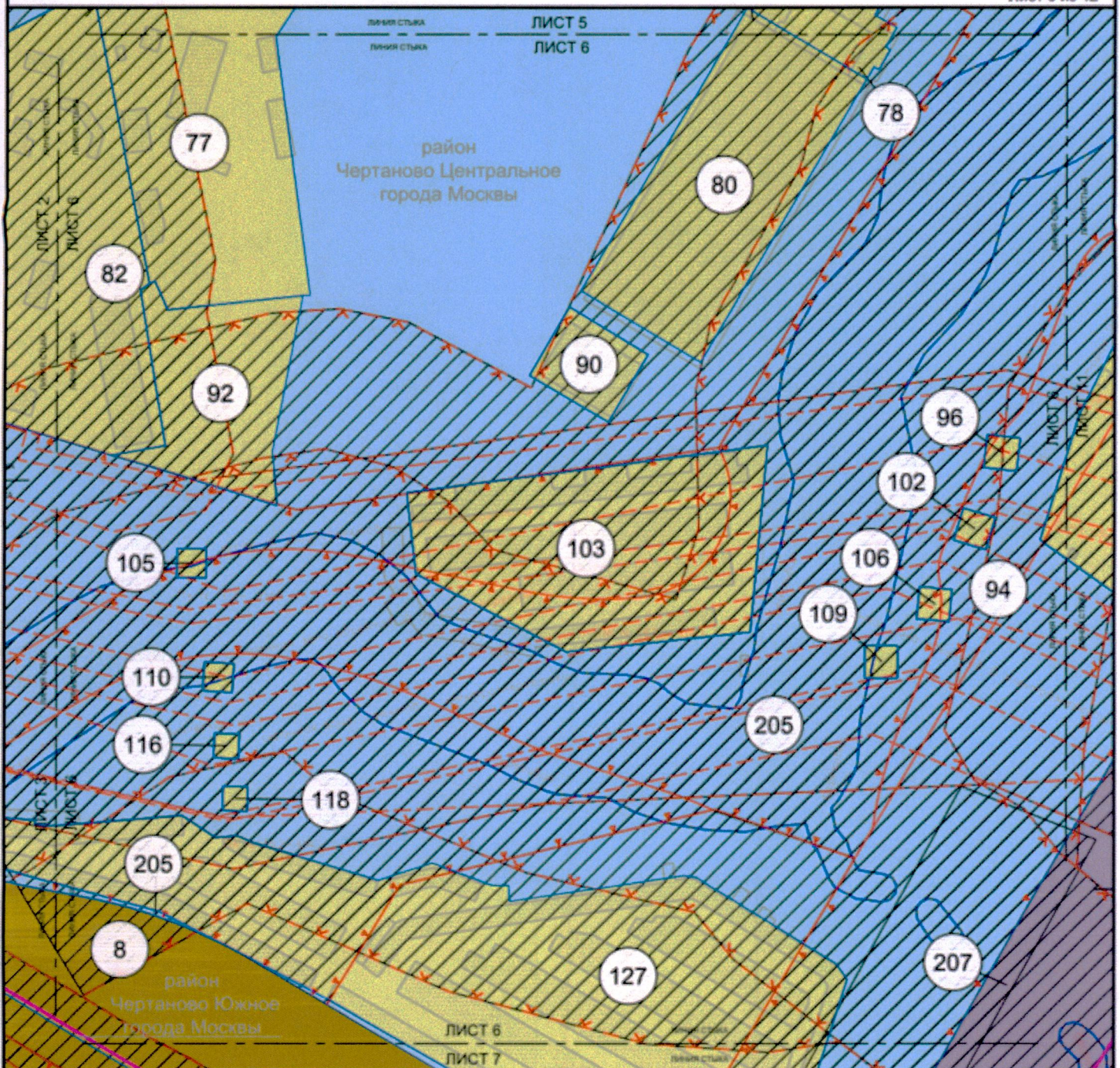
ТЕРРИТОРИИ ЗЕМЕЛЬНЫХ УЧАСТКОВ И ЧАСТЕЙ ЗЕМЕЛЬНЫХ УЧАСТКОВ, В ТОМ ЧИСЛЕ:

- земель, государственной собственности на которой не размещены
- территории с градостроительными ограничениями, зон с особыми условиями использования территорий и иных ограничений, в том числе:
- территории, зоны с особыми условиями и ограничениями использования земельных участков и объектов капитального строительства

ЗАСТРОЙКА:

- существующая





УСЛОВНЫЕ ОБОЗНАЧЕНИЯ:

ЛИНИИ ГРАДОСТРОИТЕЛЬНОГО РЕГУЛИРОВАНИЯ:

Существующие:

- граница территории
- границы районов города Москвы
- границы образуемых, изменяемых и сохраняемых земельных участков и частей земельных участков
- границы территории, обозначающие границы территории общего пользования, улицы-дорожки сети города Москвы
- границы технических зон инженерных коммуникаций и сооружений
- границы полос отвода магистральных дорог
- границы прибрежных защитных полос
- границы водохранимых (рыбохранимых) зон
- границы береговых полос
- границы объектов природного комплекса города Москвы
- границы особо охраняемых природных территорий
- границы охраняемых зон объектов культурного наследия
- границы зон регулирования застройки и хозяйственной деятельности
- границы охраняемых зон объектов электроэнергетики, объектов электросетевого хозяйства и объектов непроизводственной электросети

ТЕРРИТОРИИ ЗЕМЕЛЬНЫХ УЧАСТКОВ И ЧАСТЕЙ ЗЕМЕЛЬНЫХ УЧАСТКОВ, В ТОМ ЧИСЛЕ:

- общего пользования, в том числе участки проездов, проходов, велополос насаждений
- земель, государственная собственность на которые не разграничена
- участки полос отвода магистральных дорог

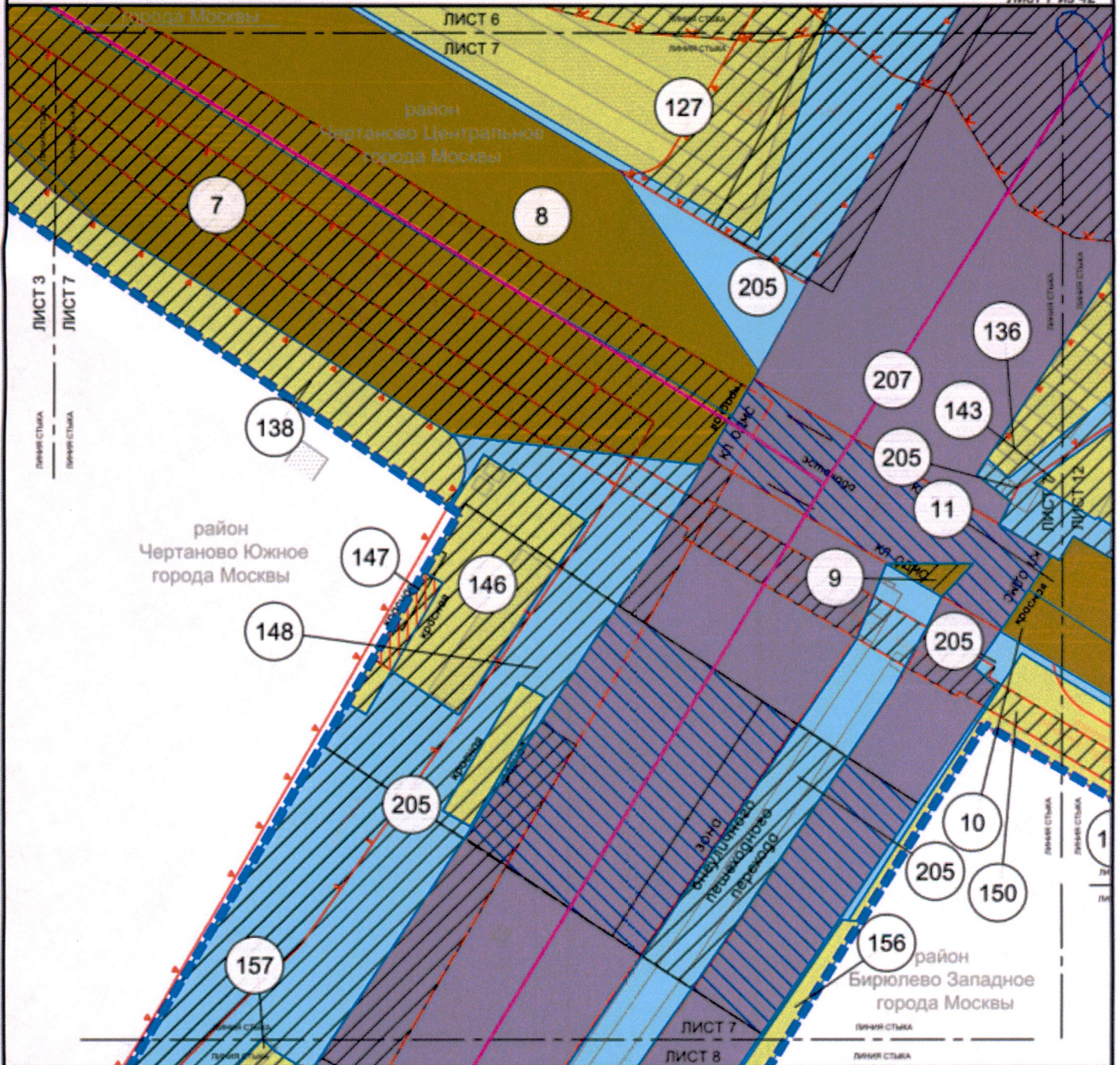
ГРАДОСТРОИТЕЛЬНЫЕ СТАТУСЫ И УСЛОВИЯ ИСПОЛНЕНИЯ УСЛОВИЙ ИСПОЛНЕНИЯ ТЕРРИТОРИИ И ИЛИ ОТРАЖЕНИЯ, В ТОМ ЧИСЛЕ:

- территории, зоны с особыми условиями и ограничениями использования земельных участков и объектов капитального строительства

ЗАСТРОЙКА:

- существующая

Масштаб 1:2000
район Чертаново Центральное города Москвы
район Чертаново Южное города Москвы
район Бирюлево Западное города Москвы
Лист 7 из 42



УСЛОВНЫЕ ОБОЗНАЧЕНИЯ:

ЛИНИИ ГРАДОСТРОИТЕЛЬНОГО РЕГУЛИРОВАНИЯ:

Существующие:

- красные линии, обозначающие границы территории общего пользования: улично-дорожной сети города Москвы
- красные линии, обозначающие границы территории общего пользования, предназначенных и используемых для размещения объектов дорожно-мостового строительства
- границы зон транспортных коммуникаций, обозначения границ территории, предназначенных и используемых для размещения объектов транспортной коммуникации: железнодорожный транспорт, подземная канальная дорога (транспортная, функционал транспортный, трамвай)
- границы прибрежных защитных полос
- границы водохранимых (рыбоохранимых) зон
- границы береговых полос
- границы объектов природного комплекса города Москвы
- границы охраняемых зон объектов культурного наследия
- границы зон регулирования застройки и хозяйственной деятельности

Отменяемые:

- красные линии, обозначающие границы территории общего пользования: улично-дорожной сети города Москвы

Устанавливаемые:

- красные линии, обозначающие границы территории общего пользования: улично-дорожной сети города Москвы
- границы зон выделенных пешеходных переходов
- красные линии, обозначающие границы территории общего пользования, предназначенных и используемых для размещения объектов дорожно-мостового строительства
- границы зон транспортных коммуникаций, обозначения границ территории, предназначенных и используемых для размещения объектов транспортной коммуникации: железнодорожный транспорт, подземная канальная дорога (транспортная, функционал транспортный, трамвай)
- границы прибрежных защитных полос
- границы водохранимых (рыбоохранимых) зон
- границы береговых полос
- границы объектов природного комплекса города Москвы
- границы охраняемых зон объектов культурного наследия
- границы зон регулирования застройки и хозяйственной деятельности

Территории земельных участков и частей земельных участков, в том числе:

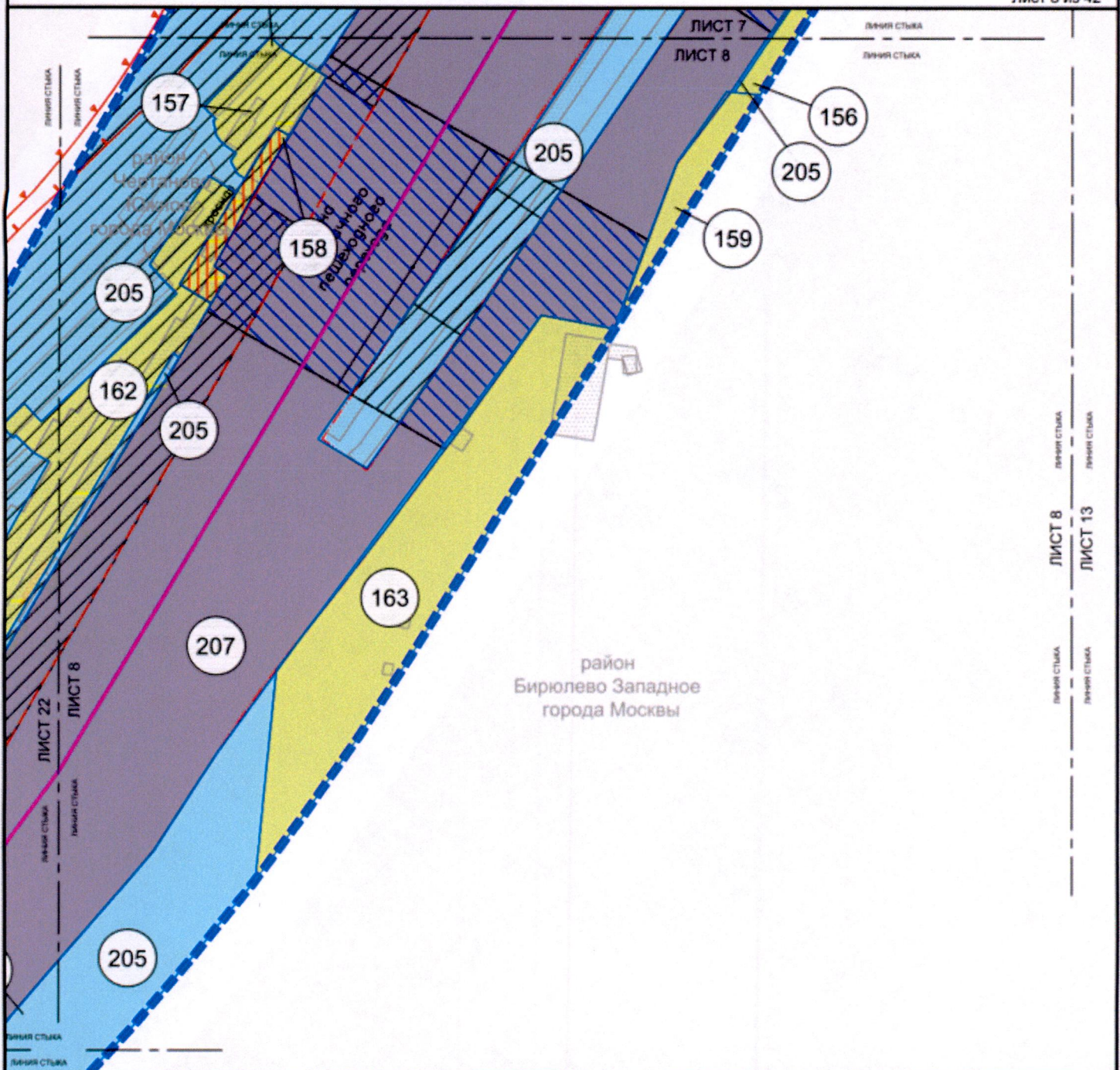
- общего пользования, в том числе участки проходов, проколов, зеленых насаждений
- нежилых зданий и сооружений
- земли, государственная собственность на которые не разграничена
- участки полосы отвода железной дороги
- предназначенный к установлению сервитута

Границы территорий с градостроительными ограничениями, зон с особыми условиями использования территорий и иных ограничений, в том числе:

- территории, зоны с особыми условиями и ограничениями использования земельных участков и объектов капитального строительства

САСТОЯНИЕ:

- существующий

район
Бирюлево Западное
города Москвы

УСЛОВНЫЕ ОБОЗНАЧЕНИЯ:

ЛИНИИ ГРАДОСТРОИТЕЛЬНОГО РЕГУЛИРОВАНИЯ:

Существующие:

- граница территории общего пользования, улично-дорожной сети города Москвы
- границы технических зон инженерных коммуникаций и сооружений
- границы полос отвода железных дорог
- границы объектов природного комплекса города Москвы
- границы охраняемых зон объектов культурного наследия
- границы зон регулирования застройки и хозяйственной деятельности

Отменяемые:

- красные линии, обозначающие границы территории общего пользования, улично-дорожной сети города Москвы

Устанавливаемые:

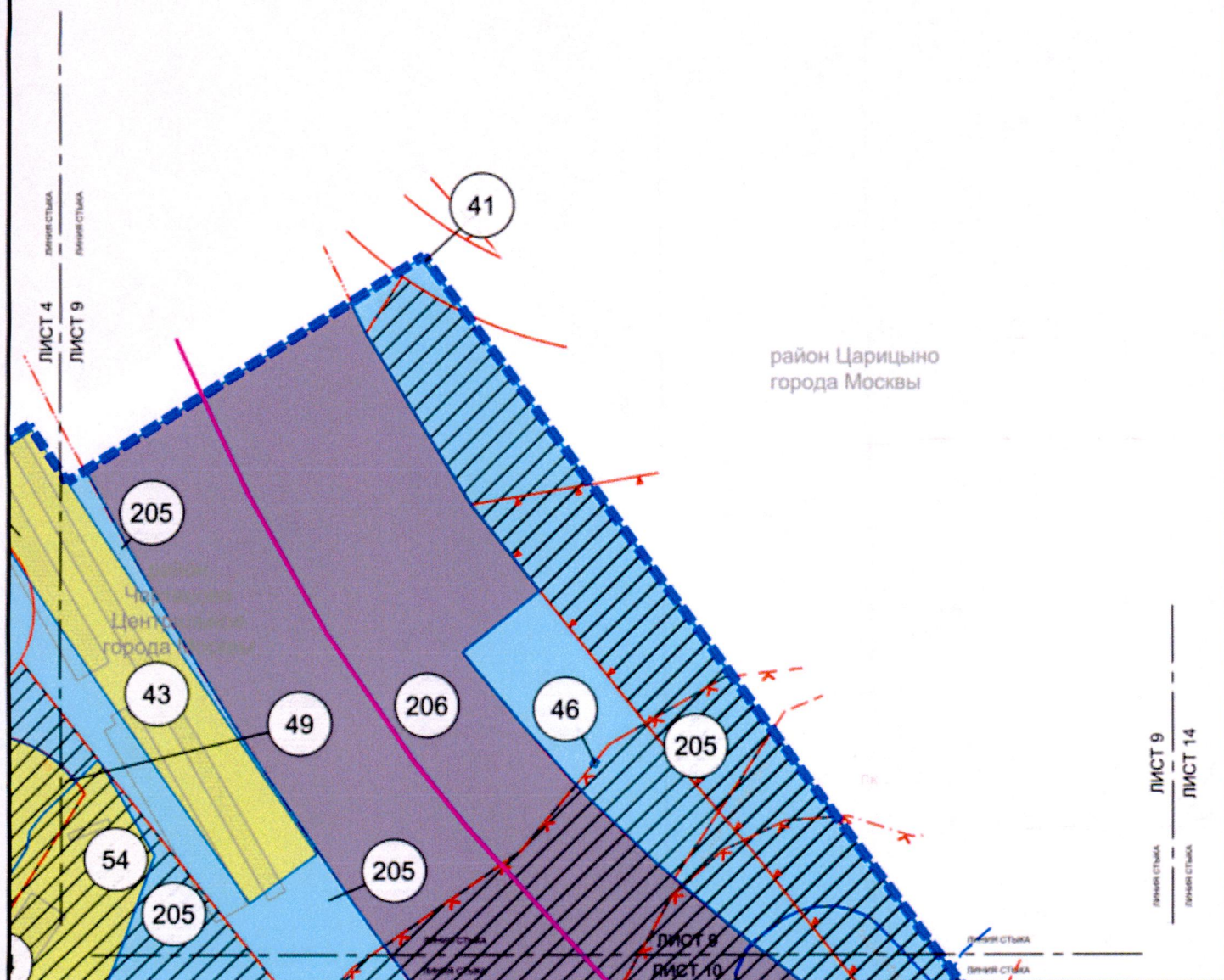
- красные линии, обозначающие границы территории общего пользования, улично-дорожной сети города Москвы
- границы зон внеуличных пешеходных переходов

ТЕРРИТОРИИ ЗЕМЕЛЬНЫХ УЧАСТКОВ И ЧАСТЕЙ ЗЕМЕЛЬНЫХ УЧАСТКОВ, В ТОМ ЧИСЛЕ:

- нежилых зданий и сооружений
- земель, государственная собственность на которые не разграничена
- участков полос отвода железных дорог
- планируемого изъятия в установленном законом порядке
- предлагаемый к установлению сервитут
- территории с градостроительными ограничениями, зон с особыми условиями использования территорий и иных ограничений, в том числе:
 - территории, зоны с особыми условиями и ограничениями использования земельных участков и объектов капитального строительства

ЗАСТРОЙКА:

- существующая
- предлагаемая к освоению в установленном законом порядке



УСЛОВНЫЕ ОБОЗНАЧЕНИЯ:

Линии градостроительного регулирования:

Существующие:

Синие линии, обозначающие границы территорий общего пользования: улично-дорожная сеть города Москвы

Границы технических зон инженерных коммуникаций и сооружений

Границы полос отвода железных дорог

Границы объектов природного комплекса города Москвы

Линия застройки

Границы прибрежных защитных полос

Границы водоохранных (рыбоохраняющих) зон

Границы береговых полос

Границы подготовки проекта планировки территории

Границы районов города Москвы

Границы образуемых, изменяемых и сохраняемых земельных участков и частей земельных участков

1 номер земельного участка

Территории земельных участков и частей земельных участков, в том числе:

земли, государственная собственность на которые не разграничена

участки полос отвода железной дороги

Границы территорий с градостроительными ограничениями, зон с особыми условиями использования территорий и иных ограничений, в том числе:

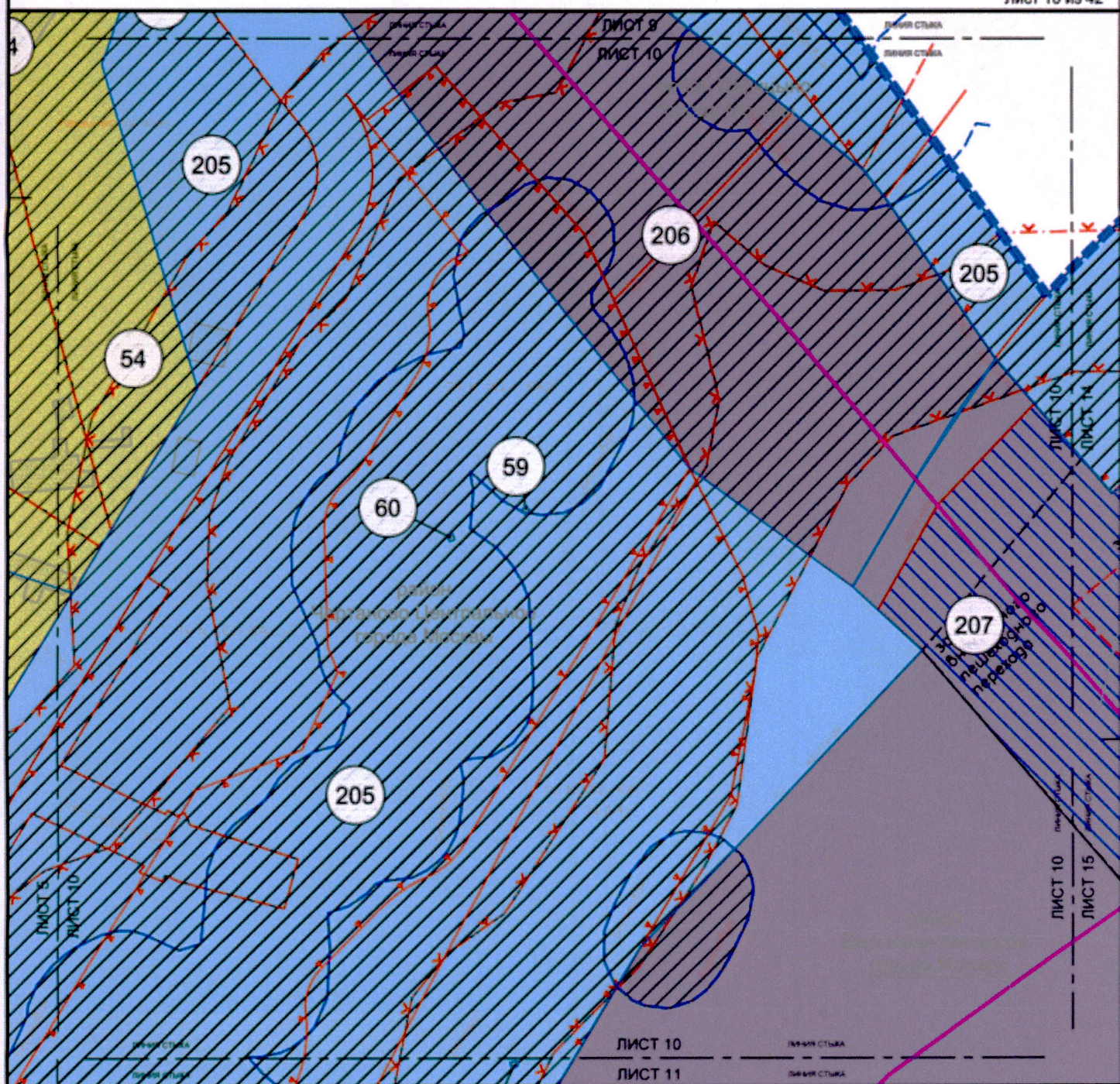
территории, зоны с особыми условиями и ограничениями использования земельных участков и объектов капитального строительства

ЗАСТРОЙКА:

существующая



Масштаб 1:2000
район Чертаново Центрального города Москвы
район Бирюлево Западного города Москвы
район Царицыно города Москвы
Лист 10 из 42



- границы подготовки проекта планировки территории
 — границы районов города Москвы
 — границы образуемых, изменяемых и сохраняемых земельных участков и частей земельных участков
 ① номер земельного участка

УСЛОВНЫЕ ОБОЗНАЧЕНИЯ:

ЛИНИИ ГРАДОСТРОИТЕЛЬНОГО РЕГУЛИРОВАНИЯ:

Существующие:

- красные линии, обозначающие границы территорий общего пользования, улично-дорожной сети города Москвы
 — границы технических зон инженерных коммуникаций и сооружений
 — границы прибрежных защитных полос
 — границы водохранимых (рыбохранимых) зон
 — границы береговых полос
 — границы полос отвода железных дорог
 — границы объектов природного комплекса города Москвы
 — границы особо охраняемых природных территорий

ТЕРРИТОРИИ ЗЕМЕЛЬНЫХ УЧАСТКОВ И ЧАСТЕЙ ЗЕМЕЛЬНЫХ УЧАСТКОВ, В ТОМ ЧИСЛЕ:

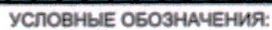
- нежилые здания и сооружения
 — земли государственной собственности на которые не разграничены
 — участки полос отвода железной дороги
 — предлагаемый к установлению сервитут

ГРАНИЦЫ ТЕРРИТОРИЙ С ГРАДОСТРОИТЕЛЬНЫМИ ОГРАНИЧЕНИЯМИ, ЗОН С ОСОБЫМИ УСЛОВИЯМИ ИСПОЛЬЗОВАНИЯ ТЕРРИТОРИИ И ЗОН ОГРАНИЧЕНИЙ, В ТОМ ЧИСЛЕ:

- территории, зоны с особыми условиями и ограничениями использования земельных участков и объектов капитального строительства

ЗАСТРОЙКА:

- существующая



красный лент, обозначающие при
общем пользовании улично-дорож-
ной сетью

границы технических зон и зон
эксплуатаций и сооружений

— границы прибрежных защитных

 границы воздушных рыб

Supervisors: *Michelle A. Berman, Ph.D.*

1999-2000-2001-2002-2003-2004-2005-2006-2007-2008-2009-2010-2011-2012-2013-2014-2015-2016-2017-2018-2019-2020-2021-2022-2023-2024-2025-2026-2027-2028-2029-2030-2031-2032-2033-2034-2035-2036-2037-2038-2039-2040-2041-2042-2043-2044-2045-2046-2047-2048-2049-2050-2051-2052-2053-2054-2055-2056-2057-2058-2059-2060-2061-2062-2063-2064-2065-2066-2067-2068-2069-2070-2071-2072-2073-2074-2075-2076-2077-2078-2079-2080-2081-2082-2083-2084-2085-2086-2087-2088-2089-2090-2091-2092-2093-2094-2095-2096-2097-2098-2099-2100-2101-2102-2103-2104-2105-2106-2107-2108-2109-2110-2111-2112-2113-2114-2115-2116-2117-2118-2119-2120-2121-2122-2123-2124-2125-2126-2127-2128-2129-2130-2131-2132-2133-2134-2135-2136-2137-2138-2139-2140-2141-2142-2143-2144-2145-2146-2147-2148-2149-2150-2151-2152-2153-2154-2155-2156-2157-2158-2159-2160-2161-2162-2163-2164-2165-2166-2167-2168-2169-2170-2171-2172-2173-2174-2175-2176-2177-2178-2179-2180-2181-2182-2183-2184-2185-2186-2187-2188-2189-2190-2191-2192-2193-2194-2195-2196-2197-2198-2199-2200-2201-2202-2203-2204-2205-2206-2207-2208-2209-2210-2211-2212-2213-2214-2215-2216-2217-2218-2219-2220-2221-2222-2223-2224-2225-2226-2227-2228-2229-2230-2231-2232-2233-2234-2235-2236-2237-2238-2239-2240-2241-2242-2243-2244-2245-2246-2247-2248-2249-2250-2251-2252-2253-2254-2255-2256-2257-2258-2259-2260-2261-2262-2263-2264-2265-2266-2267-2268-2269-2270-2271-2272-2273-2274-2275-2276-2277-2278-2279-2280-2281-2282-2283-2284-2285-2286-2287-2288-2289-2290-2291-2292-2293-2294-2295-2296-2297-2298-2299-2300-2301-2302-2303-2304-2305-2306-2307-2308-2309-2310-2311-2312-2313-2314-2315-2316-2317-2318-2319-2320-2321-2322-2323-2324-2325-2326-2327-2328-2329-2330-2331-2332-2333-2334-2335-2336-2337-2338-2339-2340-2341-2342-2343-2344-2345-2346-2347-2348-2349-2350-2351-2352-2353-2354-2355-2356-2357-2358-2359-2360-2361-2362-2363-2364-2365-2366-2367-2368-2369-2370-2371-2372-2373-2374-2375-2376-2377-2378-2379-2380-2381-2382-2383-2384-2385-2386-2387-2388-2389-2390-2391-2392-2393-2394-2395-2396-2397-2398-2399-2400-2401-2402-2403-2404-2405-2406-2407-2408-2409-2410-2411-2412-2413-2414-2415-2416-2417-2418-2419-2420-2421-2422-2423-2424-2425-2426-2427-2428-2429-2430-2431-2432-2433-2434-2435-2436-2437-2438-2439-2440-2441-2442-2443-2444-2445-2446-2447-2448-2449-2450-2451-2452-2453-2454-2455-2456-2457-2458-2459-2460-2461-2462-2463-2464-2465-2466-2467-2468-2469-2470-2471-2472-2473-2474-2475-2476-2477-2478-2479-2480-2481-2482-2483-2484-2485-2486-2487-2488-2489-2490-2491-2492-2493-2494-2495-2496-2497-2498-2499-2500-2501-2502-2503-2504-2505-2506-2507-2508-2509-2510-2511-2512-2513-2514-2515-2516-2517-2518-2519-2520-2521-2522-2523-2524-2525-2526-2527-2528-2529-2530-2531-2532-2533-2534-2535-2536-2537-2538-2539-2540-2541-2542-2543-2544-2545-2546-2547-2548-2549-2550-2551-2552-2553-2554-2555-2556-2557-2558-2559-2560-2561-2562-2563-2564-2565-2566-2567-2568-2569-2570-2571-2572-2573-2574-2575-2576-2577-2578-2579-2580-2581-2582-2583-2584-2585-2586-2587-2588-2589-2590-2591-2592-2593-2594-2595-2596-2597-2598-2599-2600-2601-2602-2603-2604-2605-2606-2607-2608-2609-2610-2611-2612-2613-2614-2615-2616-2617-2618-2619-2620-2621-2622-2623-2624-2625-2626-2627-2628-2629-2630-2631-2632-2633-2634-2635-2636-2637-2638-2639-2640-2641-2642-2643-2644-2645-2646-2647-2648-2649-2650-2651-2652-2653-2654-2655-2656-2657-2658-2659-2660-2661-2662-2663-2664-2665-2666-2667-2668-2669-2670-2671-2672-2673-2674-2675-2676-2677-2678-2679-2680-2681-2682-2683-2684-2685-2686-2687-2688-2689-2690-2691-2692-2693-2694-2695-2696-2697-2698-2699-2700-2701-2702-2703-2704-2705-2706-2707-2708-2709-2710-2711-2712-2713-2714-2715-2716-2717-2718-2719-2720-2721-2722-2723-2724-2725-2726-2727-2728-2729-2730-2731-2732-2733-2734-2735-2736-2737-2738-2739-2740-2741-2742-2743-2744-2745-2746-2747-2748-2749-2750-2751-2752-2753-2754-2755-2756-2757-2758-2759-2760-2761-2762-2763-2764-2765-2766-2767-2768-2769-2770-2771-2772-2773-2774-2775-2776-2777-2778-2779-2780-2781-2782-2783-2784-2785-2786-2787-2788-2789-2790-2791-2792-2793-2794-2795-2796-2797-2798-2799-2800-2801-2802-2803-2804-2805-2806-2807-2808-2809-2810-2811-2812-2813-2814-2815-2816-2817

границы объекта поворота

границы охраняемых зон объектов 2

Объектов электросетевого класса
производство электрической энергии

Устанавливаем:

красные линии, обозначающие границы
общего пользования участком-допом
близость

2. ТЕРРИТОРИИ ЗЕМЕЛЬНЫХ УЧАСТКОВ И ЧАСТЕЙ
ЗЕМЕЛЬНЫХ УЧАСТКОВ, В ТОМ ЧИСЛЕ:

наименование **наименование** **наименование**

 земли, государственная собственность на которые не разграничена

участки полосы отвода железной доро

ГРАНИЦЫ ТЕРРИТОРИЙ С ГРАДОСТРОИТЕЛЬНЫМИ ОГРАНИЧЕНИЯМИ И УСЛОВИЯМИ ИСПОЛЬЗОВАНИЯ ТЕРРИТОРИИ

 территория, зоны с особыми условиями
ограничениями использования земель

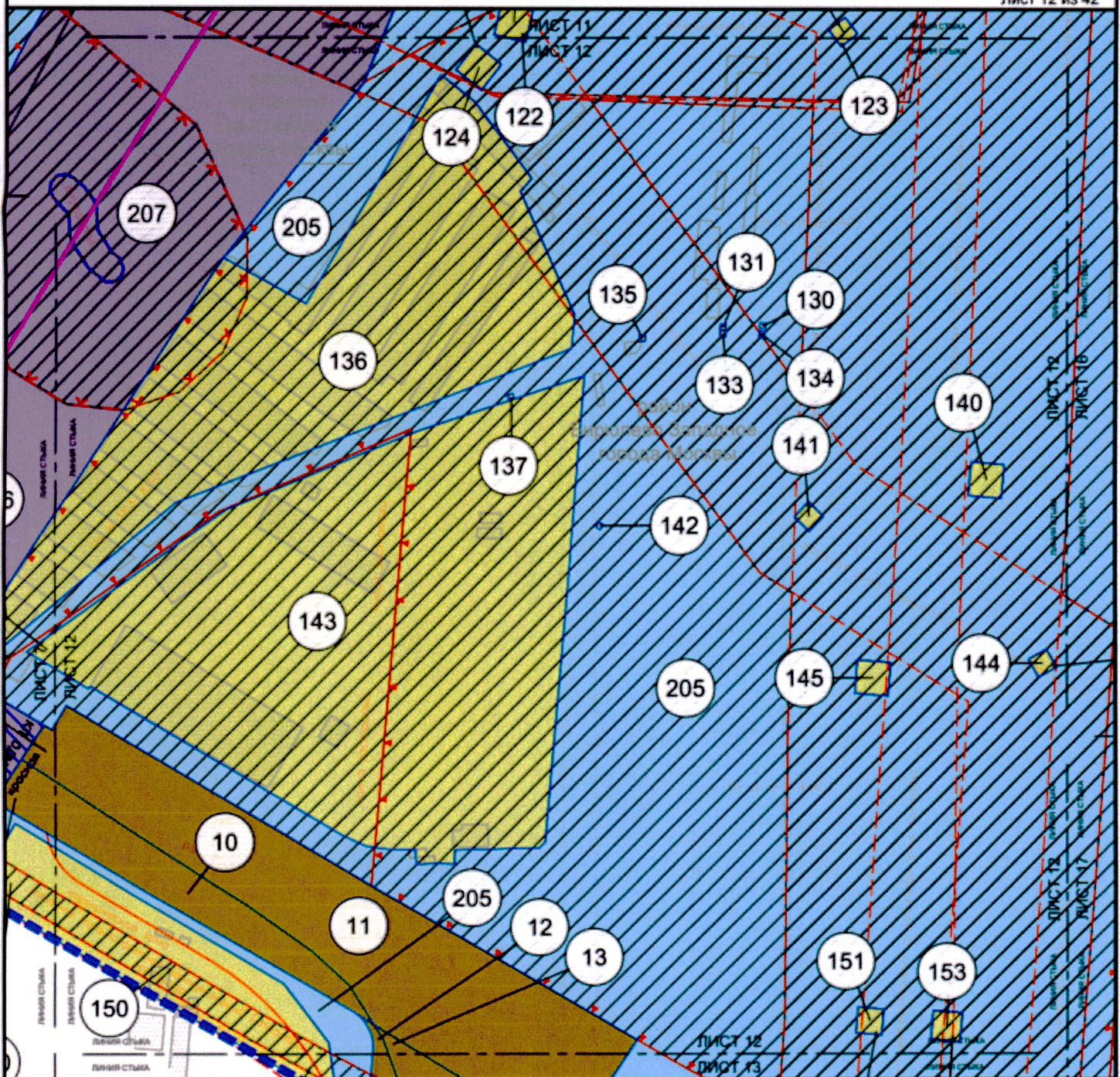
заставляя:

SAFETY **SAFETY**

Abstract

10





УСЛОВНЫЕ ОБОЗНАЧЕНИЯ:

Линии градостроительного регулирования:

Существующие:

- красные линии, обозначающие границы территории общего пользования: элечко-дорожной сети города Москвы
- границы технических зон инженерных коммуникаций и сооружений
- границы прибрежных защитных полос
- границы водозащитных (рыбоохраняющих) зон
- границы береговых полос
- границы полос отвода железных дорог
- границы объектов природного комплекса города Москвы
- линия застройки
- красные линии, обозначающие границы территории общего пользования, предназначенных и используемых для размещения объектов дорожно-мостового строительства
- границы зон транспортных коммуникаций, обозначающие границы территорий, предназначенных и используемых для размещения наземных транспортных коммуникаций (мониторинговой трассы, подземная канальная трасса, транспортная, функциональная транспортная трасса)
- границы охраняемых зон объектов электроэнергетики (объекты электроэнергетики и объекты не производящие электроэнергию)

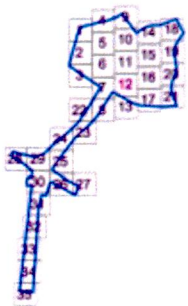
Территории земельных участков и частей земельных участков, в том числе:

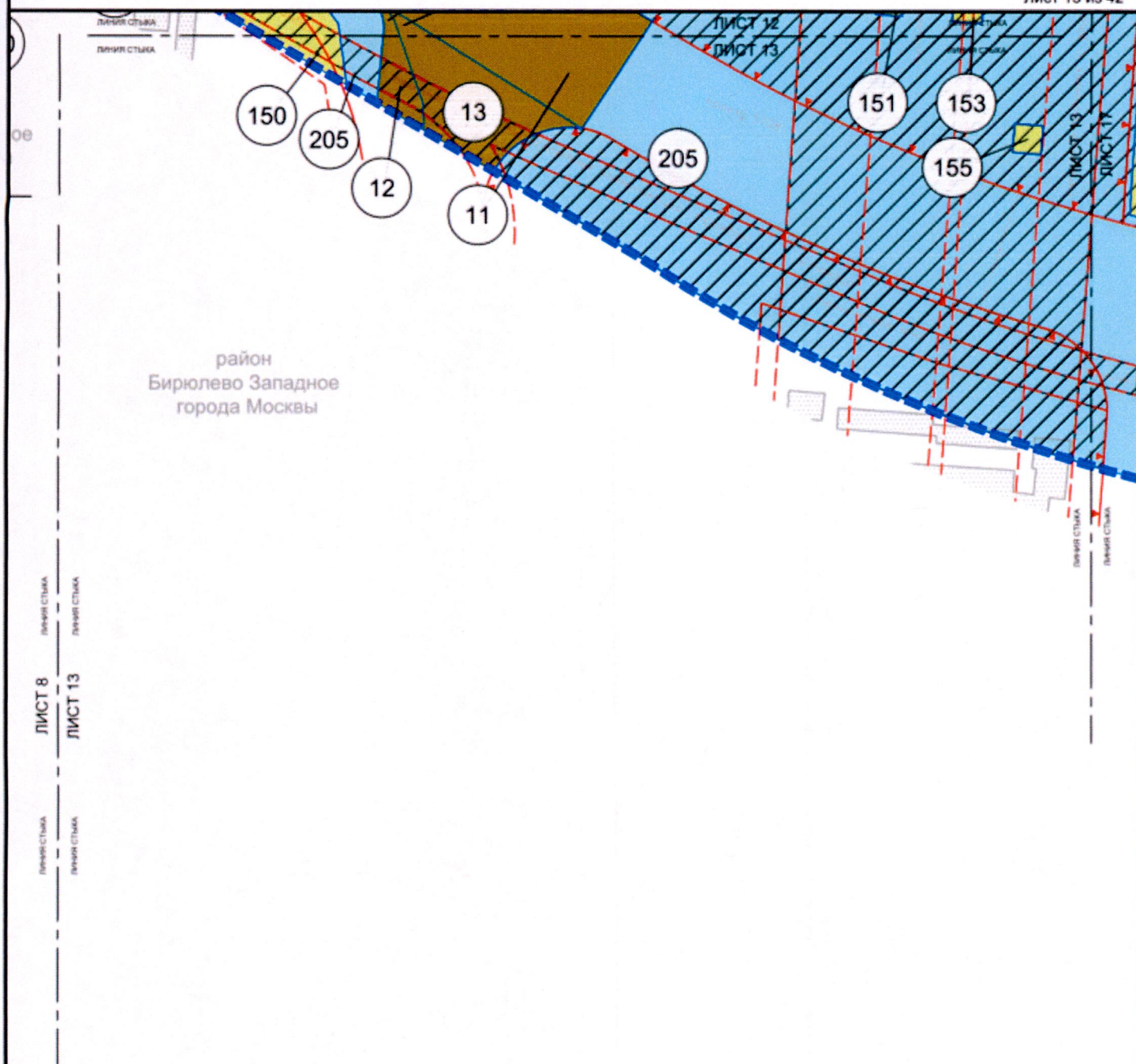
- общедолевой, в том числе участки прохода, проезда, зеленых насаждений
- нежилые здания и сооружения
- земли, государственная собственность на которые не разграничена
- участки полосы отвода железной дороги
- территории, занятые с особыми условиями и ограничениями использования земельных участков и объектов капитального строительства

ЗАСТРОЙКА:

- существующая

- границы подготовки проекта планировки территории
- границы районов города Москвы
- границы образуемых, изменяемых и сокращаемых земельных участков и частей земельных участков
- 11 номер земельного участка





УСЛОВНЫЕ ОБОЗНАЧЕНИЯ:

ЛИНИИ ГРАДОСТРОИТЕЛЬНОГО РЕГУЛИРОВАНИЯ:

Существующие:

- красные линии, обозначающие границы территорий общего пользования: улично-дорожной сети города Москвы
- границы технических зон инженерных коммуникаций и сооружений
- границы объектов природного комплекса города Москвы
- красные линии, обозначающие границы территории общего пользования, предназначенных и используемых для размещения объектов дорожно-мостового строительства
- границы зон транспортных коммуникаций, обозначающие границы территорий, предназначенных и используемых для размещения наземных транспортных коммуникаций (автомобильная трасса, подземная канализация, дорожные транспортные, фуникулер, транспортный трамвай)
- границы охранных зон объектов электроэнергетики (объектов электросетевого хозяйства и объектов производства электрической энергии)

ТЕРРИТОРИИ ЗЕМЕЛЬНЫХ УЧАСТКОВ И ЧАСТЕЙ ЗЕМЕЛЬНЫХ УЧАСТКОВ, В ТОМ ЧИСЛЕ:

- общего пользования, в том числе участки проездов, проходов, зеленых насаждений
- нежилых зданий и сооружений
- земель государственной собственности, на которых не разграничена

ГРАНЦЫ ТЕРРИТОРИЙ С ГРАДОСТРОИТЕЛЬНЫМИ ОГРАНИЧЕНИЯМИ, ЗОН С ОСОБЫМИ УСЛОВИЯМИ ИСПОЛЬЗОВАНИЯ ТЕРРИТОРИЙ И ИНЫХ ОГРАНИЧЕНИЙ, В ТОМ ЧИСЛЕ:

- территории, зоны с особыми условиями и ограничениями использования земельных участков и объектов капитального строительства

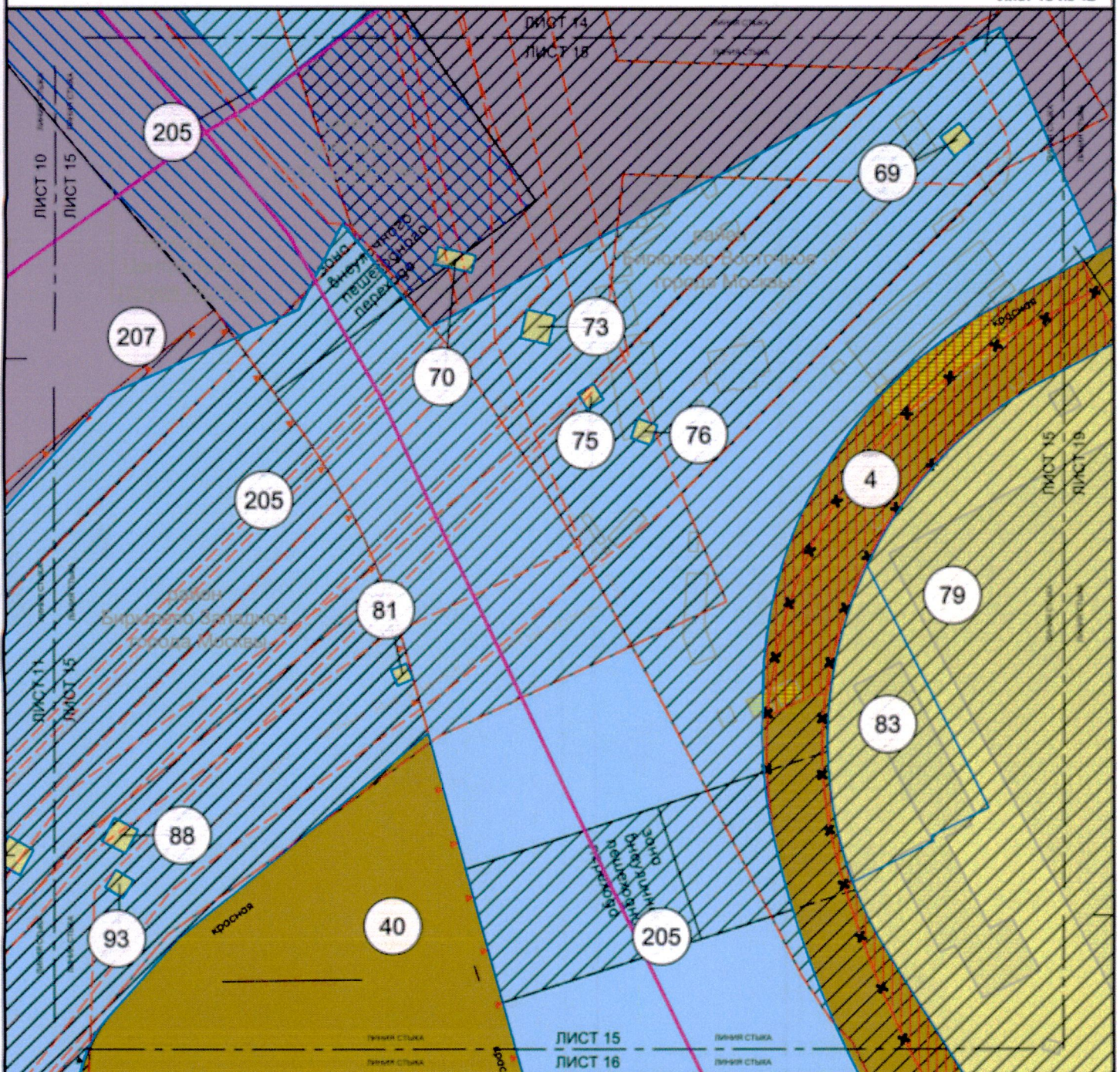
ЗАСТРОЙКА:

- существующая

- границы подготовки проекта планировки территории
- границы образуемых, изменяемых и сохраняемых земельных участков и частей земельных участков
- 12 — номер земельного участка



Масштаб 1:2000
район Чертаново Центрального города Москвы
район Бирюлево Восточное города Москвы
район Царицыно города Москвы
район Бирюлево Западное города Москвы
Лист 15 из 42



УСЛОВНЫЕ ОБОЗНАЧЕНИЯ:

ЛИНИИ ГРАДОСТРОИТЕЛЬНОГО РЕГУЛИРОВАНИЯ: Существующие:

- красные линии, обозначающие границы территорий общего пользования: улично-дорожной сети города Москвы
- границы технических зон инженерных коммуникаций и сооружений
- границы полос отвода железных дорог
- границы объектов природного комплекса города Москвы
- границы зон регулирования застройки и хозяйственной деятельности
- границы охраняемых зон объектов электроэнергетики (объектов электроэнергетики и объектов из производства электрической энергии)

Отменяемые:

- красные линии, обозначающие границы территорий общего пользования: улично-дорожной сети города Москвы

Устанавливаемые:

- красные линии, обозначающие границы территорий общего пользования: улично-дорожной сети города Москвы
- границы зон аннулированных пешеходных переходов
- границы объектов природного комплекса города Москвы

ТЕРРИТОРИИ ЗЕМЕЛЬНЫХ УЧАСТКОВ И ЧАСТЕЙ ЗЕМЕЛЬНЫХ УЧАСТКОВ, В ТОМ ЧИСЛЕ:

- общего пользования, в том числе участки проездов, проходов, зеленых насаждений
- нежилых зданий и сооружений
- земель, государственная собственность на которые не разграничена
- участки полос отвода железной дороги
- планируемое изъятие в установленном законом порядке
- предлагаемый к установленному порядку

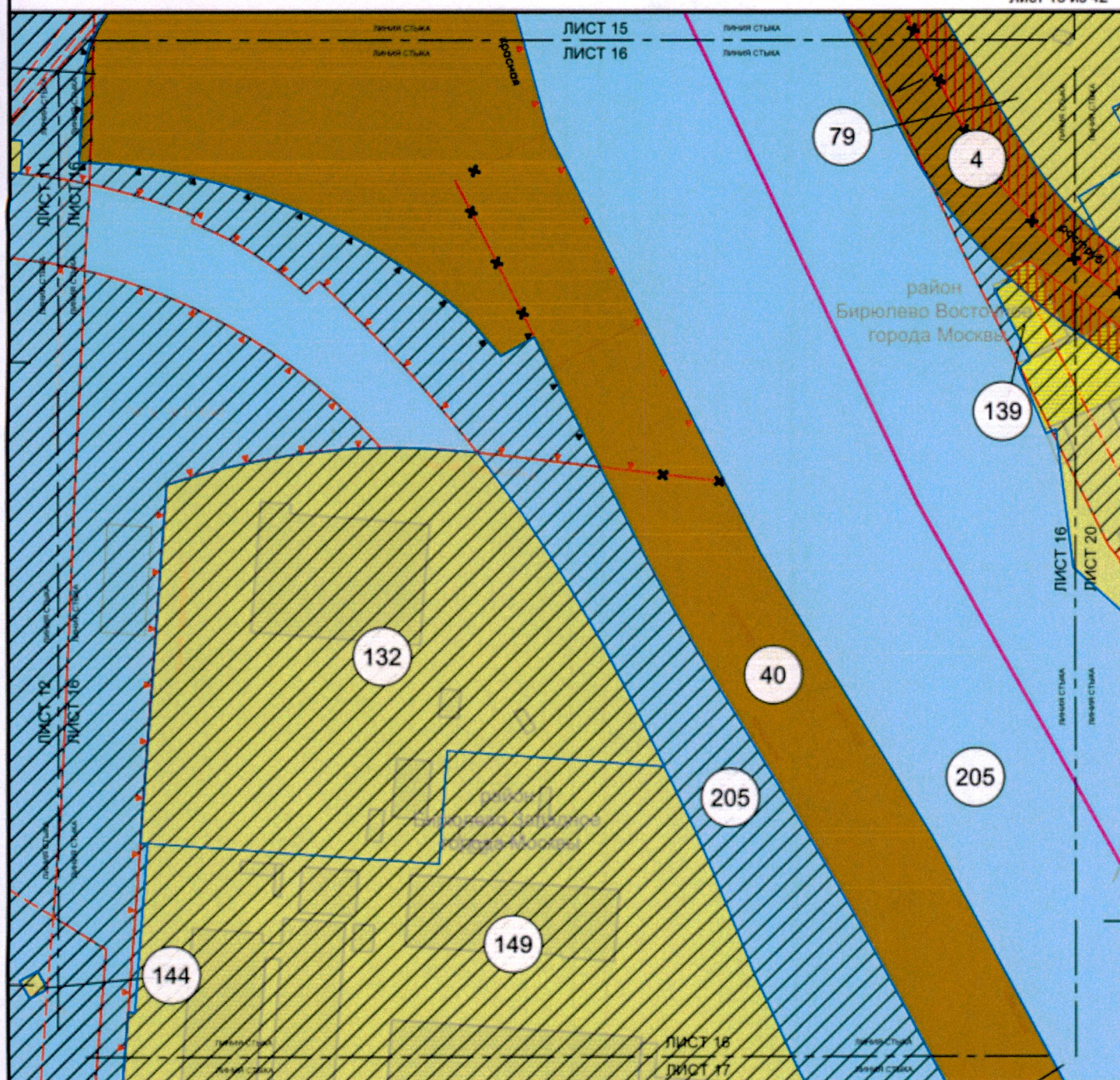
Границы территорий с градостроительными ограничениями, зон с особыми условиями использования территорий и иных ограничений, в том числе:

- территории, зоны с особыми условиями и ограничениями использования земельных участков и объектов капитального строительства

ЗАСТРОЙКА:

- существующая
- предлагаемая к вводу в установленном законом порядке





УСЛОВНЫЕ ОБОЗНАЧЕНИЯ:

Линии градостроительного регулирования:

Существующие:

- красные линии, обозначающие границы территорий общего пользования: улично-дорожной сети города Москвы
- границы технических зон инженерных коммуникаций и сооружений
- границы полос отвода железных дорог
- границы объектов природного комплекса города Москвы
- линии застройки
- границы зон регулирования застройки и хозяйственной деятельности
- границы охраняемых зон объектов электроснабжения (объектов электросетевого хозяйства и объектов производства электрической энергии)

Отменяемые:

- красные линии, обозначающие границы территорий общего пользования: улично-дорожной сети города Москвы

Устанавливаемые:

- красные линии, обозначающие границы территорий общего пользования: улично-дорожной сети города Москвы
- границы объектов природного комплекса города Москвы

Территории земельных участков и частей земельных участков, в том числе:

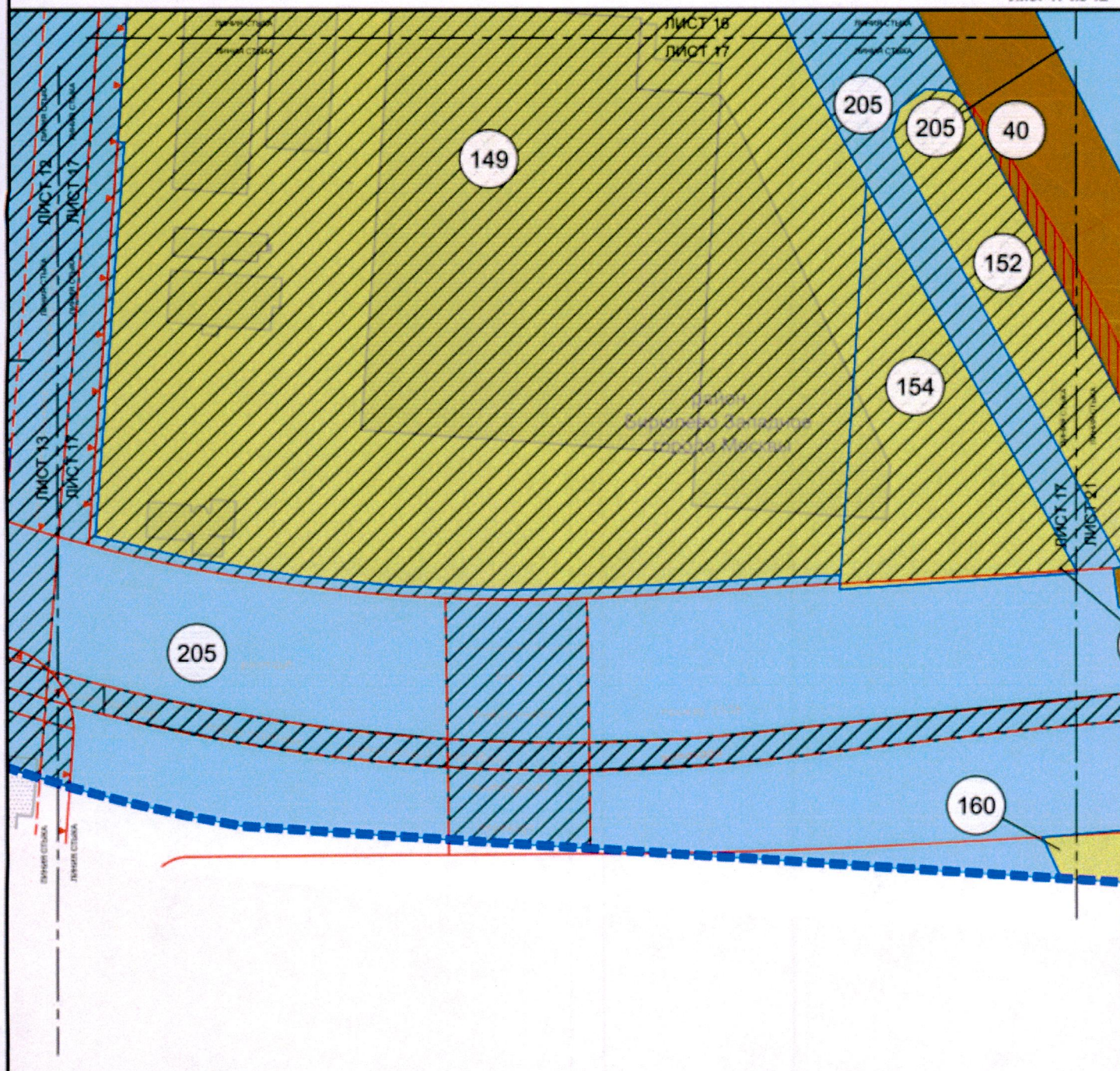
- общего пользования, в том числе участки проездов, проходов, зеленых насаждений
- нежилых зданий и сооружений
- земли, государственная собственность на которые не разграничена
- планируемое изъятие в установленном законом порядке

Границы территорий с градостроительными ограничениями, зон с особыми условиями использования территорий и иных ограничений, в том числе:

- территории, зоны с особыми условиями и ограничениями использования земельных участков и объектов капитального строительства

ЗАСТРОЙКА:

- существующая
- предлагаемая к вводу в установленном законом порядке



УСЛОВНЫЕ ОБОЗНАЧЕНИЯ:

ЛИНИИ ГРАДОСТРОИТЕЛЬНОГО РЕГУЛИРОВАНИЯ:

Существующие:

красные линии, обозначающие границы территорий общего пользования: улично-дорожной сети города Москвы

границы технических зон инженерных коммуникаций и сооружений

границы объектов природного комплекса города Москвы

линии застройки

границы зон внеуличных пешеходных переходов

границы полос отвода железных дорог

красные линии, обозначающие границы территории общего пользования, предназначенных и используемых для размещения объектов дорожно-мостового строительства

границы зон транспортных коммуникаций, обозначающих границы территорий, предназначенных и используемых для размещения наземных транспортных коммуникаций (монорельсовые транспортные, подвижная составная часть транспортной, функционал транспортный, троллейбус)

границы зон объектов электроэнергетики (объектов электросетевого хозяйства и объектов производства электрической энергии)

ТЕРРИТОРИИ ЗЕМЕЛЬНЫХ УЧАСТКОВ И ЧАСТЕЙ ЗЕМЕЛЬНЫХ УЧАСТКОВ, В ТОМ ЧИСЛЕ:

общего пользования, в том числе участки проездов, проходов, зеленых насаждений

земли, государственная собственность на которые не разграничена

планируемое использование в установленном законом порядке

границы территорий с градостроительными ограничениями, зон с особыми условиями использования территорий и иных ограничений, в том числе:

территории, зоны с особыми условиями и ограничениями использования земельных участков и объектов капитального строительства

ЗАСТРОЙКА

существующая

границы подготовки проекта планировки территории

границы образуемых, изменяемых и сокращаемых земельных участков и частей земельных участков

40






номер земельного участка








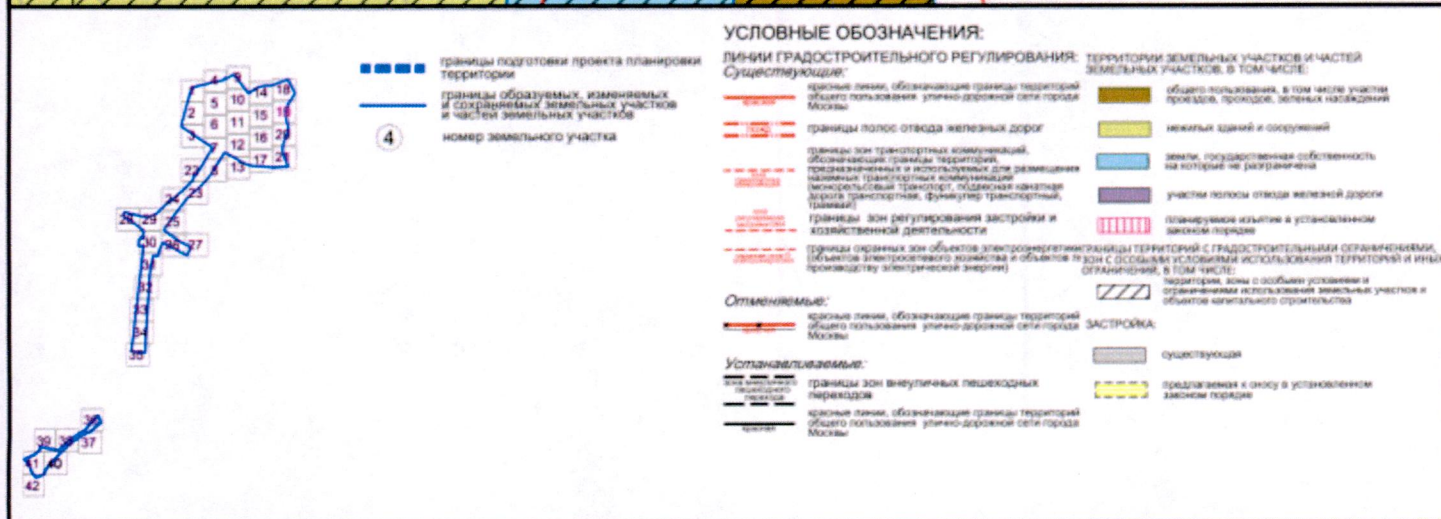
ЛИНИИ ГРАДОСТРОИТЕЛЬНОГО РЕГУЛИРОВАНИЯ.
Существующие:

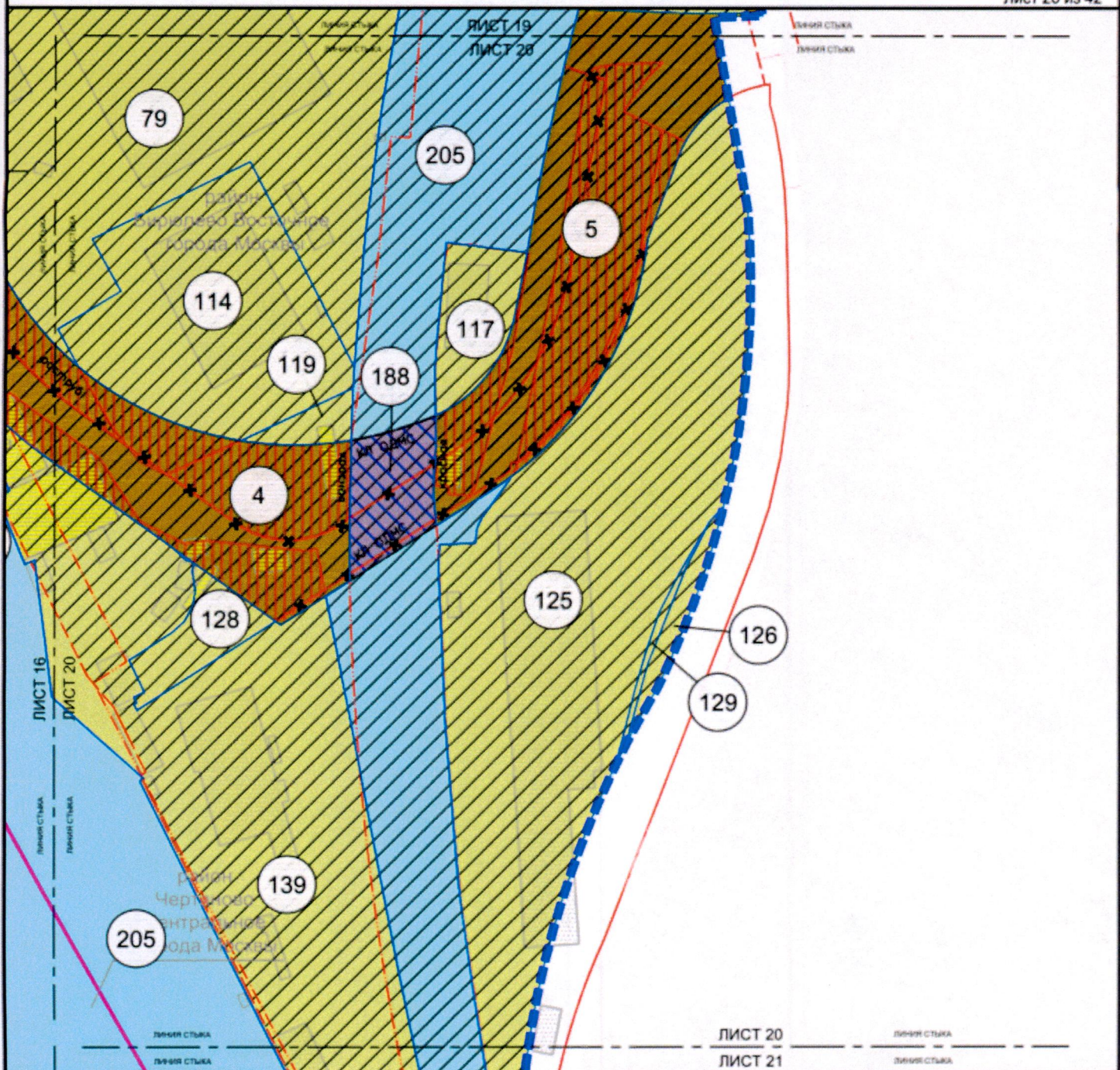
ТЕРРИТОРИИ ЗЕМЕЛЬНЫХ УЧАСТКОВ И ЧАСТЕЙ
ЗЕМЕЛЬНЫХ УЧАСТКОВ, В ТОМ ЧИСЛЕ:

-  общий полигонизм, в том числе участки городов, поселков, зеленые насаждения
-  нежилые здания и сооружения
-  земли, государственная ответственность на которые не распространяется
-  участки полосы отвода железной дороги
-  планируемое изъятие в установленном законом порядке

красные линии, обозначающие границы территорий (границы территорий с градостроительными ограничениями, общего пользования, улично-дорожной сети города зон с особыми условиями использования территорий и иных территорий), в том числе:

- ЗАСТРОЙКА:**
-  территории, зоны с особыми условиями и ограничениями использования земельных участков и объектов капитального строительства
 -  остростроенная
 -  предлагаемые к сносу в установленном законодательстве





УСЛОВНЫЕ ОБОЗНАЧЕНИЯ:

ЛИНИИ ГРАДОСТРОИТЕЛЬНОГО РЕГУЛИРОВАНИЯ:

Существующие:

красные линии, обозначающие границы территорий общего пользования, улично-дорожной сети города Москвы

границы полос отвода железных дорог

границы зон транспортных коммуникаций, организации границ территорий, предназначенных и используемых для размещения наземных транспортных коммуникаций (скоростных поездов, поездов метрополитена, трамваев)

границы зон регулирования застройки и хозяйственной деятельности

Отменяемые:

красные линии, обозначающие границы территорий общего пользования, улично-дорожной сети города Москвы

Устанавливаемые:

красные линии, обозначающие границы территорий общего пользования, улично-дорожной сети города Москвы

красные линии, обозначающие границы территории общего пользования, предназначенных и используемых для размещения объектов дорожно-мостового строительства

ТЕРРИТОРИИ ЗЕМЕЛЬНЫХ УЧАСТКОВ И ЧАСТЕЙ ЗЕМЕЛЬНЫХ УЧАСТКОВ, В ТОМ ЧИСЛЕ:

общего пользования, в том числе участки проездов, проходов, зеленых насаждений

земли, государственная собственность на которые не разграничена

участки полос отвода железной дороги

планируемое изъятие в установленном законом порядке

предлагаемый к установлению сервитут

ЗАСТРОЙКА:

существующая

предлагаемая к отчуждению в установленном законом порядке

границы подготовки проекта планировки территории

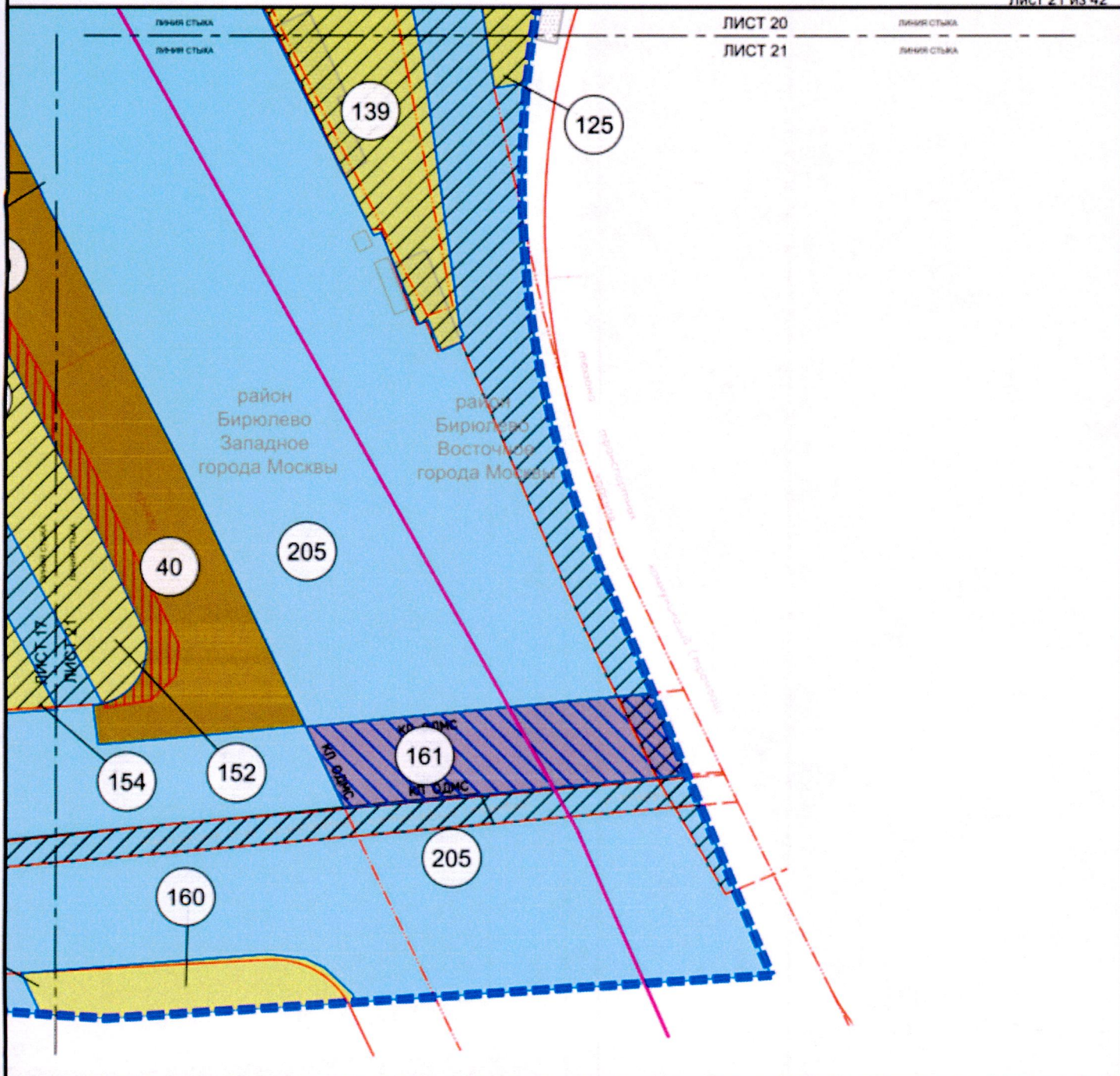
границы районов города Москвы

границы образуемых, изменяемых и сохраняемых земельных участков и частей земельных участков

номер земельного участка

4





УСЛОВНЫЕ ОБОЗНАЧЕНИЯ:

ЛИНИИ ГРАДОСТРОИТЕЛЬНОГО РЕГУЛИРОВАНИЯ:
Существующие:

- красные линии, обозначающие границы территории общего пользования, улично-дорожной сети города Москвы
- границы полос отвода железных дорог
- красные линии, обозначающие границы территории общего пользования, предназначенных и используемых для размещения объектов дорожно-мостового строительства
- границы зон транспортной коммуникации, предназначенных и используемых для размещения наземных транспортных коммуникаций (моторный транспорт, подвесная канатная дорога, транспорт, фуникулер, транспортный трамвай)
- границы зон регулирования застройки и хозяйственной деятельности

Устанавливаемые:

- красные линии, обозначающие границы территории общего пользования, предназначенных и используемых для размещения объектов дорожно-мостового строительства

ТЕРРИТОРИИ ЗЕМЕЛЬНЫХ УЧАСТКОВ И ЧАСТЕЙ ЗЕМЕЛЬНЫХ УЧАСТКОВ, В ТОМ ЧИСЛЕ:

- территории общего пользования, в том числе участки проездов, тротуаров, зеленых насаждений
- земель государственной собственности на которых не разграничена
- участки полос отвода железной дороги
- планируемое развитие в установленном законом порядке
- предназначенный к установлению оградит

Границы территории с градостроительными ограничениями, зон с особыми условиями использования территорий и иных ограничений, в том числе:

- территории, зоны с особыми условиями и ограничениями использования земельных участков и объектов капитального строительства

ЗАСТРОЙКА:

- существующая



район
Чертаново Южное
города МосквыЛИНИЯ СТЫКА
ЛИНИЯ СТЫКАЛИСТ 22
ЛИСТ 23ЛИСТ 22
ЛИСТ 8ЛИНИЯ СТЫКА
ЛИНИЯ СТЫКА

УСЛОВНЫЕ ОБОЗНАЧЕНИЯ:

ЛИНИИ ГРАДОСТРОИТЕЛЬНОГО РЕГУЛИРОВАНИЯ:

Существующие:

- красные линии, обозначающие границы территорий общего пользования, улично-дорожной сети города Москвы
- границы полос отвода железных дорог
- границы прибрежных защитных полос
- границы охранных зон объектов культурного наследия
- границы зон регулирования застройки и хозяйственной деятельности

Устанавливаемые:

- красные линии, обозначающие границы территорий общего пользования, улично-дорожной сети города Москвы
- границы зон выгуливания пешеходных переходов

ТЕРРИТОРИИ ЗЕМЕЛЬНЫХ УЧАСТКОВ И ЧАСТЕЙ ЗЕМЕЛЬНЫХ УЧАСТКОВ, В ТОМ ЧИСЛЕ:

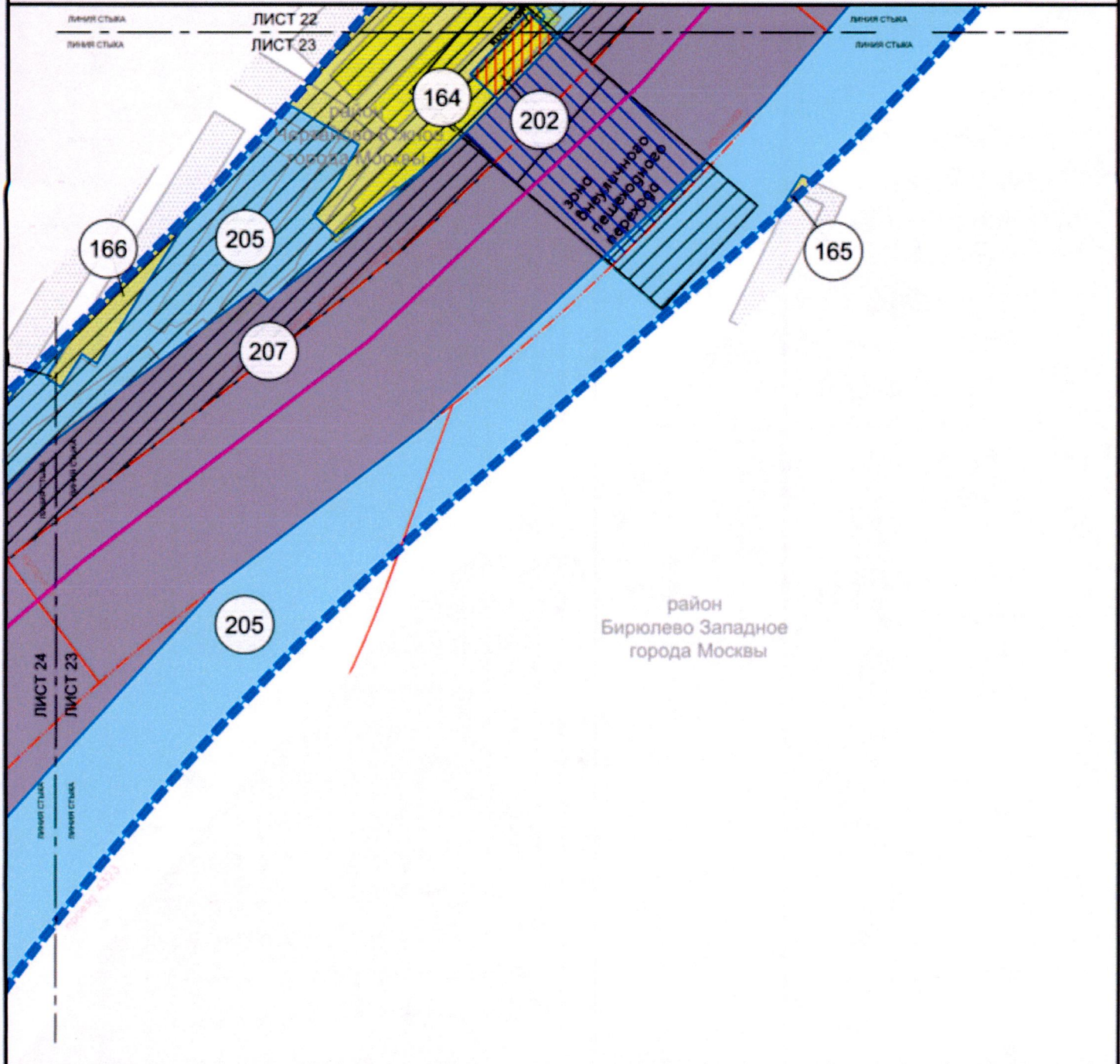
- земли, государственная собственность на которые не разграничена
- участки полос отвода железной дороги
- планируемое изъятие в установленном законом порядке
- границы территорий с градостроительными ограничениями, зон с особыми условиями использования территорий и иных ограничений, в том числе:
- территории, зоны с особыми условиями и ограничениями использования земельных участков и объектов капитального строительства

ЗАСТРОЙКА:

- существующая
- предлагаемая к сносу в установленном законом порядке

- границы подготовки проекта планировки территории
- границы районов города Москвы
- границы образуемых, изменяемых и сокращаемых земельных участков и частей земельных участков
- номер земельного участка





- границы подготовки проекта планировки территории
 — границы районов города Москвы
 — границы образуемых, изменяемых и сокращаемых земельных участков и частей земельных участков
 164 номер земельного участка

УСЛОВНЫЕ ОБОЗНАЧЕНИЯ:

ЛИНИИ ГРАДОСТРОИТЕЛЬНОГО РЕГУЛИРОВАНИЯ:

Существующие:

- красные линии, обозначающие границы территорий общего пользования, улично-дорожной сети города Москвы
 — границы полос отвода железных дорог
 — границы зон регулирования застройки и хозяйственной деятельности

Отменяемые:

- красные линии, обозначающие границы территорий общего пользования, улично-дорожной сети города Москвы

Устанавливаемые:

- красные линии, обозначающие границы территорий общего пользования, улично-дорожной сети города Москвы
 — границы зон внеуличных пешеходных переходов

ТЕРРИТОРИИ ЗЕМЕЛЬНЫХ УЧАСТКОВ И ЧАСТЕЙ ЗЕМЕЛЬНЫХ УЧАСТКОВ, В ТОМ ЧИСЛЕ:

- нежилых зданий и сооружений
 ■ земли, государственная собственность на которые не разграничена
 ■ участки полос отвода железной дороги
 ■ планируемое изъятие в установленном законом порядке
 ■ предлагаемые к установлению охранный

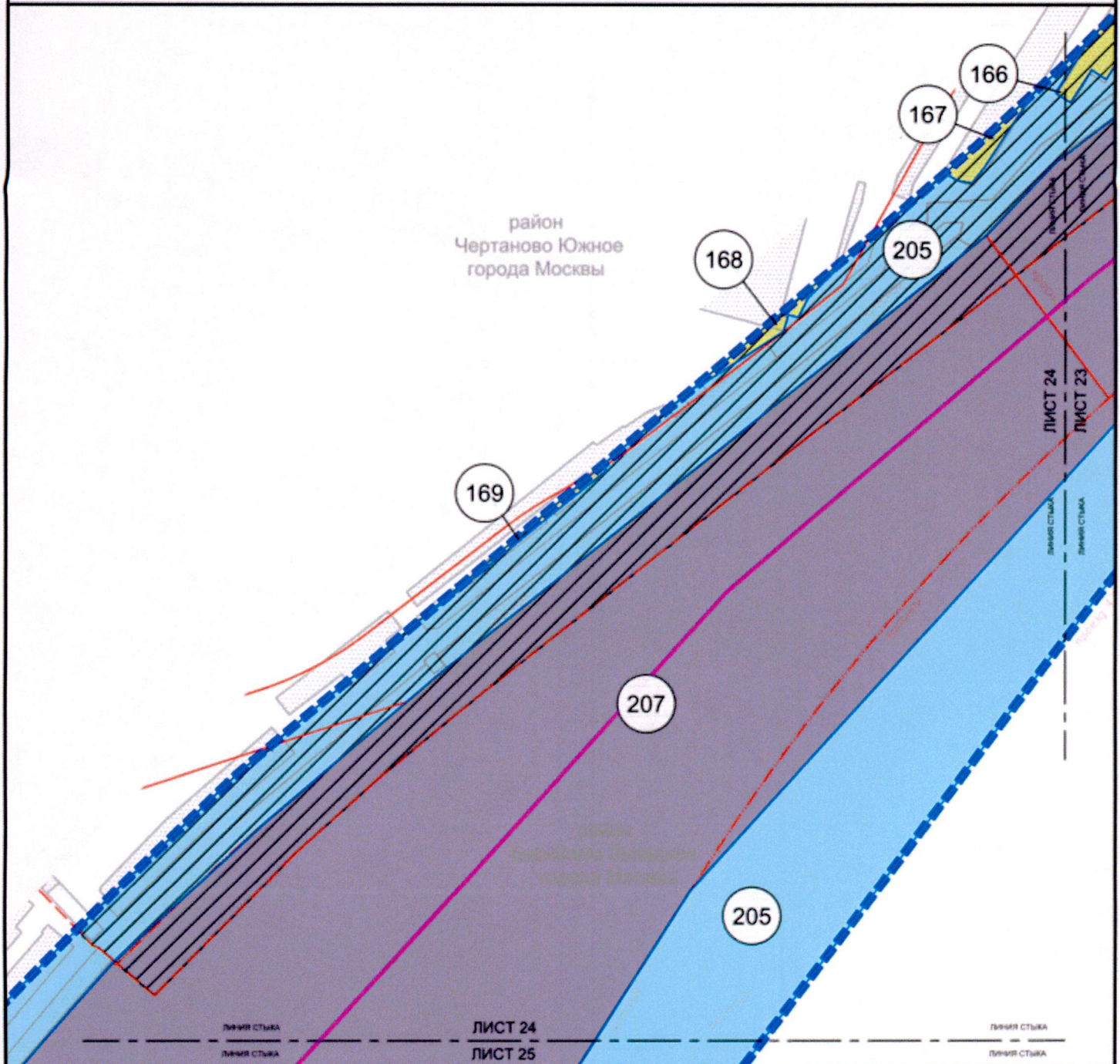
Границы территорий с градостроительными ограничениями, зон с особыми условиями использования территорий и земель ОГРАНИЧЕНИИ, В ТОМ ЧИСЛЕ:

- территории, зоны с особыми условиями и ограничениями использования земельных участков и объектов капитальной строительства

ЗАСТРОЙКА:

- существующая
 ■ предлагаемая к сносу в установленном законом порядке





- границы подготовки проекта планировки территории
- границы районов города Москвы
- границы образуемых, изменяемых и сокращаемых земельных участков и частей земельных участков
- 167 — номер земельного участка

УСЛОВНЫЕ ОБОЗНАЧЕНИЯ:

ЛИНИИ ГРАДОСТРОИТЕЛЬНОГО РЕГУЛИРОВАНИЯ:

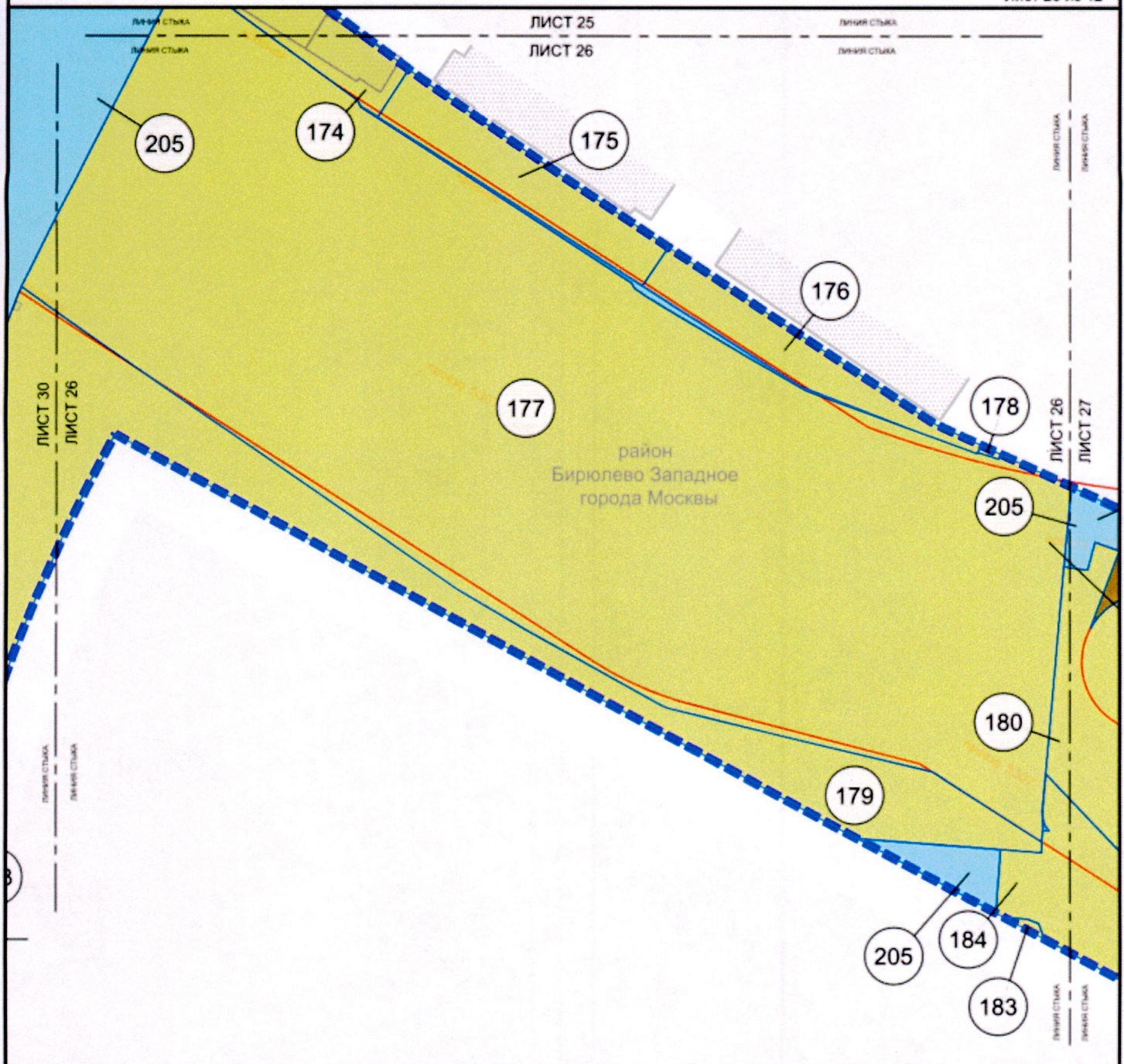
- Существующие:
- черная линия, обозначающая границы территорий общего пользования, улично-дорожной сети города Москвы
- границы полос отвода железных дорог
- границы зон регулирования застройки и хозяйственной деятельности

ТЕРРИТОРИИ ЗЕМЕЛЬНЫХ УЧАСТКОВ И ЧАСТЕЙ ЗЕМЕЛЬНЫХ УЧАСТКОВ, В ТОМ ЧИСЛЕ:

- кварталы зданий и сооружений
- земли государственной собственности, на которые не разграничена
- участки полос отвода железной дороги

ЗАСТРОЙКА:

- существующая



УСЛОВНЫЕ ОБОЗНАЧЕНИЯ:

- границы подготовки проекта планировки территории
 — границы образуемых, изменяемых и сохраняемых земельных участков и частей земельных участков
 174 номер земельного участка

ЛИНИИ ГРАДОСТРОИТЕЛЬНОГО РЕГУЛИРОВАНИЯ:
Существующие:

красная линия, обозначающая границы территории общего пользования: улично-дорожная сеть города Москвы

ТЕРРИТОРИИ ЗЕМЕЛЬНЫХ УЧАСТКОВ И ЧАСТЕЙ ЗЕМЕЛЬНЫХ УЧАСТКОВ, В ТОМ ЧИСЛЕ:

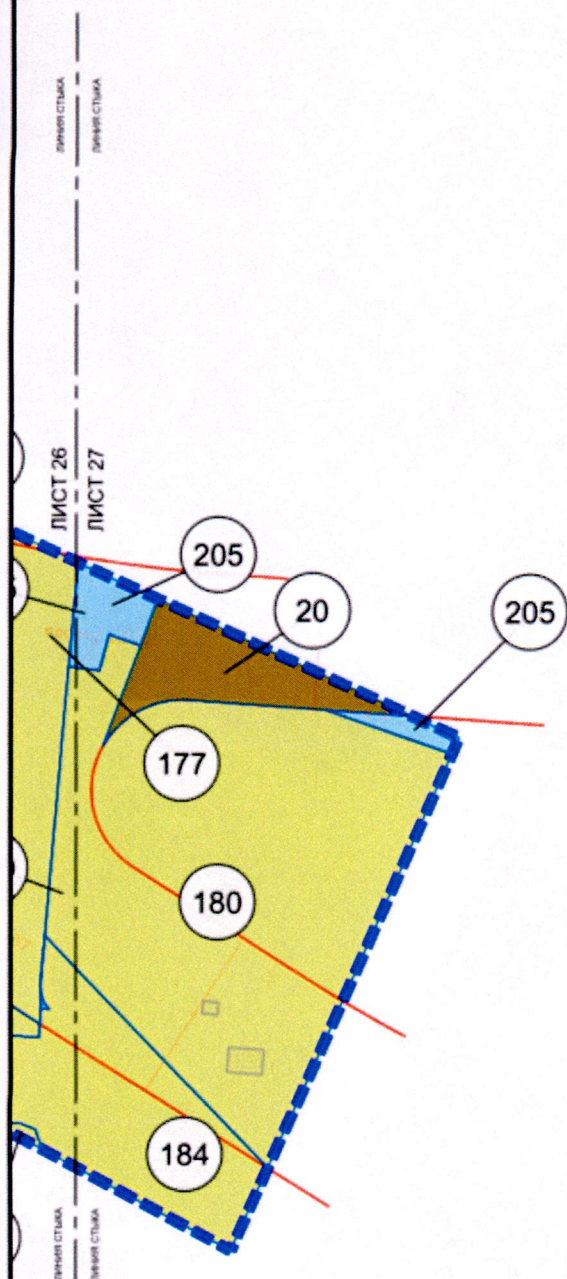
- земель зданий и сооружений
 ■ земли, государственная собственность на которые не разграничена
 ■ территории с градостроительными ограничениями, зон с особыми условиями использования территорий и иных ограничений, в том числе:
 ■ территории, зоны с особыми условиями и ограничениями использования земельных участков и объектов капитального строительства

ЗАСТРОЙКА:

- существующая



район
Бирюлево Западное
города Москвы



- границы подготовки проекта планировки территории
- границы образуемых, изменяемых и сохраняемых земельных участков и частей земельных участков
- 20 номер земельного участка

УСЛОВНЫЕ ОБОЗНАЧЕНИЯ:

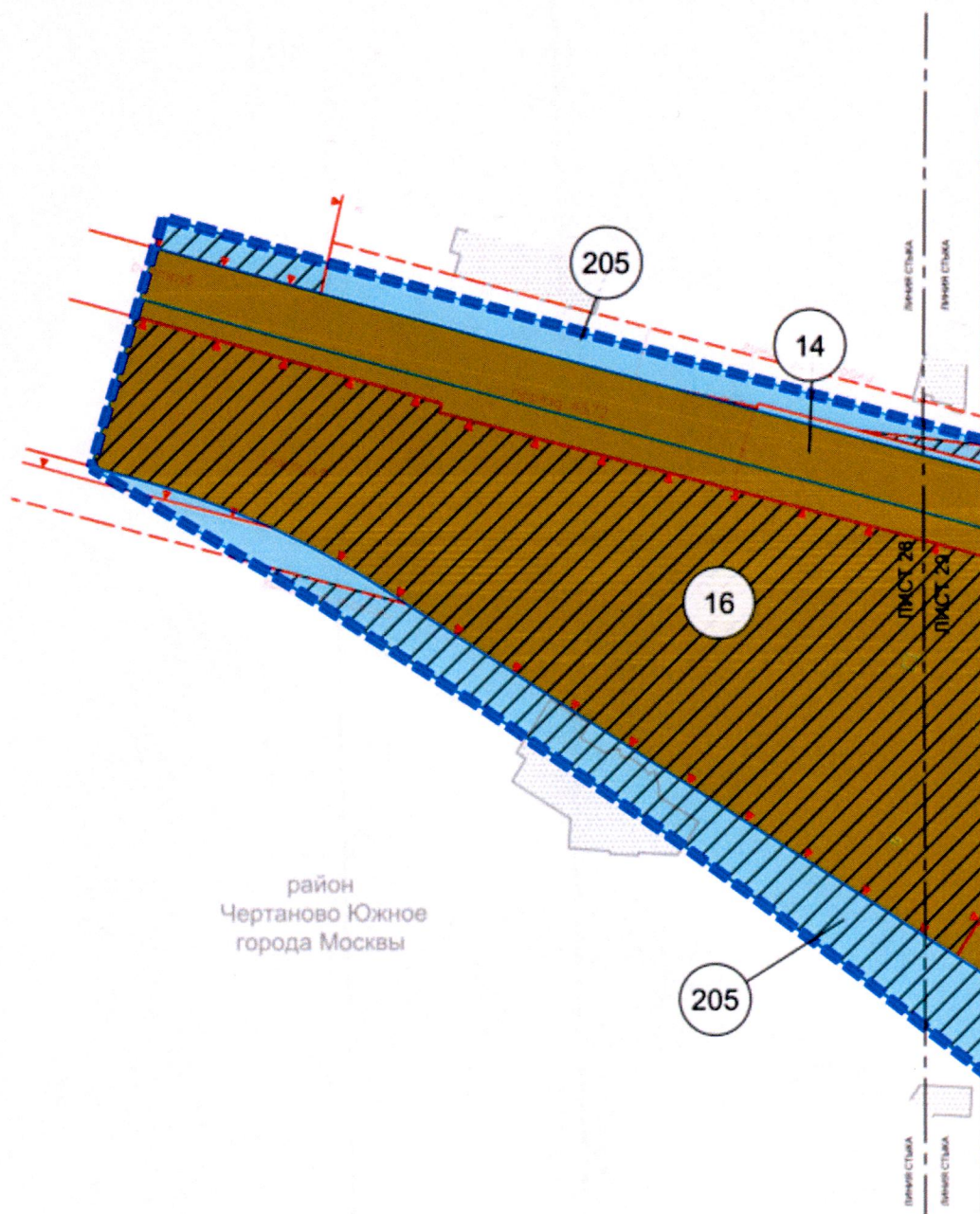
ЛИНИИ ГРАДОСТРОИТЕЛЬНОГО РЕГУЛИРОВАНИЯ:
Существующие:
красные линии, обозначающие границы территорий общего пользования, улично-дорожной сети города Москвы

ТЕРРИТОРИИ ЗЕМЕЛЬНЫХ УЧАСТКОВ И ЧАСТЕЙ ЗЕМЕЛЬНЫХ УЧАСТКОВ, В ТОМ ЧАСТИ:

- общего пользования, в том числе участки проходов, проїздов, зеленых насаждений
- земли государственной собственности, на которые не разграничена

ЗАСТРОЙКА:

- существующая



■ ■ ■ ■ границы подготовки проекта планировки территории

— границы образуемых, изменяемых и создаваемых земельных участков и частей земельных участков

14 номер земельного участка

УСЛОВНЫЕ ОБОЗНАЧЕНИЯ:

ЛИНИИ ГРАДОСТРОИТЕЛЬНОГО РЕГУЛИРОВАНИЯ.

Существующие: красные линии, обозначающие границы территории общего пользования, улично-дорожной сети города Москвы

Границы технических зон инженерных коммуникационных и жилищных

коммуникаций и сооружений
границы объектов природного комплекса

границы объекта природного комплекса
города Москвы

линия застройки

4. ТЕРРИТОРИИ ЗЕМЕЛЬНЫХ УЧАСТКОВ И ЧАСТЕЙ
ЗЕМЕЛЬНЫХ УЧАСТКОВ, В ТОМ ЧИСЛЕ:

общего пользования, в том числе участки проездов, проходов, зеленых насаждений

☐ **Ремонт, государственная собственность на который не разграничена**

ГРАНИЦЫ ТЕРРИТОРИЙ С ПЛАДОУСТРОИТЕЛЬНЫМИ ОГРАНИЧЕНИЯМИ,
ВОЗНИКАЮЩИМИ ПРИ ИСПОЛНЕНИИ ОБЯЗАННОСТЕЙ ТОВАРИЩЕСТВ И ИЛИ

ЗОН С ОСОБЫМИ УСЛОВИЯМИ ИСПОЛЬЗОВАНИЯ ТЕРРИТОРИИ И ИХ
ОГРАНИЧЕНИЙ, В ТОМ ЧИСЛЕ:

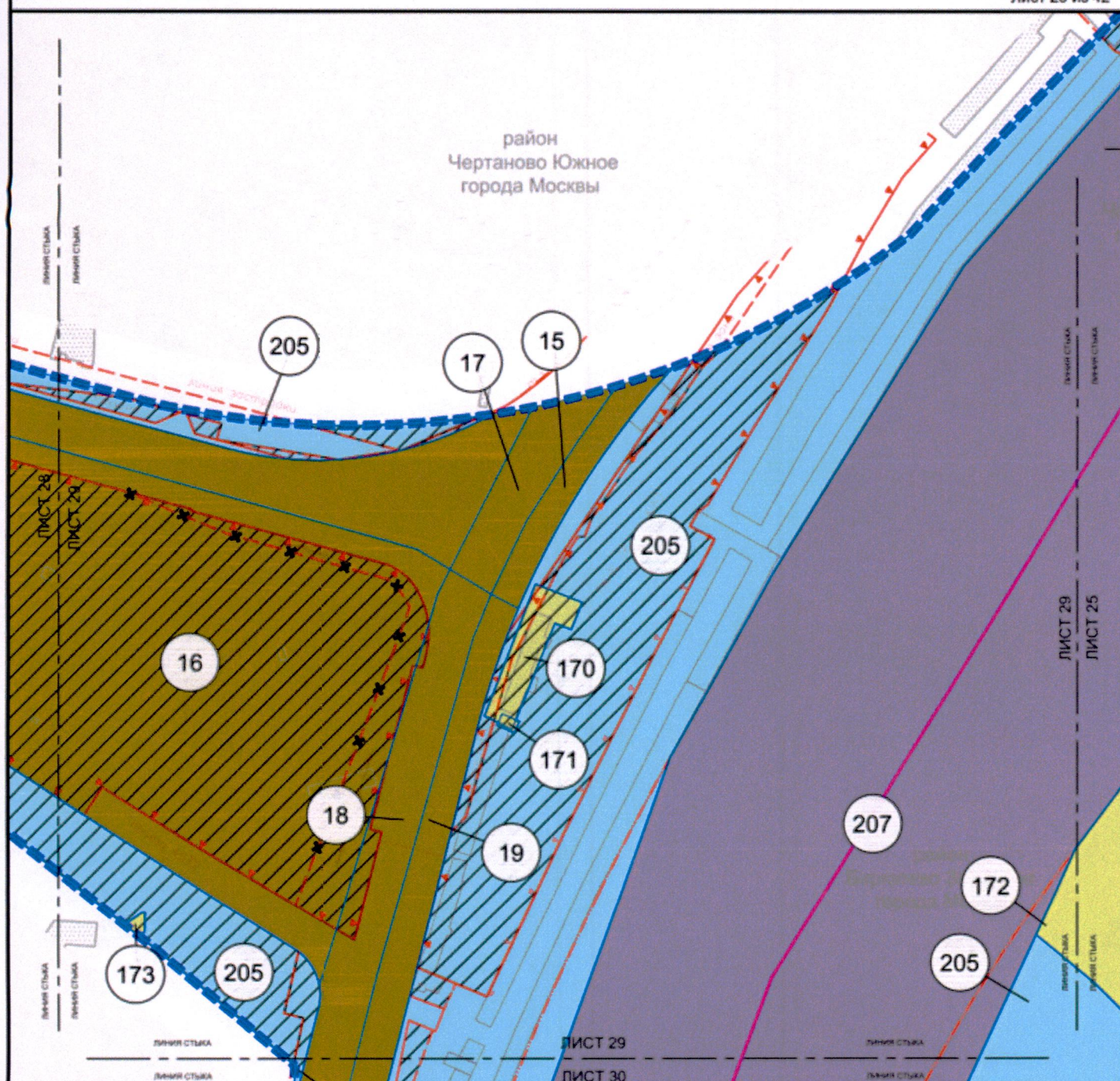
 территория, зоны с особыми условиями использования объектов, подлежащих изъятию для государственных нужд Российской Федерации

DOI: 10.1002/anie.200500010

ЗАСТРОЖКА:

☐ **Существующий**

Figure 1. Schematic diagram of the experimental setup.



УСЛОВНЫЕ ОБОЗНАЧЕНИЯ:

ЛИНИИ ГРАДОСТРОИТЕЛЬНОГО РЕГУЛИРОВАНИЯ:

Существующие:

- красные линии, обозначающие границы территорий общего пользования: улично-дорожной сети города Москвы
- границы технических зон инженерных коммуникаций и сооружений
- границы объектов природного комплекса города Москвы

Линия застройки

- границы полос отвода железных дорог

Отменяемые:

- границы технических зон инженерных коммуникаций и сооружений

ТЕРРИТОРИИ ЗЕМЕЛЬНЫХ УЧАСТКОВ И ЧАСТЕЙ ЗЕМЕЛЬНЫХ УЧАСТКОВ, В ТОМ ЧИСЛЕ:

- общего пользования, в том числе участки проездов, проходов, земель населенных пунктов
- земель, государственная собственность на которые не разграничена
- участки полос отвода железной дороги

Границы территорий с градостроительными ограничениями, зон с особыми условиями использования территорий и иных ограничений, в том числе:

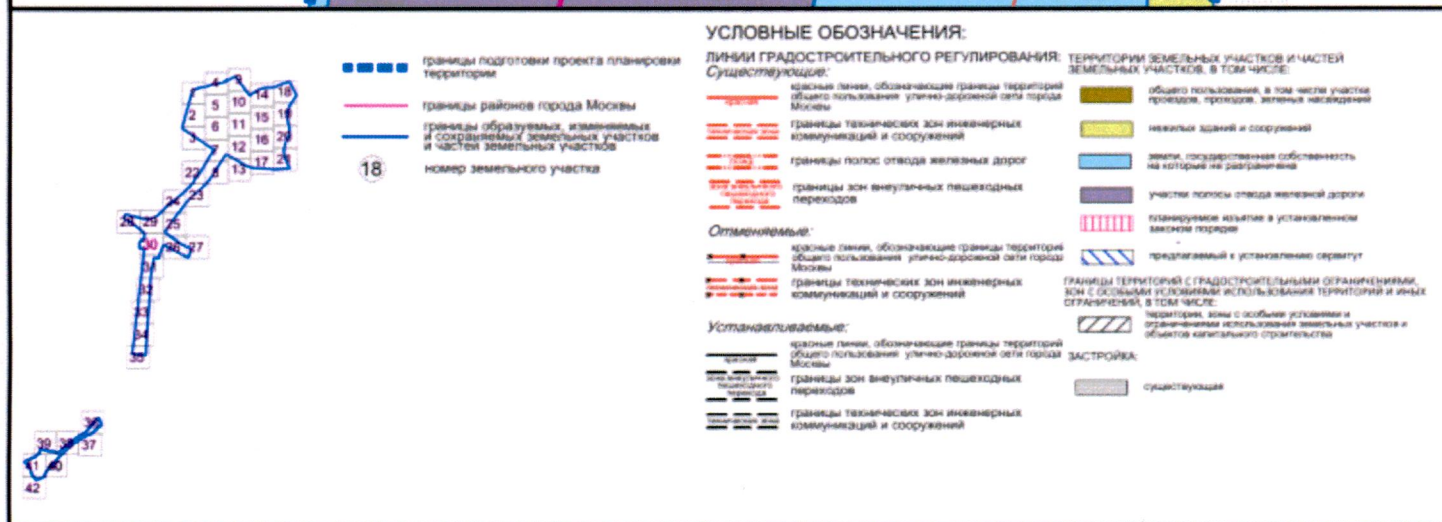
- территории, зоны с особыми условиями и ограничениями использования земельных участков и объектов капитального строительства

ЗАСТРОЙКА:

- существующая

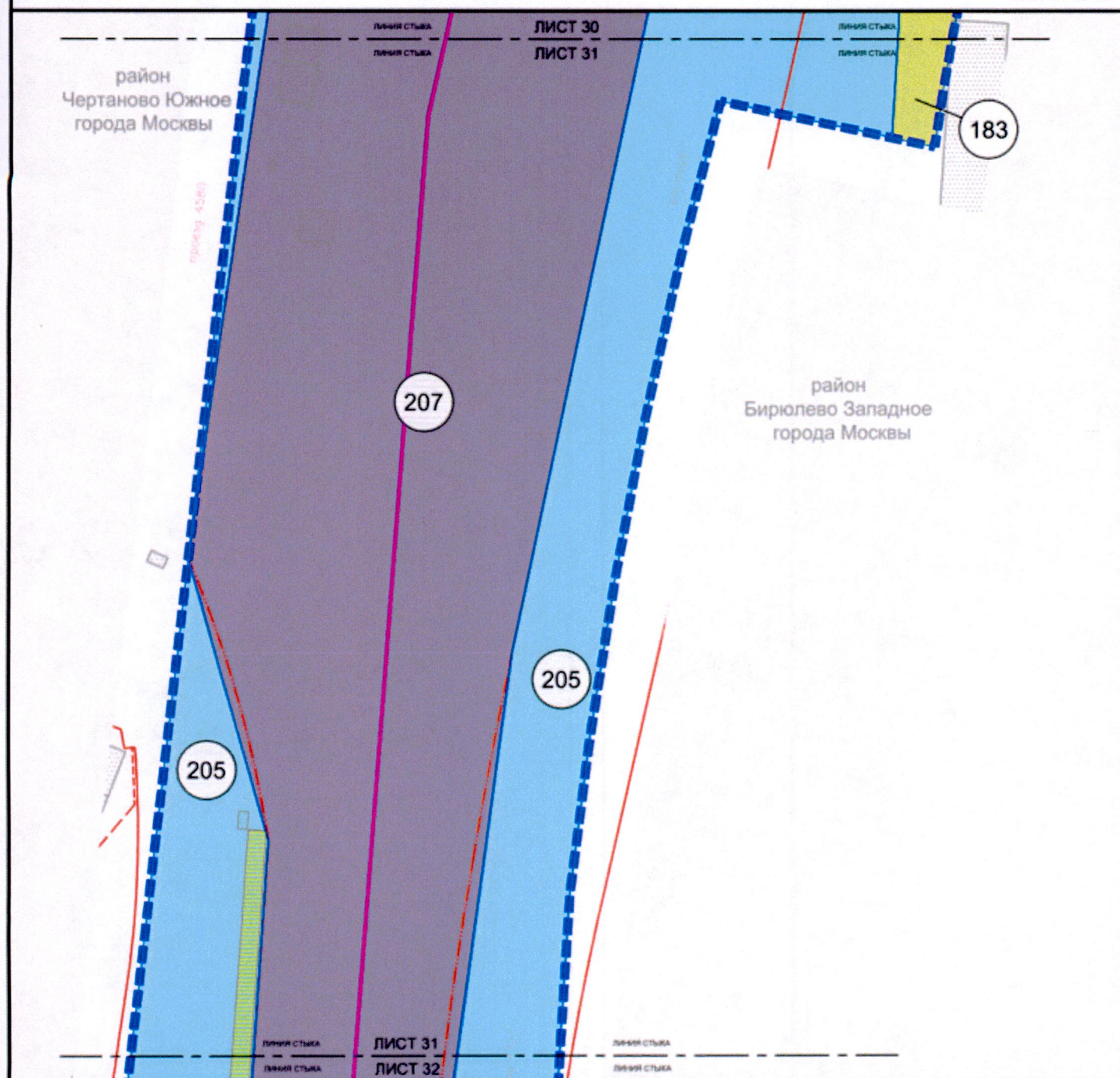
- границы подготовки проекта планировки территории
- границы образуемых, изменяемых и сохраняемых земельных участков и частей земельных участков
- 15 — номер земельного участка





район Чертаново Южное города Москвы
район Бирюлёво Западное города Москвы

Лист 31 из 42



УСЛОВНЫЕ ОБОЗНАЧЕНИЯ:

ЛИНИИ ГРАДОСТРОИТЕЛЬНОГО РЕГУЛИРОВАНИЯ:


— красные линии, обозначающие границы территории общего пользования — улицы-дорожки сети парковок Москвы

границы технических зон инженерных коммуникаций и сооружений

Устанавливаемые: красные линии, обозначающие границы территории общего пользования, включая прилегающую территорию;

границы зон выделенных пешеходных переходов

1. Территории земельных участков и частей земельных участков, в том числе:

 нежилых зданий и сооружений


земли государственной собственности
на которые не разграничена

участки полосы отвода железной дороги

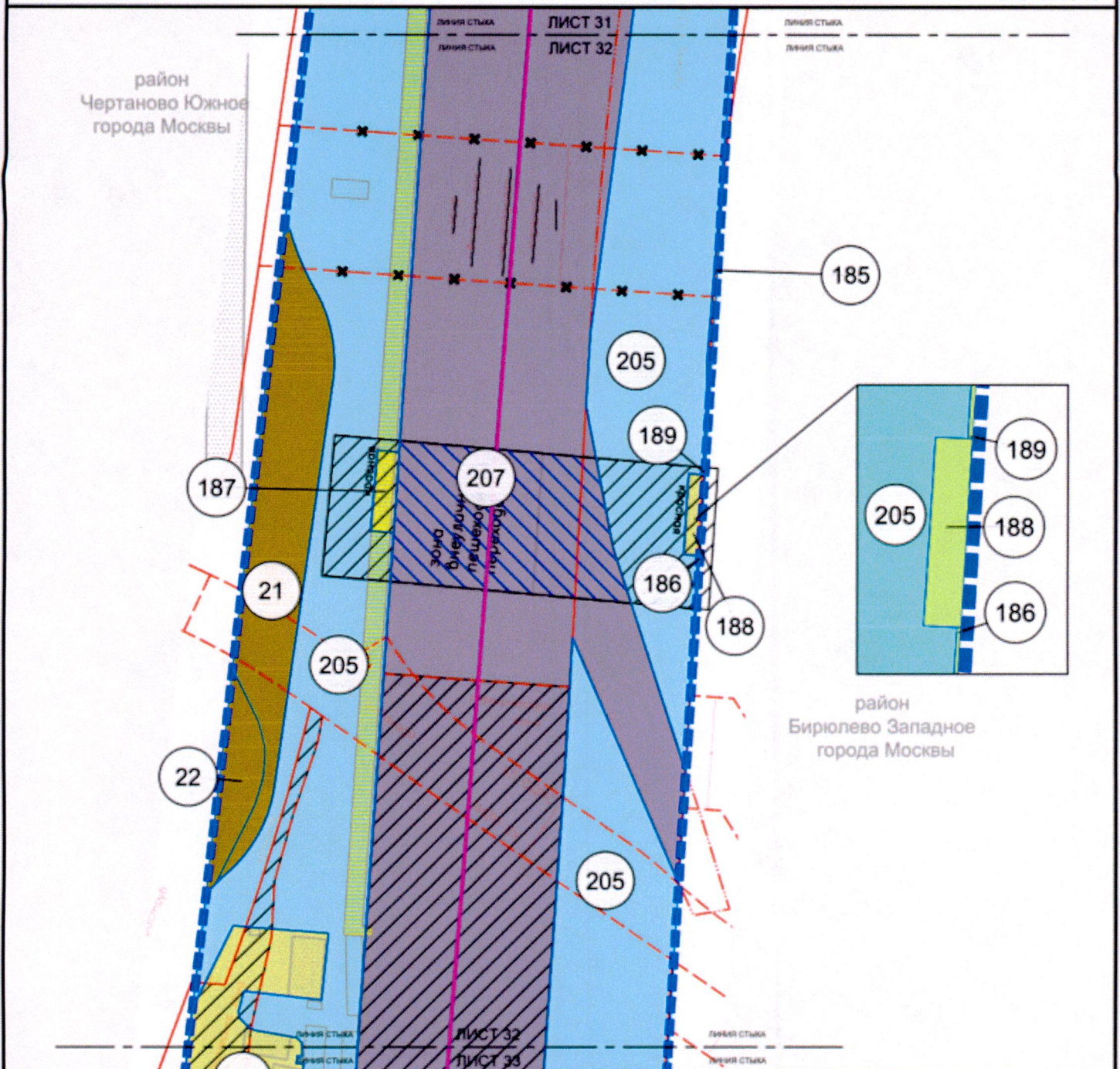
территории, зоны с особыми условиями и ограничениями использования земельных участков и объектов капитального строительства

ЗАКЛЮЧЕНИЕ

ABSTRACT **INTRODUCTION**

 предлагаемая к отсосу в установленном законом порядке





- границы подготовки проекта планировки территории
 — границы районного города Москвы
 — границы образуемых, изменяемых и сокращаемых земельных участков и частей земельных участков
 21 номер земельного участка

УСЛОВНЫЕ ОБОЗНАЧЕНИЯ:

ЛИНИИ ГРАДОСТРОИТЕЛЬНОГО РЕГУЛИРОВАНИЯ:

Существующие:

- красные линии, обозначающие границы территорий общего пользования: улично-дорожной сети города Москвы
 — границы технических зон инженерных коммуникаций и сооружений
 — границы полос отвода железных дорог
 — красные линии линейных объектов (за исключением улично-дорожной сети)

Отменяемые:

- красные линии, обозначающие границы территорий общего пользования: улично-дорожной сети города Москвы
 — границы технических зон инженерных коммуникаций и сооружений

Устанавливаемые:

- красные линии, обозначающие границы территорий общего пользования: улично-дорожной сети города Москвы
 — границы зон внеуличных пешеходных переходов

ТЕРРИТОРИИ ЗЕМЕЛЬНЫХ УЧАСТКОВ И ЧАСТЕЙ ЗЕМЕЛЬНЫХ УЧАСТКОВ, В ТОМ ЧИСЛЕ:

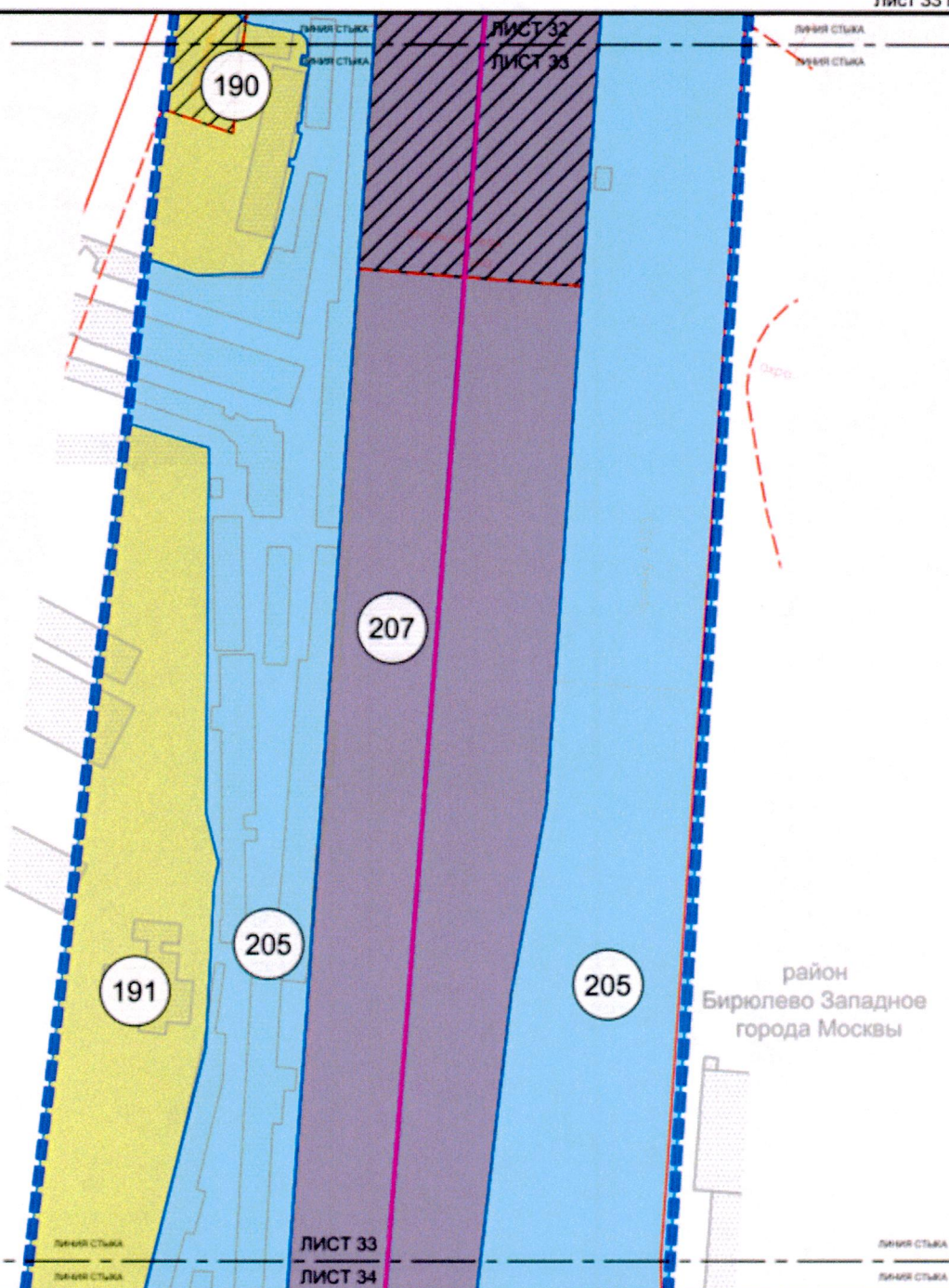
- общего пользования, в том числе участки проездов, проходов, зеленых насаждений
 — нежилых зданий и сооружений
 — земли, государственная собственность на которые не разграничена
 — участки полос отвода железных дорог

ГРАНИЦЫ ТЕРРИТОРИЙ С ГРАДОСТРОИТЕЛЬНЫМИ ОГРАНИЧЕНИЯМИ, ЗОН С ОСОБЫМИ УСЛОВИЯМИ ИСПОЛЬЗОВАНИЯ ТЕРРИТОРИЙ И ИНЫХ ОГРАНИЧЕНИЙ, В ТОМ ЧИСЛЕ:

- территории, зоны с особыми условиями и ограничениями использования земельных участков и объектов капитального строительства

ЗАСТРОЙКА:

- существующая
 — проектируемая в соответствии с установленным законом порядком

район
Чертаново Южное
города Москвырайон
Бирюлево Западное
города Москвы

УСЛОВНЫЕ ОБОЗНАЧЕНИЯ:

ЛИНИИ ГРАДОСТРОИТЕЛЬНОГО РЕГУЛИРОВАНИЯ:

Существующие:

- красные линии, обозначающие границы территорий общего пользования, улично-дорожной сети города Москвы
- границы технических зон инженерных коммуникаций и сооружений
- границы полос отвода железных дорог
- границы охранных зон объектов электроэнергетики (объектов электросетевого хозяйства и объектов газоснабжения), объектов электросетевого хозяйства и объектов газоснабжения, объектов электроэнергетики (объектов электросетевого хозяйства и объектов газоснабжения), объектов электроэнергетики (объектов электросетевого хозяйства и объектов газоснабжения)

ТЕРРИТОРИИ ЗЕМЕЛЬНЫХ УЧАСТКОВ И ЧАСТЕЙ ЗЕМЕЛЬНЫХ УЧАСТКОВ, В ТОМ ЧИСЛЕ:

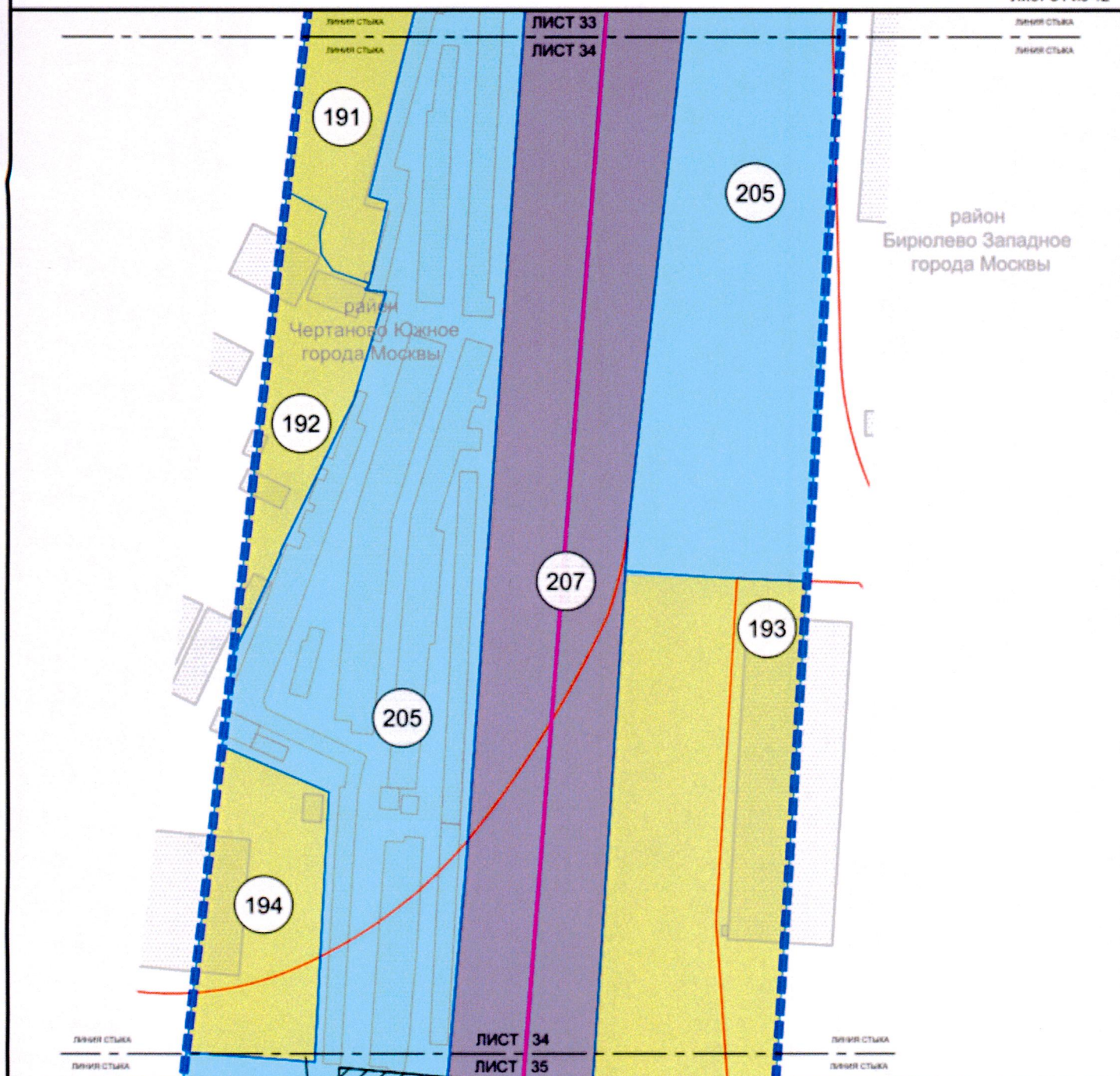
- нежилые здания и сооружения
- земли, государственная собственность на которые не разграничена
- участки полос отвода железных дорог
- территории, зоны с особыми условиями и ограничениями использования земельных участков и объектов капитального строительства

ЗАСТРОЙКА:

- существующая

- границы подготовки проекта планировки территории
- границы районов города Москвы
- границы образуемых, изменяемых и сохраняемых земельных участков и частей земельных участков
- номер земельного участка





УСЛОВНЫЕ ОБОЗНАЧЕНИЯ:

ЛИНИИ ГРАДОСТРОИТЕЛЬНОГО РЕГУЛИРОВАНИЯ:

Существующие:

красные линии, обозначающие границы территории общего пользования, улично-дорожной сети города Москвы

границы технических зон инженерных коммуникаций и сооружений

границы полос отвода железных дорог

Устанавливаемые:

границы зон внеуличных пешеходных переходов

ТЕРРИТОРИИ, ЗЕМЕЛЬНЫЕ УЧАСТКИ И ЧАСТИ ЗЕМЕЛЬНЫХ УЧАСТКОВ, В ТОМ ЧИСЛЕ:

нежилых зданий и сооружений

земли государственной собственности на которые не разграничены

участки полос отвода железной дороги

ГРАНИЦЫ ТЕРРИТОРИЙ С ГРАДОСТРОИТЕЛЬНЫМИ ОГРАНИЧЕНИЯМИ, ЗОН С ОСОБЫМИ УСЛОВИЯМИ ИСПОЛЬЗОВАНИЯ ТЕРРИТОРИИ И ИНЫХ ОГРАНИЧЕНИЙ, В ТОМ ЧИСЛЕ:

территории, зоны с особыми условиями и ограничениями использования земельных участков и объектов капитального строительства

ЗАСТРОЙКА:

существующая

границы подготовки проекта планировки территории

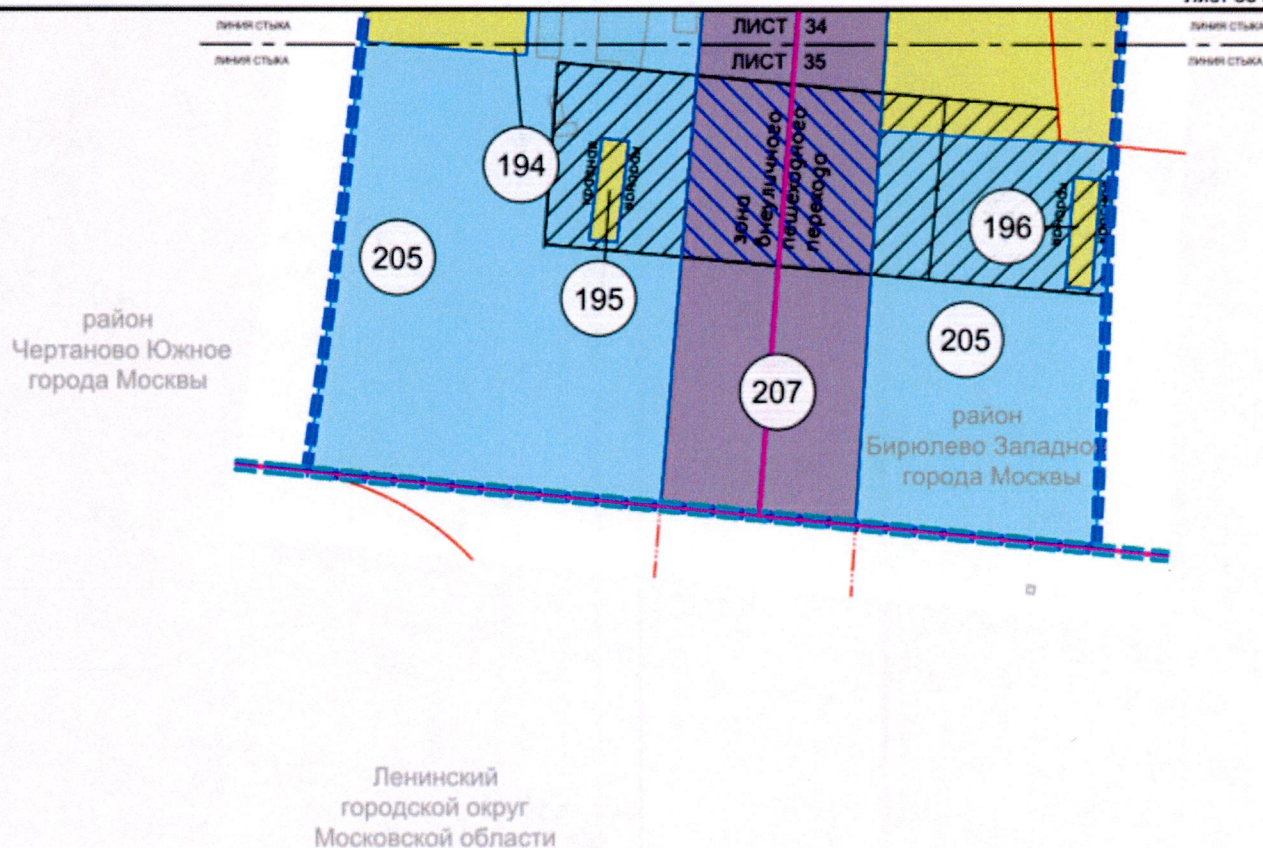
границы районов города Москвы

границы образуемых, изменяемых и ссоразимых земельных участков и частей земельных участков

номер земельного участка

191





ЛИСТ 35

УСЛОВНЫЕ ОБОЗНАЧЕНИЯ:

ЛИНИИ ГРАДОСТРОИТЕЛЬНОГО РЕГУЛИРОВАНИЯ:
Существующие:

- красные линии, обозначающие границы территорий общего пользования, улично-дорожной сети города Москвы
- границы технических зон инженерных коммуникаций и сооружений
- границы полос отвода железных дорог
- линия застройки

Устанавливаемые:

- красные линии, обозначающие границы территорий общего пользования, улично-дорожной сети города Москвы
- границы зон внеуличных пешеходных переходов

ТЕРРИТОРИИ, ЗЕМЕЛЬНЫЕ УЧАСТКИ И ЧАСТИ ЗЕМЕЛЬНЫХ УЧАСТКОВ, В ТОМ ЧИСЛЕ:

- нежилых зданий и сооружений
- земли, государственная собственность на которые не разграничена
- участки полосы отвода железных дорог
- планируемое аэрополе в установленном законом порядке

Границы территорий с градостроительными ограничениями, зон с особыми условиями использования территорий и иных ограничений, в том числе:

- территории, зоны с особыми условиями и ограничениями использования земельных участков и объектов капитального строительства

ЗАСТРОЙКА:

- существующая

- границы подготовки проекта планировки территории
- границы города Москвы
- границы районов города Москвы
- границы образуемых, изменяемых и сохраняемых земельных участков и частей земельных участков
- номер земельного участка

194



район
Северное Бутово
города МосквыЛенинский
городской округ
Московской
области

ЛИНИЯ СТЫКА

ЛИСТ 36

205

197

205

205

198

ЛИНИЯ СТЫКА

ЛИСТ 36

ЛИНИЯ СТЫКА

ЛИСТ 37

ЛИНИЯ СТЫКА



- границы подготовки проекта планировки территории
- границы районов города Москвы
- границы города Москвы
- границы образуемых, изменяемых и сокращаемых земельных участков и частей земельных участков
- 197 номер земельного участка

УСЛОВНЫЕ ОБОЗНАЧЕНИЯ:

ЛИНИИ ГРАДОСТРОИТЕЛЬНОГО РЕГУЛИРОВАНИЯ:
Существующие:

- красные линии, обозначающие границы территорий общего пользования: улично-дорожной сети города Москвы
- границы технических зон инженерных коммуникаций и сооружений
- границы полос отвода железных дорог
- границы охранных зон объектов электроснабжения (объектов электросетевого хозяйства и объектов производства электрической энергии)

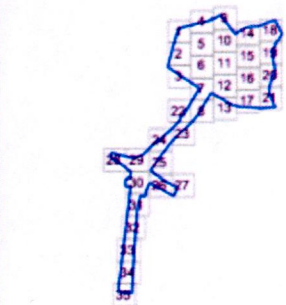
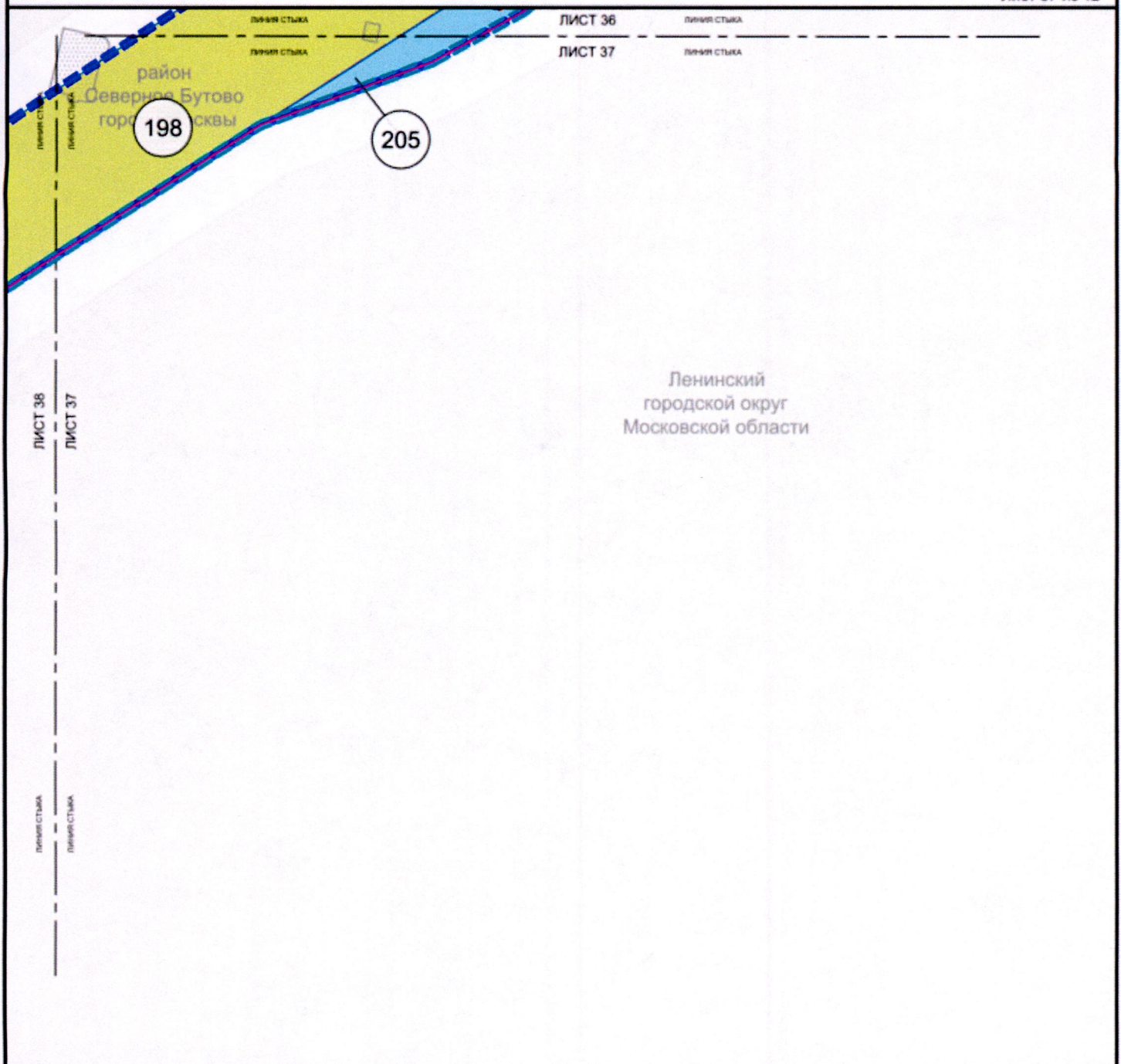
ТЕРРИТОРИИ ЗЕМЕЛЬНЫХ УЧАСТКОВ И ЧАСТЕЙ ЗЕМЕЛЬНЫХ УЧАСТКОВ, В ТОМ ЧИСЛЕ:

- нежилых зданий и сооружений
- земель государственной собственности на которых не разграничена
- территории с градостроительными ограничениями, зон с особыми условиями использования территорий и иные ограничения, в том числе:
- территории, зоны с особыми условиями и ограничениями использования земельных участков и объектов капитального строительства

ЗАСТРОЙКА:

- существующая





- границы подготовки проекта планировки территории
 — границы районов города Москвы
 границы города Москвы
 — границы образуемых, изменяемых и сокращаемых земельных участков и частей земельных участков
 198 номер земельного участка

УСЛОВНЫЕ ОБОЗНАЧЕНИЯ:

ЛИНИИ ГРАДОСТРОИТЕЛЬНОГО РЕГУЛИРОВАНИЯ:
Существующие:

- красные линии, обозначающие границы территорий общего пользования, улично-дорожной сети города Москвы
 — границы технических зон инженерных коммуникаций и сооружений
 — границы полос отвода железных дорог

ТЕРРИТОРИИ ЗЕМЕЛЬНЫХ УЧАСТКОВ И ЧАСТЕЙ ЗЕМЕЛЬНЫХ УЧАСТКОВ, В ТОМ ЧИСЛЕ:

- земель зданий и сооружений
 — земли государственной собственности на которые не разграничена

ГРАНИЦЫ ТЕРРИТОРИЙ С ГРАДОСТРОИТЕЛЬНЫМИ ОГРАНИЧЕНИЯМИ, ЗОН С ОСОБЫМИ УСЛОВИЯМИ ИСПОЛЬЗОВАНИЯ ТЕРРИТОРИИ И ИНЫХ ОГРАНИЧЕНИЙ, В ТОМ ЧИСЛЕ:

- территории, зоны с особыми условиями и ограничениями использования земельных участков и объектов капитального строительства

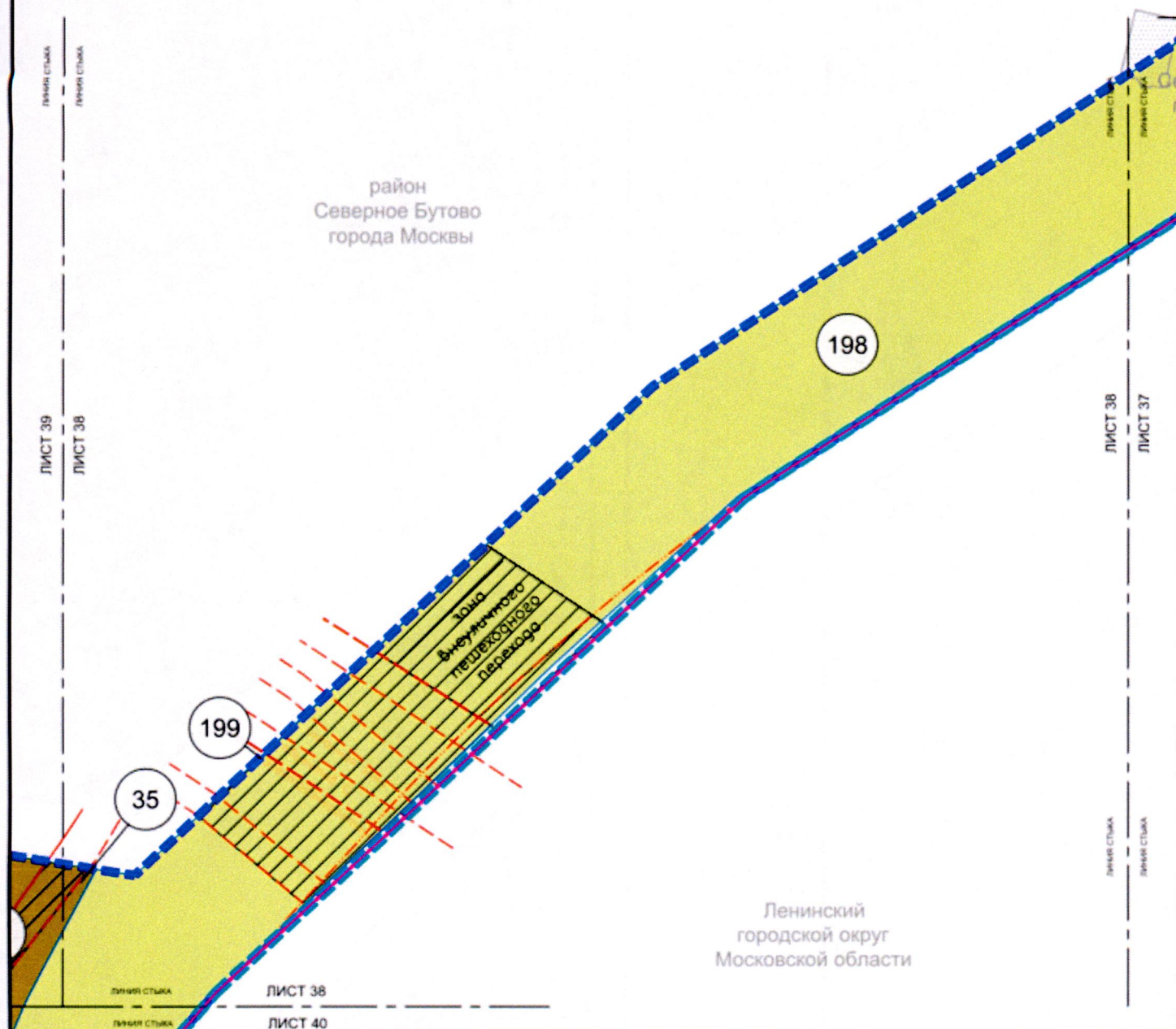
ЗАСТРОЙКА:





- существующая



район Северное Бутово города Москвы
Ленинский городской округ Московской области

Лист 38 из 42



 границы подготовки проекта планировки территории
 границы районов города Москвы
 границы города Москвы
 границы образуемых, изменяемых и сохраняемых земельных участков и частей земельных участков
 номер земельного участка

УСЛОВНЫЕ ОБОЗНАЧЕНИЯ:

ЛИНИИ ГРАДОСТРОИТЕЛЬНОГО РЕГУЛИРОВАНИЯ.
Существующие:

Существующие:

- границы линии, обозначающие границы территории, подлежащей использованию, согласно действующим законам города Москвы
- границы технических зон инженерных коммуникаций и сооружений
- границы полос отвода железных дорог
- границы зон охраны объектов электроснабжения объектов электротехнического назначения и объектов производства электрической энергии)

Устанавливаем:

границы зон выгульных пешеходных переходов

ТЕРРИТОРИИ ЗЕМЕЛЬНЫХ УЧАСТКОВ И ЧАСТЕЙ
ЗЕМЕЛЬНЫХ УЧАСТКОВ, В ТОМ ЧИСЛЕ:

общего пользования, в том числе участки
проездов, проходов, зеленых насаждений

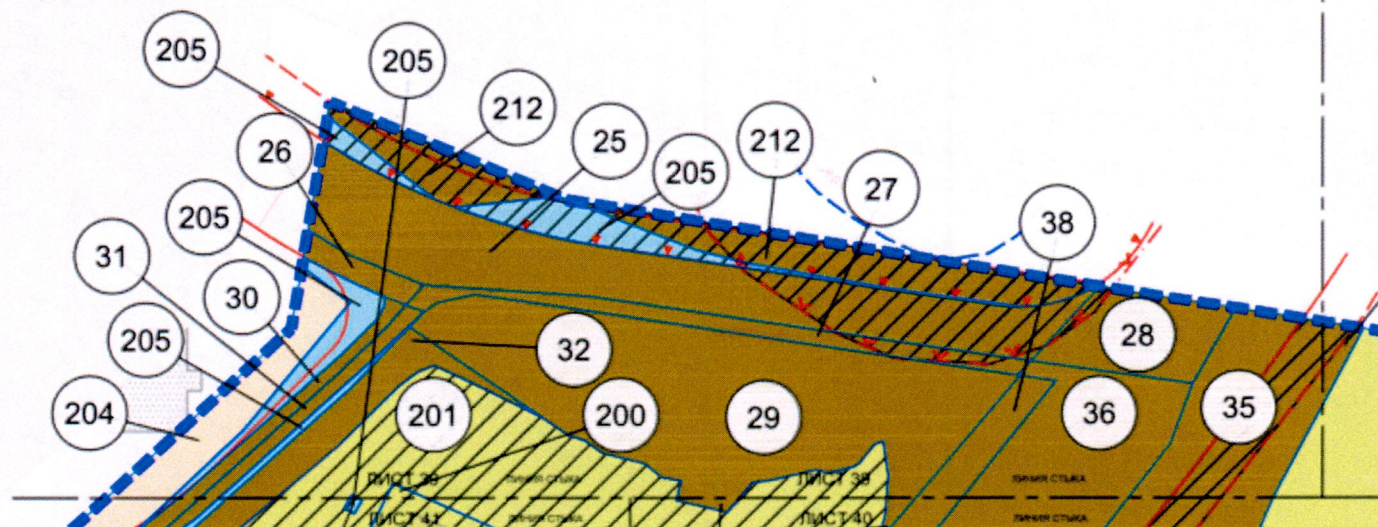
границы территорий с градостроительными ограничениями, зоны с особыми условиями использования территорий и иные ограничения, в том числе:

территории, зоны с особыми условиями и ограничениями использования земельных участков и объектов капитального строительства

ЗАСТРОЙКА

 [CC BY-NC-SA](https://creativecommons.org/licenses/by-nc-sa/4.0/)

район
Северное Бутово
города Москвы



- границы подготовки проекта планировки территории
 ■■■ границы образуемых, изменяемых и сохраняемых земельных участков и частей земельных участков
 25 номер земельного участка

УСЛОВНЫЕ ОБОЗНАЧЕНИЯ:

ЛИНИИ ГРАДОСТРОИТЕЛЬНОГО РЕГУЛИРОВАНИЯ:

Существующие:

- красная линия, обозначающая границы территорий общего пользования, улично-дорожной сети города Москвы
 — границы технических зон инженерных коммуникаций и сооружений
 — границы прибрежных защитных полос
 — границы водоохраных (рыбоохраных) зон
 — границы береговых полос
 — границы объектов природного комплекса города Москвы

ТЕРРИТОРИИ ЗЕМЕЛЬНЫХ УЧАСТКОВ И ЧАСТЕЙ ЗЕМЕЛЬНЫХ УЧАСТКОВ, В ТОМ ЧИСЛЕ:

- общему пользованию, в том числе участки прохода, прогона, зеленых насаждений
 — нежилые здания и сооружения
 — жилые здания и сооружения
 — земли государственной собственности на которых не разграничена

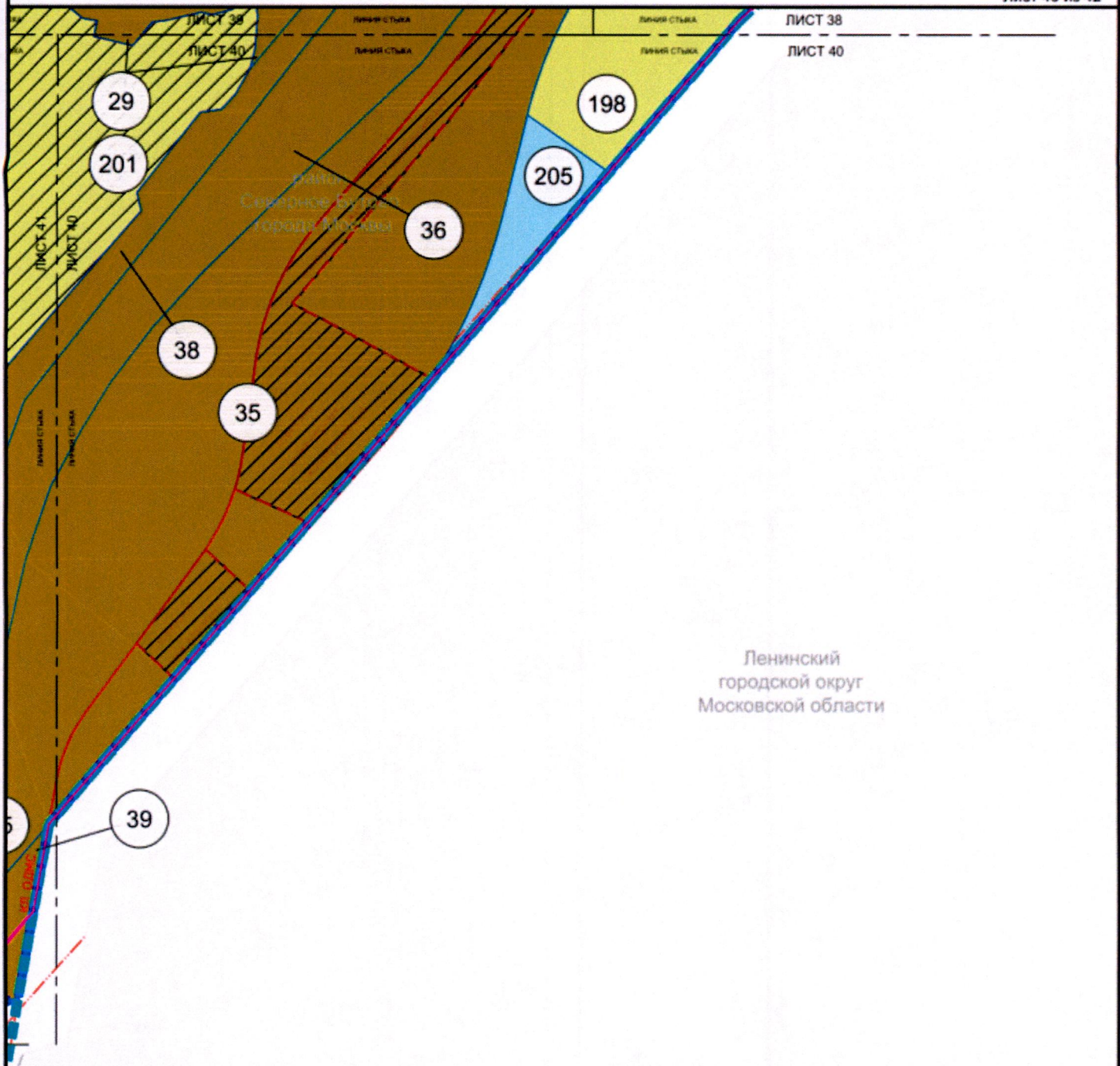
Границы территорий с градостроительными ограничениями, зон с особыми условиями использования территорий и иных ограничений, в том числе:

- территории, зоны с особыми условиями и ограничениями использования земельных участков и объектов капитального строительства
 — ЗАСТРОЙКА:
 — существующая

Масштаб 1:2000

район Северное Бутово города Москвы
Ленинский городской округ Московской области

Лист 40 из 42



- ■ ■ ■ границы подготовки проекта планировки территории
- границы районов города Москвы
- границы города Москвы
- границы образуемых, изменяемых и сохраняемых земельных участков и частей земельных участков
- 35 номер земельного участка

УСЛОВНЫЕ ОБОЗНАЧЕНИЯ:

ЛИНИИ ГРАДОСТРОИТЕЛЬНОГО РЕГУЛИРОВАНИЯ:

Существующие:

- красные линии, обозначающие границы территорий общего пользования, учебно-дорожной сети города Москвы
- границы технических зон инженерных коммуникаций и сооружений
- границы полос отвода железных дорог

ТЕРРИТОРИИ ЗЕМЕЛЬНЫХ УЧАСТКОВ И ЧАСТЕЙ ЗЕМЕЛЬНЫХ УЧАСТКОВ, В ТОМ ЧИСЛЕ:

- общего пользования, в том числе участки проходов, проездов, зеленых насаждений
- нежилых зданий и сооружений
- земли государственной собственности на которые не разграничена

ГРАНИЦЫ ТЕРРИТОРИЙ С ГРАДОСТРОИТЕЛЬНЫМИ ОГРАНИЧЕНИЯМИ, ЗОН С ОСОБЫМИ УСЛОВИЯМИ ИСПОЛЬЗОВАНИЯ ТЕРРИТОРИЙ И ИНЫХ ОГРАНИЧЕНИЙ, В ТОМ ЧИСЛЕ:

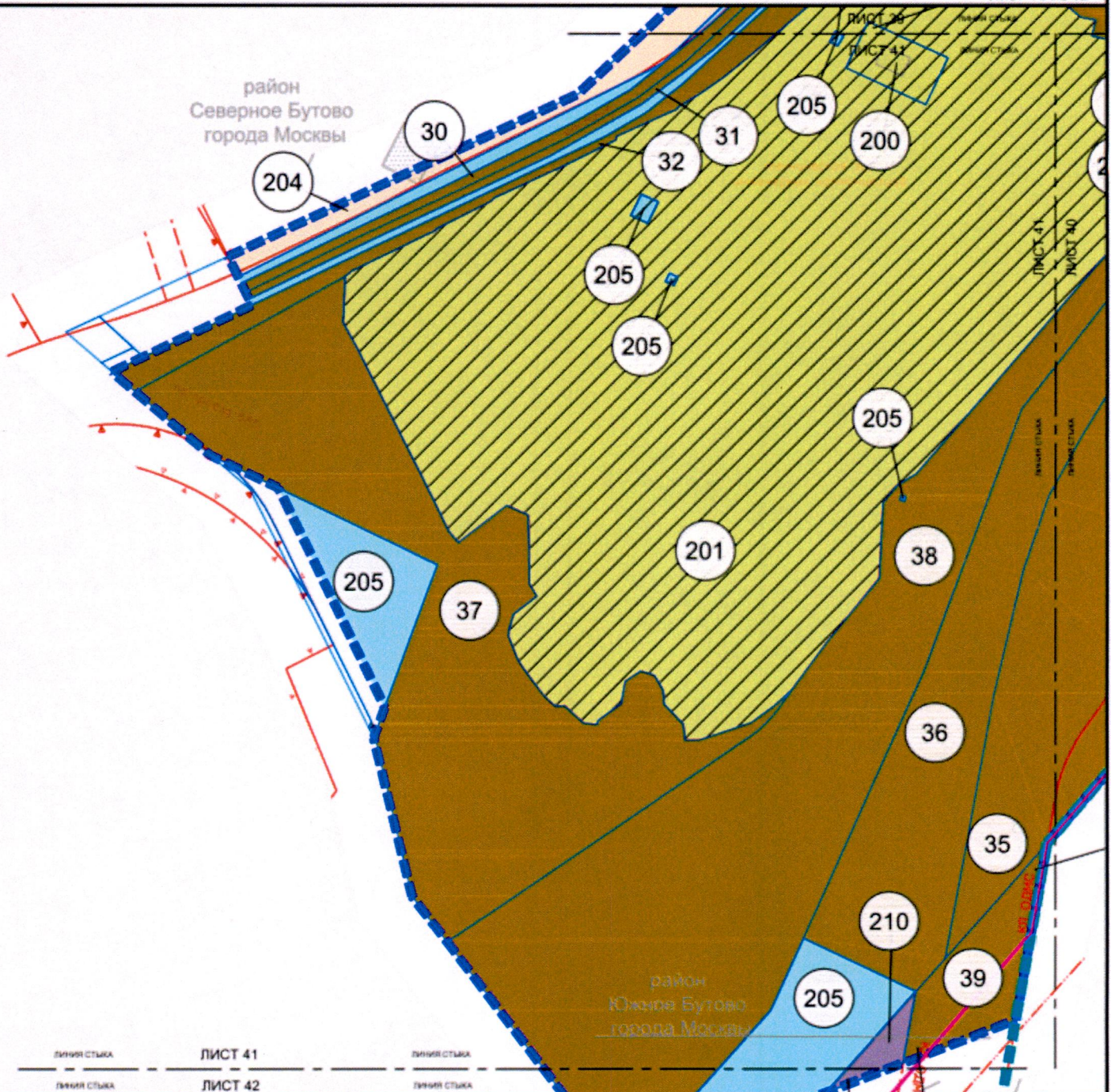
- территории, зоны с особыми условиями и ограничениями использования земельных участков и объектов капитального строительства



Масштаб 1:2000

район Южное Бутово города Москвы
район Северное Бутово города Москвы
Ленинский городской округ Московской области

Лист 41 из 42



УСЛОВНЫЕ ОБОЗНАЧЕНИЯ:

ЛИНИИ ГРАДОСТРОИТЕЛЬНОГО РЕГУЛИРОВАНИЯ:

Существующие:

- красные линии, обозначающие границы территорий общего пользования: улично-дорожной сети города Москвы;
- границы технических зон инженерных коммуникаций и сооружений;
- границы полос отвода железных дорог;
- границы объектов природного комплекса города Москвы;
- красные линии, обозначающие границы территории общего пользования, предназначенных и используемых для размещения объектов дорожно-мостового строительства;

ТЕРРИТОРИИ ЗЕМЕЛЬНЫХ УЧАСТКОВ И ЧАСТЕЙ ЗЕМЕЛЬНЫХ УЧАСТКОВ, В ТОМ ЧИСЛЕ:

- общего пользования, в том числе участки проездов, проходов, зеленых насаждений;
- нежилых зданий и сооружений;
- жилых зданий и сооружений;
- земли, подготовленные для размещения объектов капитального строительства;
- участки полос отвода железных дорог;

границы территорий с градостроительными ограничениями, зон с особыми условиями использования территорий и иных ограничений, в том числе:

- территории, зоны с особыми условиями и ограничениями использования земельных участков и объектов капитального строительства;

ЗАСТРОЙКА:

- существующая



Масштаб 1:2000

район Северное Бутово города Москвы
Ленинский городской округ Московской области

Лист 42 из 42

ЛИНИЯ СТЫКА

ЛИСТ 41

ЛИНИЯ СТЫКА

ЛИНИЯ СТЫКА

ЛИСТ 42

ЛИНИЯ СТЫКА

район
Северное Бутово
города Москвырайон
Южное Бутово
города Москвы

205

210

39

Ленинский
городской округ
Московской области

- границы подготовки проекта планировки территории
- границы районов города Москвы
- границы города Москвы
- границы образуемых, изменяемых и сохраняемых земельных участков и частей земельных участков
- 38 номер земельного участка

УСЛОВНЫЕ ОБОЗНАЧЕНИЯ:

ЛИНИИ ГРАДОСТРОИТЕЛЬНОГО РЕГУЛИРОВАНИЯ:
Существующие:

- красные линии, обозначающие границы территории общего пользования, улично-дорожной сети города Москвы
- границы технических зон инженерных коммуникаций и сооружений
- границы полос отвода железных дорог
- красные линии, обозначающие границы территории общего пользования, предназначенных и используемых для размещения объектов дорожно-кастового строительства

ТЕРРИТОРИИ ЗЕМЕЛЬНЫХ УЧАСТКОВ И ЧАСТЕЙ
ЗЕМЕЛЬНЫХ УЧАСТКОВ, В ТОМ ЧИСЛЕ:

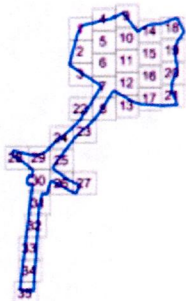
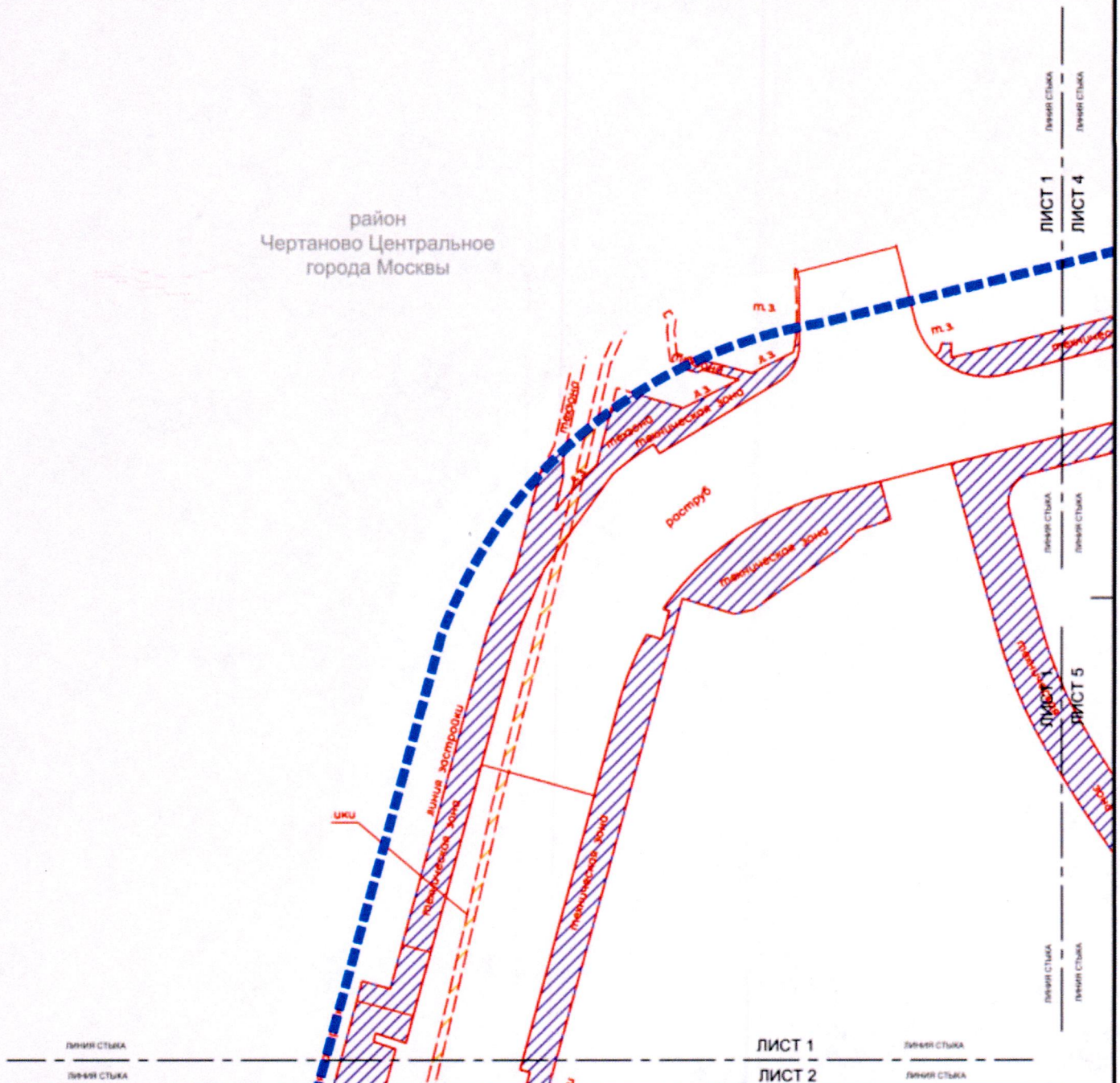
- общедолевой, в том числе участки проездов, проходов, зеленых насаждений
- земли, государственная собственность на которые не разграничена
- участки полос отвода железной дороги
- территории с градостроительными ограничениями, зон с особыми условиями использования территорий и иных ограничений, в том числе:
- территории, зоны с особыми условиями и ограничениями использования земельных участков и объектов капитального строительства



Чертеж "План зон с особыми условиями использования территории"

район Чертаново Центральное города Москвы

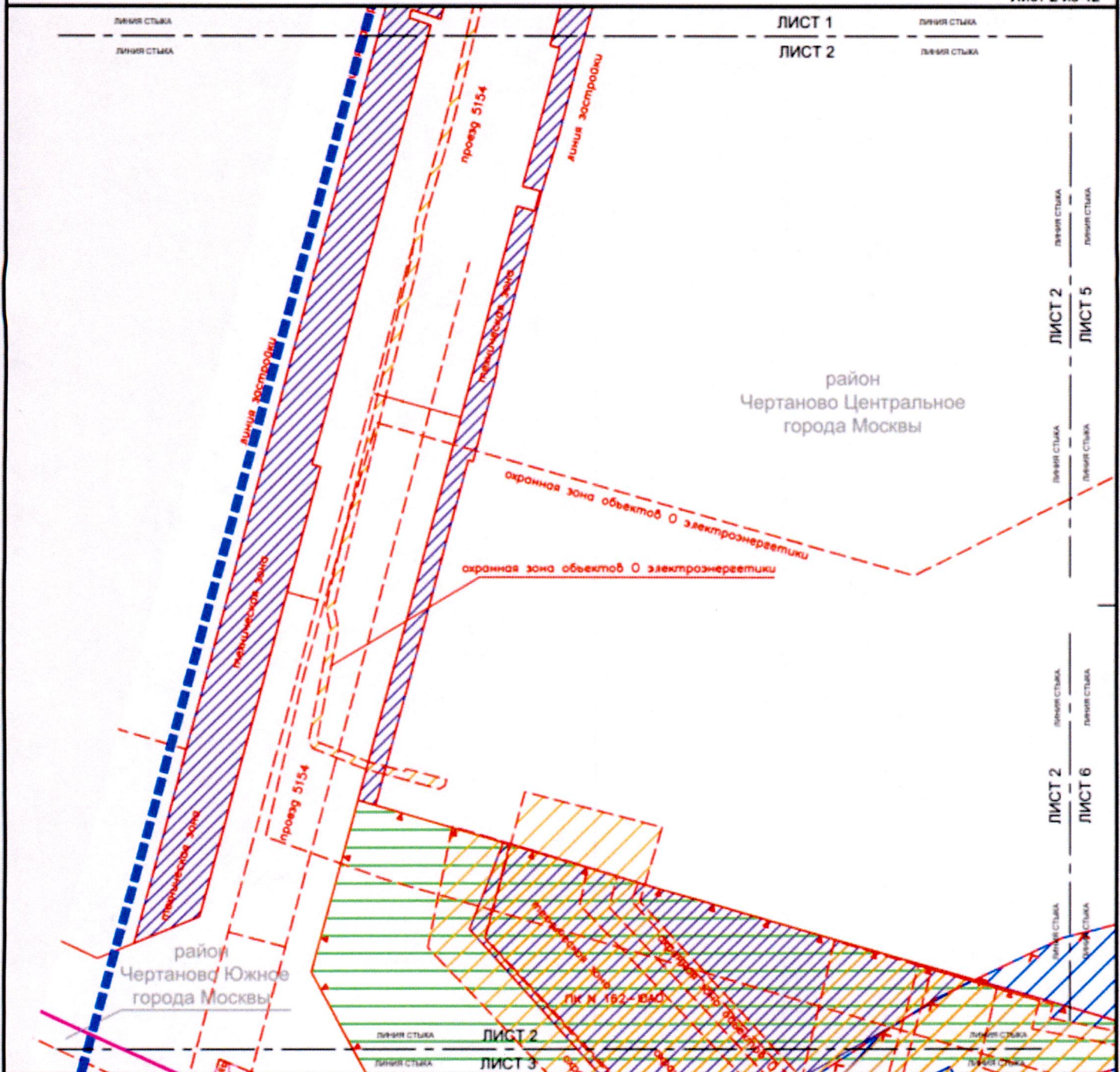
Лист 1 из 42

район
Чертаново Центральное
города Москвы

УСЛОВНЫЕ ОБОЗНАЧЕНИЯ:

ЛИНИИ ГРАДОСТРОИТЕЛЬНОГО РЕГУЛИРОВАНИЯ:
Существующие:

- границы подготовки проекта планировки территории
- границы зон с особыми условиями использования и ограничения использования земельных участков и объектов капитального строительства, в том числе:
 - техническая зона инженерных коммуникаций и сооружений
 - охранный зона объектов электроэнергетики (объектов электросетевого хозяйства и объектов по производству электрической энергии)
- существующие границы территории общего пользования, улицы, дорожная сеть города Москвы
- границы технических зон инженерных коммуникаций и сооружений
- линия застройки
- границы охранных зон объектов электроэнергетики (объектов электросетевого хозяйства и объектов по производству электрической энергии)



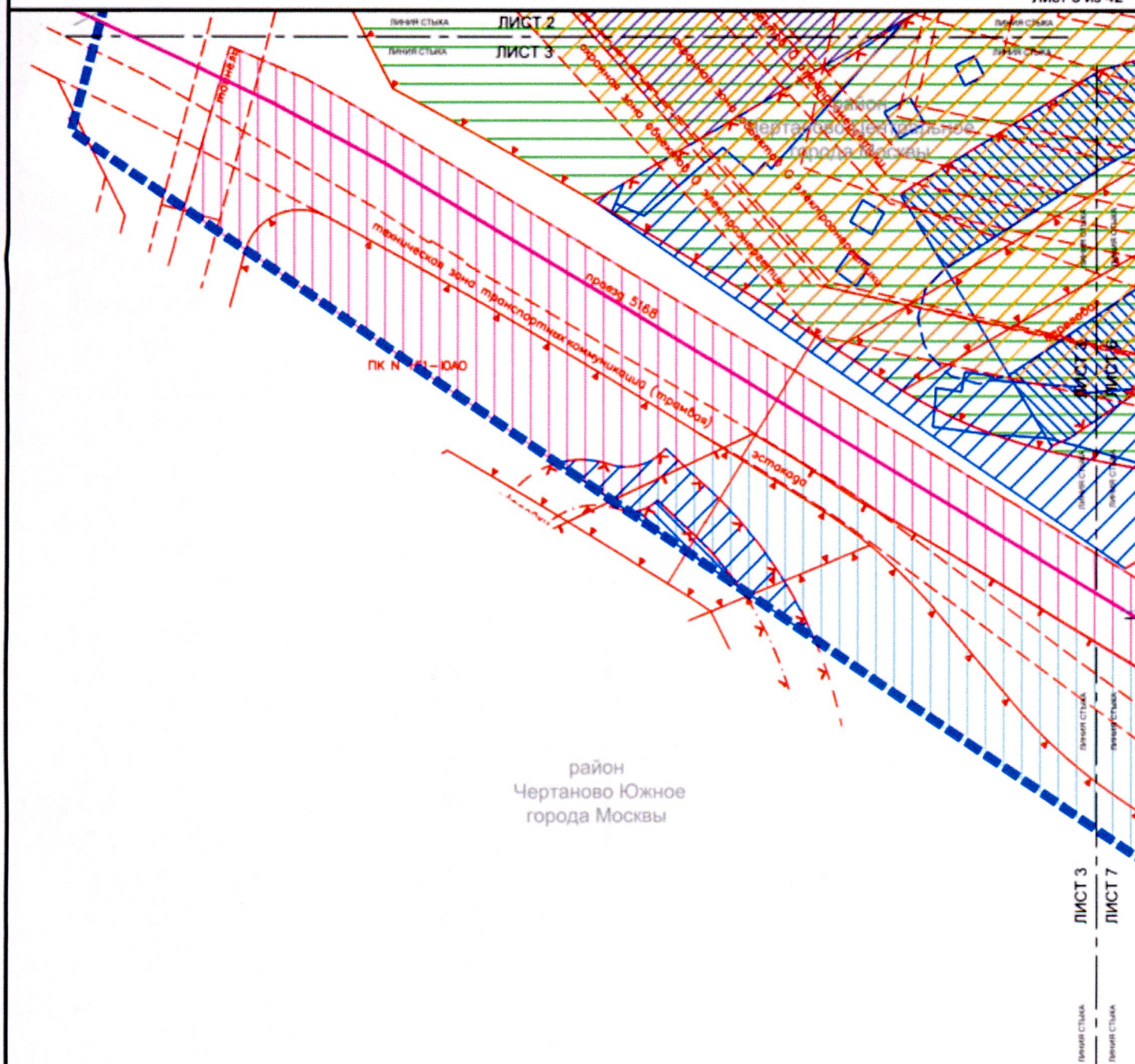
УСЛОВНЫЕ ОБОЗНАЧЕНИЯ:

ЛИНИИ ГРАДОСТРОИТЕЛЬНОГО РЕГУЛИРОВАНИЯ:
существующие:

- границы подготовки проекта планировки территории
- границы районов города Москвы
- границы зон с особыми условиями использования и ограничениями использования земельных участков и объектов капитального строительства, в том числе:
 - техническая зона инженерных коммуникаций и сооружений
 - границы объектов природного комплекса города Москвы
 - водоохранная (рыбоохранная) зона
 - охранный зона объектов электроэнергетики (объектов электросетевого хозяйства и объектов по производству электрической энергии)

- красные линии улично-дорожной сети
- границы технических зон инженерных коммуникаций и сооружений
- красные линии, обозначающие границы территорий общего пользования, предназначенных и используемых для размещения объектов дорожно-мостового строительства
- границы природного комплекса города Москвы
- линии застройки
- границы водоохранной (рыбоохранной) зон
- границы охранных зон объектов электроэнергетики (объектов электросетевого хозяйства и объектов по производству электрической энергии)

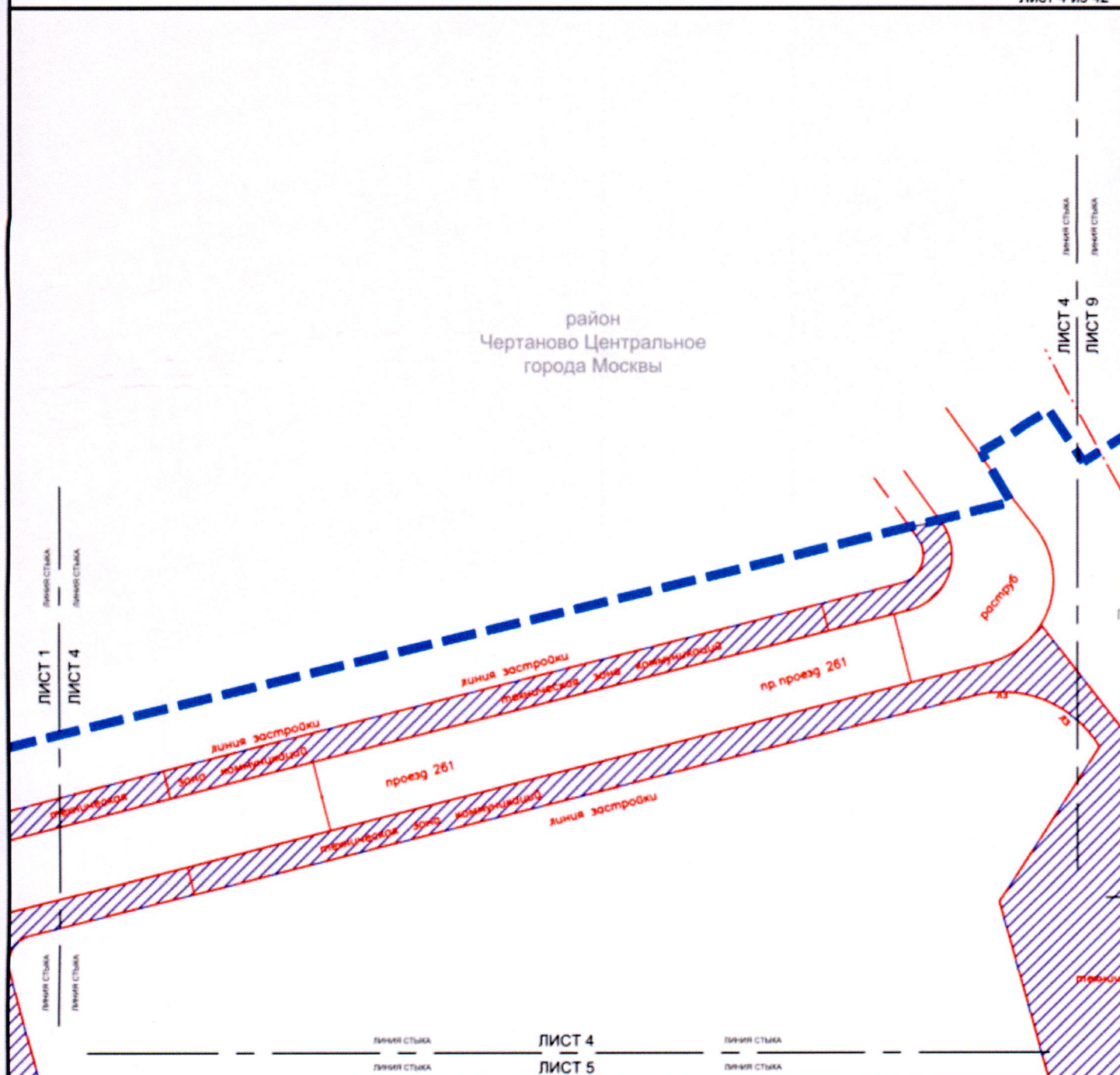


район
Чертаново Южное
города Москвы

УСЛОВНЫЕ ОБОЗНАЧЕНИЯ:

ЛИНИИ ГРАДОСТРОИТЕЛЬНОГО РЕГУЛИРОВАНИЯ:
Существующие:

- ■ ■ ■ границы подготовки проекта планировки территории
- границы районов города Москвы
- границы зон с особыми условиями использования и ограничения использования земельных участков и объектов капитального строительства, в том числе:
 - техническая зона инженерных коммуникаций и сооружений
 - прибрежная защитная полоса
 - границы объектов природного комплекса города Москвы
 - зона регулирования застройки и хозяйственной деятельности
 - охранный зона объектов культурного наследия
 - водоохранная (рыбоохранная) зона
 - охранный зона объектов электроэнергетики (объектов электросетевого хозяйства и объектов по производству электрической энергии)
- красные линии, обозначающие границы территорий общего пользования: улично-дорожной сети города Москвы
- границы технических зон инженерных коммуникаций и сооружений
- границы объектов природного комплекса города Москвы
- красные линии, обозначающие границы территорий общего пользования, предназначенных и используемых для размещения объектов дорожно-мостового строительства
- границы зон транспортных коммуникаций, обозначающих территории, предназначенные и используемые для размещения объектов транспортной коммуникации (экспрессный транспорт, общественная канатная дорога, транспорт, фуникулер, транспортный трамвай)
- линия застройки
- границы охранных зон объектов культурного наследия
- границы зон регулирования застройки и хозяйственной деятельности
- границы охранных зон объектов электроэнергетики (объектов электросетевого хозяйства и объектов по производству электрической энергии)
- границы особо охраняемых природных территорий

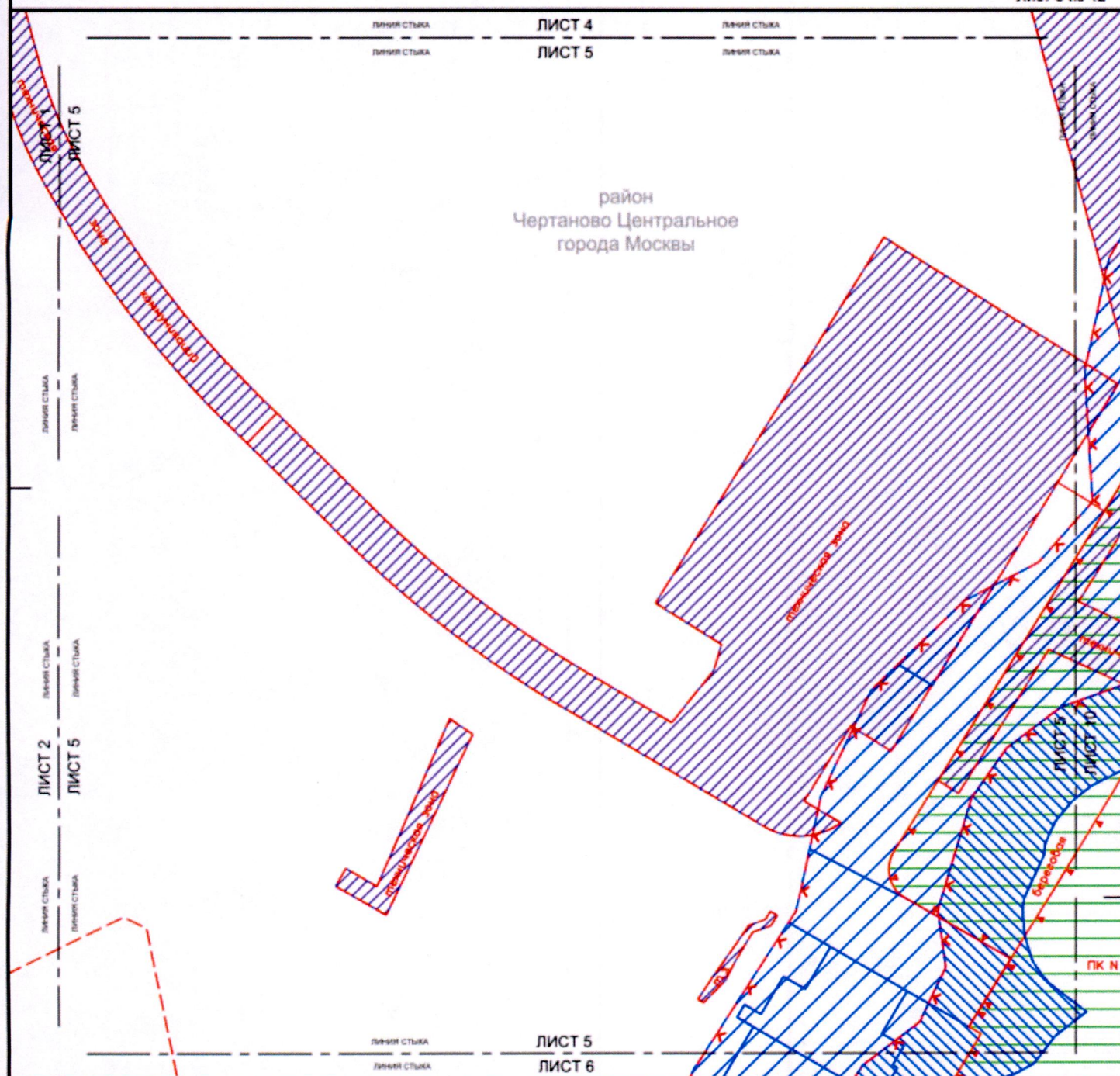


- границы подготовки проекта планировки территории
- границы районов города Москвы
- границы зон с особыми условиями использования и ограничения использования земельных участков и объектов капитального строительства, в том числе:
- техническая зона инженерных коммуникаций и сооружений

УСЛОВНЫЕ ОБОЗНАЧЕНИЯ:

ЛИНИИ ГРАДОСТРОИТЕЛЬНОГО РЕГУЛИРОВАНИЯ:
Существующие:

- красные линии, обозначающие границы территорий общего пользования, улицы, дорожки сети города Москвы
- границы технических зон инженерных коммуникаций и сооружений
- линия застройки



УСЛОВНЫЕ ОБОЗНАЧЕНИЯ:

ЛИНИИ ГРАДОСТРОИТЕЛЬНОГО РЕГУЛИРОВАНИЯ:

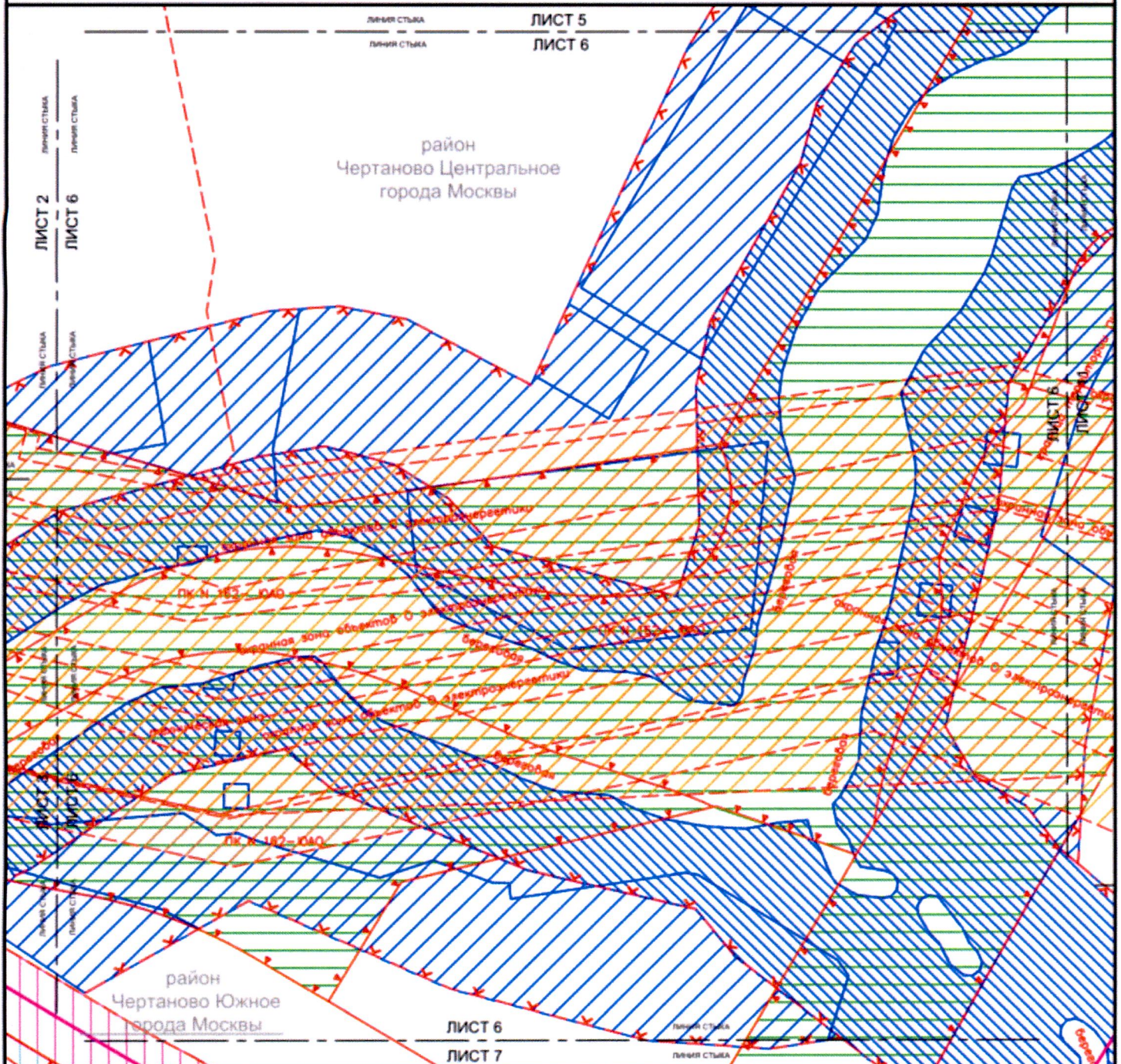
Существующие:

- красная линия, обозначающая границы территорий общего пользования, улицы-древовидной сети города Москвы
- границы технических зон инженерных коммуникаций и сооружений
- границы прибрежных защитных полос
- границы водохранимых (рыбоохранимых) зон
- границы береговых полос
- границы объектов природного комплекса города Москвы
- границы особо охраняемых природных территорий
- границы охраняемых зон объектов электроэнергетики (объектов электросетевого хозяйства и объектов по производству электрической энергии)

- границы подготовки проекта планировки территории
- границы зон с особыми условиями использования и ограничения использования земельных участков и объектов капитального строительства, в том числе:

- прибрежная защитная полоса
- техническая зона инженерных коммуникаций и сооружений
- границы объектов природного комплекса города Москвы
- водоохранная (рыбоохранная) зона
- охранная зона объектов электроэнергетики (объектов электросетевого хозяйства и объектов по производству электрической энергии)





УСЛОВНЫЕ ОБОЗНАЧЕНИЯ:

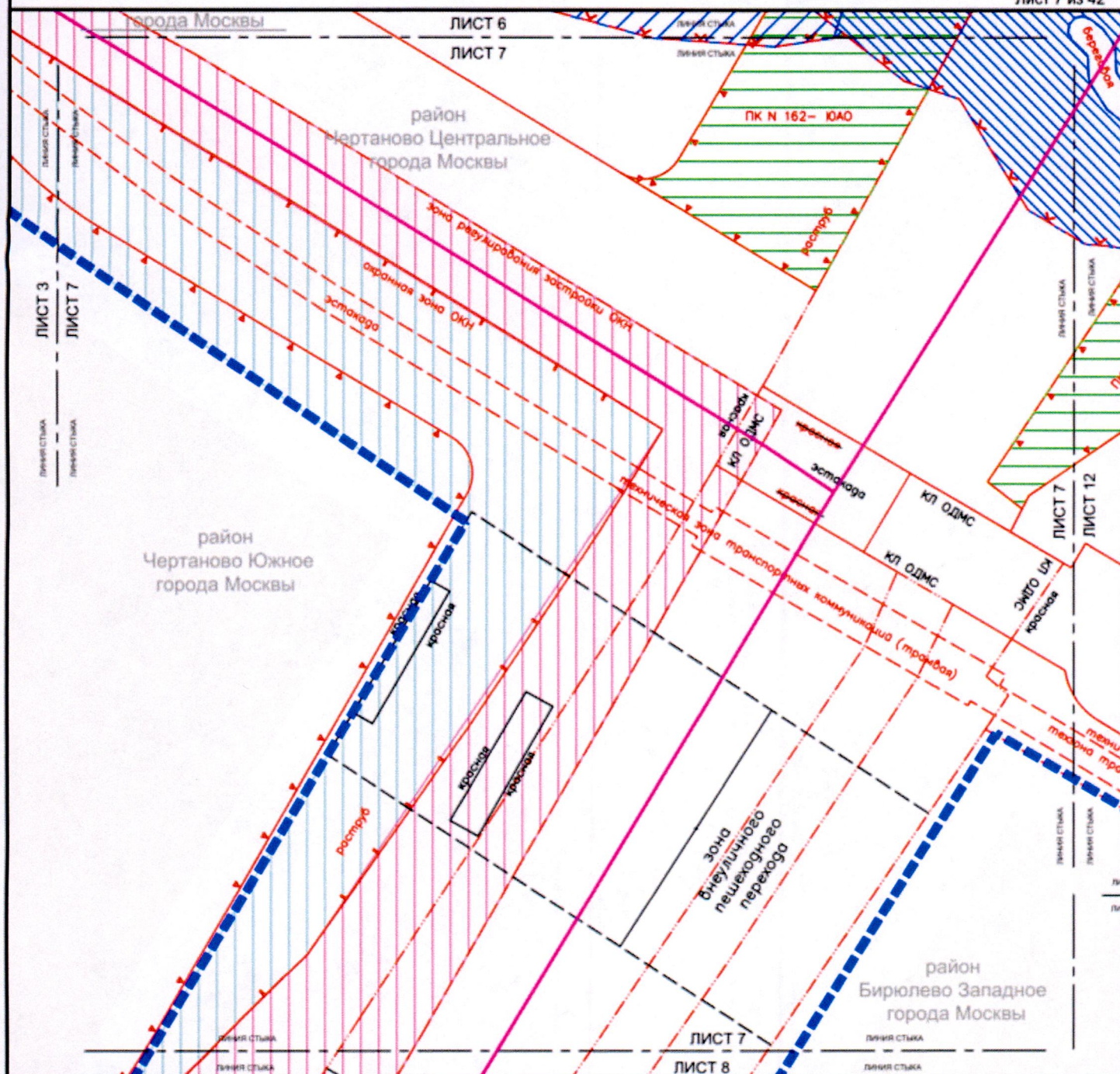
ЛИНИИ ГРАДОСТРОИТЕЛЬНОГО РЕГУЛИРОВАНИЯ:

Существующие:

- красные линии, обозначающие границы территории общего пользования: улично-дорожной сети города Москвы
- границы технических зон инженерных коммуникаций и сооружений
- границы полос отвода железных дорог
- границы прибрежных защитных полос
- границы водоохраняемых (рыбоохраняемых) зон
- границы береговых полос
- границы объектов природного комплекса города Москвы
- границы особо охраняемых природных территорий
- границы охраняемых зон объектов культурного наследия
- границы зон регулирования застройки и хозяйственной деятельности
- границы охраняемых зон объектов электроэнергетики (объектов электросетевого хозяйства и объектов по производству электрической энергии)

- границы подготовки проекта планировки территории
- границы районов города Москвы
- границы зон с особыми условиями использования и ограничениями использования земельных участков и объектов капитального строительства, в том числе:
 - прибрежная защитная полоса
 - границы объектов природного комплекса города Москвы
 - зона регулирования застройки и хозяйственной деятельности
 - охранная зона объектов культурного наследия
 - водоохраняемая (рыбоохраняемая) зона
 - охранная зона объектов электроэнергетики (объектов электросетевого хозяйства и объектов по производству электрической энергии)





УСЛОВНЫЕ ОБОЗНАЧЕНИЯ:

ЛИНИИ ГРАДОСТРОИТЕЛЬНОГО РЕГУЛИРОВАНИЯ:

Существующие:

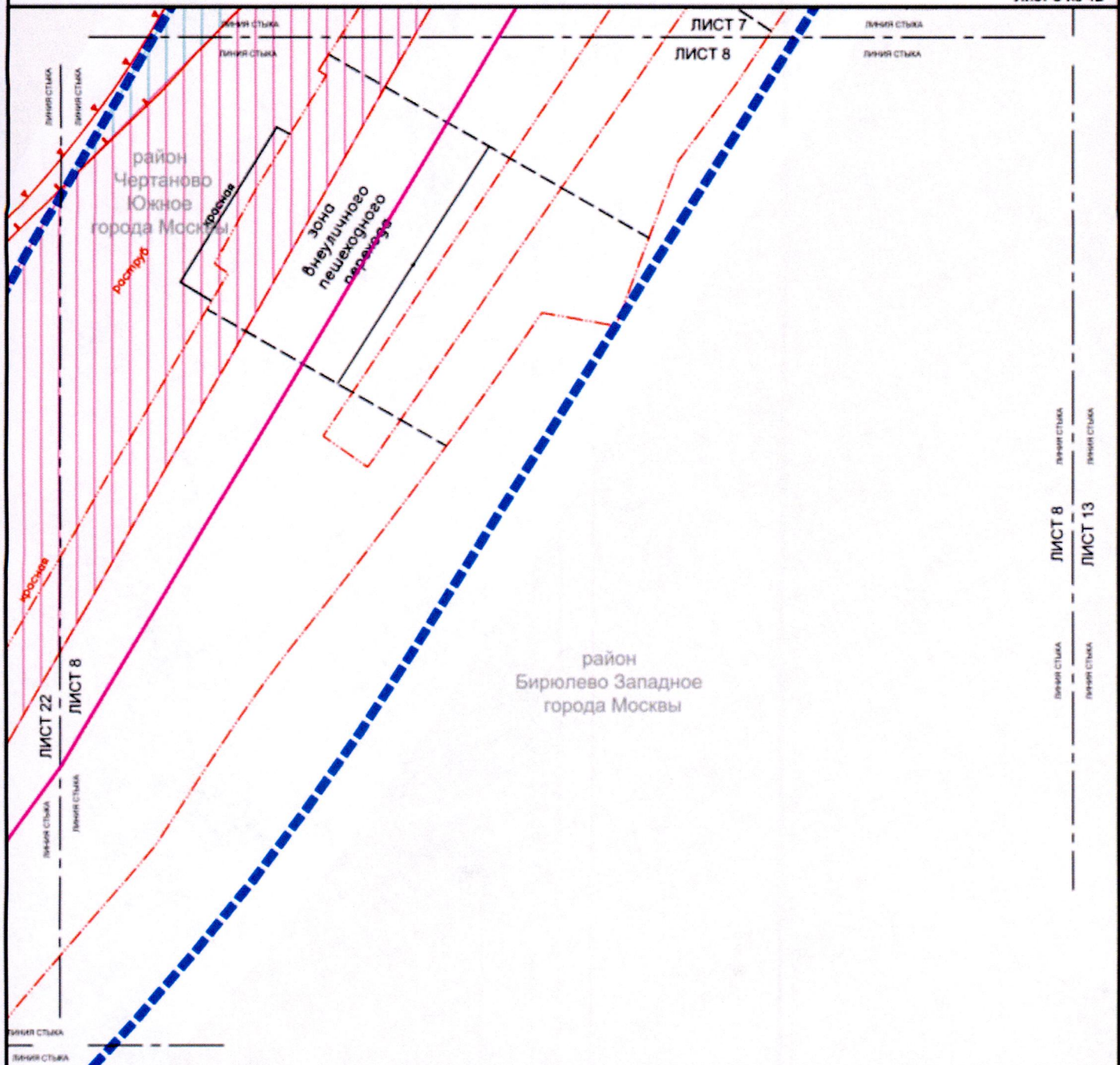
- красные линии, обозначающие границы территорий общего пользования, улицы-дорожной сети города Москвы
- границы технических зон инженерных коммуникаций и сооружений
- границы зон транспортных коммуникаций, обозначенных границами территорий, предназначенных и используемых для размещения наземных транспортных коммуникаций (экспрессные транспортные полосы, общественные дороги, транспортные, функциональные транспортные, (трамвай))
- границы прибрежных защитных полос
- границы водохранимых (рыбоохранимых) зон
- границы береговых полос
- границы объектов природного комплекса города Москвы
- границы охранных зон объектов культурного наследия
- границы зон регулирования застройки и хозяйственной деятельности

Устанавливаемые:

- красные линии, обозначающие границы территорий общего пользования, улицы-дорожной сети города Москвы

Устанавливаемые:

- красные линии, обозначающие границы территорий общего пользования, улицы-дорожной сети города Москвы
- границы зон внеуличных пешеходных переходов
- красные линии, обозначающие границы территории общего пользования, предназначенных и используемых для размещения объектов дорожно-мостового строительства



- границы подготовки проекта планировки территории
- границы районов города Москвы
- границы зон с особыми условиями использования и ограничения использования земельных участков и объектов капитального строительства, в том числе:
 - зона регулирования застройки и хозяйственной деятельности
 - охранная зона объектов культурного наследия

УСЛОВНЫЕ ОБОЗНАЧЕНИЯ:

ЛИНИИ ГРАДОСТРОИТЕЛЬНОГО РЕГУЛИРОВАНИЯ:

Существующие:

- красные линии, обозначающие границы территорий общего пользования, улично-дорожной сети города Москвы
- границы технических зон инженерных коммуникаций и сооружений
- границы полос отвода железных дорог
- границы объектов природного комплекса города Москвы
- границы охраняемых зон объектов культурного наследия
- границы зон регулирования застройки и хозяйственной деятельности

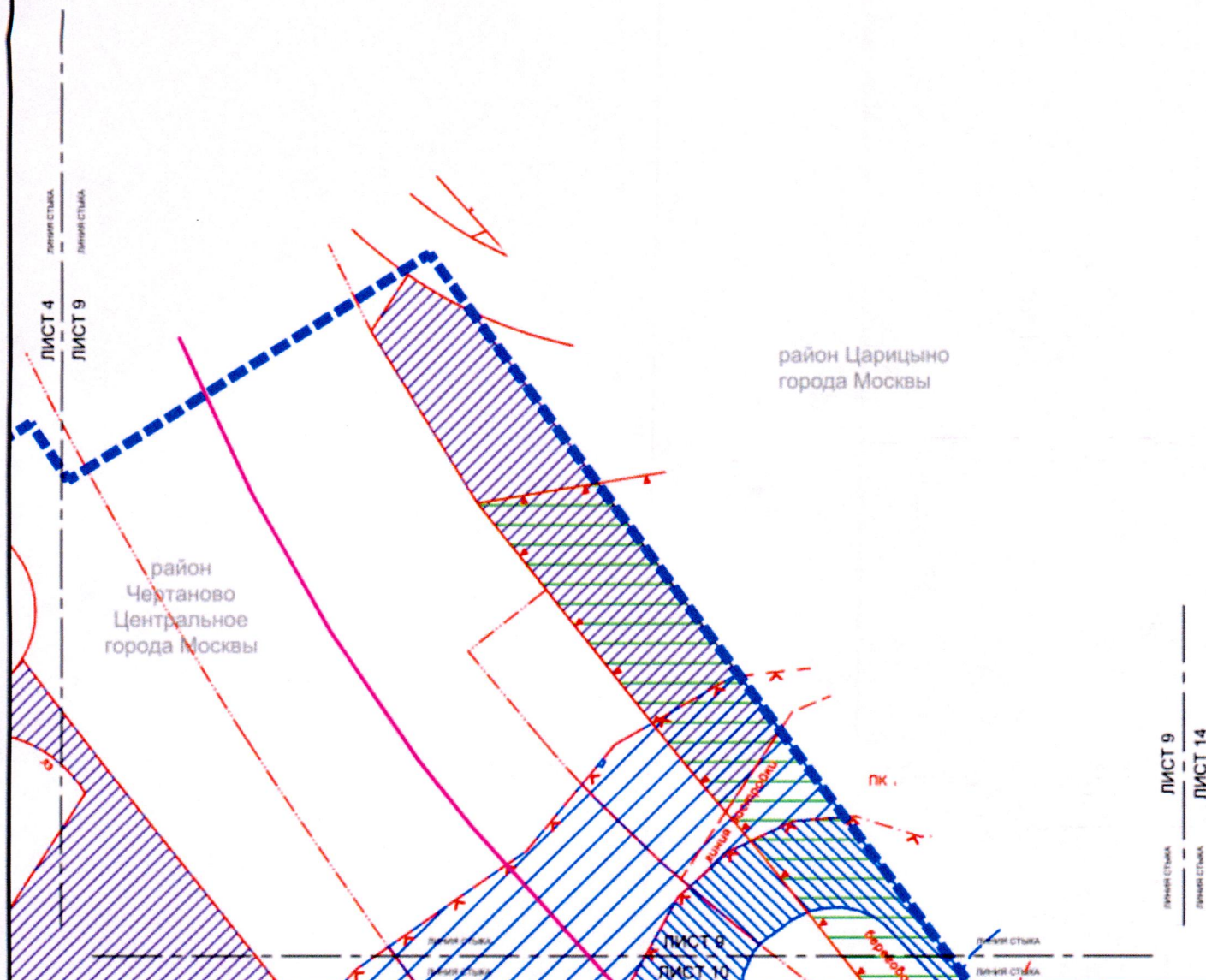
Отменяемые:

- красные линии, обозначающие границы территорий общего пользования, улично-дорожной сети города Москвы

Устанавливаемые:





- красные линии, обозначающие границы территорий общего пользования, улично-дорожной сети города Москвы
- границы зон внеуличных пешеходных переходов

Лист 9 из 42



- ■ ■ ■ границы подготовки проекта планировки территории
- границы районов города Москвы
- границы зон с особыми условиями использования территории, в том числе объектов капитального строительства, в том числе:
- прибрежная защитная полоса
 - техническая зона инженерных коммуникаций и сооружений
 - границы объектов природного комплекса города Москвы
 - водоохранный (рыбоохранная) зона









ГРАНИЦЫ ЗОН С ОСОБЫМИ УСЛОВИЯМИ ИСПОЛЬЗОВАНИЯ И
ОГРАНИЧЕНИЯ ИСПОЛЬЗОВАНИЯ ЗЕМЕЛЬНЫХ УЧАСТКОВ И ОБЪЕКТОВ
КАПИТАЛЬНОГО СТРОИТЕЛЬСТВА, В ТОМ ЧИСЛЕ:

-  прибрежная защитная полоса
-  техническая зона инженерных коммуникаций и сооружений
-  границы объектов природного комплекса города Москвы
-  водозащитная (рыбозащитная) зона

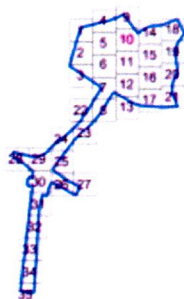
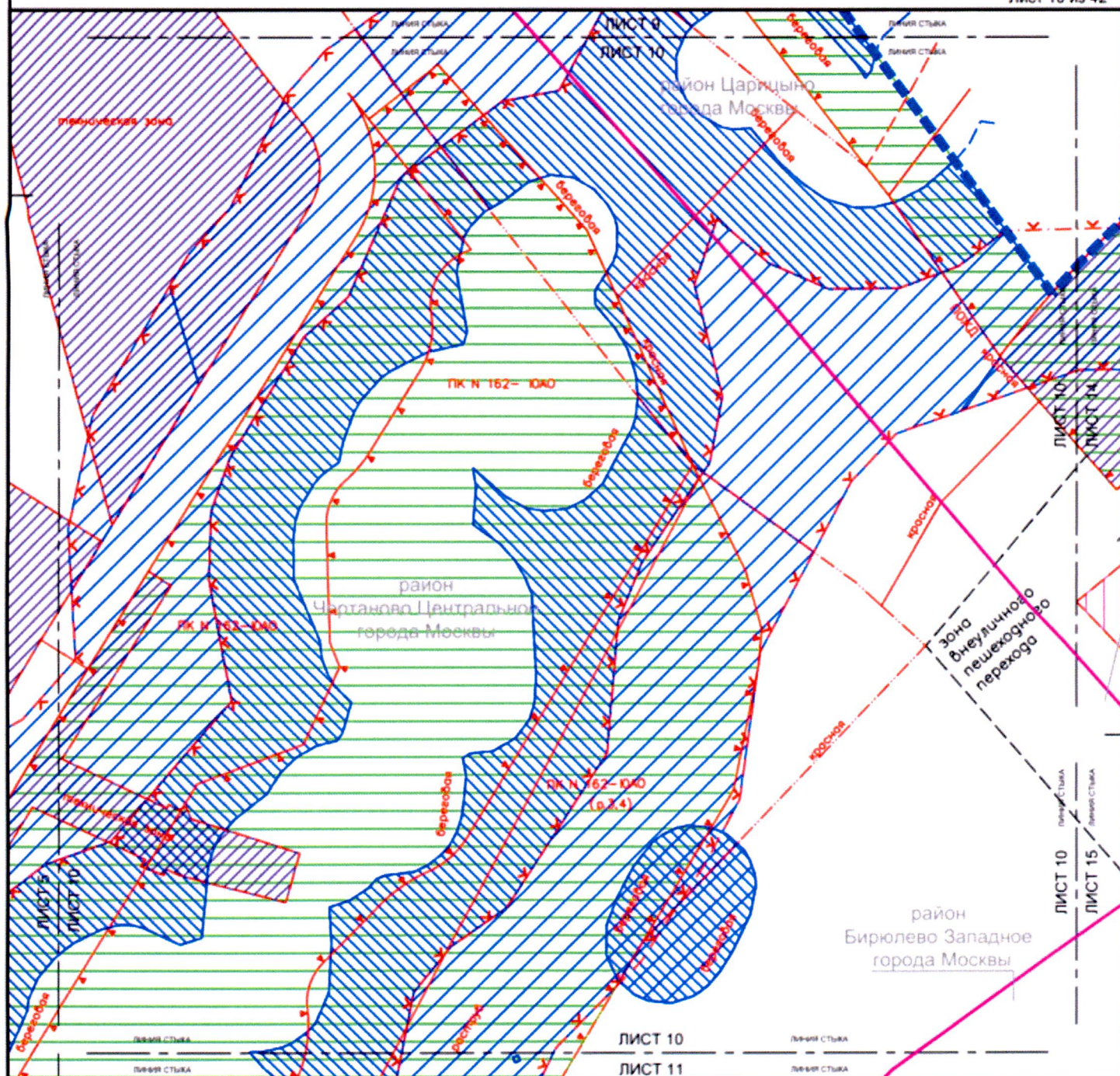
УСЛОВНЫЕ ОБОЗНАЧЕНИЯ:

ЛИНИИ ГРАДОСТРОИТЕЛЬНОГО РЕГУЛИРОВАНИЯ.

Существующие:

- | | |
|---|--|
|  | границы населенных пунктов, обременяющие границы территории, образуемой поделением участка дорожной сети города Москвы |
|  | границы технико-экономических зон инженерных коммуникаций и сооружений |
|  | границы полос отвода железных дорог |
|  | границы объектов природного комплекса города Москвы |
|  | линия застройки |
|  | границы прибрежных защитных полос |
|  | границы водохранилищ (рыбохозяйственных) зон |
|  | границы береговых полос |

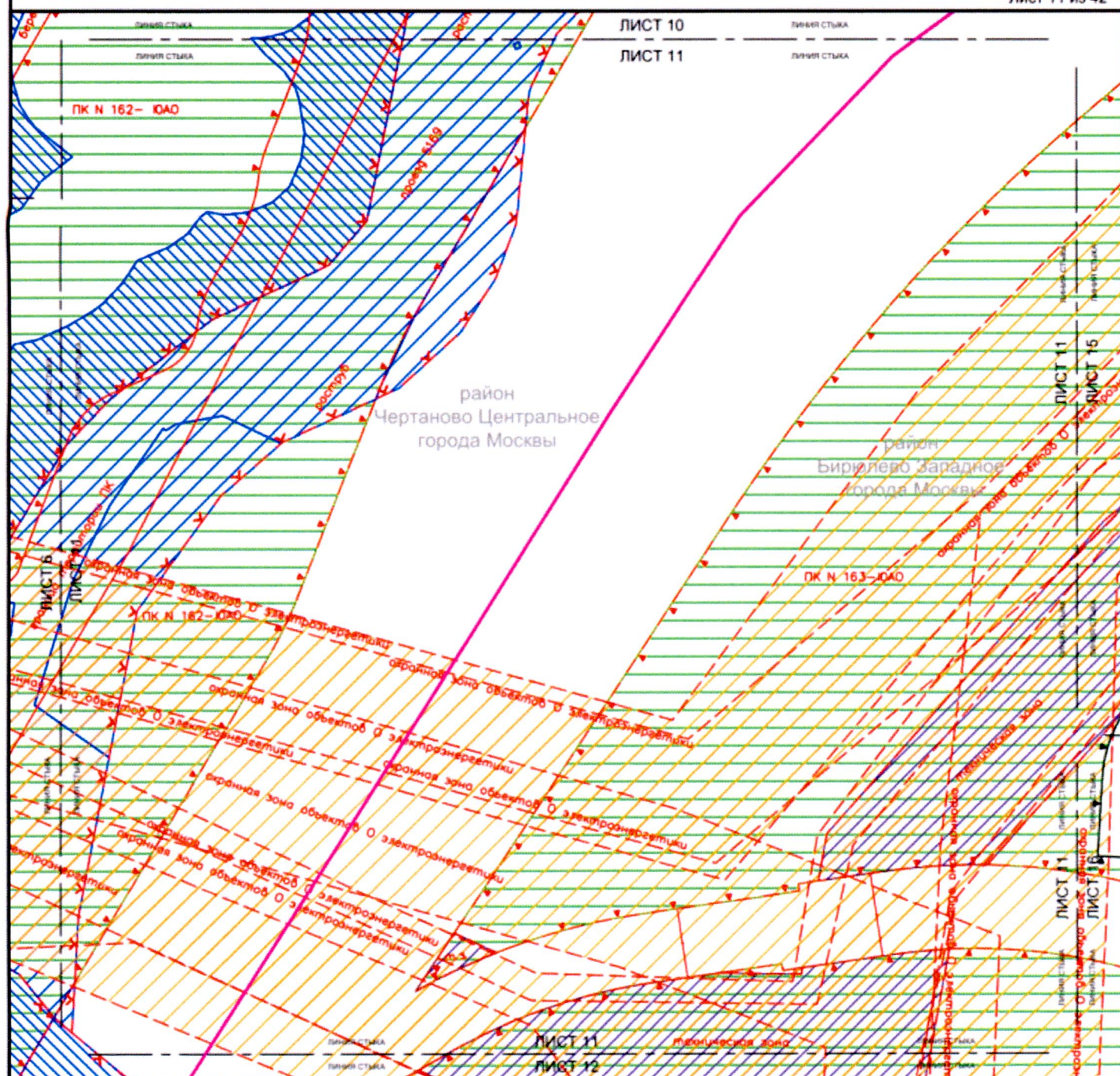
Масштаб 1:2000
район Чертаново Центрального города Москвы
район Бирюлево Западное города Москвы
район Царицыно города Москвы
Лист 10 из 42



- ■ ■ ■ границы подготовки проекта планировки территории
- границы районов города Москвы
- границы зон с особыми условиями использования и ограничениями использования земельных участков и объектов капитального строительства, в том числе:
- прибрежная защитная полоса
 - техническая зона инженерных коммуникаций и сооружений
 - границы объектов природного комплекса города Москвы
 - водоохранная (рыбоохранная) зона

УСЛОВНЫЕ ОБОЗНАЧЕНИЯ: Линии градостроительного регулирования Существующие

- границы линий, обозначающие границы территорий общего пользования, улично-дорожная сеть города Москвы
- границы технических зон инженерных коммуникаций и сооружений
- границы прибрежных защитных полос
- границы водохранилищ (рыбоохранных) зон
- границы береговых полос
- границы полос отвода железных дорог
- границы объектов природного комплекса города Москвы
- границы особо охраняемых природных территорий



УСЛОВНЫЕ ОБОЗНАЧЕНИЯ:

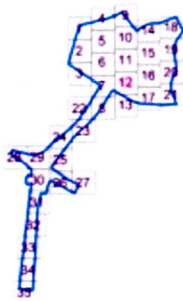
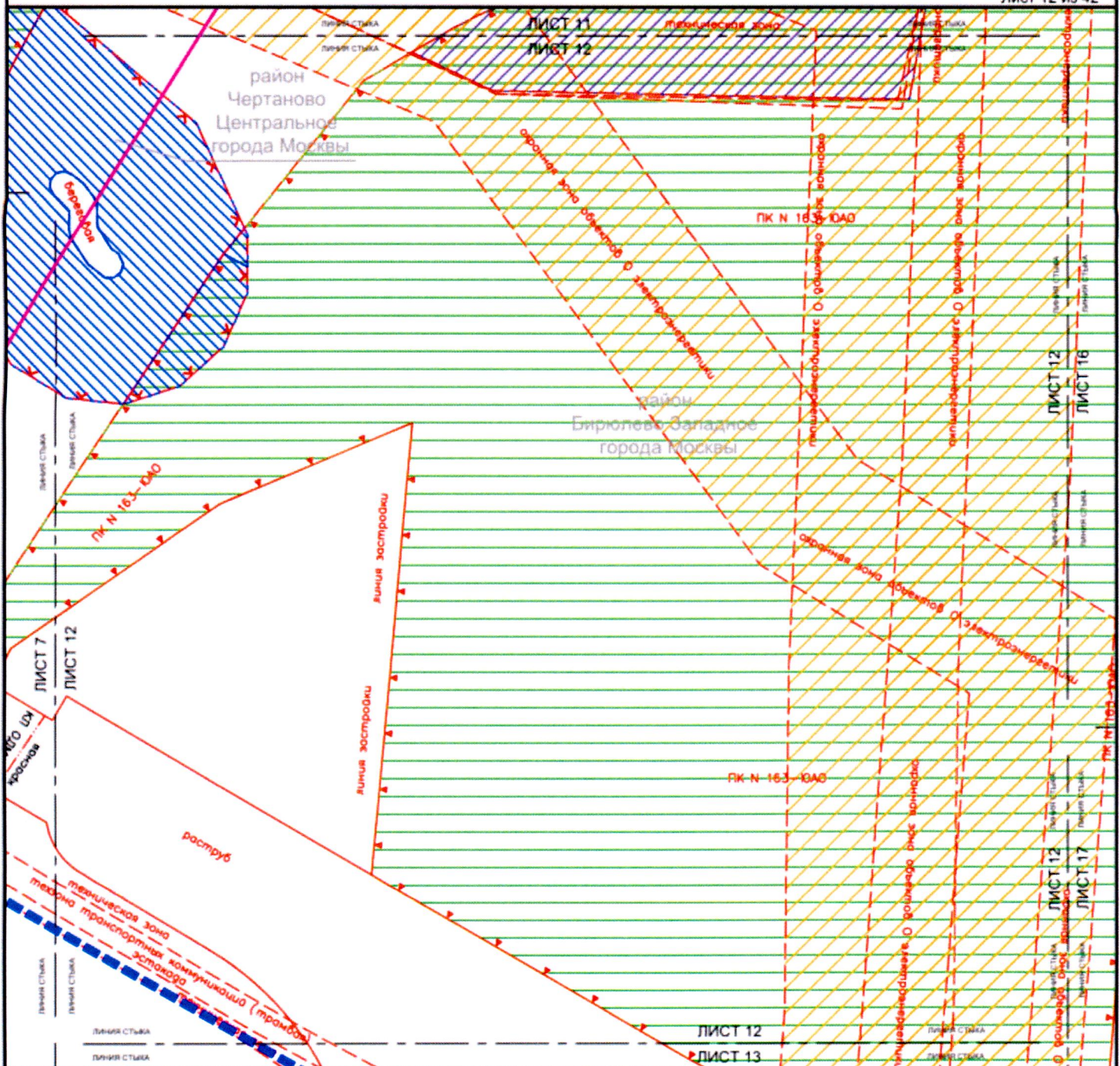
ЛИНИИ ГРАДОСТРОИТЕЛЬНОГО РЕГУЛИРОВАНИЯ:

Существующие:

- красная линия, обозначающая границы территорий общего пользования, улично-дорожной сети города Москвы
- границы технических зон инженерных коммуникаций и сооружений
- границы прибрежных защитных полос
- границы водоохранных (рыбоохранных) зон
- границы береговых полос
- границы полос отвода железных дорог
- границы объектов природного комплекса города Москвы
- границы охранных зон объектов электроэнергетики (объектов электросетевого хозяйства и объектов по производству электрической энергии)

Устанавливаемые:

- красная линия, обозначающая границы территорий общего пользования, улично-дорожной сети города Москвы



- границы подготовки проекта планировки территории
 — границы районной территории
 — границы зон с особыми условиями использования и ограничениями использования земельных участков и объектов капитального строительства, в том числе:
 ■ прибрежная защитная полоса
 ■ техническая зона инженерных коммуникаций и сооружений
 ■ границы объектов природного комплекса города Москвы
 ■ охранный зона объектов электроэнергетики (объектов электросетевого хозяйства и объектов по производству электрической энергии)

УСЛОВНЫЕ ОБОЗНАЧЕНИЯ:

ЛИНИИ ГРАДОСТРОИТЕЛЬНОГО РЕГУЛИРОВАНИЯ

Существующие:

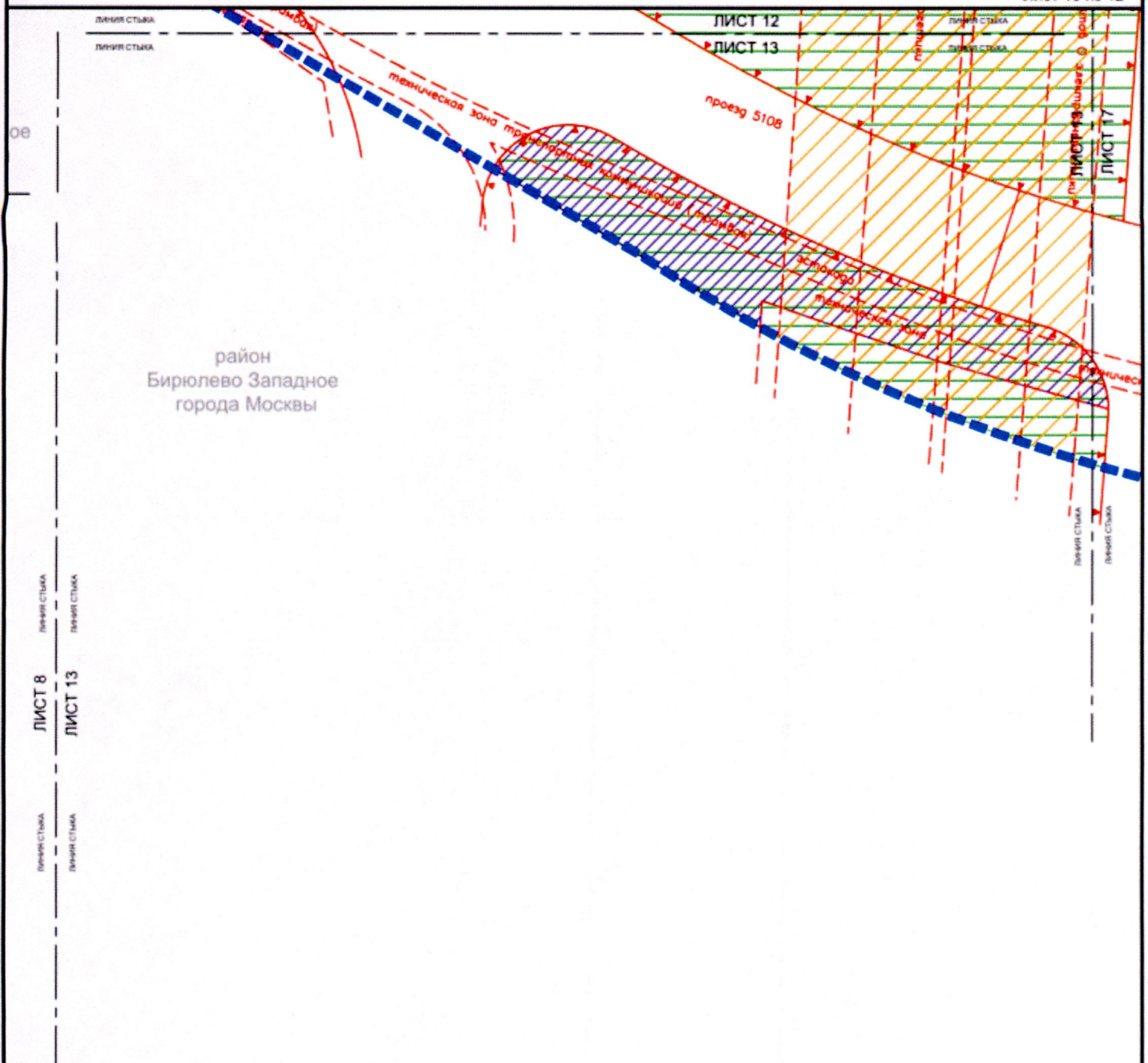
- красные линии, обозначающие границы территории общего пользования, инженерно-дорожной сети города Москвы
 — границы технических зон инженерных коммуникаций и сооружений
 — границы прибрежных защитных полос
 — границы водохранимых (рыбохранимых) зон
 — границы береговых полос
 — границы полос отвода железных дорог
 — границы объектов природного комплекса города Москвы
 — линия застройки
 — красные линии, обозначающие границы территории общего пользования, предназначенные и используемые для размещения объектов дорожно-мостового строительства
 — границы зон транспортных коммуникаций, предназначенных и используемых для размещения наземных транспортных коммуникаций (экспрессный транспорт, пассажирская конечная дорог транспортная, фуникулер транспортный трамвай)

- границы охранных зон объектов электроэнергетики (объектов электросетевого хозяйства и объектов по производству электрической энергии)

Масштаб 1:2000

район Бирюлево Западное города Москвы

Лист 13 из 42



- ■ ■ ■ границы подготовки проекта планировки территории
- ■ ■ ■ границы зон с особыми условиями использования и ограничением использования земельных участков и объектов капитального строительства, в том числе:
- ■ ■ ■ техническая зона инженерных коммуникаций и сооружений
 - ■ ■ ■ границы объектов природного комплекса города Москвы
 - ■ ■ ■ охранный зона объектов электроэнергетики (объектов электросетевого хозяйства и объектов по производству электрической энергии)

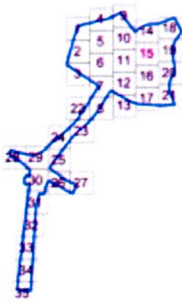
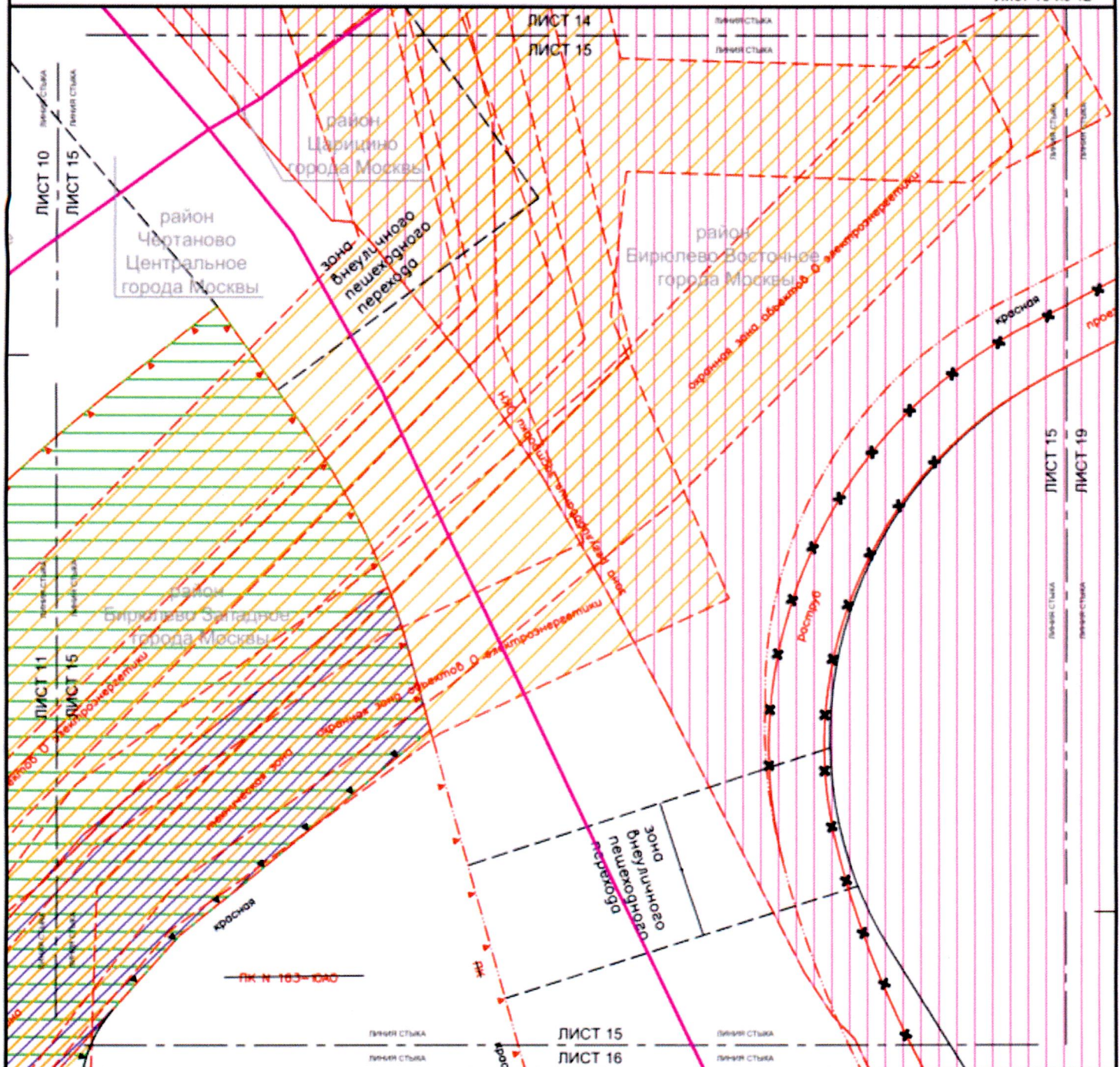
УСЛОВНЫЕ ОБОЗНАЧЕНИЯ:

линии градостроительного регулирования:

- — — — — существующие:
- — — — — красные линии, обозначающие границы территории общего пользования, улично-дорожной сети города Москвы
 - — — — — границы технических зон инженерных коммуникаций и сооружений
 - — — — — границы объектов природного комплекса города Москвы
 - — — — — красные линии, обозначающие границы территории общего пользования, предназначенные и используемые для размещения объектов дорожно-мостового строительства
 - — — — — границы зон транспортных коммуникаций, обозначающие границы территорий, предназначенных и используемых для размещения наземных транспортных коммуникаций (моторизованный транспорт, подземная канализация, дороги, транспортные, функциональные транспортные, тротуары)
 - — — — — границы охранных зон объектов электроэнергетики (объектов электросетевого хозяйства и объектов по производству электрической энергии)



Масштаб 1:2000
район Чертаново Центральное города Москвы
район Бирюлево Восточное города Москвы
район Царицыно города Москвы
район Бирюлево Западное города Москвы
Лист 15 из 42



- границы районов города Москвы
- границы зон с особыми условиями использования и ограничениями использования земельных участков и объектов капитального строительства, в том числе:
- техническая зона инженерных коммуникаций и сооружений
 - границы объектов природного комплекса города Москвы
 - зона регулирования застройки и хозяйственной деятельности
 - охранная зона объектов электроэнергетики (объектов электросетевого хозяйства и объектов по производству электрической энергии)

УСЛОВНЫЕ ОБОЗНАЧЕНИЯ: линии ГРАДОСТРОИТЕЛЬНОГО РЕГУЛИРОВАНИЯ Существующие:

- красные линии, обозначающие границы территорий общего пользования, улично-дорожной сети города Москвы
- границы технических зон инженерных коммуникаций и сооружений
- границы полос отвода железных дорог
- границы объектов природного комплекса города Москвы
- границы зон регулирования застройки и хозяйственной деятельности

Отменяемые:


- красные линии, обозначающие границы территорий общего пользования, улично-дорожной сети города Москвы

Устанавливаемые:

- красные линии, обозначающие границы территорий общего пользования, улично-дорожной сети города Москвы
- границы зон выделенных пешеходных переходов
- границы объектов природного комплекса города Москвы

район Бирюлево Восточное города Москвы
район Бирюлево Западное города Москвы

Лист 16 из 42



— границы районов города Москвы

Границы зон с особыми условиями использования территории и планировки территории, объектов, частей объектов и объектов капитального строительства, в том числе:

- техническая зона инженерных коммуникаций и сооружений
- границы объектов природного комплекса города Москвы
- зона регулирования застройки и хозяйственной деятельности
- охранная зона объектов электроэнергетики (объекты электросетевого хозяйства и объектов электроэнергетики, объектов электротехнической инфраструктуры)

ЛИНИИ ГРАДОСТРОИТЕЛЬНОГО РЕГУЛИРОВАНИЯ.
Существующие:

	границы территории	
	границы населенных пунктов, обслуживаемых пунктами переселения	
	общего пользования: улично-дорожной сети города Москвы	
	границы технических зон инженерных коммуникаций и сооружений	
	границы полос отвода железных дорог	
	границы объектов природного комплекса города Москвы	
	линия застройки	
	границы зон регулирования застройки и хозяйственной деятельности	

Отмечено, что

красные линии, обозначающие границы территорий
общего пользования улично-дорожной сети города
Москвы

УСПЕШНОСТЬ НАЗНАЧЕНИЯ

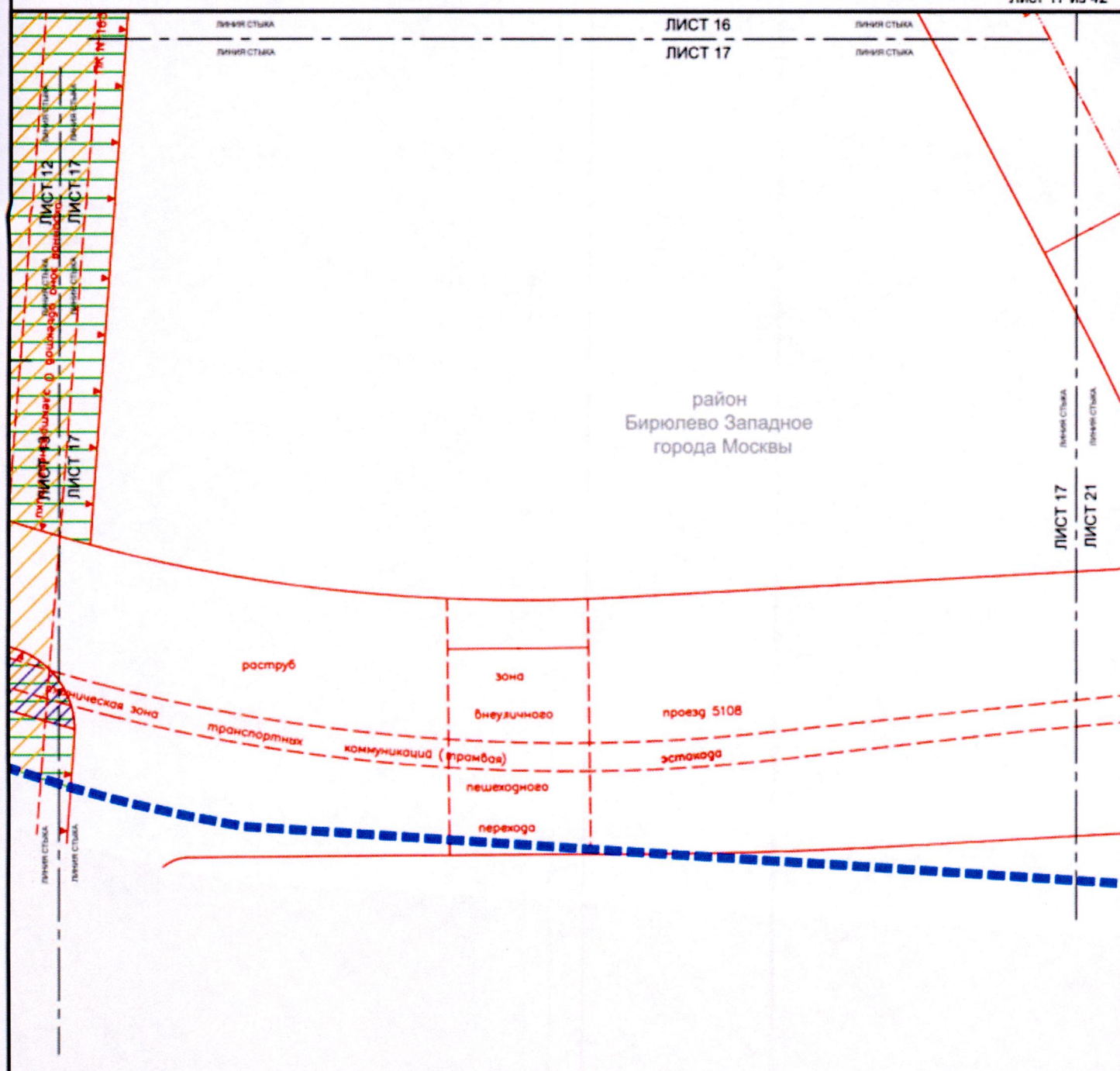
красные линии, обозначающие границы территорий
общего пользования, улично-дорожной сети города
Москвы

границы объектов природного комплекса
города Москвы

Масштаб 1:2000

район Бирюлево Западное города Москвы

Лист 17 из 42

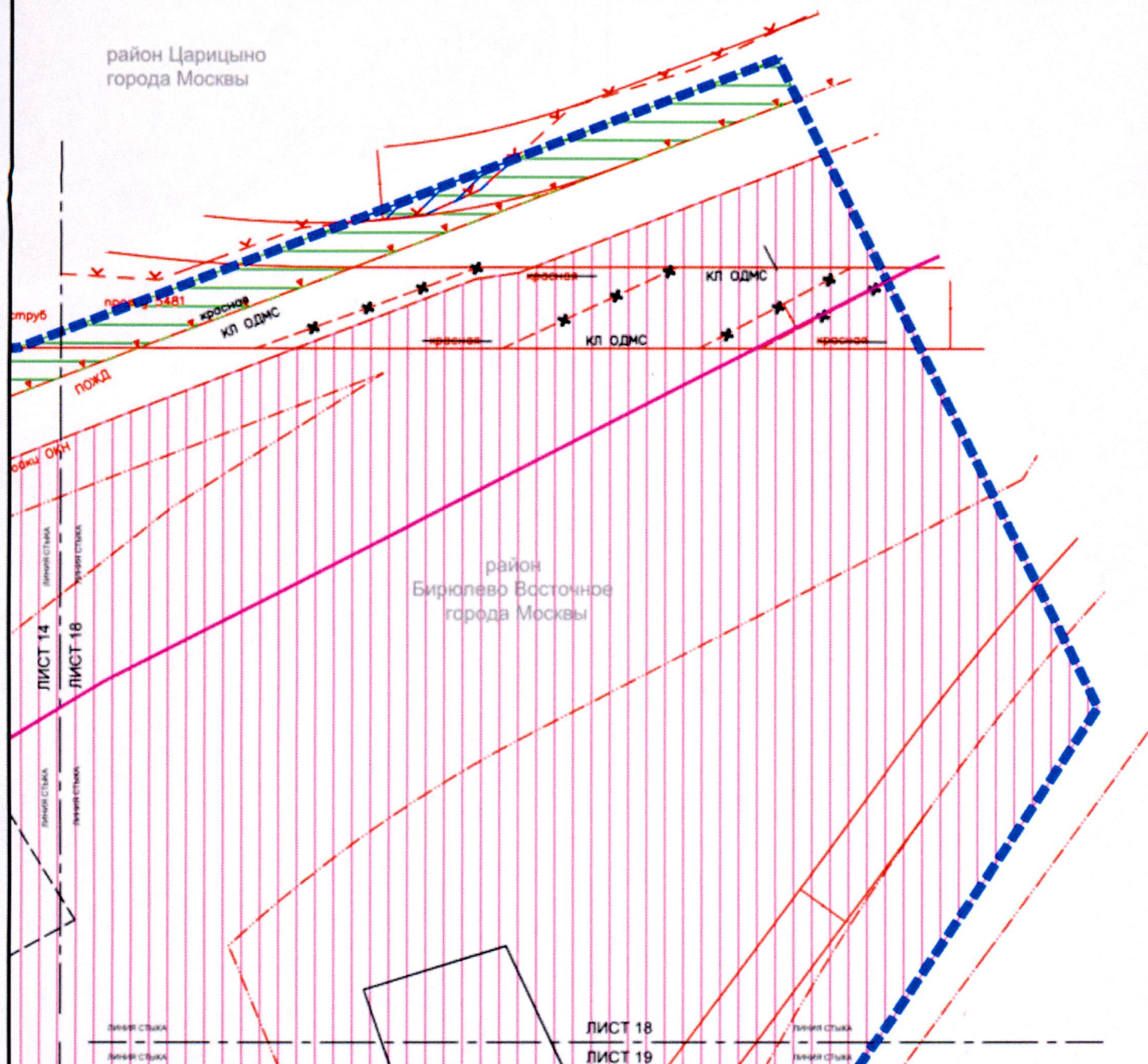


- границы подготовки проекта планировки территории
- границы зон с особыми условиями использования и ограничения использования земельных участков и объектов капитального строительства, в том числе:
- границы объектов природного комплекса города Москвы
 - охранный зона объектов электроэнергетики (объектов электросетевого хозяйства и объектов по производству электрической энергии)

УСЛОВНЫЕ ОБОЗНАЧЕНИЯ:

ЛИНИИ ГРАДОСТРОИТЕЛЬНОГО РЕГУЛИРОВАНИЯ:
Существующие:

- красные линии, обозначающие границы территорий общего пользования, улицы-дорожки сети города Москвы
- границы технических зон инженерных коммуникаций и сооружений
- границы объектов природного комплекса города Москвы
- линия застройки
- границы зон внеуличных пешеходных переходов
- границы полос отвода железных дорог
- красные линии, обозначающие границы территорий общего пользования, предназначенных и используемых для размещения объектов дорожно-мостового строительства
- границы зон транспортных коммуникаций, обозначающие границы территории, предназначенной и используемой для размещения наземных транспортных коммуникаций (метрополитанский транспорт, подземная канальная дорога, транспортная, фуникулер транспортная, трамвай)



- границы подготовки проекта планировки территории
- границы районного города Москвы
- границы зон с особыми условиями использования и ограничения использования земельных участков и объектов капитального строительства, в том числе:
- границы объектов природного комплекса города Москвы
- зона регулирования застройки и хозяйственной деятельности

УСЛОВНЫЕ ОБОЗНАЧЕНИЯ:

ЛИНИИ ГРАДОСТРОИТЕЛЬНОГО РЕГУЛИРОВАНИЯ:

Существующие:

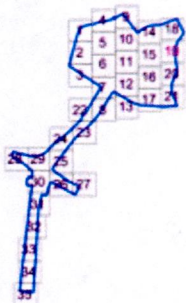
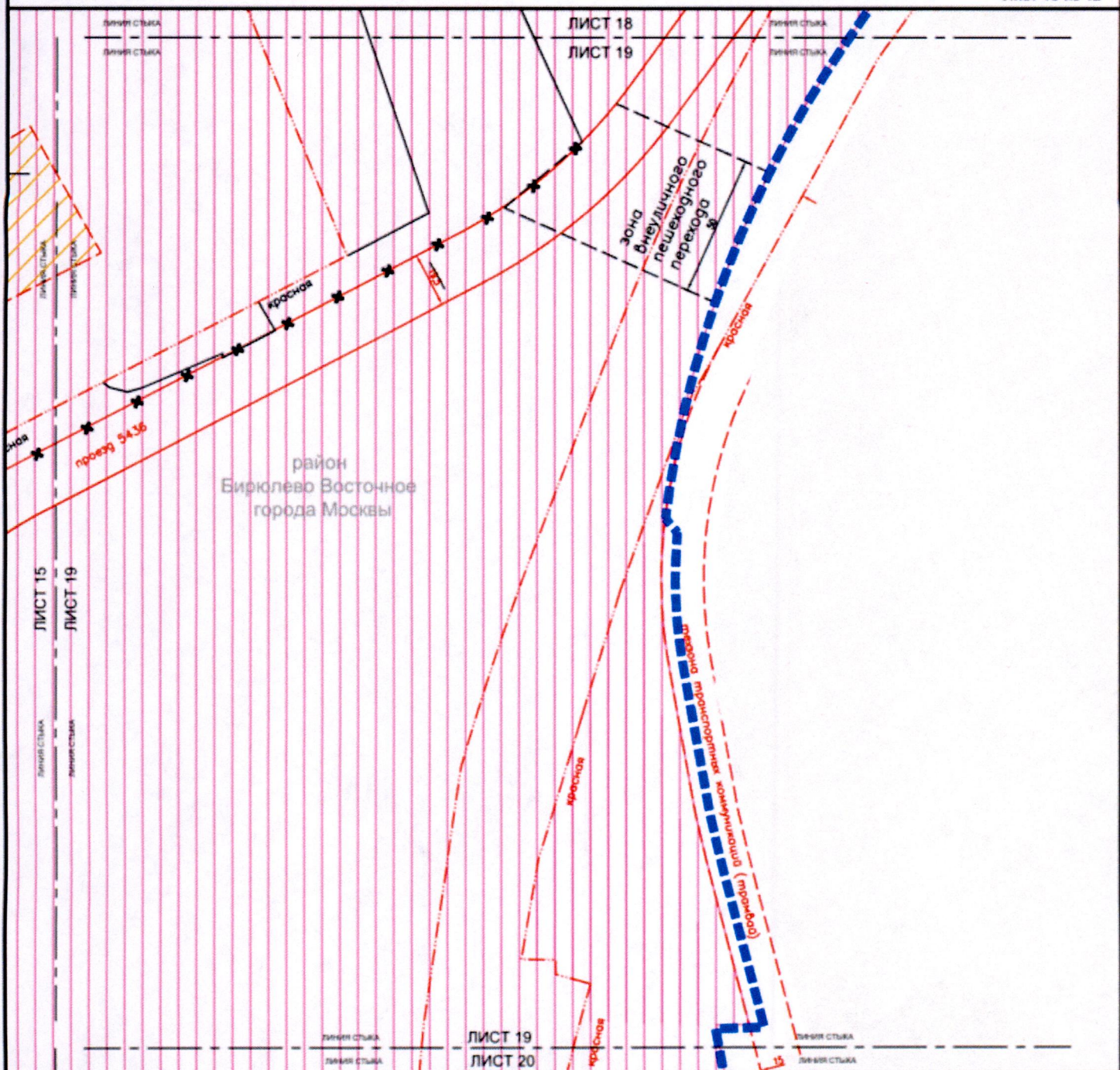
- красные линии, обозначающие границы территорий общего пользования, улично-дорожной сети города Москвы
- границы водозащитных (рыбозащитных) зон
- границы полос отвода железных дорог
- границы объектов природного комплекса города Москвы
- границы зон регулирования застройки и хозяйственной деятельности

Отменяемые:

- красные линии, обозначающие границы территорий общего пользования, улично-дорожной сети города Москвы

Устанавливаемые:

- красные линии, обозначающие границы территорий общего пользования, улично-дорожной сети города Москвы
- границы зон внеуличных пешеходных переходов
- красные линии, обозначающие границы территории общего пользования, предназначенных и используемых для размещения объектов дорожно-мостового строительства



- границы подготовки проекта планировки территории
- Границы зон с особыми условиями использования и ограничениями использования земельных участков и объектов капитального строительства, в том числе:
- зона регулирования застройки и хозяйственной деятельности
 - охранная зона объектов электроэнергетики (объектов электросетевого хозяйства и объектов по производству электрической энергии)

УСЛОВНЫЕ ОБОЗНАЧЕНИЯ:

ЛИНИИ ГРАДОСТРОИТЕЛЬНОГО РЕГУЛИРОВАНИЯ:

Существующие:

- красные линии, обозначающие границы территорий общего пользования: улично-дорожной сети города Москвы
- границы полос отвода железных дорог
- границы зон транспортных коммуникаций, обозначающие границы территорий, предназначенные и используемые для размещения объектов транспортной коммуникации (конкретный транспорт, общественная парковка, транспорт, функционирование транспортных, трасс)
- границы зон регулирования застройки и хозяйственной деятельности


Отменяемые:

- красные линии, обозначающие границы территорий общего пользования: улично-дорожной сети города Москвы

Устанавливаемые:

- границы зон внеуличных пешеходных переходов
- красные линии, обозначающие границы территорий общего пользования: улично-дорожной сети города Москвы





- границы подготовки проекта планировки территории
 — границы районов города Москвы
 — границы зон с особыми условиями использования и ограничениями использования земель, участков и объектов капитального строительства, в том числе:
 ■ зона регулирования застройки и хозяйственной деятельности

УСЛОВНЫЕ ОБОЗНАЧЕНИЯ:

ЛИНИИ ГРАДОСТРОИТЕЛЬНОГО РЕГУЛИРОВАНИЯ:

Существующие:

- красные линии, обозначающие границы территории общего пользования, улично-дорожной сети города Москвы
 — границы полос отвода железных дорог
 — границы зон транспортных коммуникаций, обозначающие границы территории, предназначенные и используемые для размещения объектов транспортной коммуникации (микрорайонный транспорт, подвозная канатная дорога и транспортный, фуникулерный, трамвайный)
 — границы зон регулирования застройки и хозяйственной деятельности

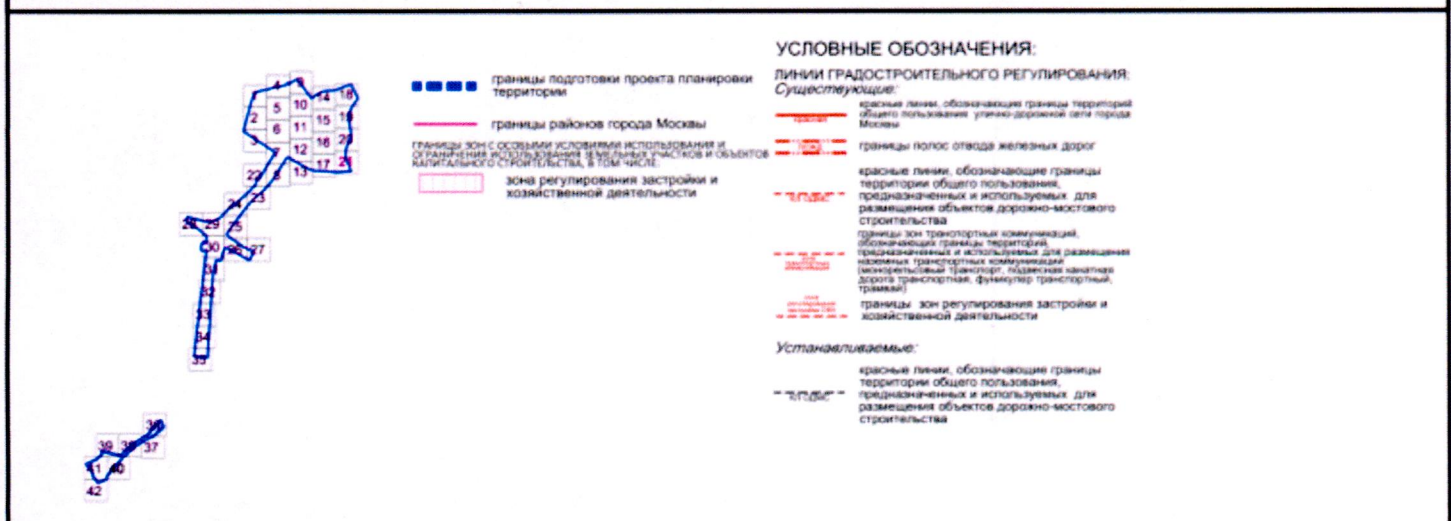
Отменяемые:

- красные линии, обозначающие границы территории общего пользования, улично-дорожной сети города Москвы

Устанавливаемые:


- красные линии, обозначающие границы территории общего пользования, улично-дорожной сети города Москвы
 — красные линии, обозначающие границы территории общего пользования, предназначенные и используемые для размещения объектов дорожно-мостового строительства

Лист 21 из 42



район Чертаново Южное города Москвы
район Бирюлево Западное города Москвы






Лист 22 из 42



УСЛОВНЫЕ ОБОЗНАЧЕНИЯ:

ЛИНИИ ГРАДОСТРОИТЕЛЬНОГО РЕГУЛИРОВАНИЯ

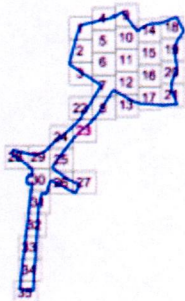
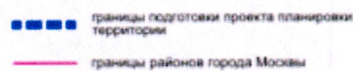
Существующие:

- | | |
|---|--|
|  | границы земель, обеспечивающие границы территорий общего пользования: urbano-дорожной сети города Москвы |
|  | границы полос отвода железных дорог |
|  | границы прибрежных защитных полос |
|  | границы охранных зон объектов культурного наследия |
|  | границы зон регулирования застройки и хозяйственной деятельности |

Установка:

- крайний линии, обозначающие границы территорий
общего пользования, улично-дорожной сети города
Москвы

Лист 23 из 42



ЛИНИИ ГРАДОСТРОИТЕЛЬНОГО РЕГУЛИРОВАНИЯ:
Существующие:

Сущность:

- красные линии, обозначающие границы территорий общего пользования: улично-дорожной сети города Москвы
- границы полос отвода железных дорог
- границы зон регулирования застройки и хозяйственной деятельности

ОПЛАЧЕНО

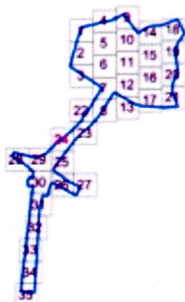
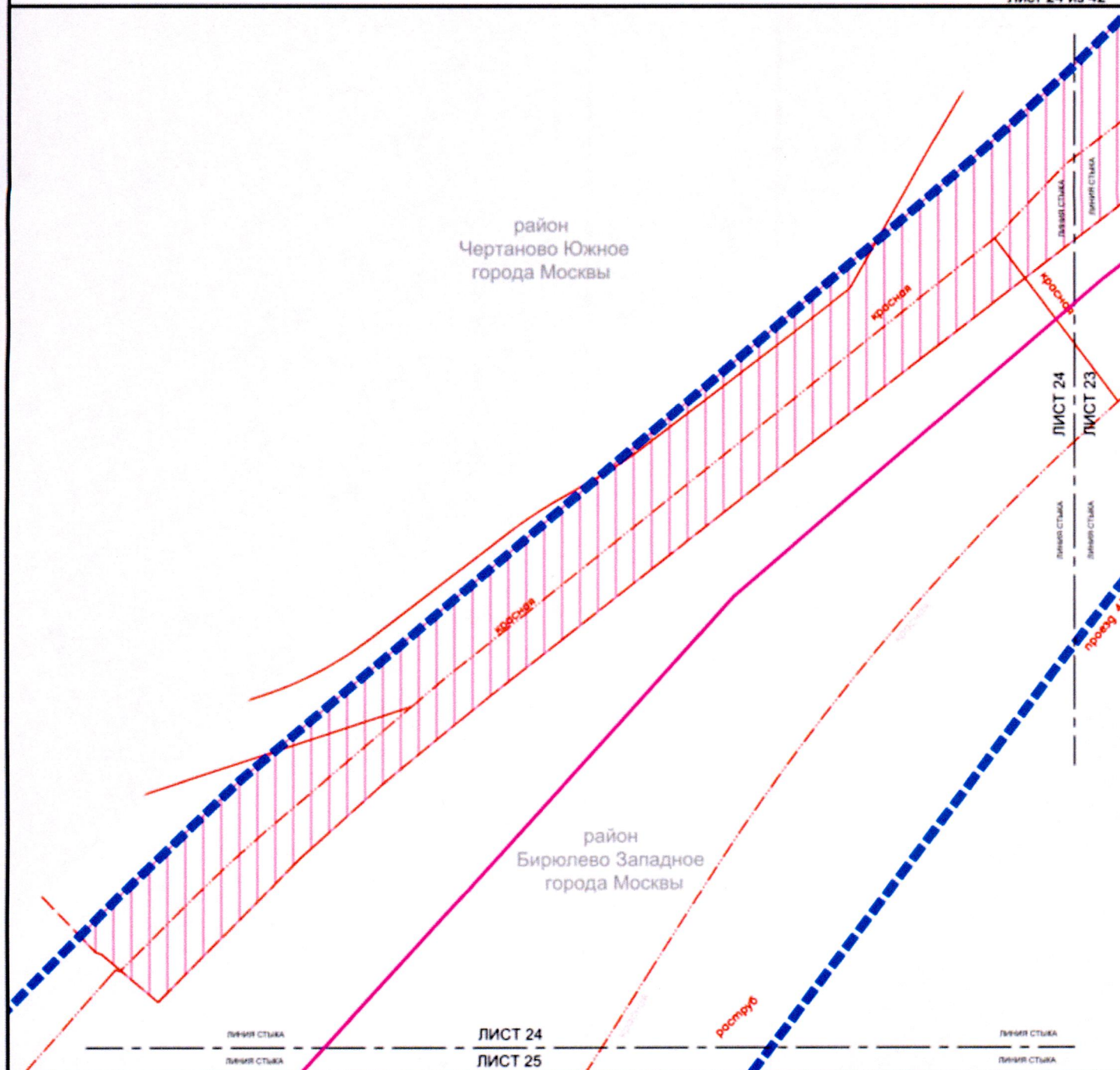
красные линии, обозначающие границы территорий
общего пользования: улочно-дорожной сети города
Москвы

Устанавливаем:

границы территории общего пользования: улицы, дорожки, сети города Москвы







район Чертаново Южное города Москвы
район Бирюлево Западное города Москвы

Лист 24 из 42



УСЛОВНЫЕ ОБОЗНАЧЕНИЯ:

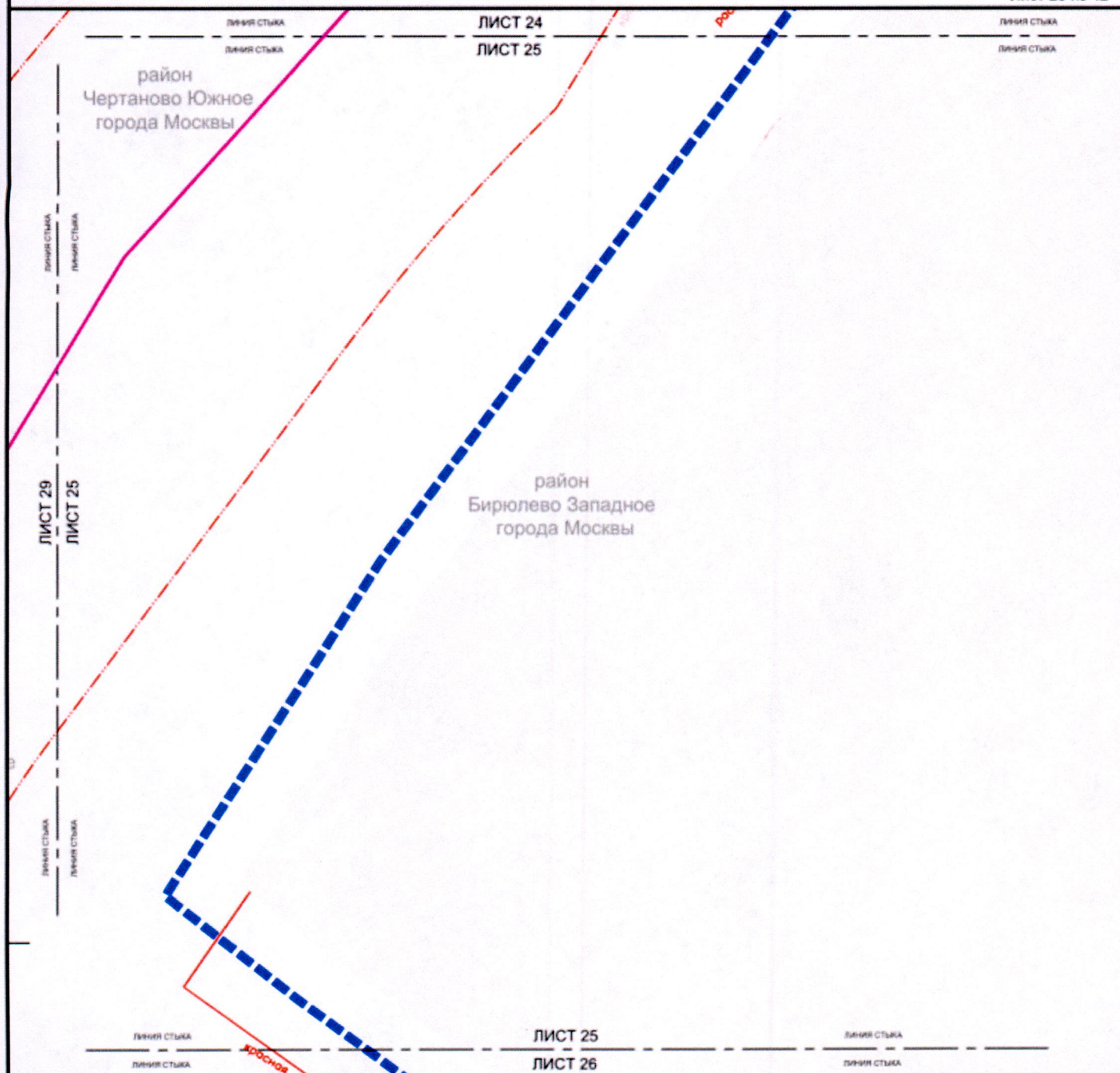
линии градостроительного регулирования:
Существующие:

-  границы подготовки проекта планировки территории
 границы районов города Москвы
 зона регулирования застройки и хозяйственной деятельности
- ЛИНИИ ГРАДОСТРОИТЕЛЬНОГО РЕГУЛИРОВАНИЯ. Структурирование:**
 красные линии, обозначающие границы территории общего пользования, улицы-дорожки сети города Москвы
 границы полос отвода железных дорог
 границы зон регулирования застройки и хозяйственной деятельности

Масштаб 1:2000

район Чертаново Южное города Москвы
район Бирюлево Западное города Москвы

Лист 25 из 42




- границы подготовки проекта планировки территории
- границы районов города Москвы

УСЛОВНЫЕ ОБОЗНАЧЕНИЯ:

ЛИНИИ ГРАДОСТРОИТЕЛЬНОГО РЕГУЛИРОВАНИЯ:
Существующие:

- красные линии, обозначающие границы территорий общего пользования, улично-дорожной сети города Москвы
- границы полос отвода железных дорог

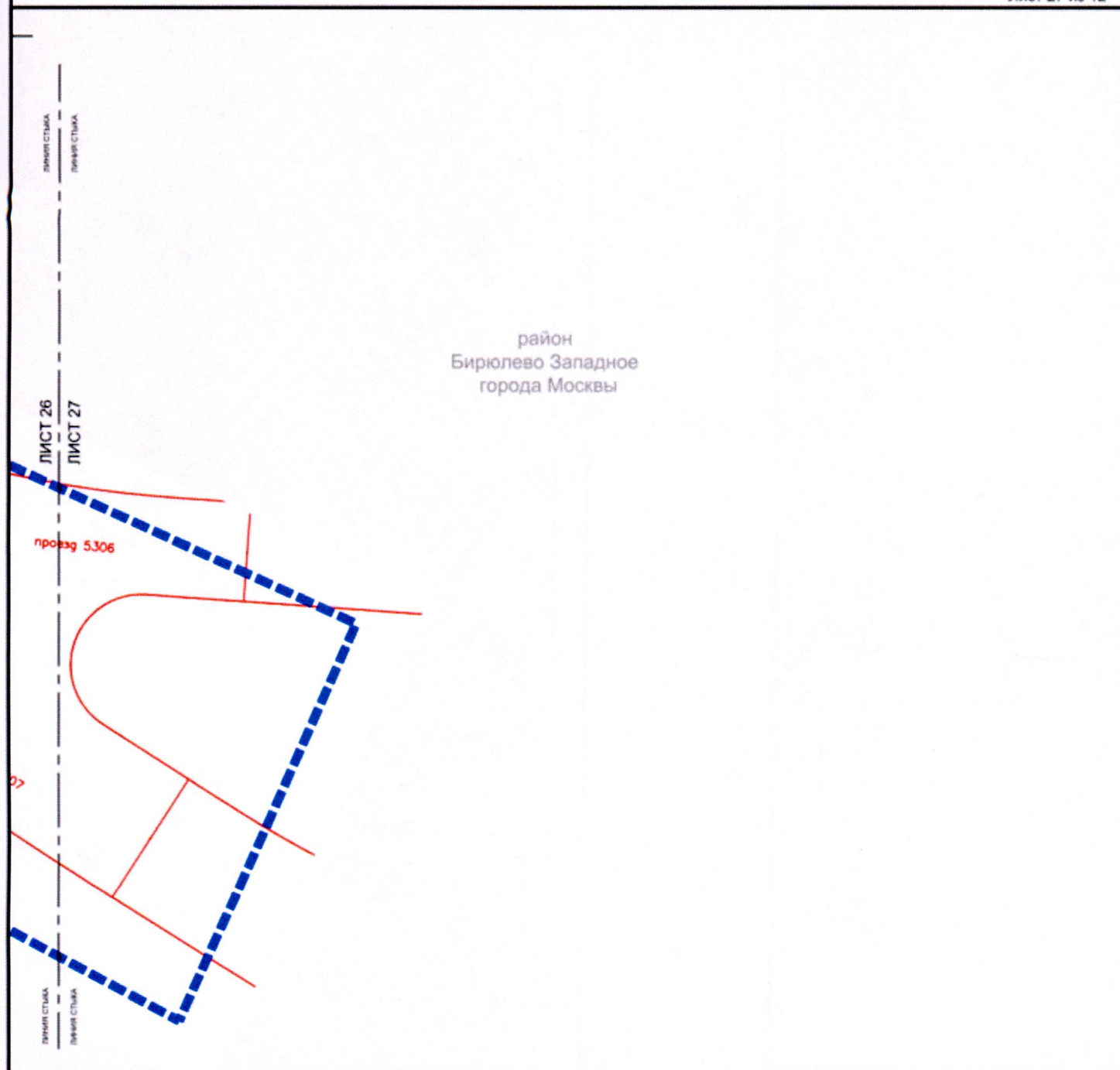


■ ■ ■ ■ границы подготовки проекта планировки территории

УСЛОВНЫЕ ОБОЗНАЧЕНИЯ:

линии ГРАДОСТРОИТЕЛЬНОГО РЕГУЛИРОВАНИЯ:
Существующие

красные линии, обозначающие границы территорий общего пользования, улично-дорожной сети города Москвы

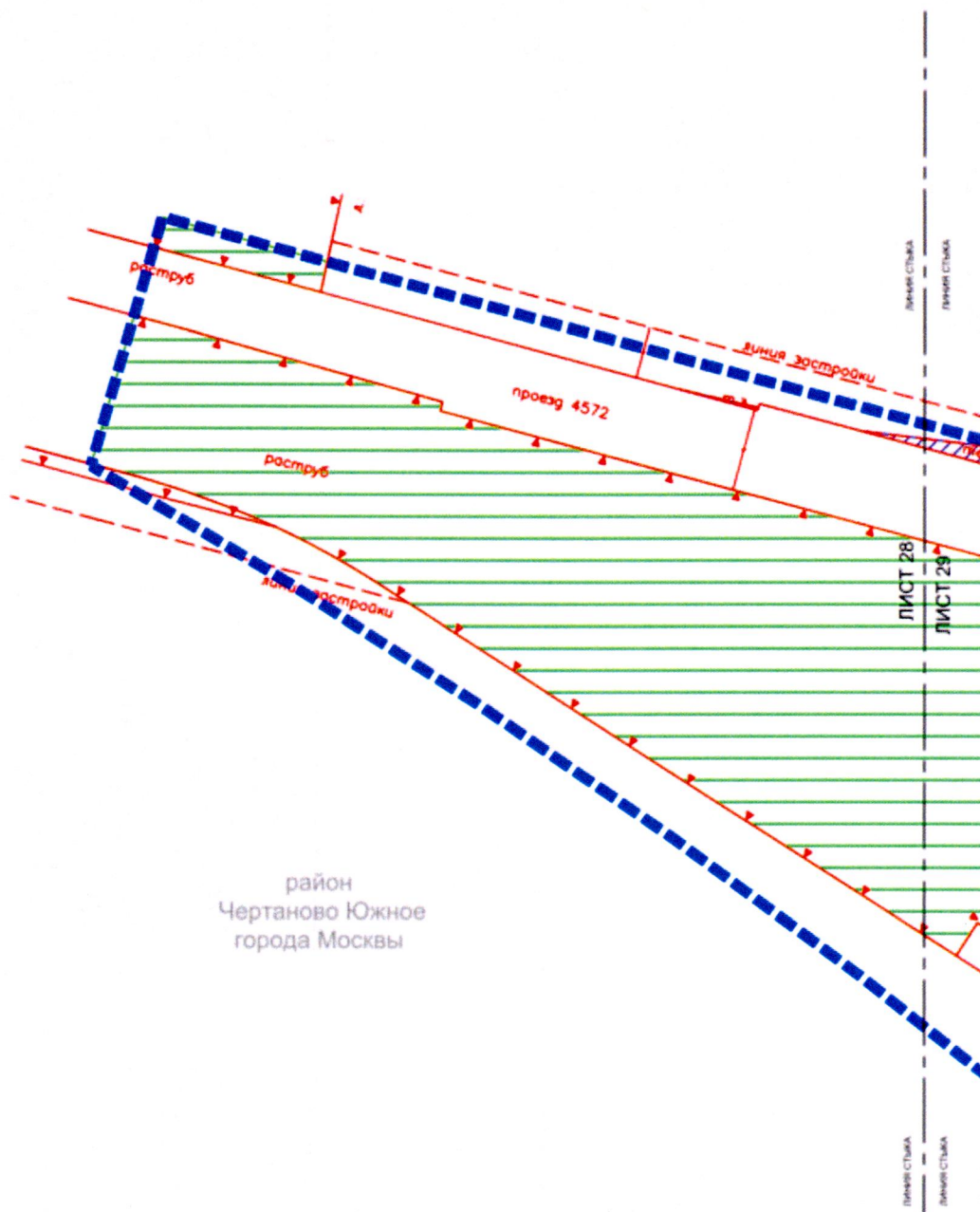


■ ■ ■ ■ границы подготовки проекта планировки территории

УСЛОВНЫЕ ОБОЗНАЧЕНИЯ:

ЛИНИИ ГРАДОСТРОИТЕЛЬНОГО РЕГУЛИРОВАНИЯ:
Существующие:

красные линии, обозначающие границы территорий общего пользования, улично-дорожной сети города Москвы



район
Чертаново Южное
города Москвы



- ■ ■ ■ границы подготовки проекта планировки территории
- ■ ■ ■ границы зон с особыми условиями использования и ограничениями в использовании земельных участков и объектов капитального строительства, в том числе:
- ■ ■ ■ границы объектов природного комплекса города Москвы

УСЛОВНЫЕ ОБОЗНАЧЕНИЯ:

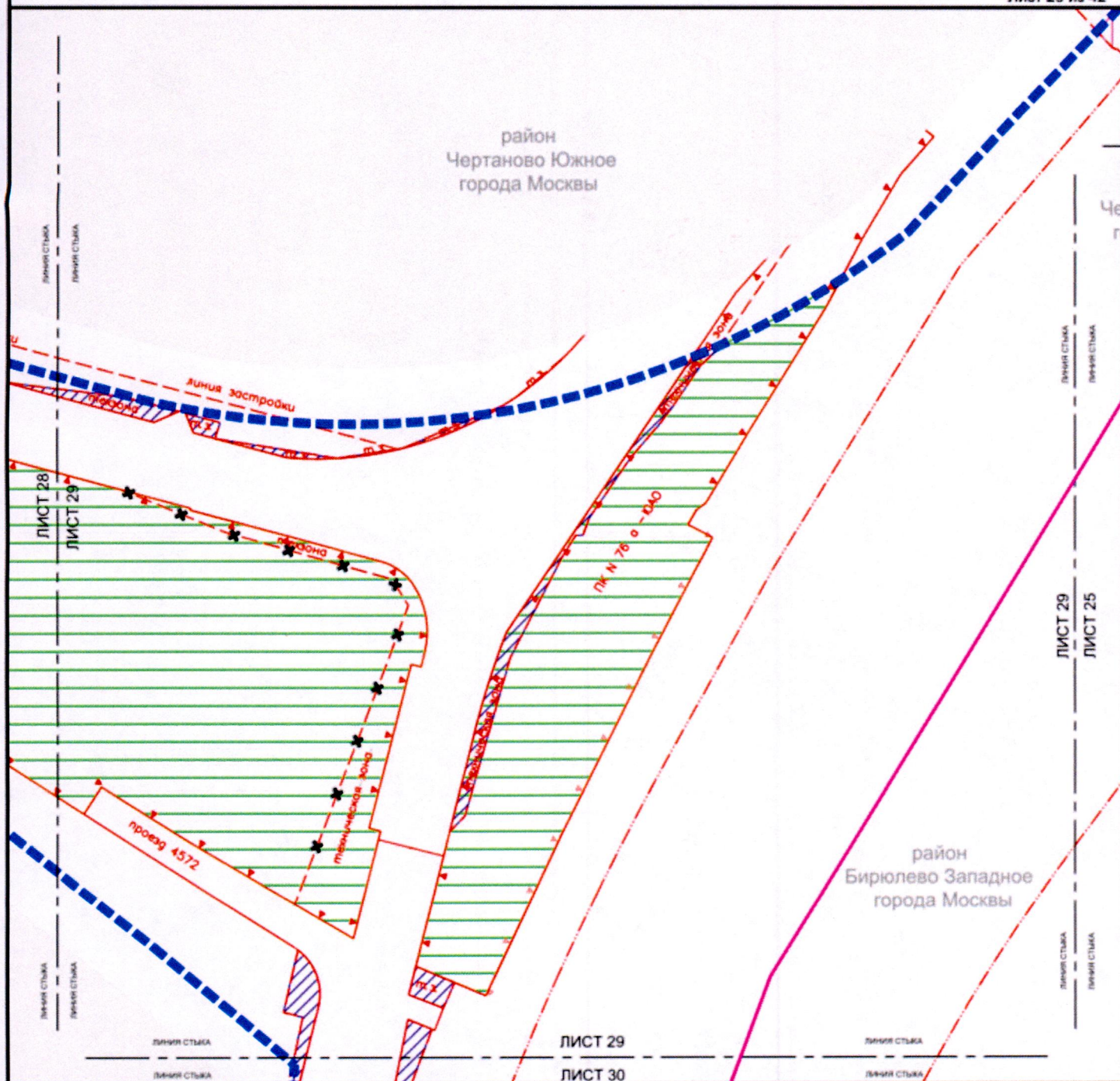
ЛИНИИ ГРАДОСТРОИТЕЛЬНОГО РЕГУЛИРОВАНИЯ. Существующие:

- красные линии, обозначающие границы территорий общего пользования: улично-дорожная сеть города Москвы
- границы территориальных зон инженерных коммуникаций и сооружений
- границы объектов природного комплекса города Москвы
- линия застройки



район Чертаново Южное города Москвы
район Бирюлёво Западное города Москвы

Лист 29 из 42



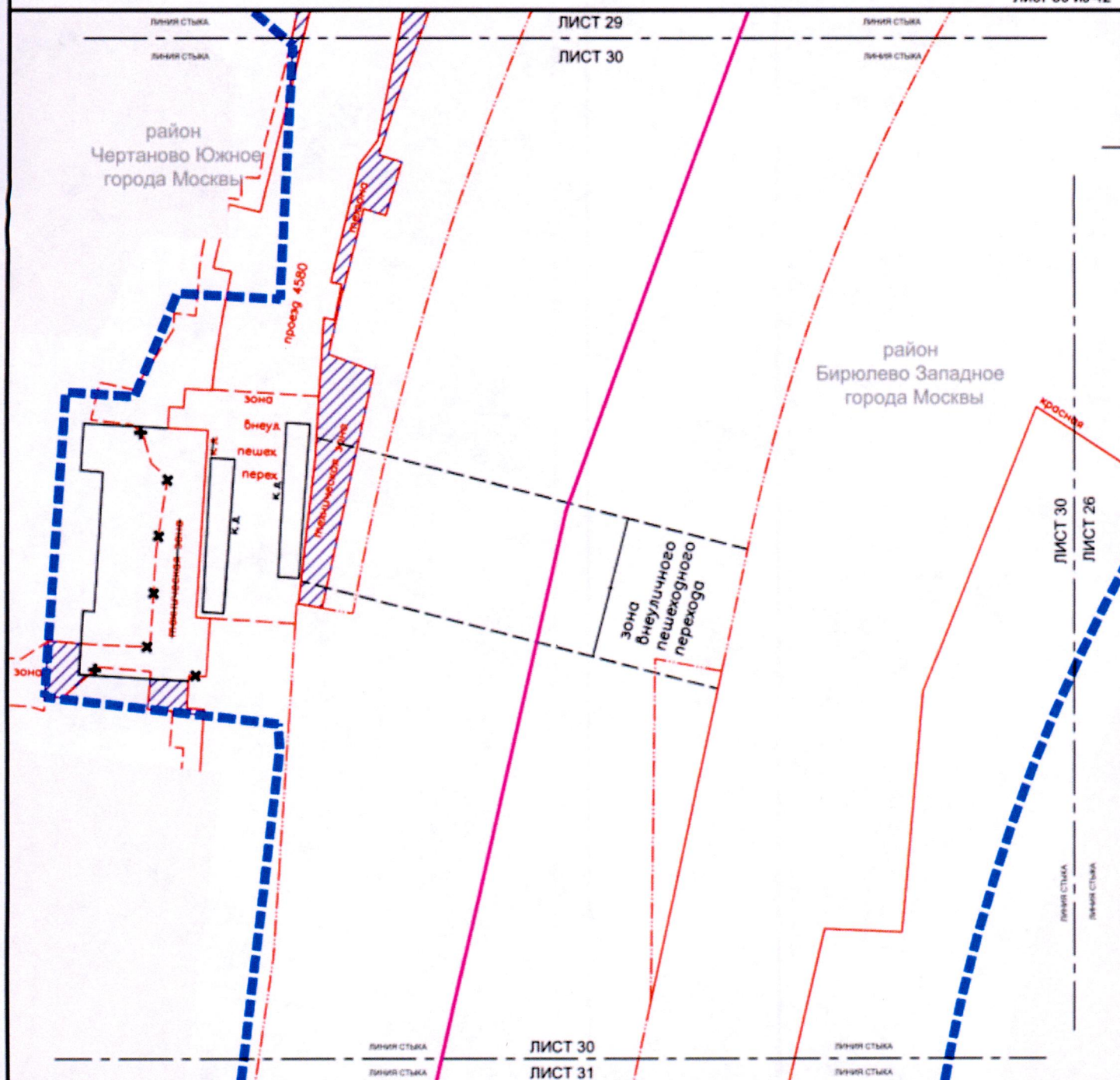
УСЛОВНЫЕ ОБОЗНАЧЕНИЯ:

ЛИНИИ ГРАДОСТРОИТЕЛЬНОГО РЕГУЛИРОВАНИЯ:
Существующие:

- линия, обозначающая границы территории общего пользования urbano-древорного типа города Москвы
- границы технических зон инженерных коммуникаций и сооружений
- границы объектов природного комплекса города Москвы
- линия застройки
- границы полос отвода железных дорог

Отличительные:

- границы технических зон инженерных коммуникаций и сооружений



- границы подготовки проекта планировки территории
 — границы районов города Москвы
 ■■■■ границы зон с особыми условиями использования территории, ограничениями использования земельных участков и объектов капитального строительства, в том числе:
 ■■■■ техническая зона инженерных коммуникаций и сооружений

УСЛОВНЫЕ ОБОЗНАЧЕНИЯ:

ЛИНИИ ГРАДОСТРОИТЕЛЬНОГО РЕГУЛИРОВАНИЯ:
Существующие:

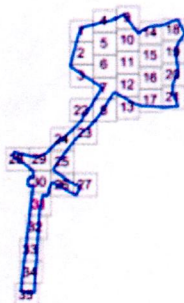
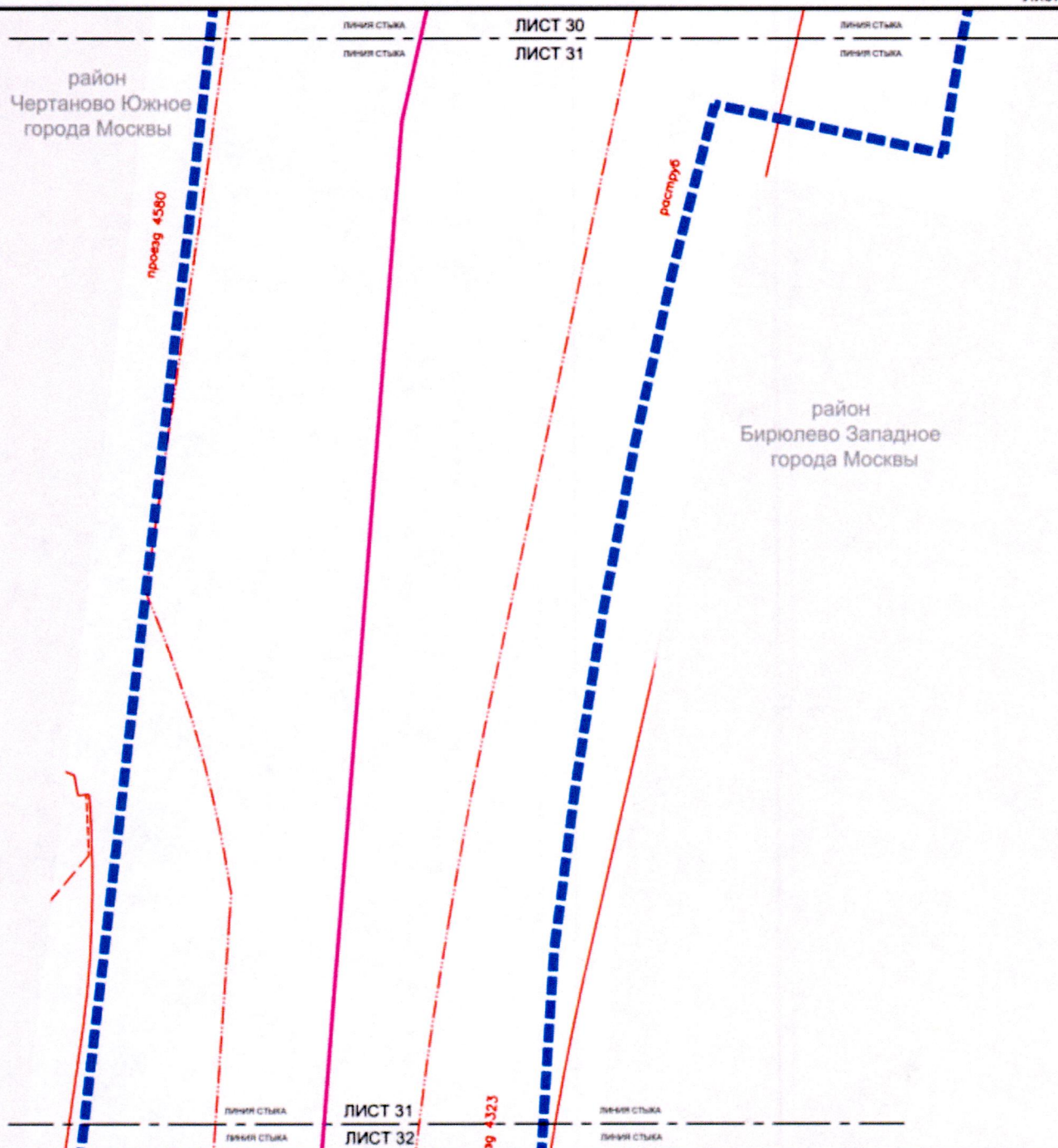
- красные линии, обозначающие границы территорий общего пользования, улично-дорожной сети города Москвы
 — границы технических зон инженерных коммуникаций и сооружений
 — границы полос отвода железных дорог
 — границы зон внеуличных пешеходных переходов

Отменяемые:

- красные линии, обозначающие границы территорий общего пользования, улично-дорожной сети города Москвы
 — границы технических зон инженерных коммуникаций и сооружений

Устанавливаемые:

- красные линии, обозначающие границы территорий общего пользования, улично-дорожной сети города Москвы
 — границы зон внеуличных пешеходных переходов
 — границы технических зон инженерных коммуникаций и сооружений



- границы подготовки проекта планировки территории
- границы районов города Москвы

УСЛОВНЫЕ ОБОЗНАЧЕНИЯ:

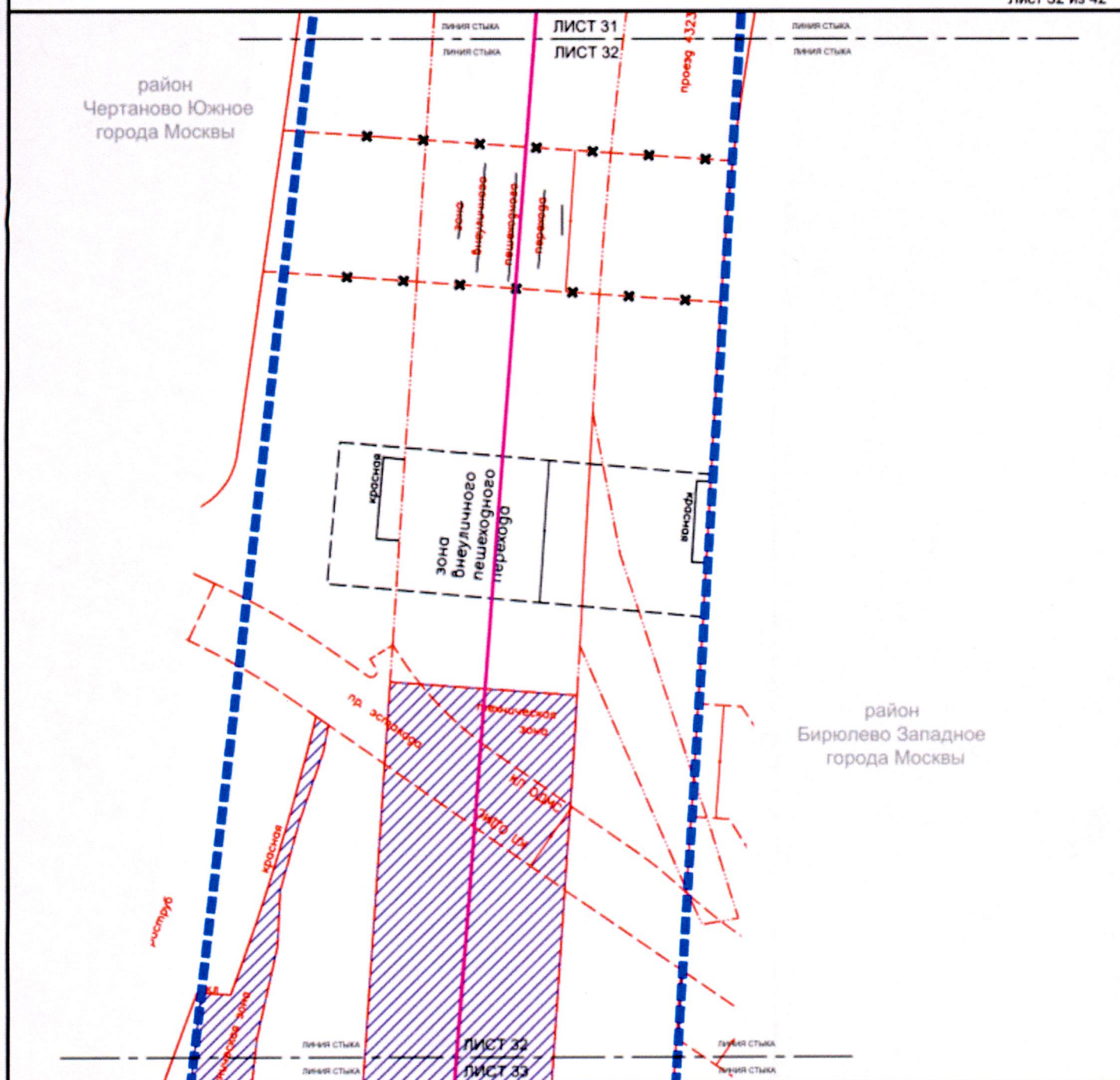
ЛИНИИ ГРАДОСТРОИТЕЛЬНОГО РЕГУЛИРОВАНИЯ:
Существующие:

- красные линии, обозначающие границы территорий общего пользования, улицы дорожной сети города Москвы
- границы тепловых зон инженерных коммуникаций и сооружений
- границы полос отвода железных дорог

Устанавливаемые:

- красные линии, обозначающие границы территорий общего пользования, улицы дорожной сети города Москвы
- границы зон внеуличных пешеходных переходов





- границы подготовки проекта планировки территории
 — границы районов города Москвы
 — границы зон с особыми условиями использования и ограничения использования земельных участков и объектов капитального строительства, в том числе:
 ■■■■ техническая зона инженерных коммуникаций и сооружений

УСЛОВНЫЕ ОБОЗНАЧЕНИЯ:

ЛИНИИ ГРАДОСТРОИТЕЛЬНОГО РЕГУЛИРОВАНИЯ:

Существующие:

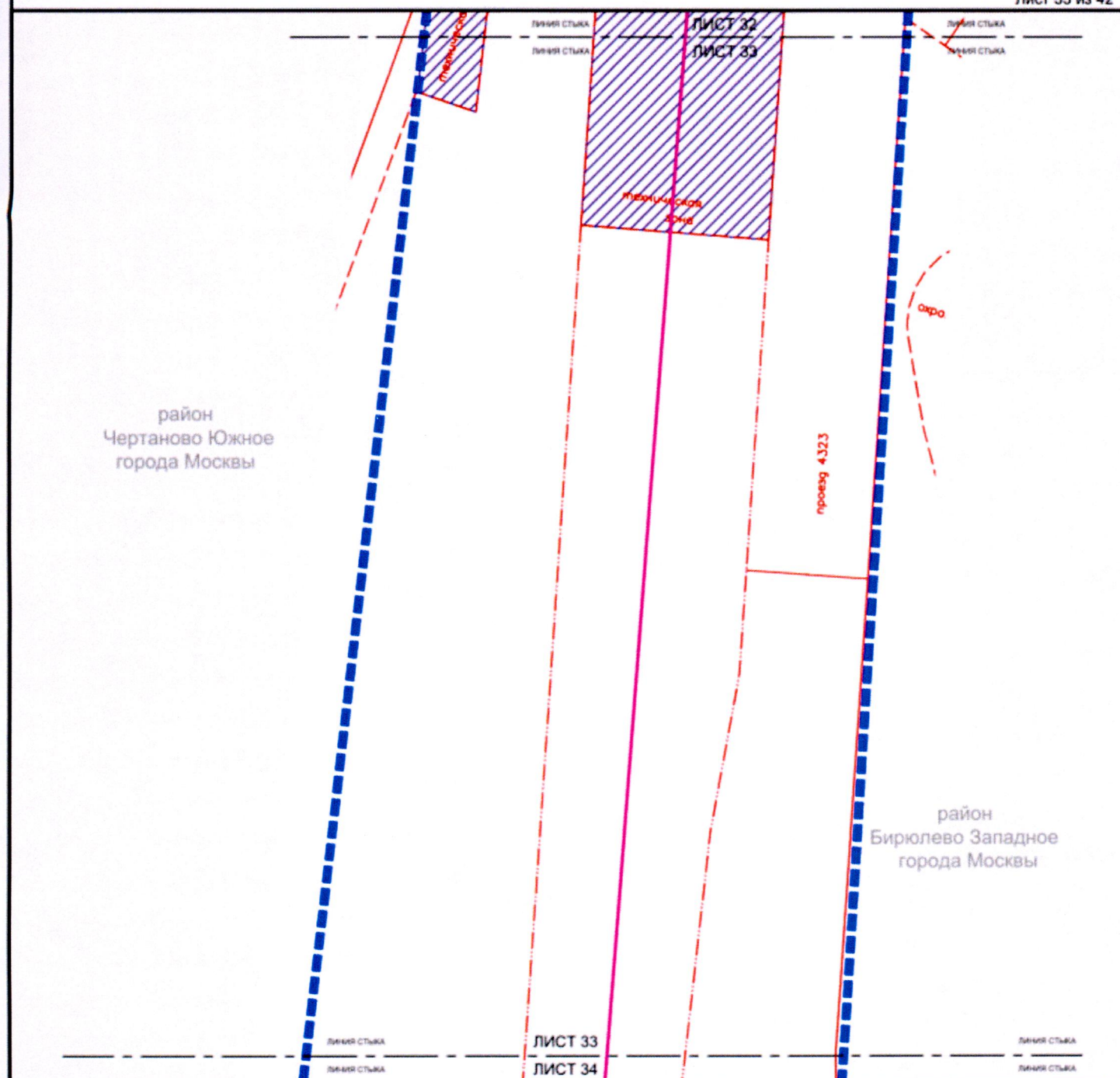
- красные линии, обозначающие границы территорий общего пользования: улично-дорожной сети города Москвы
 — границы технических зон инженерных коммуникаций и сооружений
 — границы полос отвода железных дорог
 — красные линии, обозначающие границы территорий общего пользования, предназначенных и используемых для размещения объектов дорожно-мостового строительства

Отменяемые:

- красные линии, обозначающие границы территорий общего пользования: улично-дорожной сети города Москвы
 — границы технических зон инженерных коммуникаций и сооружений

Устанавливаемые:

- красные линии, обозначающие границы территорий общего пользования: улично-дорожной сети города Москвы
 — границы зон выделенных пешеходных переходов



- границы подготовки проекта планировки территории
 — границы районов города Москвы
 — границы зон с особыми условиями использования или ограничения использования земельных участков и объектов капитального строительства, в том числе:
 ■■■■ техническая зона инженерных коммуникаций и сооружений

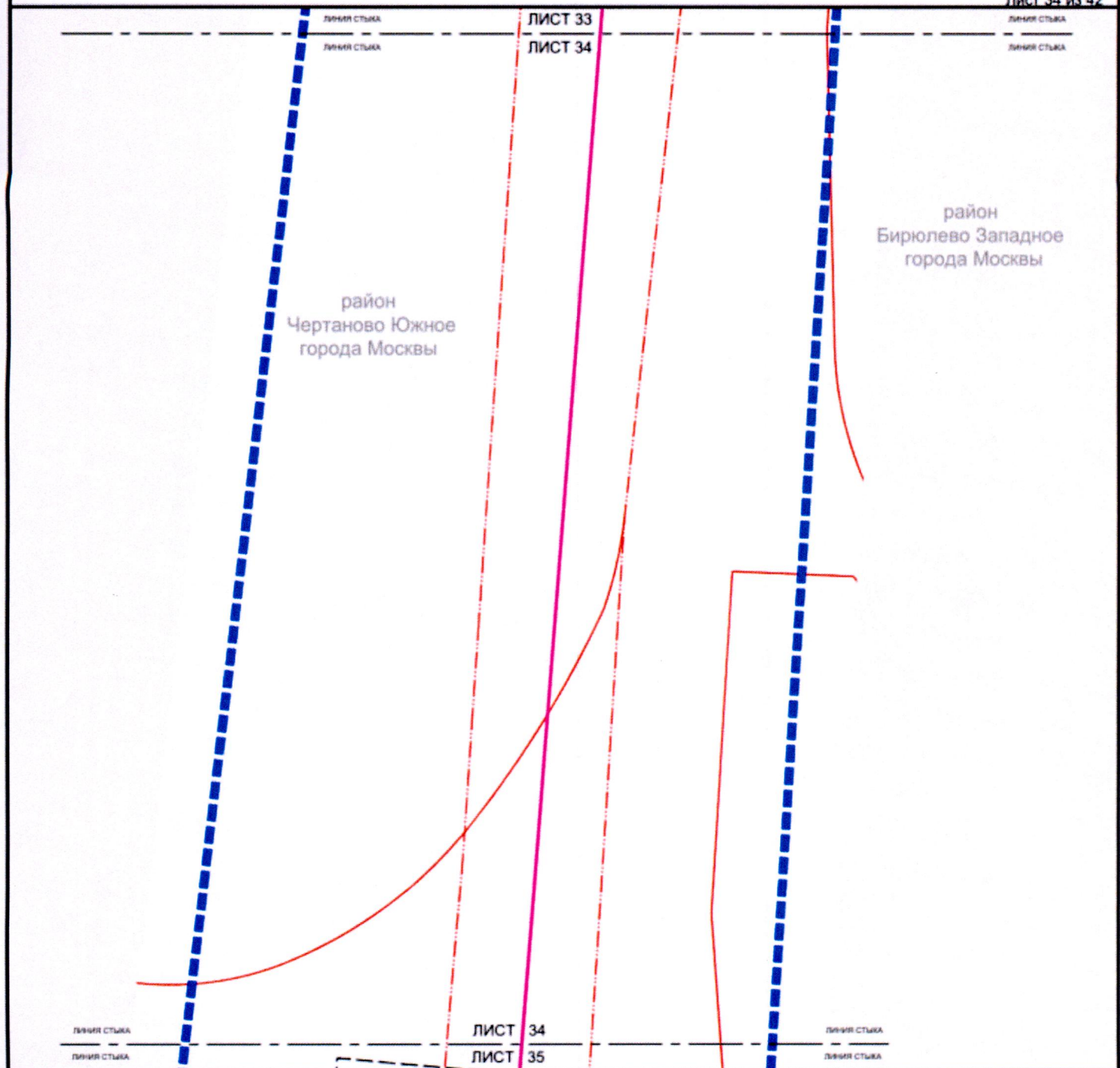
УСЛОВНЫЕ ОБОЗНАЧЕНИЯ:

ЛИНИИ ГРАДОСТРОИТЕЛЬНОГО РЕГУЛИРОВАНИЯ:

Существующие:

- красные линии, обозначающие границы территории общего пользования, улично-дорожной сети города Москвы
 — границы технических зон инженерных коммуникаций и сооружений
 — границы полос отвода железных дорог





- границы подготовки проекта планировки территории
 границы районов города Москвы

УСЛОВНЫЕ ОБОЗНАЧЕНИЯ:

ЛИНИИ ГРАДОСТРОИТЕЛЬНОГО РЕГУЛИРОВАНИЯ:
Существующие:

- крайние линии, обозначающие границы территории общего пользования, улично-дорожной сети города Москвы
 границы технических зон инженерных коммуникаций и сооружений
 границ полос отвода железных дорог

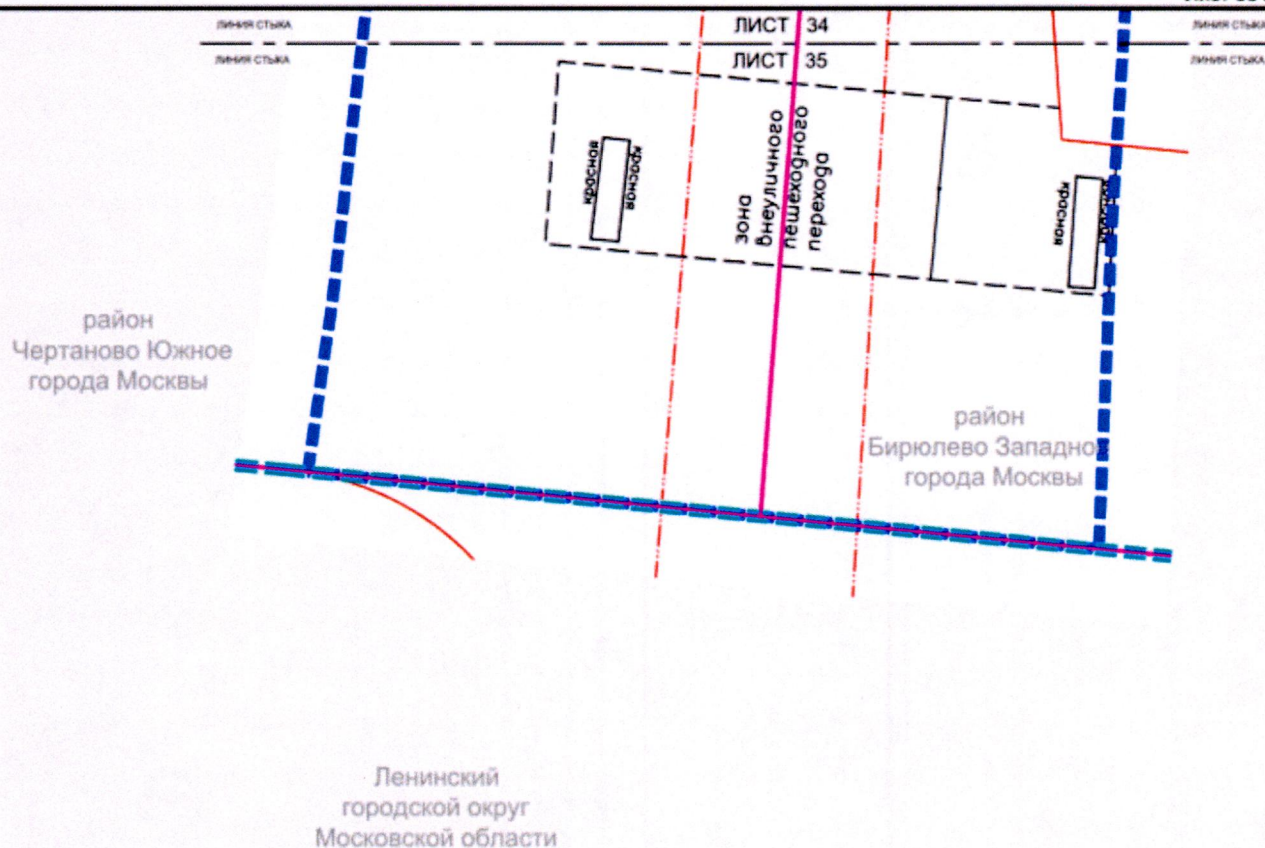
Устанавливаемые:

- границы зон внеуличных пешеходных переходов

Масштаб 1:2000

район Чертаново Южное города Москвы
район Бирюлёво Западное города Москвы
Ленинский городской округ Московской области

Лист 35 из 42



ЛИСТ 35



- ■ ■ ■ границы подготовки проекта планировки территории
- границы города Москвы
- границы районов города Москвы

УСЛОВНЫЕ ОБОЗНАЧЕНИЯ:

ЛИНИИ ГРАДОСТРОИТЕЛЬНОГО РЕГУЛИРОВАНИЯ:

Существующие:

- красные линии, обозначающие границы территорий общего пользования, улично-дорожной сети города Москвы
- границы технических зон инженерных коммуникаций и сооружений
- границы полос отвода железных дорог
- линия застройки

Устанавливаемые:

- красные линии, обозначающие границы территорий общего пользования, улично-дорожной сети города Москвы
- границы зон внеуличных пешеходных переходов



район
Северное Бутово
города МосквыЛенинский
городской округ
Московской
области

ЛИНИЯ СТЫКА

ЛИСТ 36

ЛИНИЯ СТЫКА

ЛИСТ 36

ЛИНИЯ СТЫКА

ЛИНИЯ СТЫКА

ЛИСТ 37

ЛИНИЯ СТЫКА



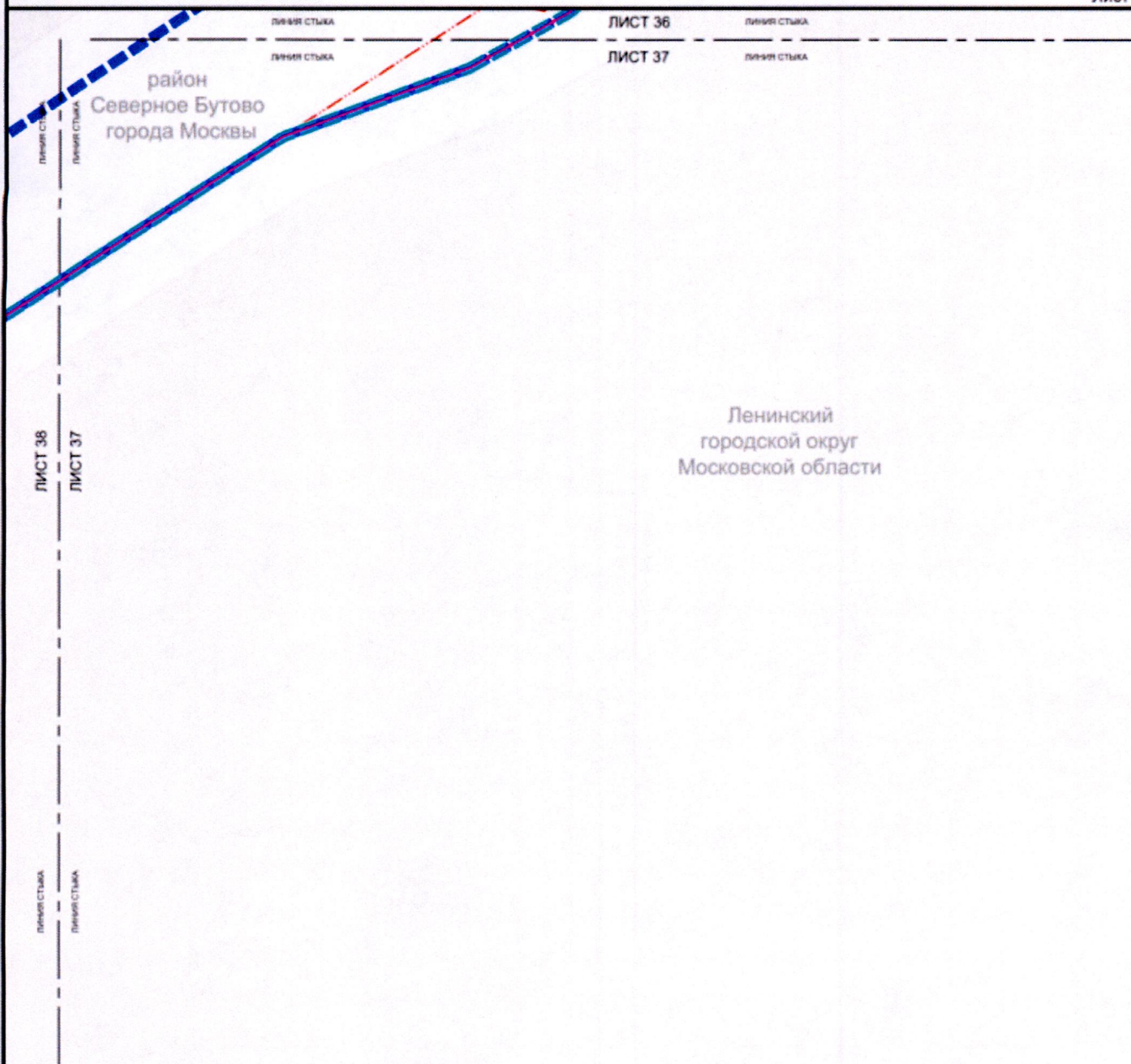
- границы подготовки проекта планировки территории
- границы районов города Москвы
- границы зон с особыми условиями использования и ограничения использования земельных участков и объектов капитального строительства, в том числе:
- техническая зона инженерных коммуникаций и сооружений

УСЛОВНЫЕ ОБОЗНАЧЕНИЯ:

ЛИНИИ ГРАДОСТРОИТЕЛЬНОГО РЕГУЛИРОВАНИЯ:
Существующие:

- красные линии, обозначающие границы территорий общего пользования, улично-дорожная сеть города Москвы
- границы технических зон инженерных коммуникаций и сооружений
- границы полос отвода железных дорог





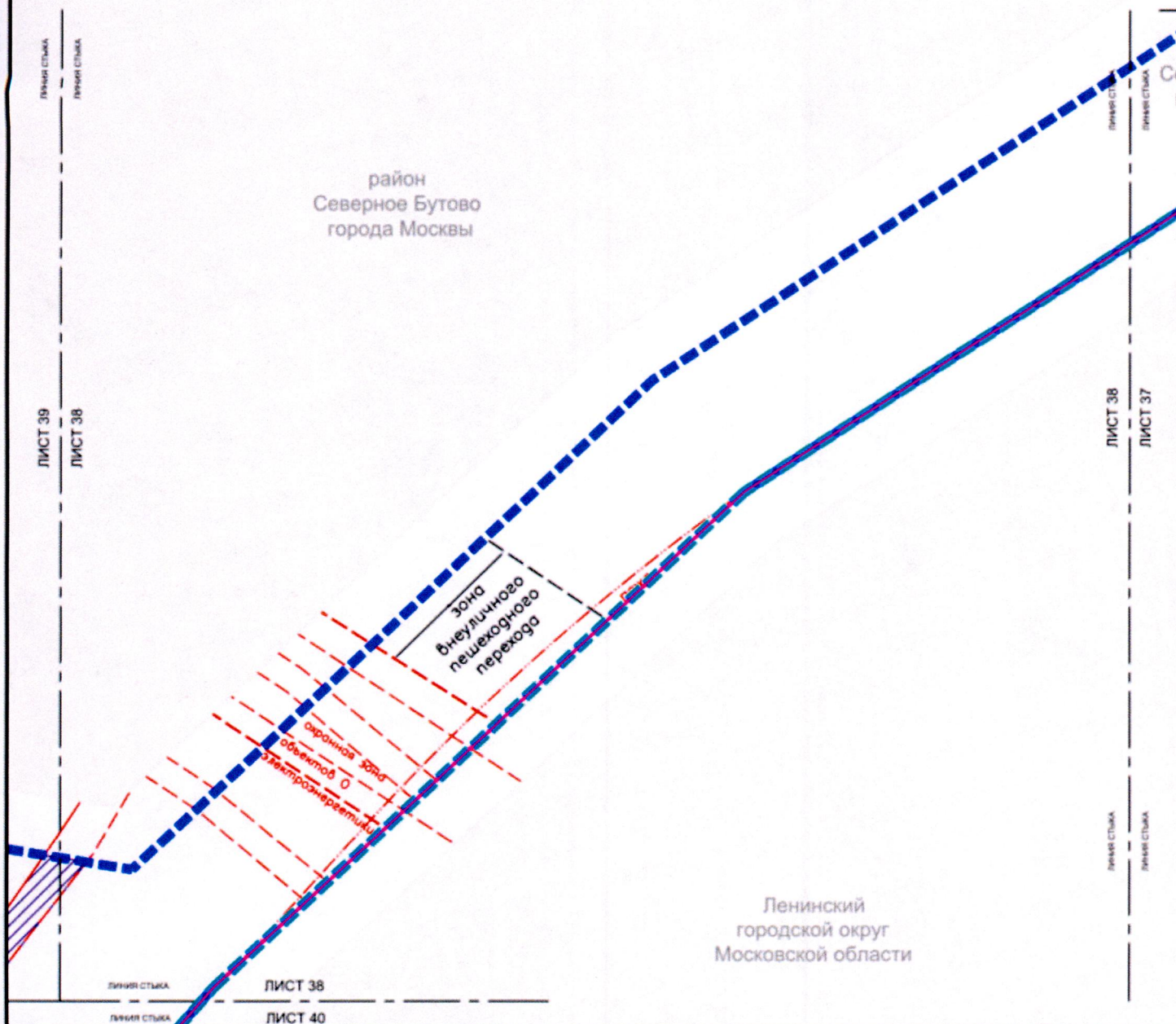
- границы подготовки проекта планировки территории
 — границы районов города Москвы

УСЛОВНЫЕ ОБОЗНАЧЕНИЯ:

ЛИНИИ ГРАДОСТРОИТЕЛЬНОГО РЕГУЛИРОВАНИЯ:
Существующие:

- граница территории общего пользования, участка дорожной сети города Москвы
 — границы технических зон инженерных коммуникаций и сооружений
 — границы полос отвода железных дорог





- границы подготовки проекта планировки территории
 — границы районов города Москвы
 — границы зон с особыми условиями использования и ограничения использования земельных участков и объектов капитального строительства, в том числе:
 — техническая зона инженерных коммуникаций и сооружений

УСЛОВНЫЕ ОБОЗНАЧЕНИЯ:

ЛИНИИ ГРАДОСТРОИТЕЛЬНОГО РЕГУЛИРОВАНИЯ:
Существующие:

- красные линии, обозначающие границы территорий общего пользования, улично-дорожной сети города Москвы
 — границы технических зон инженерных коммуникаций и сооружений
 — границы полос отвода железных дорог

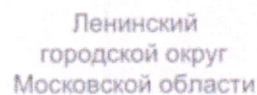
Устанавливаемые:

- границы зон внеуличных пешеходных переходов



границы объектов природного комплекса города Москвы

Лист 40 из 42



■ ■ ■ ■ границы подготовки проекта планировки территории

— границы районов города Москвы

Границы зон с особыми условиями использования и ограниченного использования земельных участков и объектов капитального строительства, в том числе:

■ техническая зона инженерных коммуникаций и сооружений

УСЛОВНЫЕ ОБОЗНАЧЕНИЯ:

линии градостроительного регулирования:
Существующие:

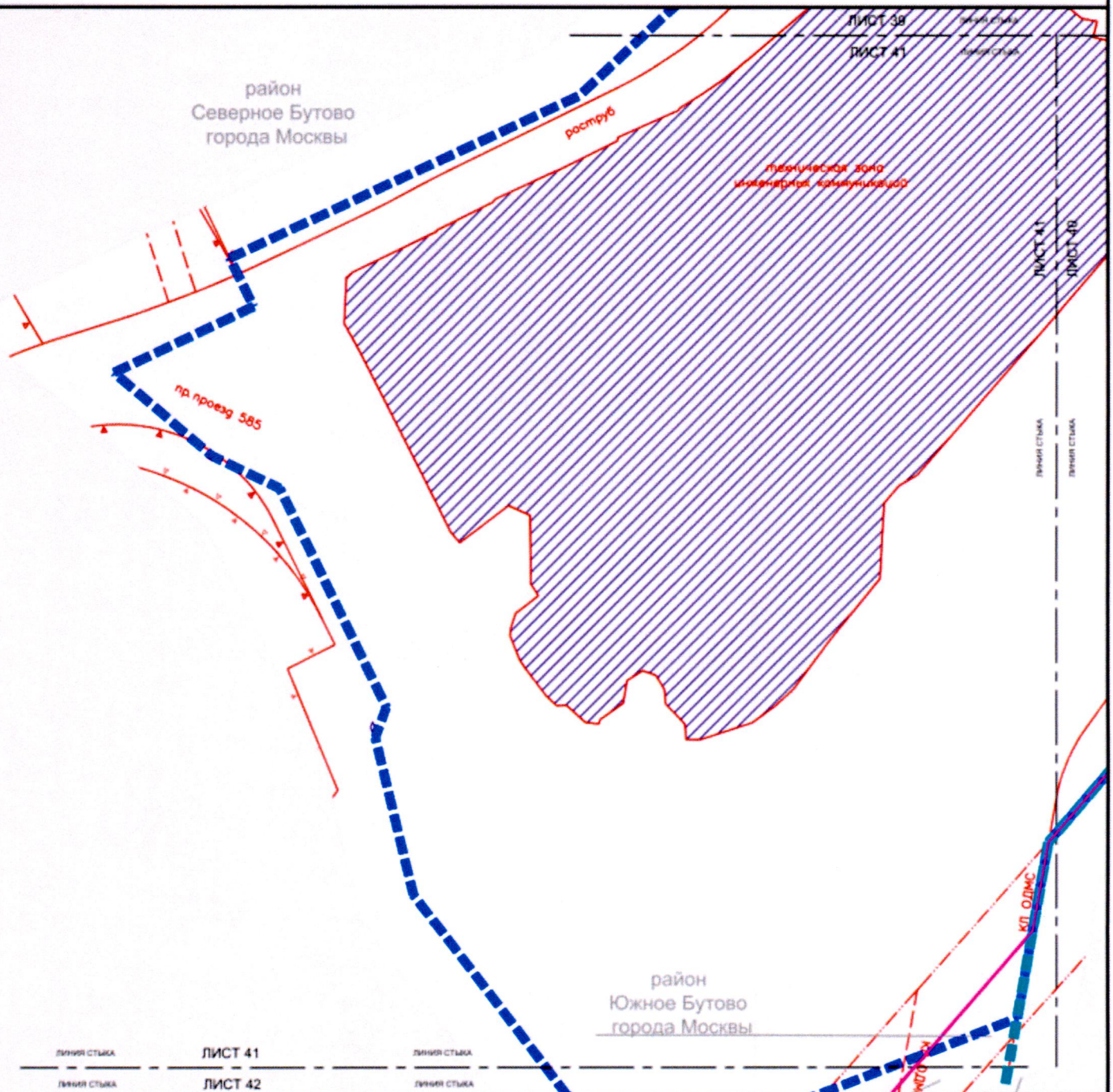
0200-0201	границы земель, обслуживающие территории общего пользования: улочно-дворовой сети города Москвы
0200-0202-0203	границы территориальных зон инженерных коммуникаций и сооружений
0200-0204	границы полос отвода железных дорог

Масштаб 1:2000

район Южное Бутово города Москвы
район Северное Бутово города Москвы
Ленинский городской округ Московской области

Лист 41 из 42

район
Северное Бутово
города Москвы



- границы подготовки проекта планировки территории
- границы города Москвы
- границы районов города Москвы
- границы зон с особыми условиями использования и ограничения использования земельных участков и объектов капитального строительства, в том числе:
- техническая зона инженерных коммуникаций и сооружений

УСЛОВНЫЕ ОБОЗНАЧЕНИЯ:

ЛИНИИ ГРАДОСТРОИТЕЛЬНОГО РЕГУЛИРОВАНИЯ:

Существующие:

- красные линии, обозначающие границы территорий общего пользования, улично-дорожной сети города Москвы
- границы технических зон инженерных коммуникаций и сооружений
- границы полос отвода железных дорог
- границы объектов природного комплекса города Москвы
- красные линии, обозначающие границы территории общего пользования, предназначенных и используемых для размещения объектов дорожно-мостового строительства



Масштаб 1:2000

район Северное Бутово города Москвы
район Южное Бутово города Москвы
Ленинский район Московской области

Лист 42 из 42

ЛИНЕР СТЫКА

ЛИСТ 41

ЛИНЕР СТЫКА

ЛИНЕР СТЫКА

ЛИСТ 42

ЛИНЕР СТЫКА

район
Южное Бутово
города Москвы

район
Северное Бутово
города Москвы

Ленинский
городской округ
Московской области



- ■ ■ ■ границы подготовки проекта планировки территории
- границы города Москвы
- границы районов города Москвы

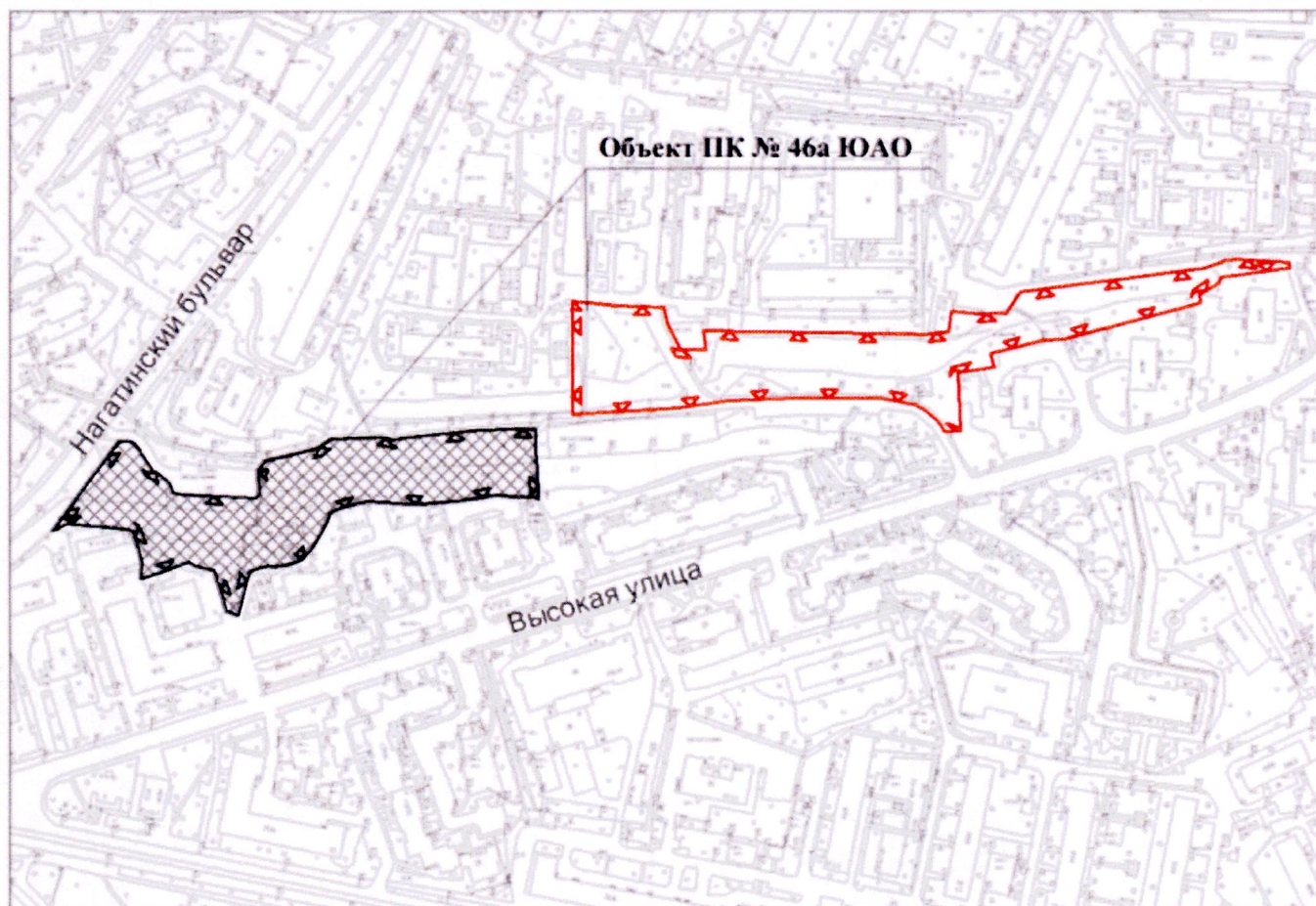
УСЛОВНЫЕ ОБОЗНАЧЕНИЯ:

ЛИНИИ ГРАДОСТРОИТЕЛЬНОГО РЕГУЛИРОВАНИЯ:
Существующие:




- красные линии, обозначающие границы территорий общего пользования: улицы, дорожной сети города Москвы
- границы технических зон инженерных коммуникаций и сооружений
- границы полос отвода железных дорог
- красные линии, обозначающие границы территории общего пользования, предназначенных и используемых для размещения объектов дорожно-мостового строительства



Схема границ объекта природного комплекса № 46а Южного административного округа города Москвы "Озелененная территория вдоль улицы Высокая, владения 7-15"



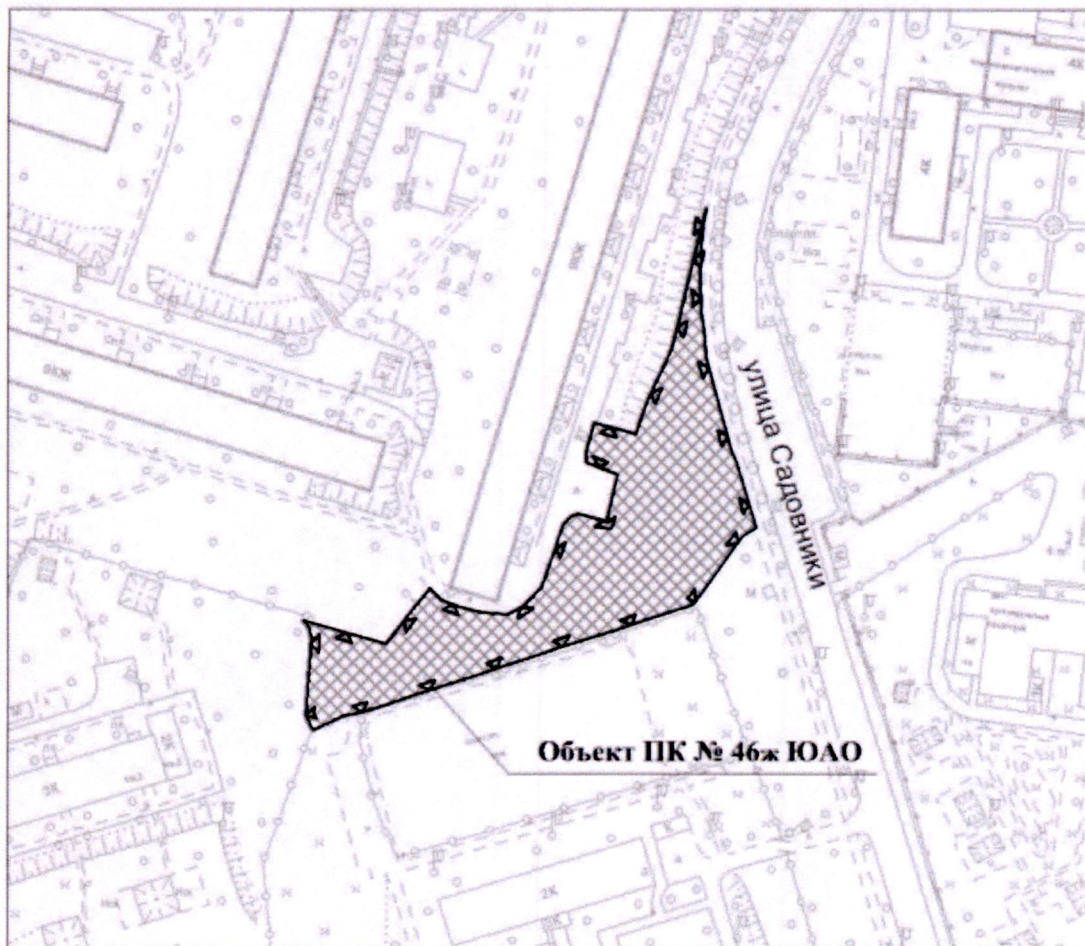
УСЛОВНЫЕ ОБОЗНАЧЕНИЯ

-  границы объектов природного комплекса города Москвы
-  устанавливаемые границы объектов природного комплекса города Москвы
-  участок территории, включаемый в состав объекта природного комплекса № 46а Южного административного округа города Москвы "Озелененная территория вдоль улицы Высокая, владения 7-15", площадью 1,0 га


Приложение 3

к постановлению Правительства Москвы
от 10 августа 2021 г. № 1225-ПП

**Схема границ объекта природного комплекса № 46ж Южного административного
округа города Москвы "Озелененная территория возле дома 10
по улице Садовники"**



УСЛОВНЫЕ ОБОЗНАЧЕНИЯ



устанавливаемые границы объекта природного комплекса города Москвы

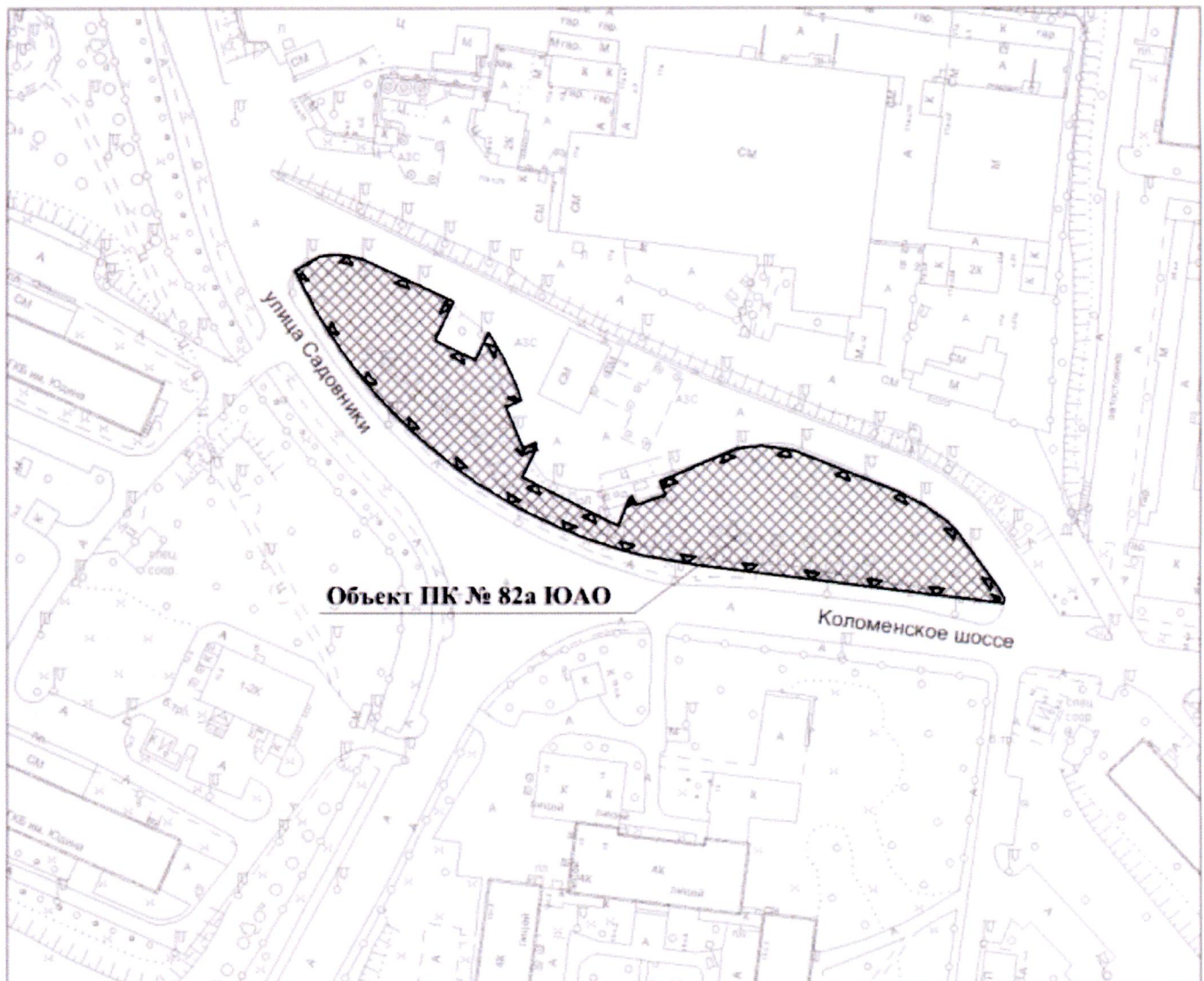


участок территории, включаемый в состав объекта природного комплекса
№ 46ж Южного административного округа города Москвы "Озелененная
территория возле дома 10 по улице Садовники", площадью 0,37 га

Приложение 4

к постановлению Правительства Москвы
от 10 августа 2021 г. № 1225-ПП

Схема границ объекта природного комплекса № 82а Южного административного округа города Москвы "Озелененная территория на пересечении улицы Садовники и Коломенского шоссе"



УСЛОВНЫЕ ОБОЗНАЧЕНИЯ



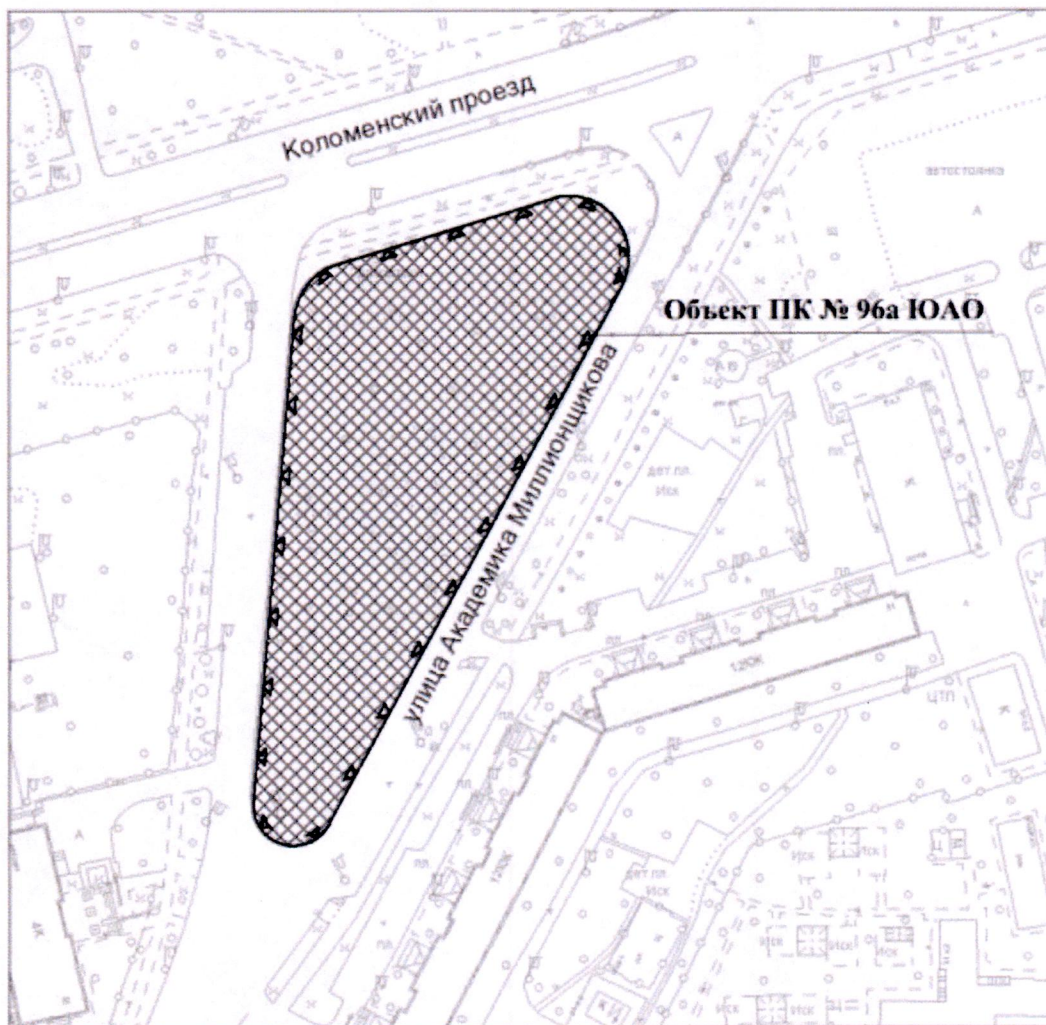

-  устанавливаемые границы объектов природного комплекса города Москвы
-  участок территории, включаемый в состав объекта природного комплекса № 82а Южного административного округа города Москвы "Озелененная территория на пересечении улицы Садовники и Коломенского шоссе", площадью 0,42 га

Схема границ объекта природного комплекса № 96а Южного административного округа города Москвы "Озелененная территория на пересечении улицы Академика Миллионщикова и Коломенского проезда"



УСЛОВНЫЕ ОБОЗНАЧЕНИЯ

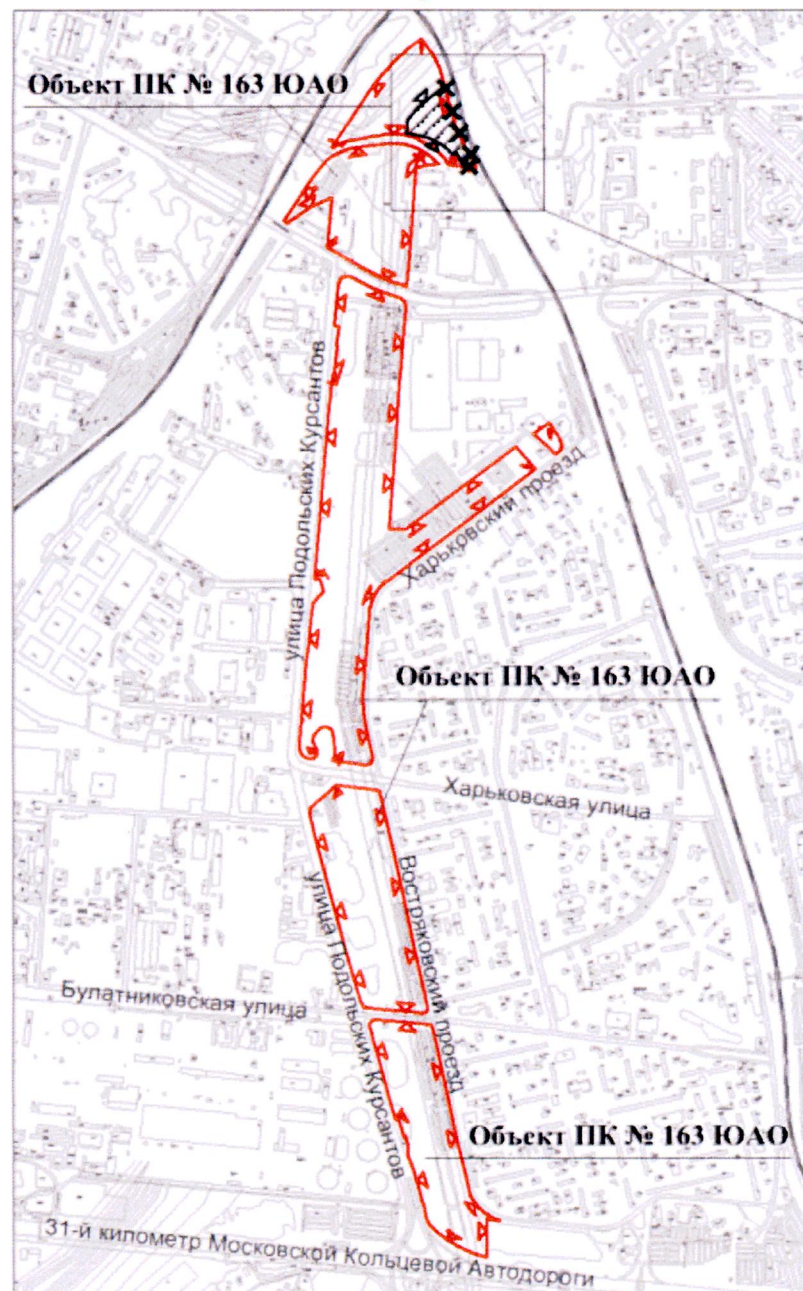


устанавливаемые границы объектов природного комплекса города Москвы







участок территории, включаемый в состав объекта природного комплекса № 96а Южного административного округа города Москвы "Озелененная территория на пересечении улицы Академика Миллионщикова и Коломенского проезда", площадью 0,80 га

Схема границ объекта природного комплекса № 163 Южного административного округа города Москвы "Техническая зона ЛЭП от пересечения Курского и Павелецкого направлений Московской железной дороги до МКАД"



УСЛОВНЫЕ ОБОЗНАЧЕНИЯ

-  границы объектов природного комплекса города Москвы
-  отменяемые границы объектов природного комплекса города Москвы
-  устанавливаемые границы объектов природного комплекса города Москвы
-  участок территории, исключаемый из состава объекта природного комплекса № 163 Южного административного округа города Москвы "Техническая зона ЛЭП от пересечения Курского и Павелецкого направлений Московской железной дороги до МКАД", площадью 2,38 га

Приложение 7

к постановлению Правительства Москвы
от 10 августа 2021 г. № 1225-ПП

**Внесение изменений в приложение 1 к постановлению Правительства Москвы
от 19 января 1999 г. № 38**

**ПЕРЕЧЕНЬ
ТЕРРИТОРИЙ ПРИРОДНОГО КОМПЛЕКСА Г. МОСКВЫ
(кроме особо охраняемых природных территорий и объектов Природного
комплекса Центрального административного округа)**

№ объекта	Наименование объекта Природного комплекса	Режим регулирования градостроительной деятельности	Площадь**, га
1	2	3	4
ЮЖНЫЙ АО			
46а	Озелененная территория вдоль улицы Высокая, владения 7-15	Озелененная территория общего пользования	2,19
46ж	Озелененная территория возле дома 10 по улице Садовники	Озелененная территория общего пользования	0,37
82а	Озелененная территория на пересечении улицы Садовники и Коломенского шоссе	Озелененная территория общего пользования	0,42
96а	Озелененная территория на пересечении улицы Академика Миллионщикова и Коломенского проезда	Озелененная территория общего пользования	0,80
163	Техническая зона ЛЭП от пересечения Курского и Павелецкого направлений Московской железной дороги до МКАД	Озелененная территория специального назначения	86,33

Верно:

