



# ПРАВИТЕЛЬСТВО МОСКВЫ

## ПОСТАНОВЛЕНИЕ

21 сентября 2021 г. № 1487-ПП

**Об утверждении проекта планировки территории линейного объекта – строительство сети газоснабжения высокого давления: деревня Коротыгино – деревня Романцево – деревня Новомихайловское – деревня Красная Пахра – поселок подсобного хозяйства Минзаг – газорегуляторный пункт «Красная Пахра»**

В соответствии с Градостроительным кодексом Российской Федерации, постановлением Правительства Российской Федерации от 12 мая 2017 г. № 564 «Об утверждении Положения о составе и содержании документации по планировке территории, предусматривающей размещение одного или нескольких линейных объектов», частью 3 статьи 4 Федерального закона от 5 апреля 2013 г. № 43-ФЗ «Об особенностях регулирования отдельных правоотношений в связи с присоединением к субъекту Российской Федерации – городу федерального значения Москве территорий и о внесении изменений в отдельные законодательные акты Российской Федерации», Законом города Москвы от 25 июня 2008 г. № 28 «Градостроительный кодекс города Москвы» **Правительство Москвы постановляет:**

1. Утвердить проект планировки территории линейного объекта – строительство сети газоснабжения высокого давления: деревня Коротыгино – деревня Романцево – деревня Новомихайловское – деревня Красная Пахра – поселок подсобного хозяйства Минзаг – газорегуляторный пункт «Красная Пахра» (приложение).

2. Контроль за выполнением настоящего постановления возложить на заместителя Мэра Москвы в Правительстве Москвы по вопросам градостроительной политики и строительства **Бочкарева А.Ю.**

Мэр Москвы



**С.С.Собянин**

Приложение  
к постановлению Правительства Москвы  
от 21 сентября 2021 г. № 1487-ПП

**Проект планировки территории линейного объекта – строительство  
сети газоснабжения высокого давления: деревня Коротыгино –  
деревня Романцево – деревня Новомихайловское – деревня Красная  
Пахра – поселок подсобного хозяйства Минзаг – газорегуляторный  
пункт «Красная Пахра»**

## **1. Графическая часть**



# 1.1. Чертеж красных линий и перечень координат характерных точек красных линий

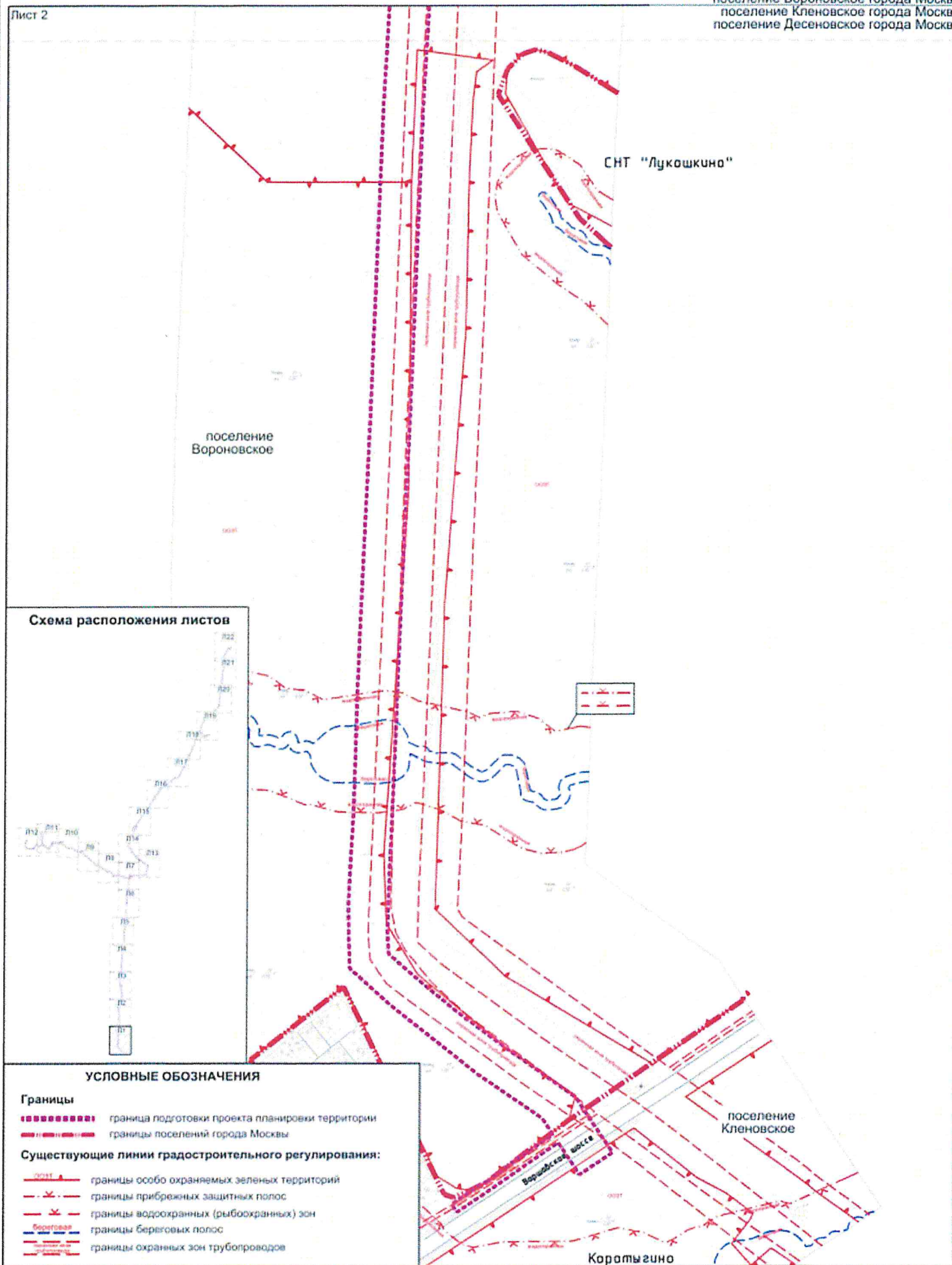
## 1.1.1. Чертеж красных линий

Разработано в М1:2000

Лист 1 из 22

поселение Краснопахорское города Москвы  
поселение Михайлово-Ярцевское города Москвы  
поселение Вороновское города Москвы  
поселение Кленовское города Москвы  
поселение Десеновское города Москвы

Лист 2



# 1.1. Чертеж красных линий и перечень координат характерных точек красных линий

## 1.1.1. Чертеж красных линий

Разработано в М1:2000

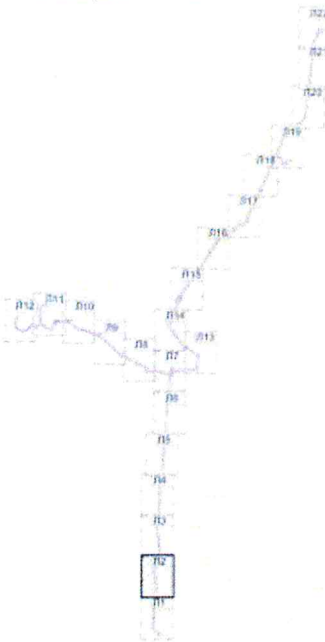
Лист 2 из 22

поселение Краснопахорское города Москвы  
 поселение Михайлово-Ярцевское города Москвы  
 поселение Вороновское города Москвы  
 поселение Кленовское города Москвы  
 поселение Десеновское города Москвы

Лист 3

поселение  
Вороновское

### Схема расположения листов



### УСЛОВНЫЕ ОБОЗНАЧЕНИЯ

#### Границы

----- граница подготовки проекта планировки территории

#### Существующие линии градостроительного регулирования:

----- границы особо охраняемых зеленых территорий  
 ----- границы охраняемых зон трубопроводов

Лист 1

# 1.1. Чертеж красных линий и перечень координат характерных точек красных линий

## 1.1.1. Чертеж красных линий

Разработано в М1:2000

Лист 3 из 22

поселение Краснопахорское города Москвы

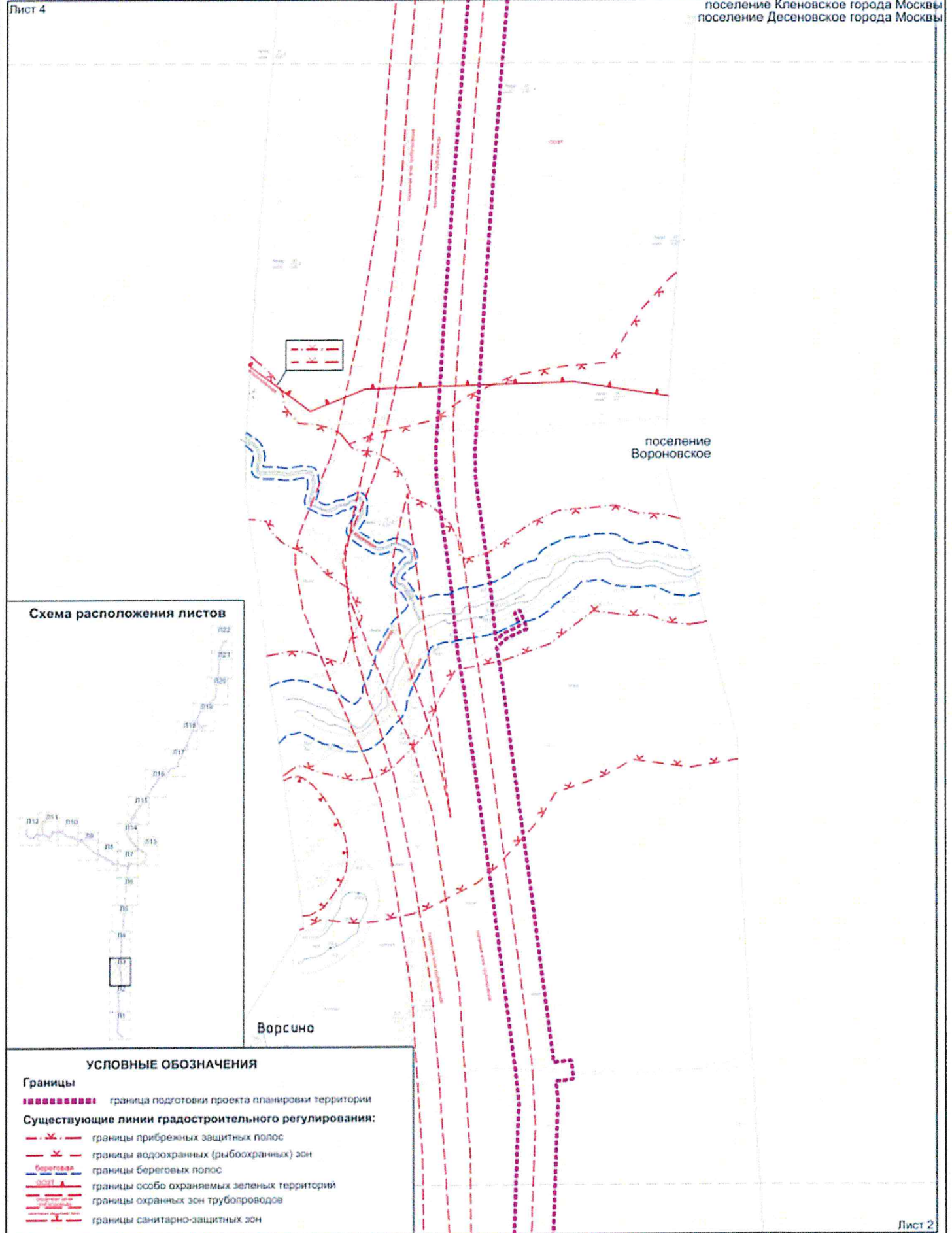
поселение Михайлово-Ярцевское города Москвы

поселение Вороновское города Москвы

поселение Кленовское города Москвы

поселение Десеновское города Москвы

Лист 4



Лист 2



# 1.1. Чертеж красных линий и перечень координат характерных

## точек красных линий

### 1.1.1. Чертеж красных линий

Разработано в М1:2000

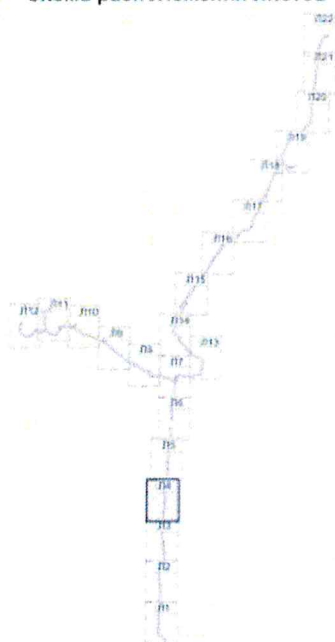
Лист 4 из 22

поселение Краснопахорское города Москвы  
 поселение Михайлово-Ярцевское города Москвы  
 поселение Вороновское города Москвы  
 поселение Кленовское города Москвы  
 поселение Десеновское города Москвы

Лист 5

поселение  
Краснопахорскоепоселение  
Вороновское

#### Схема расположения листов



#### УСЛОВНЫЕ ОБОЗНАЧЕНИЯ

##### Границы

- граница подготовки проекта планировки территории
- границы поселений города Москвы

##### Существующие линии градостроительного регулирования:

- границы особо охраняемых зеленых территорий
- границы охранных зон трубопроводов
- границы приаэродромной территории

Лист 3

# 1.1. Чертеж красных линий и перечень координат характерных точек красных линий

## 1.1.1. Чертеж красных линий

Разработано в М1:2000

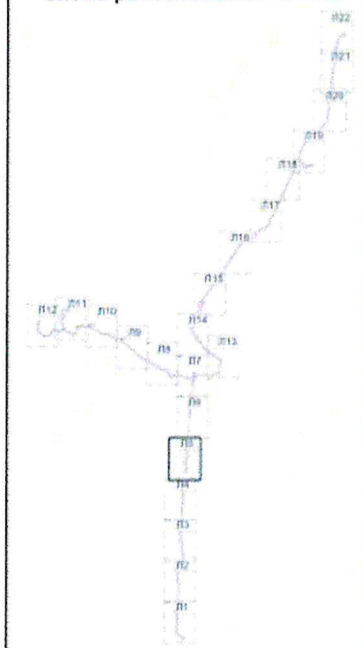
Лист 5 из 22

поселение Краснопахорское города Москвы  
 поселение Михайлово-Ярцевское города Москвы  
 поселение Вороновское города Москвы  
 поселение Кленовское города Москвы  
 поселение Десеновское города Москвы

Лист 6

поселение  
Краснопахорское

Схема расположения листов



### УСЛОВНЫЕ ОБОЗНАЧЕНИЯ

#### Границы

..... граница подготовки проекта планировки территории

#### Существующие линии градостроительного регулирования:

---X--- границы прибрежных защитных полос

---X--- границы водоохранных (рыбоохраных) зон

---X--- границы береговых полос

---X--- границы охранных зон трубопроводов

Лист 4



# 1.1. Чертеж красных линий и перечень координат характерных точек красных линий

## 1.1.1. Чертеж красных линий

Разработано в М1:2000

Лист 6 из 22

поселение Краснопахорское города Москвы

поселение Михайлово-Ярцевское города Москвы

поселение Вороновское города Москвы

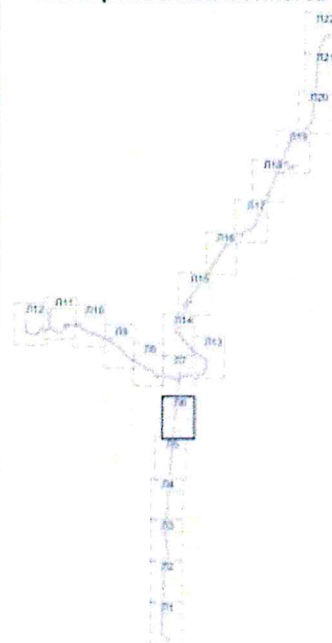
поселение Кленовское города Москвы

поселение Десеновское города Москвы

Лист 7

поселение  
Краснопахорское

### Схема расположения листов



### УСЛОВНЫЕ ОБОЗНАЧЕНИЯ

#### Границы

----- граница подготовки проекта планировки территории

#### Существующие линии градостроительного регулирования:

---X--- границы прибрежных защитных полос

---X--- границы водоохранных (рыбоохранных) зон

----- границы береговых полос

----- границы особо охраняемых зеленых территорий

----- границы охраняемых зон трубопроводов

Лист 5

# 1.1. Чертеж красных линий и перечень координат характерных точек красных линий

## 1.1.1. Чертеж красных линий

Разработано в М1:2000

Лист 7 из 22

поселение Краснопахорское города Москвы

поселение Михайлово-Ярцевское города Москвы

поселение Вороновское города Москвы

поселение Кленовское города Москвы

поселение Десеновское города Москвы

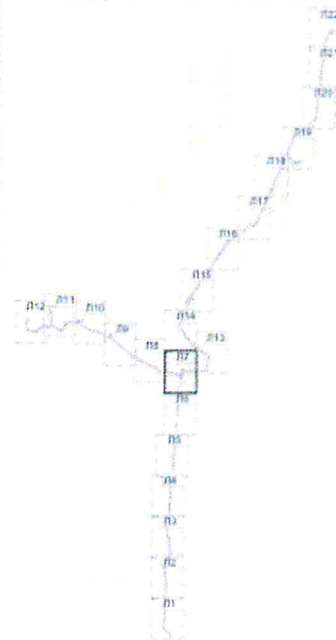
Лист 13

Лист 14

Лист 8

поселение  
Краснопахорское

Схема расположения листов



Лист 6

## УСЛОВНЫЕ ОБОЗНАЧЕНИЯ

## Границы

----- граница подготовки проекта планировки территории

Существующие линии градостроительного регулирования:

— красные линии, обозначающие границы территорий общего пользования улично-дорожной сети города Москвы

— границы особо охраняемых зеленых территорий

— границы охранных зон объектов электроэнергетики

— границы охранных зон трубопроводов



# 1.1. Чертеж красных линий и перечень координат характерных

## точек красных линий

### 1.1.1. Чертеж красных линий

Лист 9

Разработано в М1:2000

Лист 8 из 22

поселение Краснопахорское города Москвы

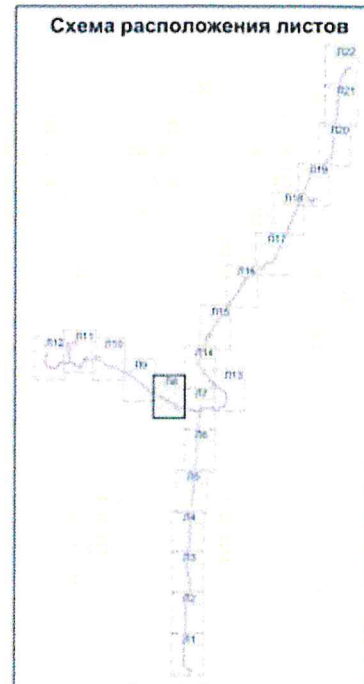
поселение Михайлово-Ярцевское города Москвы

поселение Вороновское города Москвы

поселение Кленовское города Москвы

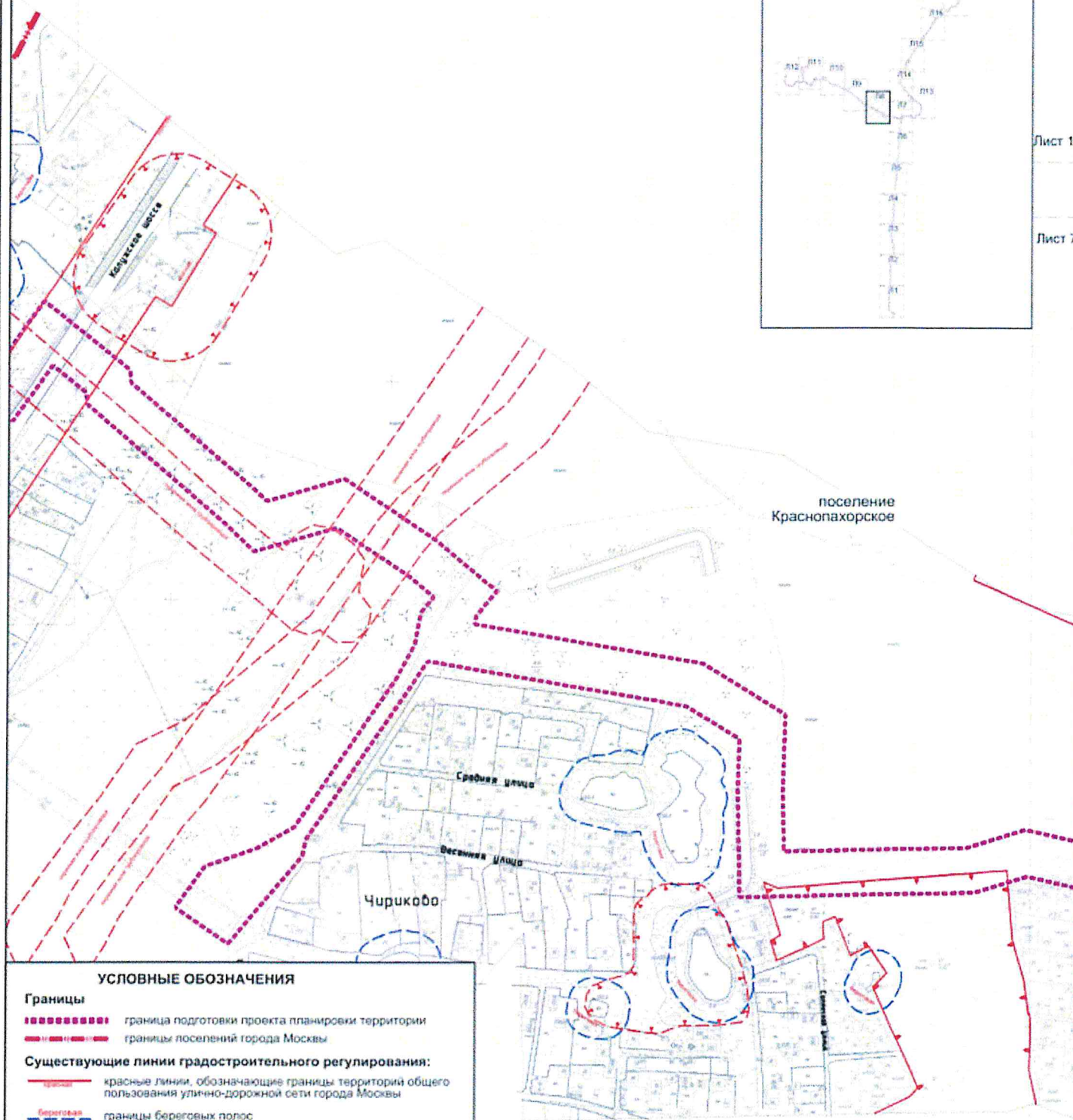
поселение Десеновское города Москвы

Схема расположения листов



Лист 14

Лист 7

поселение  
Краснопахорское

#### УСЛОВНЫЕ ОБОЗНАЧЕНИЯ

##### Границы

- граница подготовки проекта планировки территории
- границы поселений города Москвы

##### Существующие линии градостроительного регулирования:

- красные линии, обозначающие границы территории общего пользования улично-дорожной сети города Москвы
- береговая граница береговых полос
- охр. границы особо охраняемых зеленых территорий
- охран. зоны трубопроводов
- границы санитарно-защитных зон

# 1.1. Чертеж красных линий и перечень координат характерных точек красных линий

## 1.1.1. Чертеж красных линий

Разработано в М1:2000

Лист 9 из 22

поселение Краснопахорское города Москвы

поселение Михайлово-Ярцевское города Москвы

поселение Вороновское города Москвы

поселение Кленовское города Москвы

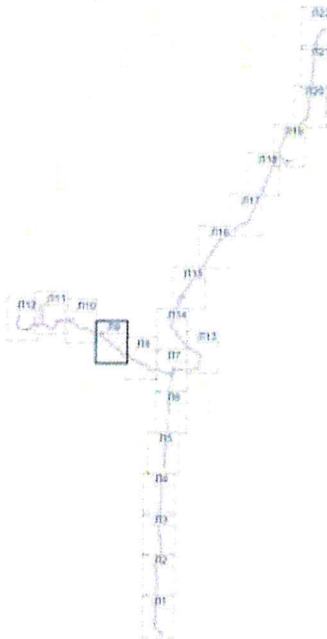
поселение Десеновское города Москвы

Лист 10

поселение  
Михайлово-Ярцевское

Лист 8

### Схема расположения листов



### УСЛОВНЫЕ ОБОЗНАЧЕНИЯ

#### Границы

- граница подготовки проекта планировки территории
- границы поселений города Москвы

#### Существующие линии градостроительного регулирования:

- красные линии, обозначающие границы территорий общего пользования улично-дорожной сети города Москвы
- границы береговых полос
- ▲— границы особо охраняемых зеленых территорий
- границы охранных зон трубопроводов

Чирикоба



**УСЛОВНЫЕ ОБОЗНАЧЕНИЯ**

**Границы**

- граница подготовки проекта планировки территории

**Существующие линии градостроительного регулирования:**

- красные линии, обозначающие границы территорий общего пользования улично-дорожной сети города Москвы
- границы особо охраняемых зеленых территорий
- границы охранных зон объектов электроэнергетики
- границы охранных зон трубопроводов
- границы санитарно-защитных зон



# 1.1. Чертеж красных линий и перечень координат характерных точек красных линий

## 1.1.1. Чертеж красных линий

Разработано в М1:2000

Лист 11 из 22

поселение Краснопахорское города Москвы  
поселение Михайлово-Ярцевское города Москвы  
поселение Вороновское города Москвы  
поселение Кленовское города Москвы  
поселение Десеновское города Москвы

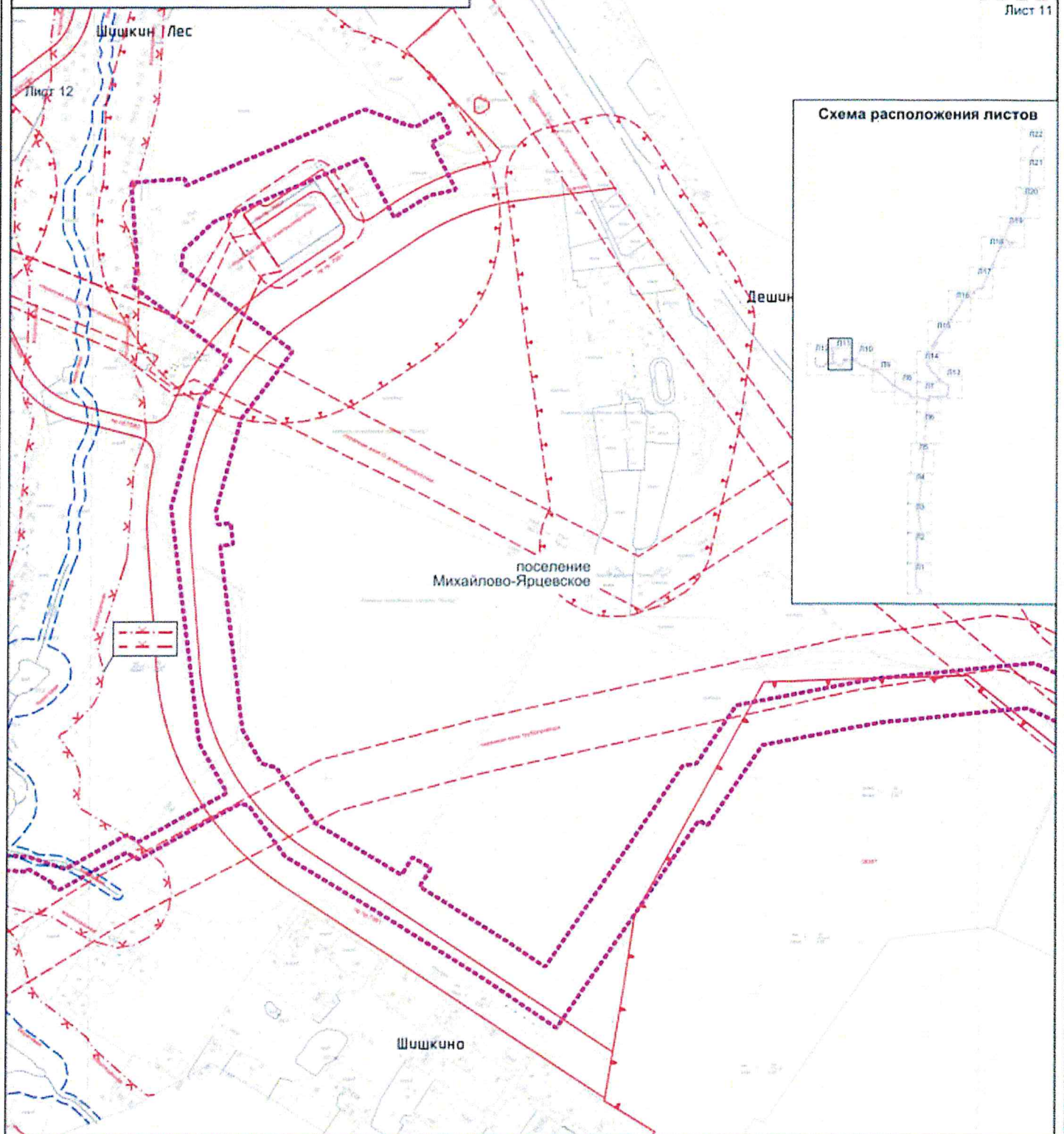
### УСЛОВНЫЕ ОБОЗНАЧЕНИЯ

#### Границы

----- граница подготовки проекта планировки территории

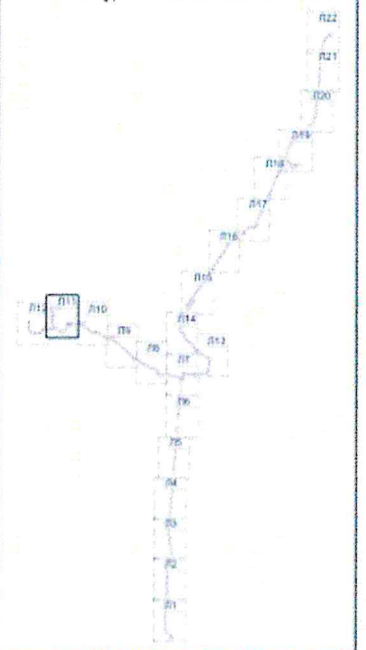
#### Существующие линии градостроительного регулирования:

- красные линии, обозначающие границы территорий общего пользования, улично-дорожной сети города Москвы
- границы прибрежных защитных полос
- границы водоохранных (рыбоохранных) зон
- границы береговых полос
- границы особо охраняемых зеленых территорий
- границы охранных зон объектов электроэнергетики
- границы охранных зон трубопроводов
- границы санитарно-защитных зон



Лист 11

### Схема расположения листов



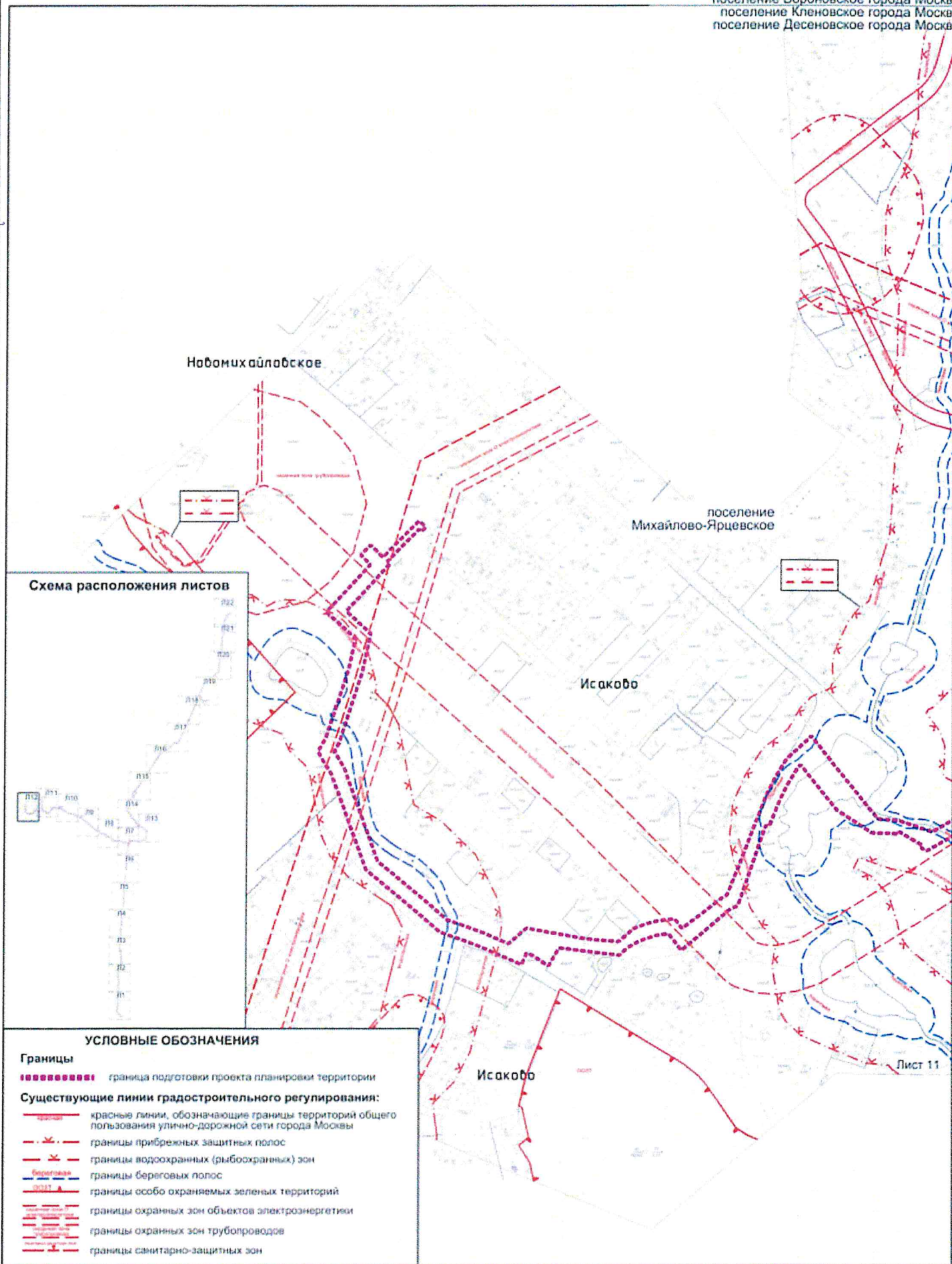
# 1.1. Чертеж красных линий и перечень координат характерных точек красных линий

## 1.1.1. Чертеж красных линий

Разработано в М1:2000

Лист 12 из 22

поселение Краснопахорское города Москвы  
поселение Михайлово-Ярцевское города Москвы  
поселение Вороновское города Москвы  
поселение Кленовское города Москвы  
поселение Десеновское города Москвы





**1.1. Чертеж красных линий и перечень координат характерных точек красных линий**  
**1.1.1. Чертеж красных линий**

Разработано в М1:2000

Лист 13 из 22

поселение Краснопахорское города Москвы

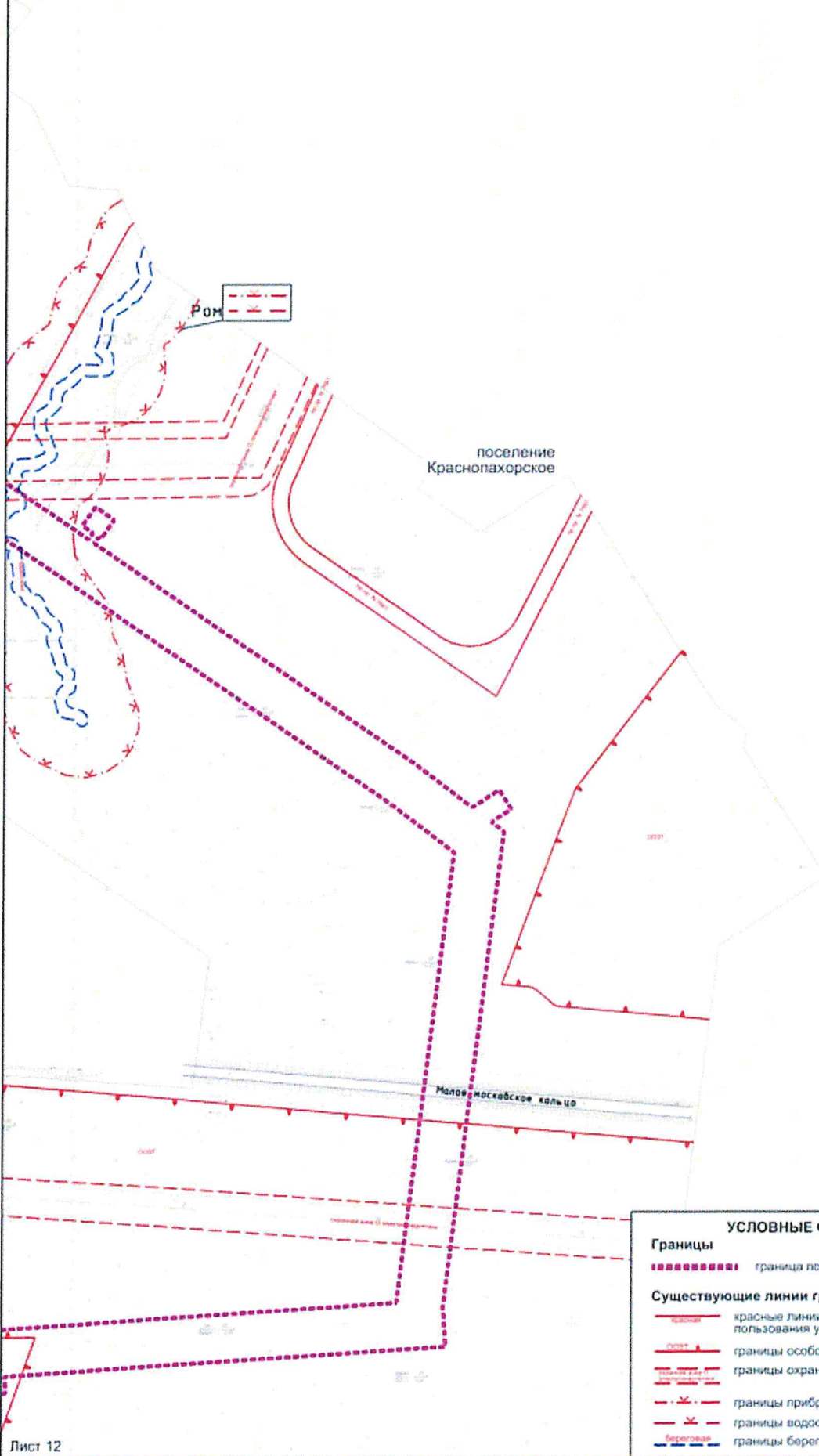
поселение Михайлово-Ярцевское города Москвы

поселение Вороновское города Москвы

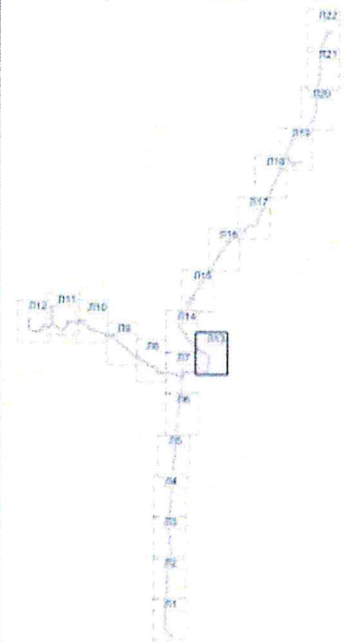
поселение Кленовское города Москвы

поселение Десеновское города Москвы

Лист 14



## Схема расположения листов



Лист 12

# 1.1. Чертеж красных линий и перечень координат характерных

## точек красных линий

### 1.1.1. Чертеж красных линий

Разработано в М1:2000

Лист 14 из 22

поселение Краснопахорское города Москвы  
поселение Михайлово-Ярцевское города Москвы  
поселение Вороновское города Москвы  
поселение Кленовское города Москвы  
поселение Десеновское города Москвы

Схема расположения листов

Лист 15

поселение  
Краснопахорское

Лист 13

Лист 8

#### УСЛОВНЫЕ ОБОЗНАЧЕНИЯ

##### Границы

----- граница подготовки проекта планировки территории

##### Существующие линии градостроительного регулирования:

- границы особо охраняемых зеленых территорий
- границы охранных зон объектов электроэнергетики
- границы прибрежных защитных полос
- границы водоохранных (рыбоохранных) зон
- границы береговых полос
- границы охранных зон трубопроводов
- границы санитарно-защитных зон

Лист 7

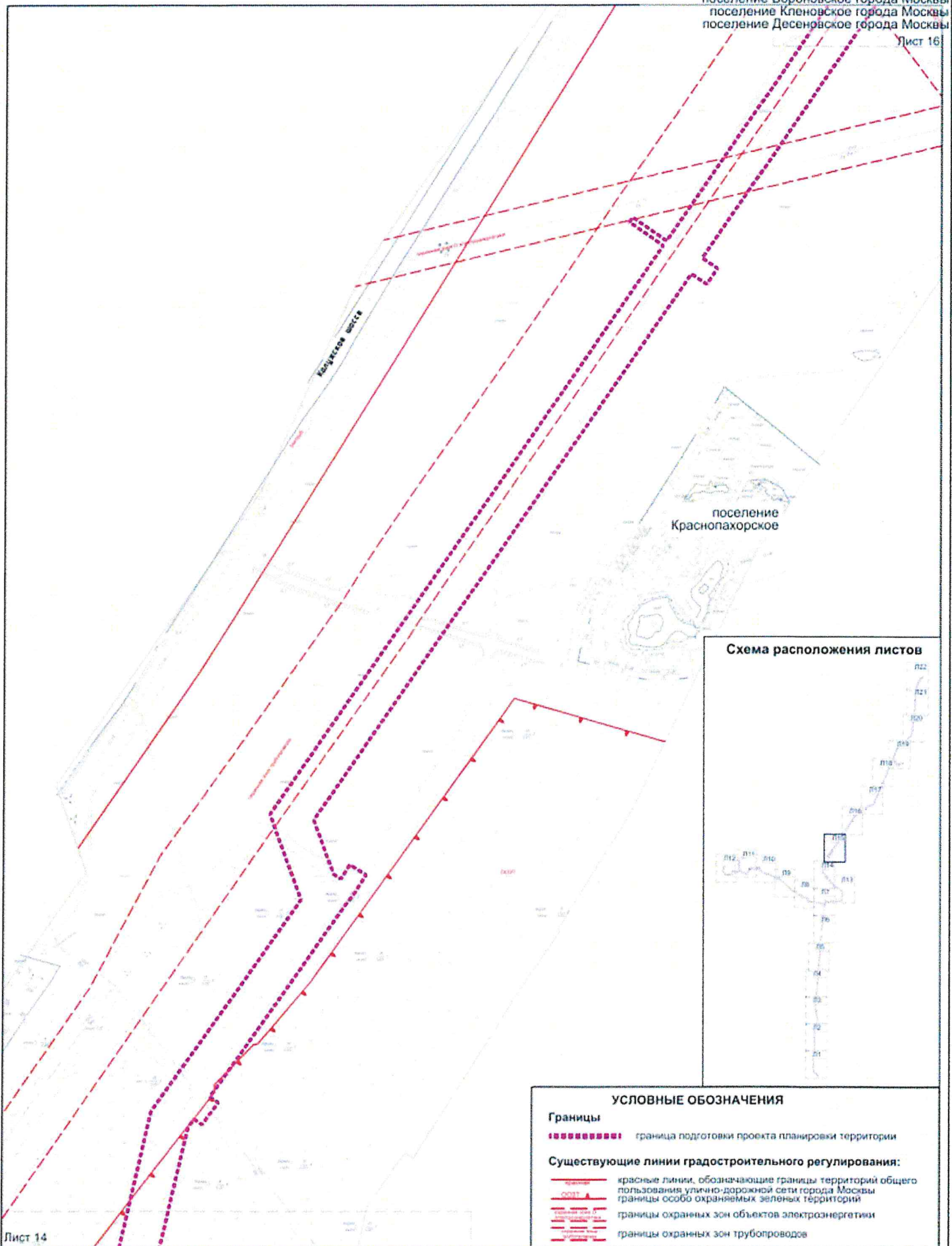
**1.1. Чертеж красных линий и перечень координат характерных точек красных линий**  
**1.1.1. Чертеж красных линий**

Разработано в М1:2000

Лист 15 из 22

поселение Краснопахорское города Москвы  
 поселение Михайлово-Ярцевское города Москвы  
 поселение Вороновское города Москвы  
 поселение Кленовское города Москвы  
 поселение Десеновское города Москвы

Лист 16



Лист 14



# 1.1. Чертеж красных линий и перечень координат характерных

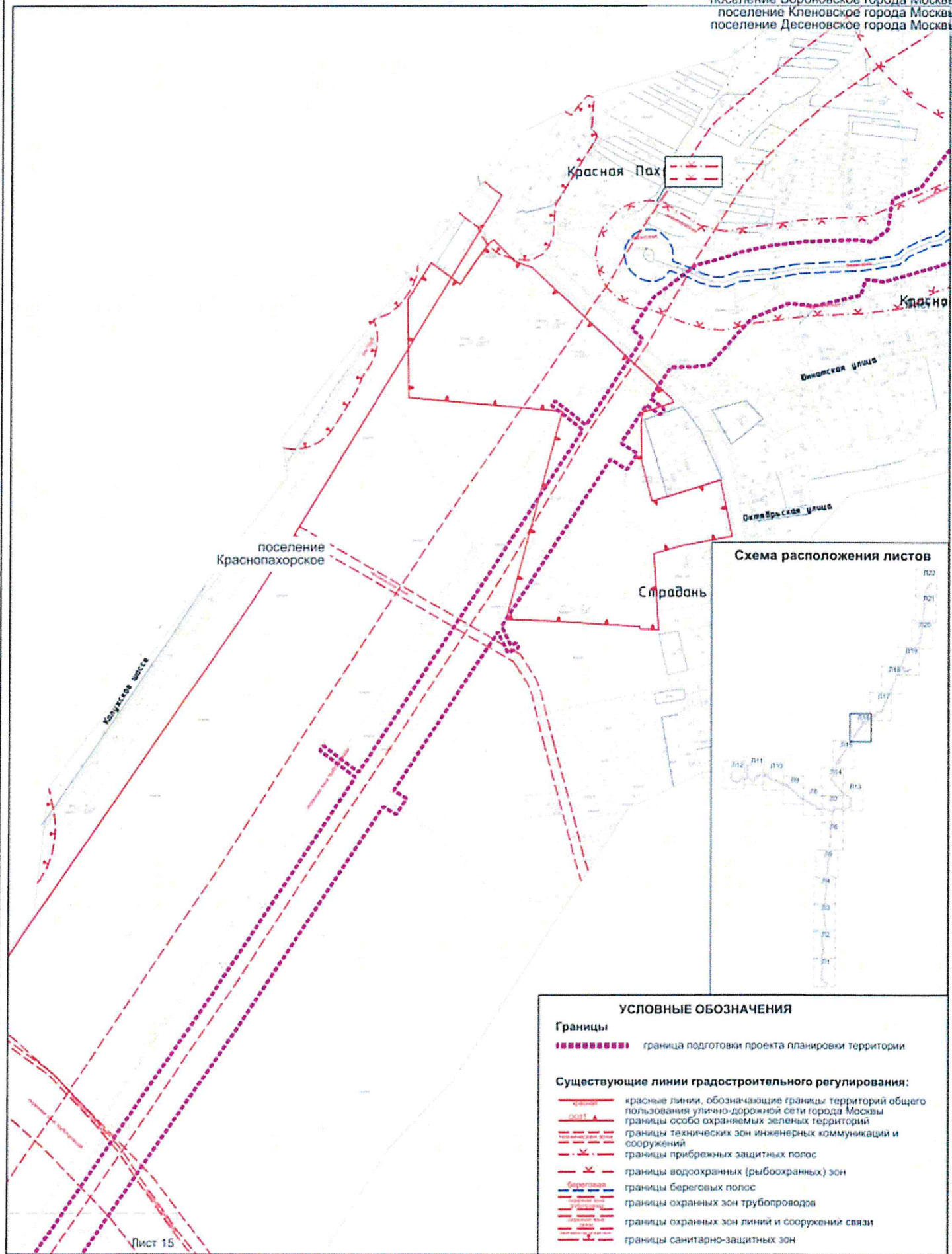
## точек красных линий

### 1.1.1. Чертеж красных линий

Разработано в М1:2000

Лист 16 из 22

поселение Краснопахорское города Москвы  
поселение Михайлово-Ярцевское города Москвы  
поселение Вороновское города Москвы  
поселение Кленовское города Москвы  
поселение Десновское города Москвы



**1.1. Чертеж красных линий и перечень координат характерных точек красных линий**  
**1.1.1. Чертеж красных линий**

Разработано в М1:2000

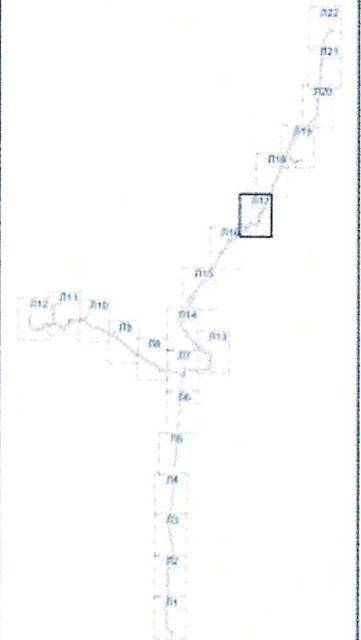
Лист 17 из 22

поселение Краснопахорское города Москвы  
 поселение Михайлово-Ярцевское города Москвы  
 поселение Вороновское города Москвы  
 поселение Кленовское города Москвы  
 поселение Десеновское города Москвы

Лист 18

поселение  
Краснопахорское

Схема расположения листов



**УСЛОВНЫЕ ОБОЗНАЧЕНИЯ**

**Границы**

----- граница подготовки проекта планировки территории

**Существующие линии градостроительного регулирования:**

----- границы прибрежных защитных полос

----- границы водоохранных (рыбоохраных) зон

----- границы береговых полос

----- границы охранных зон объектов электроэнергетики

----- границы охранных зон трубопроводов

Красное



# 1.1. Чертеж красных линий и перечень координат характерных точек красных линий

## 1.1.1. Чертеж красных линий

Разработано в М1:2000

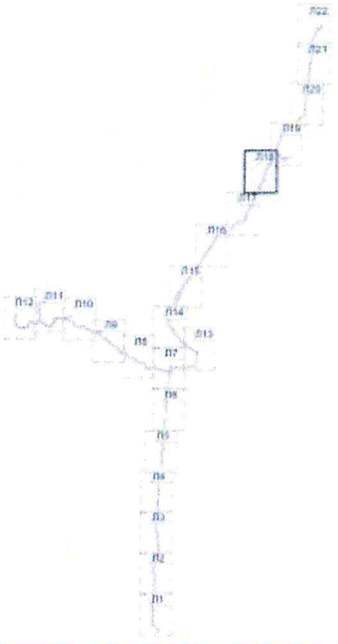
Лист 18 из 22

поселение Краснопахорское города Москвы  
 поселение Михайлово-Ярцевское города Москвы  
 поселение Вороновское города Москвы  
 поселение Кленовское города Москвы  
 поселение Десеновское города Москвы

поселение  
Краснопахорское

Лист 19

### Схема расположения листов



Лист 17

### УСЛОВНЫЕ ОБОЗНАЧЕНИЯ

#### Границы

- граница подготовки проекта планировки территории
- границы поселений города Москвы

#### Существующие линии градостроительного регулирования:

- красные линии, обозначающие границы территорий общего пользования улично-дорожной сети города Москвы
- границы прибрежных защитных полос
- границы водоохранных (рыбоохранных) зон
- границы береговых полос
- границы особо охраняемых зеленых территорий
- границы охранных зон трубопроводов
- границы санитарно-защитных зон

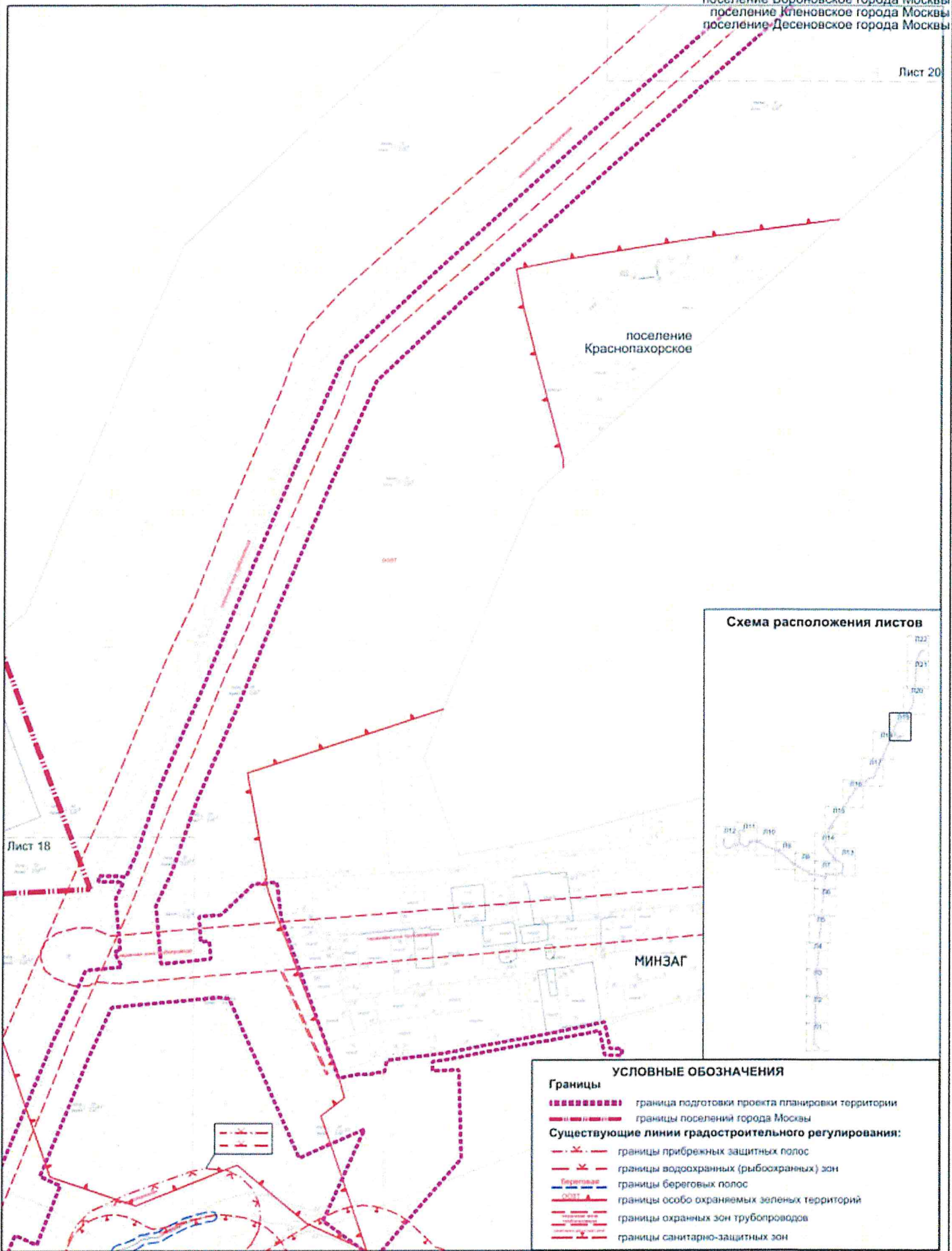
**1.1. Чертеж красных линий и перечень координат характерных точек красных линий**  
**1.1.1. Чертеж красных линий**

Разработано в М1:2000

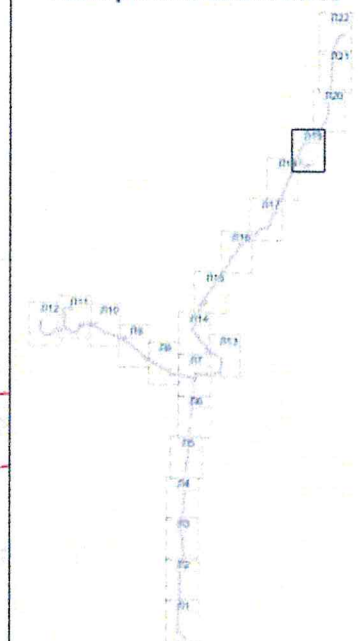
Лист 19 из 22

поселение Краснопахорское города Москвы  
 поселение Михайлово-Ярцевское города Москвы  
 поселение Вороновское города Москвы  
 поселение Кленовское города Москвы  
 поселение Десеновское города Москвы

Лист 20



**Схема расположения листов**



- УСЛОВНЫЕ ОБОЗНАЧЕНИЯ**
- Границы**
- граница подготовки проекта планировки территории
  - границы поселений города Москвы
- Существующие линии градостроительного регулирования:**
- X--- границы прибрежных защитных полос
  - X--- границы водоохранных (рыбоохранных) зон
  - X--- границы береговых полос
  - X--- границы особо охраняемых зеленых территорий
  - X--- границы охранных зон трубопроводов
  - X--- границы санитарно-защитных зон

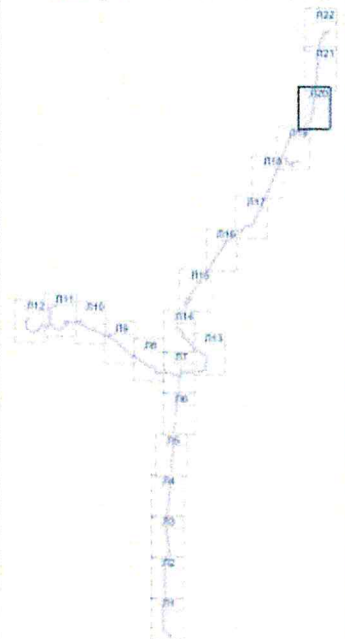
**1.1. Чертеж красных линий и перечень координат характерных точек красных линий**  
**1.1.1. Чертеж красных линий**

Разработано в М1:2000  
 Лист 20 из 22  
 поселение Краснопахорское города Москвы  
 поселение Михайлово-Ярцевское города Москвы  
 поселение Вороновское города Москвы  
 поселение Кленовское города Москвы  
 поселение Десеновское города Москвы

Лист 21

поселение  
Краснопахорское

**Схема расположения листов**



Лист 19

**УСЛОВНЫЕ ОБОЗНАЧЕНИЯ**

**Границы**

■■■■■■■■■■ граница подготовки проекта планировки территории

**Существующие линии градостроительного регулирования:**

—▲— границы приаэродромной территории

—■— границы охраняемых зон трубопровода

—Y— границы санитарно-защитных зон



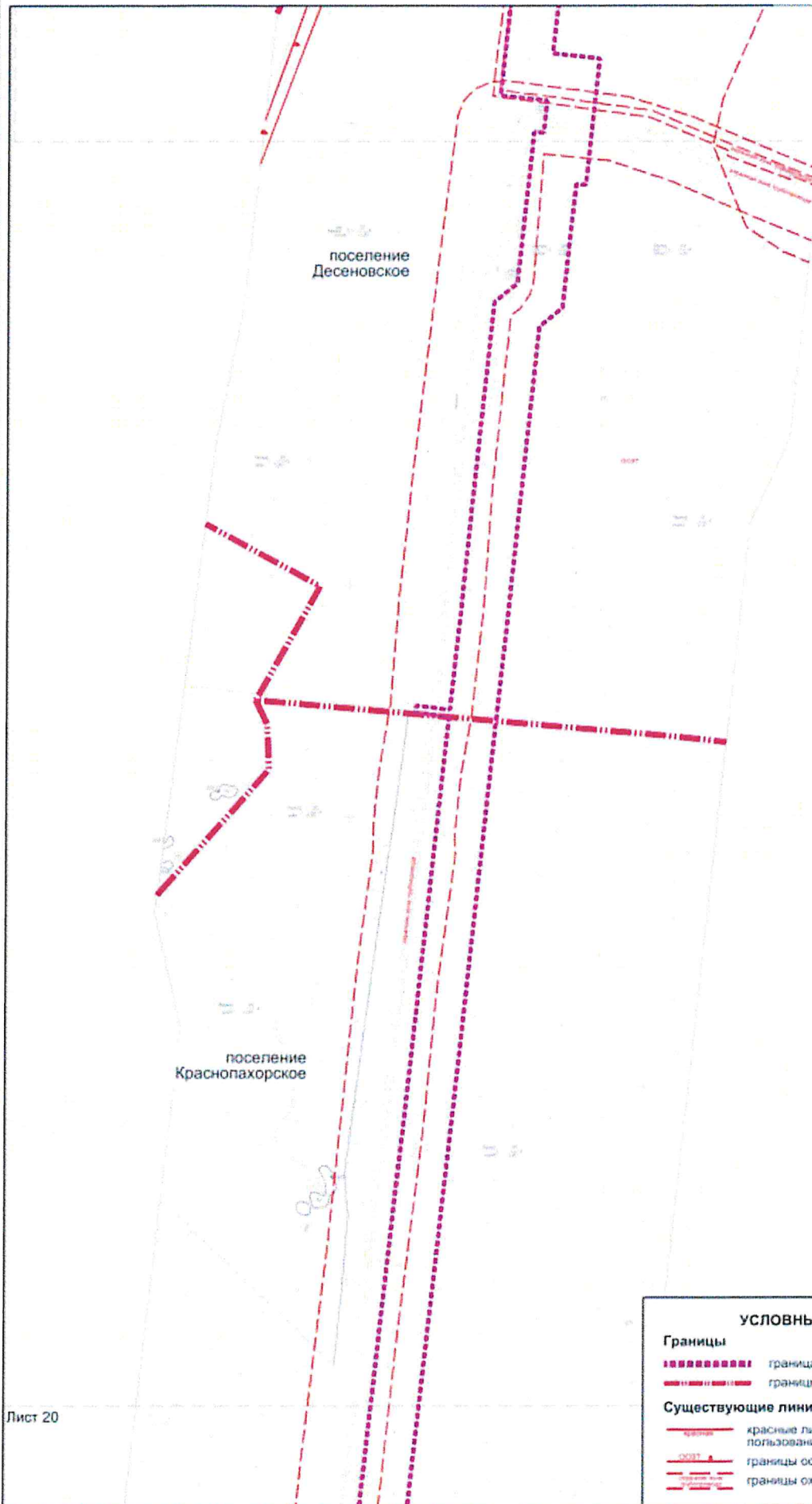
**1.1. Чертеж красных линий и перечень координат характерных точек красных линий**  
**1.1.1. Чертеж красных линий**

Разработано в М1:2000

Лист 21 из 22

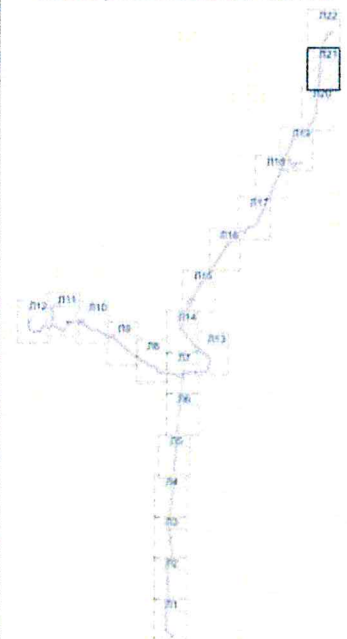
поселение Краснопахорское города Москвы  
 поселение Михайлово-Ярцевское города Москвы  
 поселение Вороновское города Москвы  
 поселение Кленовское города Москвы  
 поселение Десеновское города Москвы

Лист 22



Лист 20

**Схема расположения листов**



**УСЛОВНЫЕ ОБОЗНАЧЕНИЯ**

**Границы**

- граница подготовки проекта планировки территории
- - - - - границы поселений города Москвы

**Существующие линии градостроительного регулирования:**

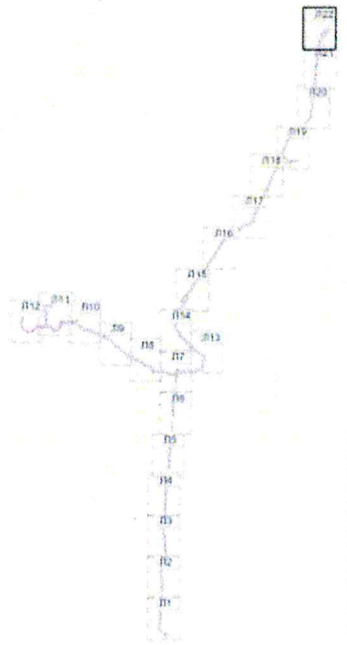
- красные линии, обозначающие границы территорий общего пользования улично-дорожной сети города Москвы
- - - - - границы особо охраняемых зеленых территорий
- - - - - границы охраняемых зон трубопроводов

# 1.1. Чертеж красных линий и перечень координат характерных точек красных линий

## 1.1.1. Чертеж красных линий

Разработано в М1:2000  
Лист 22 из 22  
поселение Краснопахорское города Москвы  
поселение Михайлово-Ярцевское города Москвы  
поселение Вороновское города Москвы  
поселение Кленовское города Москвы  
поселение Десеновское города Москвы

Схема расположения листов



### УСЛОВНЫЕ ОБОЗНАЧЕНИЯ

#### Границы

- граница подготовки проекта планировки территории
- границы поселений города Москвы

#### Существующие линии градостроительного регулирования:

- красные линии, обозначающие границы территорий общего пользования улично-дорожной сети города Москвы
- границы технических зон инженерных коммуникаций и сооружений
- границы особо охраняемых зеленых территорий
- границы охранных зон объектов электроэнергетики
- границы охранных зон трубопроводов
- красные линии, обозначающие границы территорий общего пользования
- красные линии линейных объектов
- границы зон внеуличных пешеходных переходов
- границы санитарно-защитных зон



**1.1.2. Перечень координат характерных точек красных линий**

Перечень координат характерных точек красных линий не приводится в связи с отсутствием устанавливаемых, отменяемых красных линий.

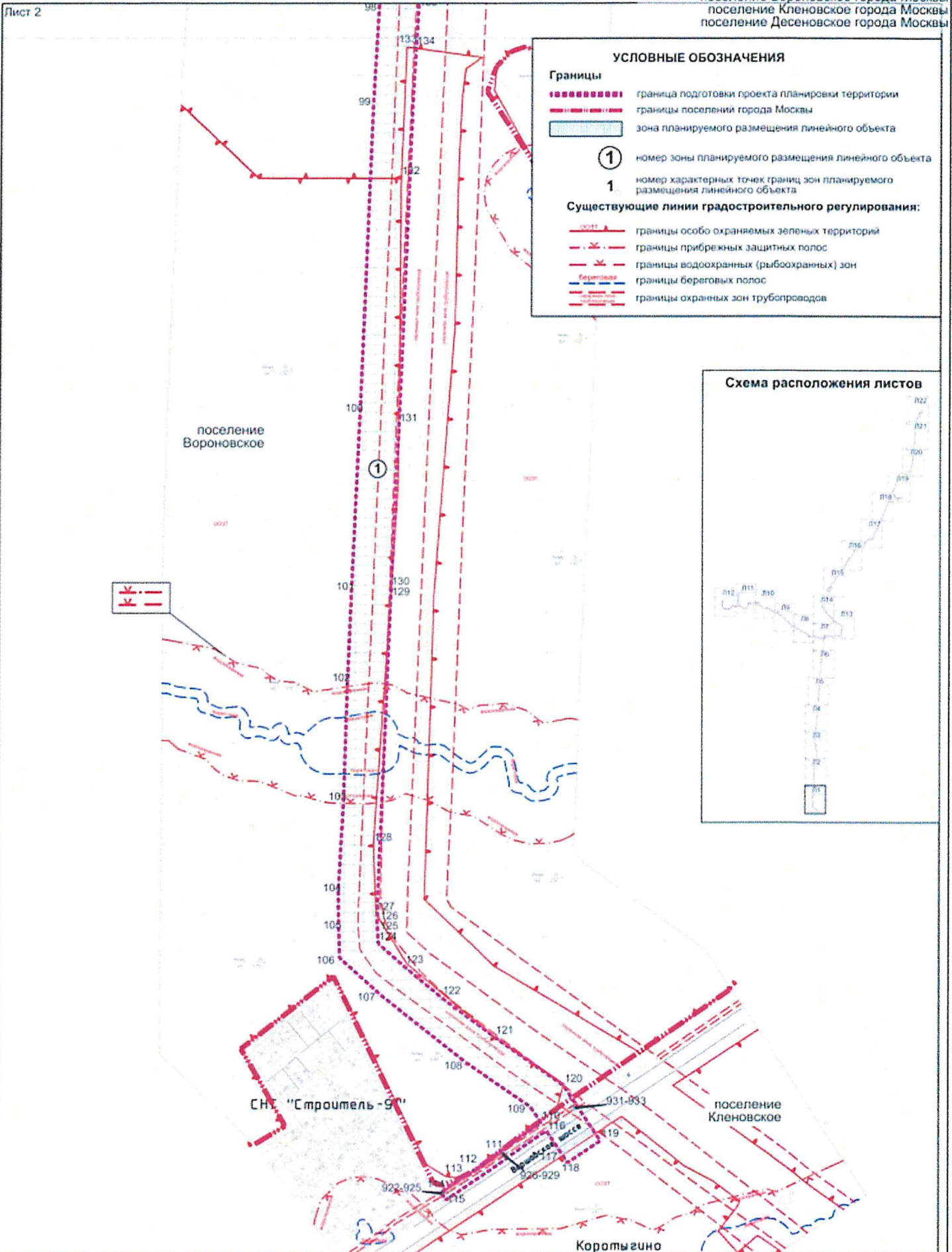
1.2. Чертеж "Границы зон планируемого размещения линейных объектов".  
Чертеж "Границы зон планируемого размещения линейных объектов,  
подлежащих реконструкции в связи с изменением их местоположения"

Разработано в М1:2000

Лист 1 из 22

поселение Краснопахорское города Москвы  
поселение Михайлово-Ярцевское города Москвы  
поселение Вороновское города Москвы  
поселение Кленовское города Москвы  
поселение Десеновское города Москвы

Лист 2





# 1.2. Чертеж "Границы зон планируемого размещения линейных объектов".

Чертеж "Границы зон планируемого размещения линейных объектов, подлежащих реконструкции в связи с изменением их местоположения"

Разработано в М1:2000

Лист 2 из 22

поселение Краснопахорское города Москвы  
поселение Михайлово-Ярцевское города Москвы  
поселение Вороновское города Москвы  
поселение Кленовское города Москвы  
поселение Десеновское города Москвы

Лист 3

поселение  
Вороновское

Схема расположения листов

## УСЛОВНЫЕ ОБОЗНАЧЕНИЯ

### Границы

..... граница подготовки проекта планировки территории

зона планируемого размещения линейного объекта

①

1

номер зоны планируемого размещения линейного объекта

номер характерных точек границ зон планируемого размещения линейного объекта

### Существующие линии градостроительного регулирования:

..... границы особо охраняемых зеленых территорий

..... границы охранных зон трубопроводов

Лист 1

1.2. Чертеж "Границы зон планируемого размещения линейных объектов".

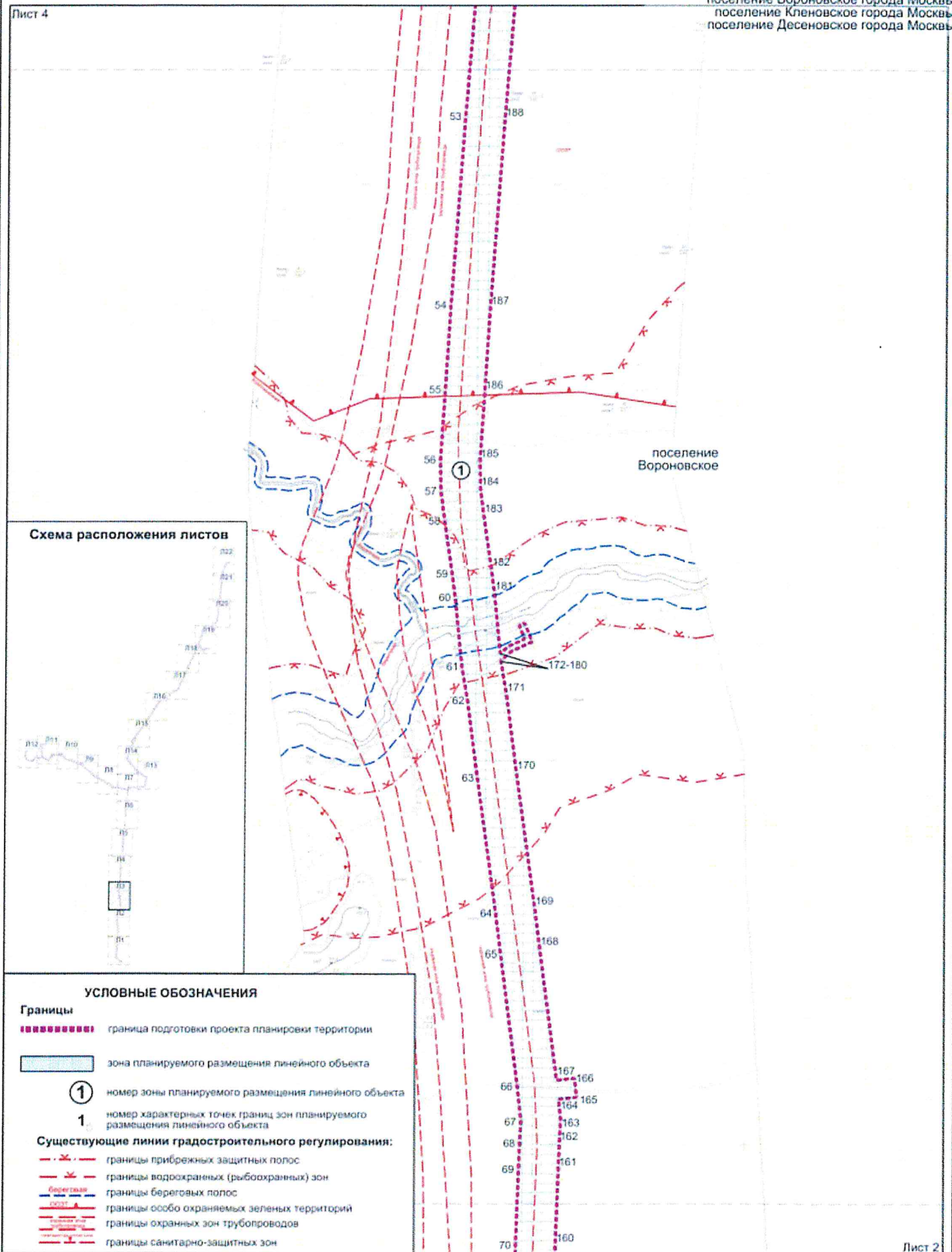
Чертеж "Границы зон планируемого размещения линейных объектов, подлежащих реконструкции в связи с изменением их местоположения"

Разработано в М1:2000

Лист 3 из 22

поселение Краснопахорское города Москвы  
поселение Михайлово-Ярцевское города Москвы  
поселение Вороновское города Москвы  
поселение Кленовское города Москвы  
поселение Десеновское города Москвы

Лист 4



Лист 2



# 1.2. Чертеж "Границы зон планируемого размещения линейных объектов".

Чертеж "Границы зон планируемого размещения линейных объектов, подлежащих реконструкции в связи с изменением их местоположения"

Разработано в М1:2000

Лист 4 из 22

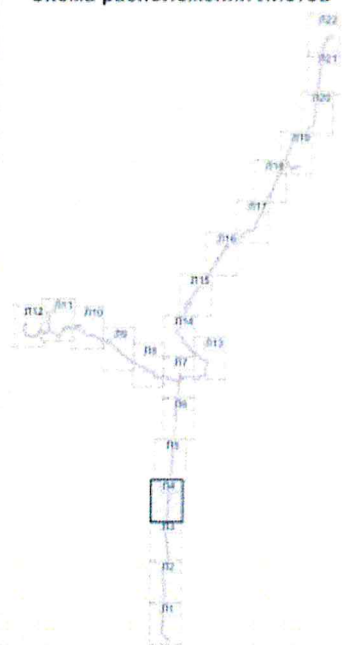
поселение Краснопахорское города Москвы  
поселение Михайлово-Ярцевское города Москвы  
поселение Вороновское города Москвы  
поселение Кленовское города Москвы  
поселение Десеновское города Москвы

Лист 5

поселение  
Краснопахорское

поселение  
Вороновское

## Схема расположения листов



## УСЛОВНЫЕ ОБОЗНАЧЕНИЯ

### Границы

- граница подготовки проекта планировки территории
- границы поселений города Москвы
- зона планируемого размещения линейного объекта
- ① номер зоны планируемого размещения линейного объекта
- 1 номер характерных точек границ зон планируемого размещения линейного объекта

### Существующие линии градостроительного регулирования:

- границы особо охраняемых зеленых территорий
- границы охраняемых зон трубопроводов
- границы приаэродромной территории

Лист 3

# 1.2. Чертеж "Границы зон планируемого размещения линейных объектов".

Чертеж "Границы зон планируемого размещения линейных объектов, подлежащих реконструкции в связи с изменением их местоположения"

Разработано в М1:2000

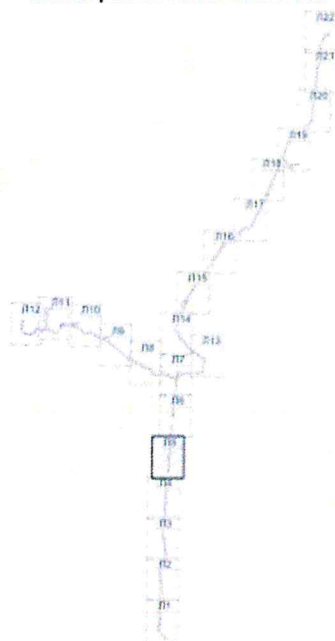
Лист 5 из 22

поселение Краснопахорское города Москвы  
поселение Михайлово-Ярцевское города Москвы  
поселение Вороновское города Москвы  
поселение Кленовское города Москвы  
поселение Десеновское города Москвы

Лист 6

поселение  
Краснопахорское

## Схема расположения листов



## УСЛОВНЫЕ ОБОЗНАЧЕНИЯ

### Границы

- граница подготовки проекта планировки территории
- зона планируемого размещения линейного объекта
- 1 номер зоны планируемого размещения линейного объекта
- 1 номер характерных точек границ зон планируемого размещения линейного объекта

### Существующие линии градостроительного регулирования:

- - - - - границы прибрежных защитных полос
- X - - - границы водоохранных (рыбоохраных) зон
- - - - - границы береговых полос
- X - - - границы охранных зон трубопроводов

Лист 4



# 1.2. Чертеж "Границы зон планируемого размещения линейных объектов".

Чертеж "Границы зон планируемого размещения линейных объектов, подлежащих реконструкции в связи с изменением их местоположения"

Разработано в М1:2000

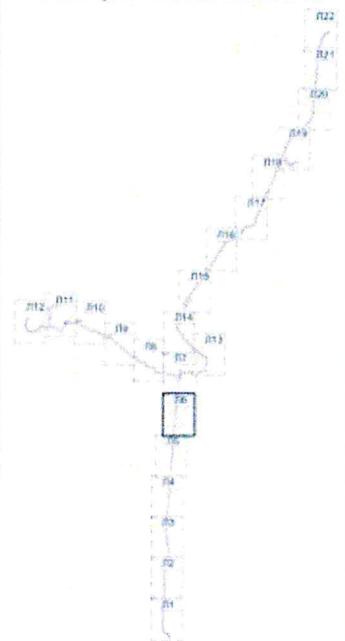
Лист 6 из 22

поселение Краснопахорское города Москвы  
поселение Михайлово-Ярцевское города Москвы  
поселение Вороновское города Москвы  
поселение Кленовское города Москвы  
поселение Десеновское города Москвы

Лист 7

поселение  
Краснопахорское

Схема расположения листов



## УСЛОВНЫЕ ОБОЗНАЧЕНИЯ

### Границы

..... граница подготовки проекта планировки территории

..... зона планируемого размещения линейного объекта

①

номер зоны планируемого размещения линейного объекта

1

номер характерных точек границ зон планируемого размещения линейного объекта

### Существующие линии градостроительного регулирования:

— X — границы прибрежных защитных полос

— X — границы водоохранных (рыбоохраных) зон

— X — границы береговых полос

— X — границы особо охраняемых зеленых территорий

— X — границы охранных зон трубопроводов

Лист 5

**1.2. Чертеж "Границы зон планируемого размещения линейных объектов".**  
**Чертеж "Границы зон планируемого размещения линейных объектов,**  
**подлежащих реконструкции в связи с изменением их местоположения"**

Разработано в М1:2000

Лист 7 из 22

поселение Краснопахорское города Москвы

поселение Михайлово-Ярцевское города Москвы

поселение Вороновское города Москвы

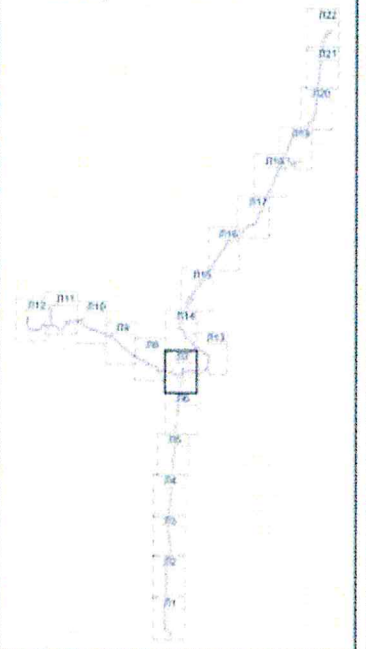
поселение Кленовское города Москвы

поселение Десеновское города Москвы

Лист 14

Лист 8

**Схема расположения листов**

поселение  
Краснопахорское

Лист 13

Лист 6

**УСЛОВНЫЕ ОБОЗНАЧЕНИЯ**

**Границы**

----- граница подготовки проекта планировки территории

----- зона планируемого размещения линейного объекта

①

номер зоны планируемого размещения линейного объекта

1

номер характерных точек границ зон планируемого размещения линейного объекта

**Существующие линии градостроительного регулирования:**

----- красные линии, обозначающие границы территории общего пользования улично-дорожной сети города Москвы

----- границы особо охраняемых зеленых территорий

----- границы охраняемых зон объектов электроэнергетики

----- границы охраняемых зон трубопроводов



1.2. Чертеж "Границы зон планируемого размещения линейных объектов".  
 Чертеж "Границы зон планируемого размещения линейных объектов,  
 подлежащих реконструкции в связи с изменением их местоположения"

Разработано в М1:2000

Лист 8 из 22

поселение Краснопахорское города Москвы

поселение Михайлово-Ярцевское города Москвы

поселение Вороновское города Москвы

поселение Кленовское города Москвы

поселение Десеновское города Москвы

Лист 14

Лист 9

## УСЛОВНЫЕ ОБОЗНАЧЕНИЯ

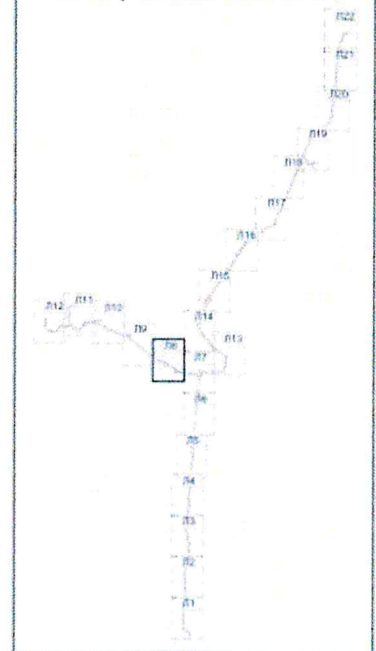
## Границы

- граница подготовки проекта планировки территории
- границы поселений города Москвы
- зона планируемого размещения линейного объекта
- номер зоны планируемого размещения линейного объекта
- номер характерных точек границ зон планируемого размещения линейного объекта

## Существующие линии градостроительного регулирования:

- красные линии, обозначающие границы территорий общего пользования улично-дорожной сети города Москвы
- границы береговых полос
- границы особо охраняемых зеленых территорий
- границы охранных зон трубопроводов
- границы санитарно-защитных зон

## Схема расположения листов

поселение  
Краснопахорское

Лист 7

# 1.2. Чертеж "Границы зон планируемого размещения линейных объектов".

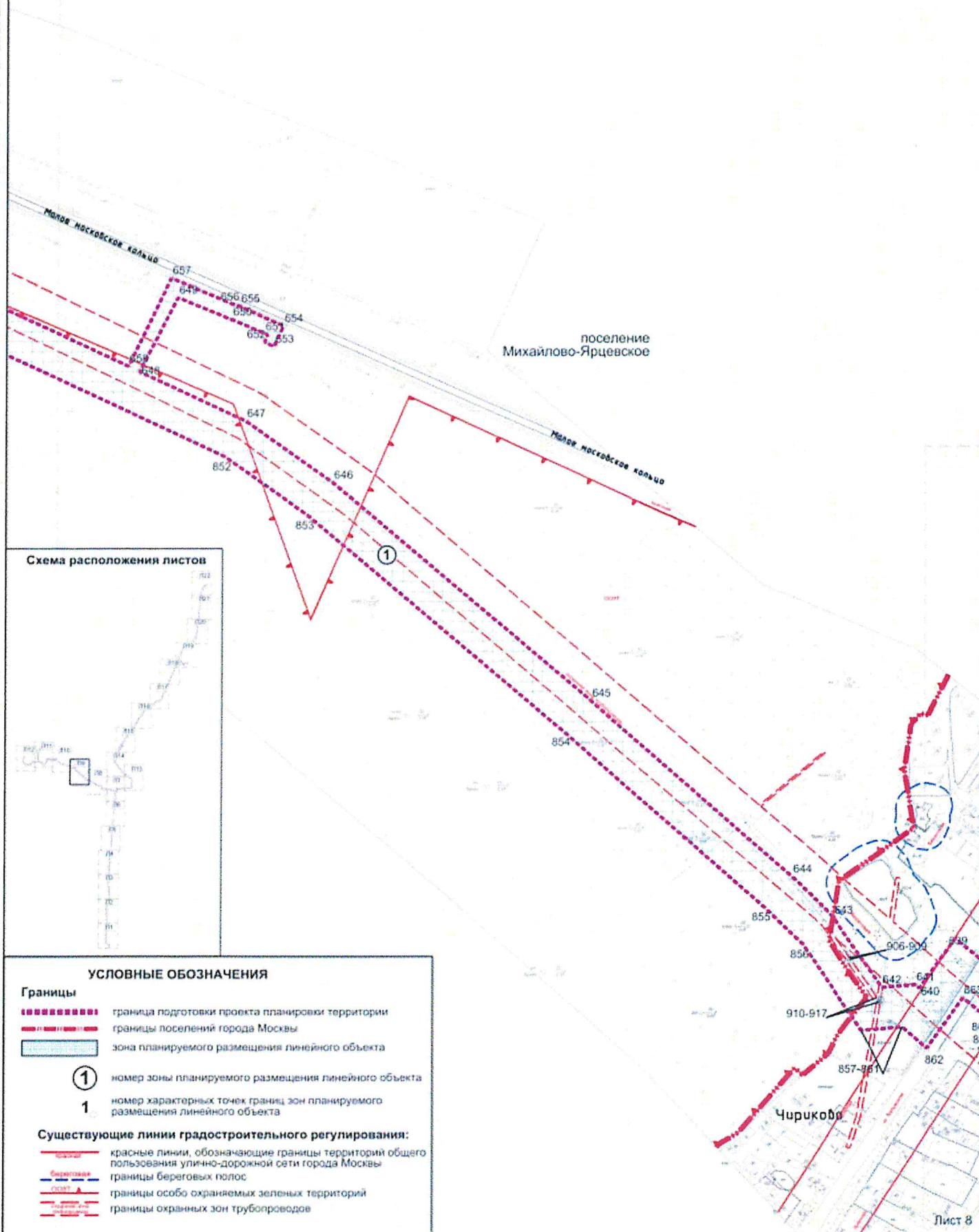
Чертеж "Границы зон планируемого размещения линейных объектов, подлежащих реконструкции в связи с изменением их местоположения"

Разработано в М1:2000

Лист 9 из 22

поселение Краснопахорское города Москвы  
поселение Михайлово-Ярцевское города Москвы  
поселение Вороновское города Москвы  
поселение Кленовское города Москвы  
поселение Десеновское города Москвы

Лист 10



Лист 8



## 1.2. Чертеж "Границы зон планируемого размещения линейных объектов".

Чертеж "Границы зон планируемого размещения линейных объектов, подлежащих реконструкции в связи с изменением их местоположения"

Разработано в М1:2000

Лист 10 из 22

поселение Краснопахорское города Москвы  
поселение Михайлово-Ярцевское города Москвы  
поселение Вороновское города Москвы  
поселение Кленовское города Москвы  
поселение Десеновское города Москвы

Лист 11

**УСЛОВНЫЕ ОБОЗНАЧЕНИЯ**

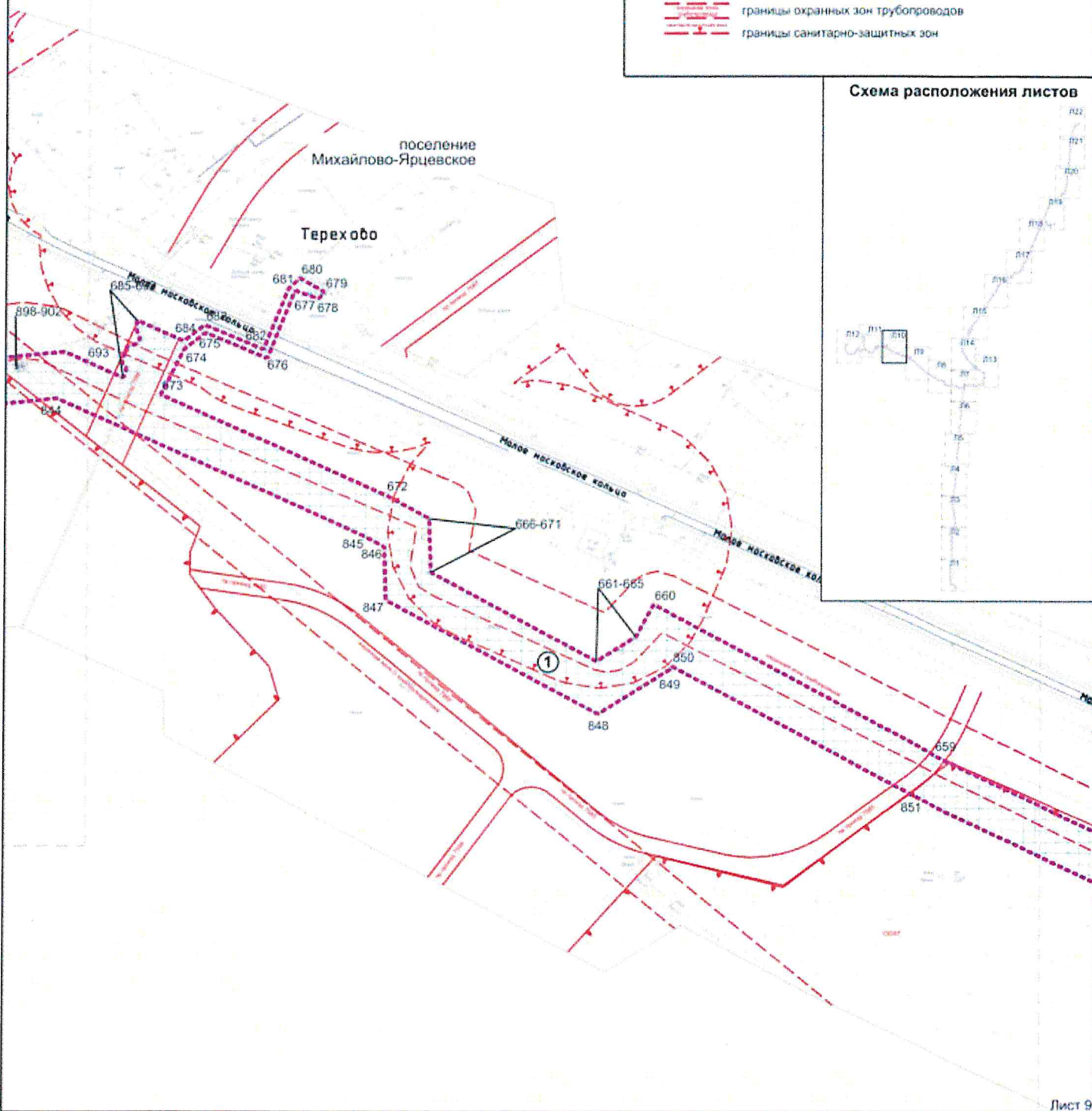
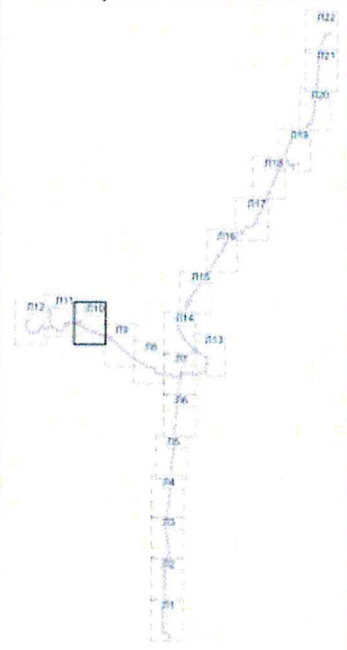
**Границы**

- граница подготовки проекта планировки территории
- зона планируемого размещения линейного объекта
- ① номер зоны планируемого размещения линейного объекта
- 1 номер характерных точек границ зон планируемого размещения линейного объекта

**Существующие линии градостроительного регулирования:**

- красные линии, обозначающие границы территорий общего пользования улично-дорожной сети города Москвы
- границы особо охраняемых зеленых территорий
- границы охранных зон объектов электроэнергетики
- границы охранных зон трубопроводов
- границы санитарно-защитных зон

## Схема расположения листов



Лист 9



# 1.2. Чертеж "Границы зон планируемого размещения линейных объектов".

Чертеж "Границы зон планируемого размещения линейных объектов, подлежащих реконструкции в связи с изменением их местоположения"

Разработано в М1:2000

Лист 11 из 22

поселение Краснопахорское города Москвы  
поселение Михайлово-Ярцевское города Москвы  
поселение Вороновское города Москвы  
поселение Кленовское города Москвы  
поселение Десеновское города Москвы

## УСЛОВНЫЕ ОБОЗНАЧЕНИЯ

### Границы

- граница подготовки проекта планировки территории
- ① номер зоны планируемого размещения линейного объекта
- 1 номер характерных точек границ зон планируемого размещения линейного объекта

### Существующие линии градостроительного регулирования:

- красные линии, обозначающие границы территорий общего пользования улично-дорожной сети города Москвы
- границы прибрежных защитных полос
- границы водоохранных (рыбоохранных) зон
- границы береговых полос
- границы особо охраняемых зеленых территорий
- границы охранных зон объектов электроэнергетики
- границы охранных зон трубопроводов
- границы санитарно-защитных зон

2

3.1.1

4,34

12,0

-

номер зоны планируемого размещения объекта капитального строительства

код вида разрешенного использования земельных участков и объектов капитального строительства

предельная плотность застройки, тыс. кв. м/га

предельная высота застройки, м

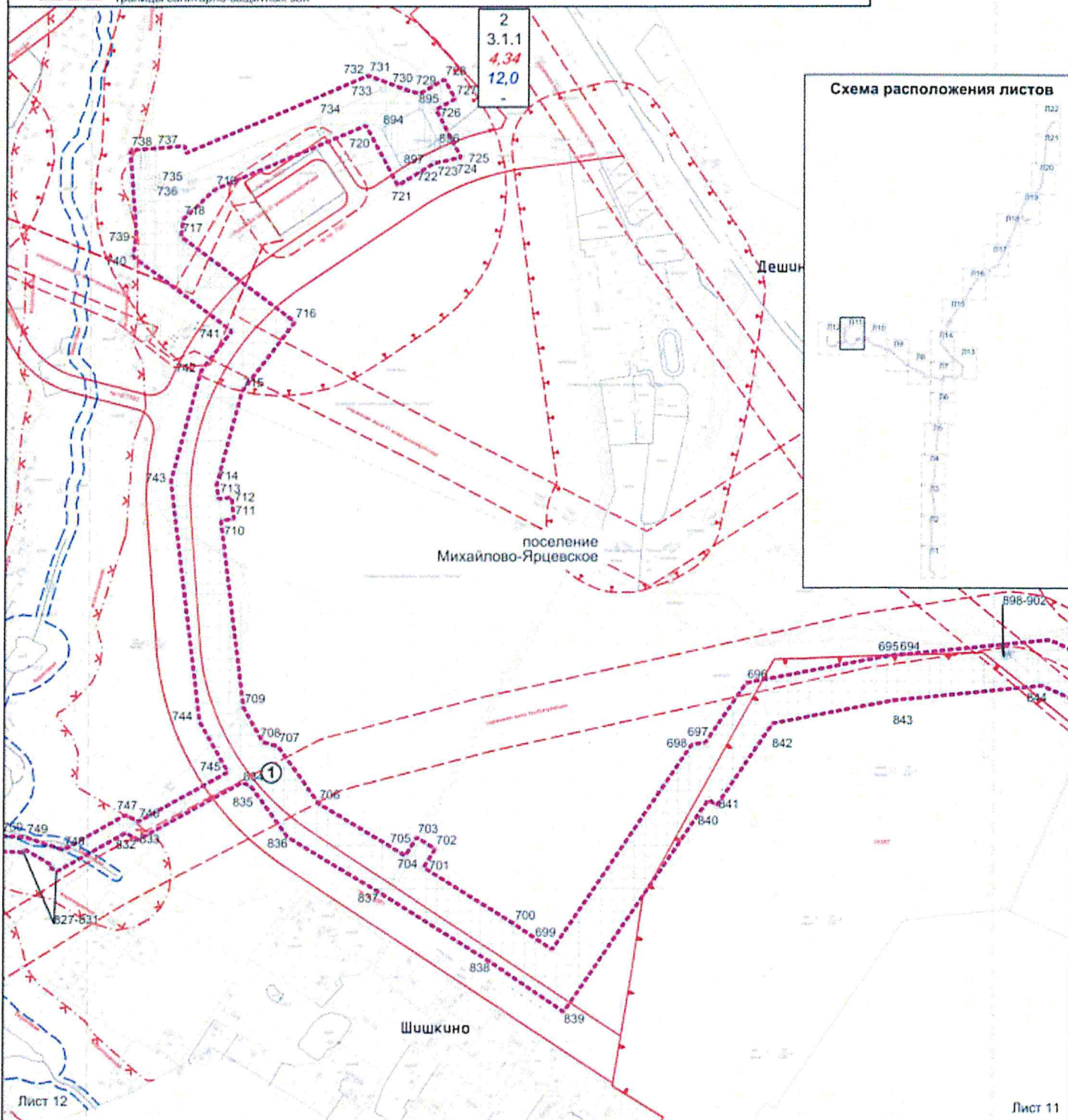
максимальный процент застройки в границах земельного участка, %

-----

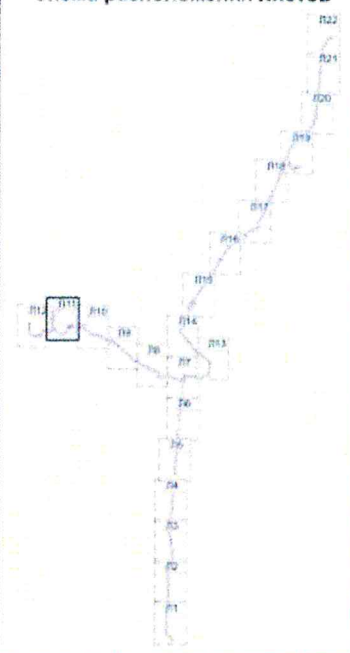
-----

зона планируемого размещения линейного объекта

зона планируемого размещения объектов капитального строительства



## Схема расположения листов



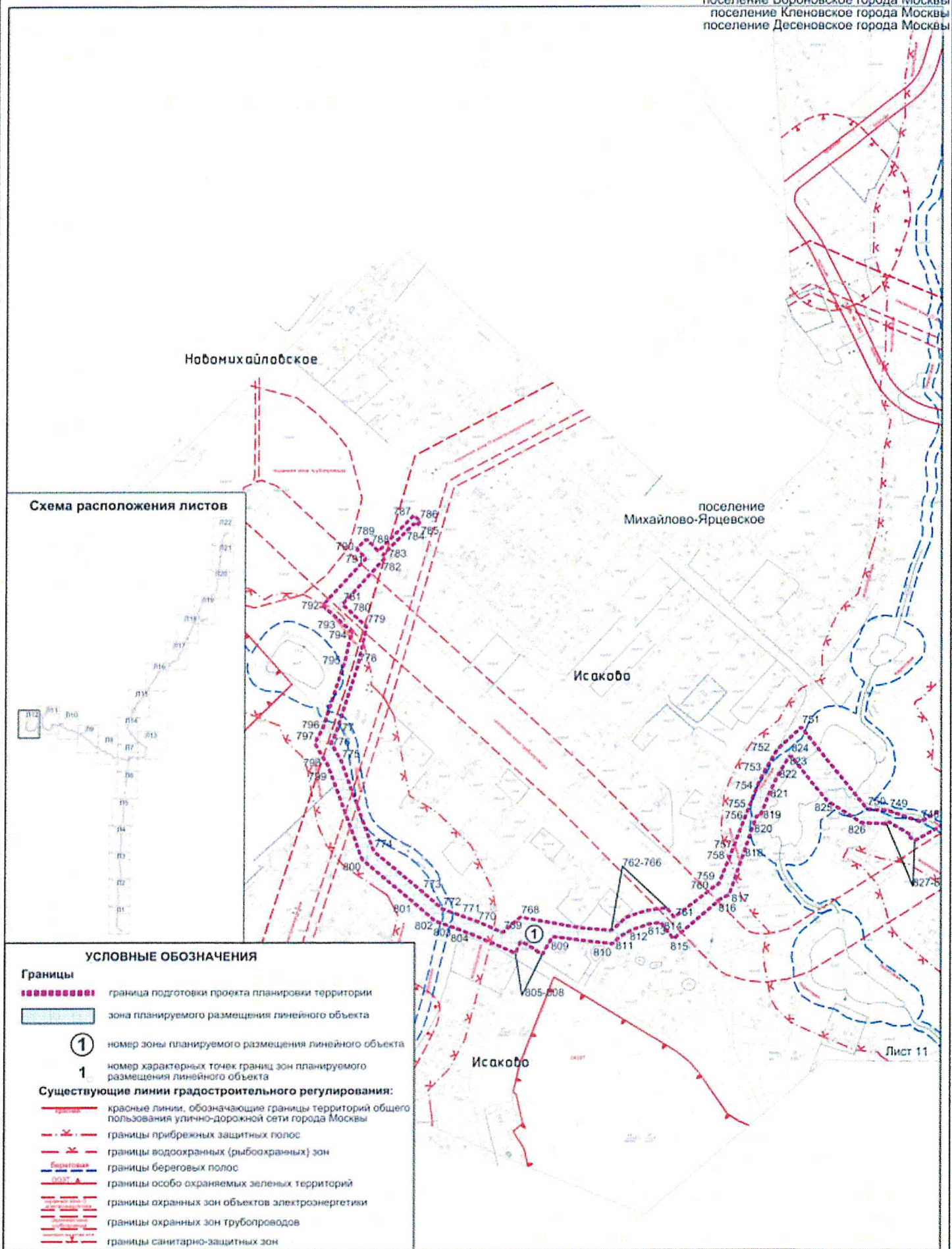


## 1.2. Чертеж "Границы зон планируемого размещения линейных объектов".

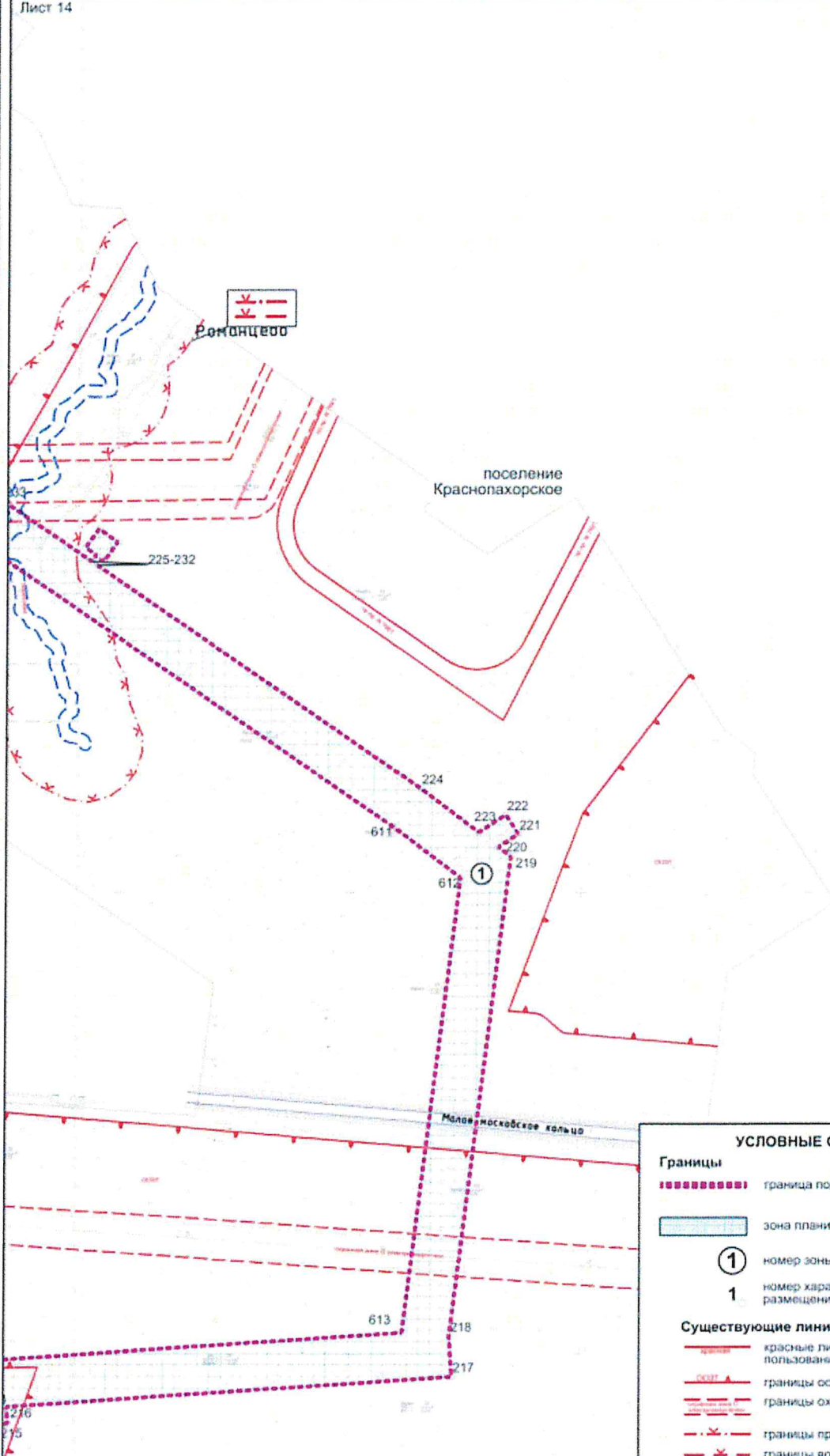
Чертеж "Границы зон планируемого размещения линейных объектов, подлежащих реконструкции в связи с изменением их местоположения"

Разработано в М1:2000

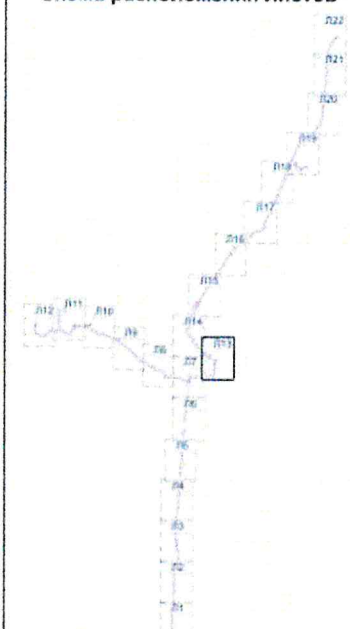
Лист 12 из 22

поселение Краснопахорское города Москвы  
поселение Михайлово-Ярцевское города Москвы  
поселение Вороновское города Москвы  
поселение Кленовское города Москвы  
поселение Десеновское города Москвы

Лист 12







### Схема расположения листов



**УСЛОВНЫЕ ОБОЗНАЧЕНИЯ**

## Границы

- |   |  |
|---|--|
|  | граница подготовки проекта планировки территории                             |
|  | зона планируемого размещения линейного объекта                               |
|  | номер зоны планируемого размещения линейного объекта                         |
|  | номер характерных точек границ зон планируемого размещения линейного объекта |

Существующие линии градостроительного регулирования:

- |  |  |
|--|--|
|  | красные линии, обозначающие границы территорий общего пользования улично-дорожной сети города Москвы |
|  | границы особо охраняемых зеленых территорий  |
|  | границы охранных зон объектов электроэнергетики  |
|  | границы прибрежных защитных полос  |
|  | границы водоохраных (рыбоохранных) зон   |
|  | границы береговых полос  |



# 1.2. Чертеж "Границы зон планируемого размещения линейных объектов".

Чертеж "Границы зон планируемого размещения линейных объектов, подлежащих реконструкции в связи с изменением их местоположения"

Разработано в М1:2000

Лист 14 из 22

поселение Краснопахорское города Москвы  
поселение Михайлово-Ярцевское города Москвы  
поселение Вороновское города Москвы  
поселение Кленовское города Москвы  
поселение Десеновское города Москвы

## УСЛОВНЫЕ ОБОЗНАЧЕНИЯ

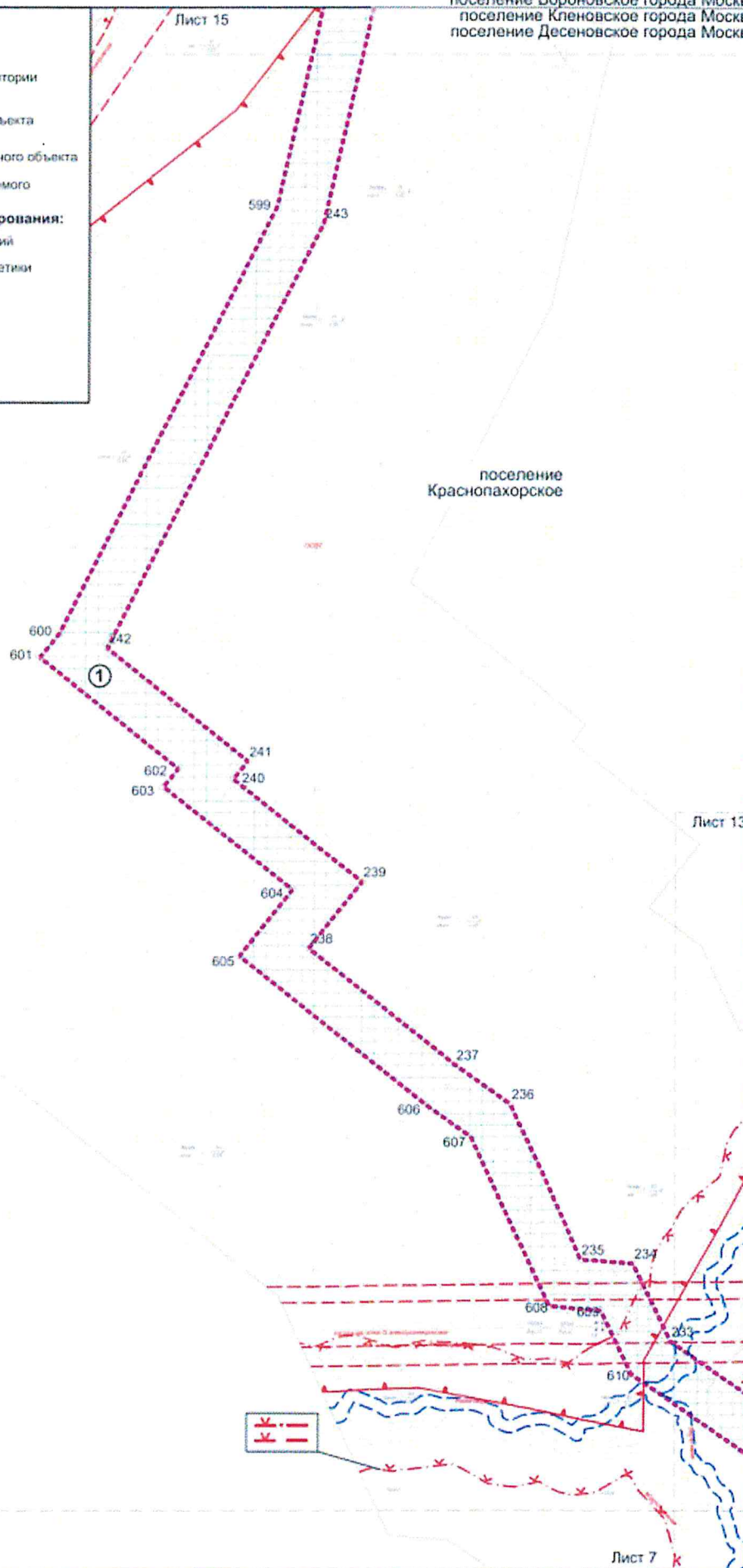
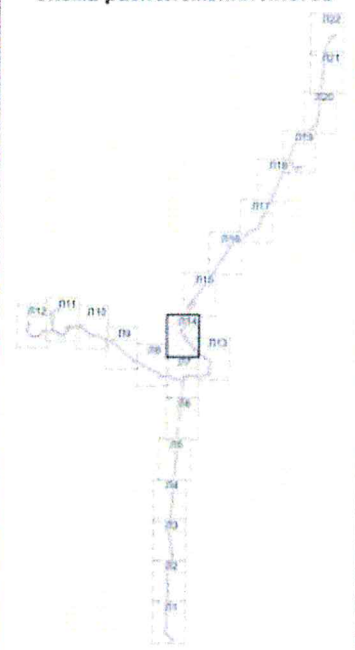
### Границы

- граница подготовки проекта планировки территории
- зона планируемого размещения линейного объекта
- ① номер зоны планируемого размещения линейного объекта
- 1 номер характерных точек границ зон планируемого размещения линейного объекта

### Существующие линии градостроительного регулирования:

- границы особо охраняемых зеленых территорий
- границы охраняемых зон объектов электроэнергетики
- границы прибрежных защитных полос
- границы водоохранных (рыбоохранных) зон
- границы береговых полос
- границы охраняемых зон трубопроводов
- границы санитарно-защитных зон

### Схема расположения листов



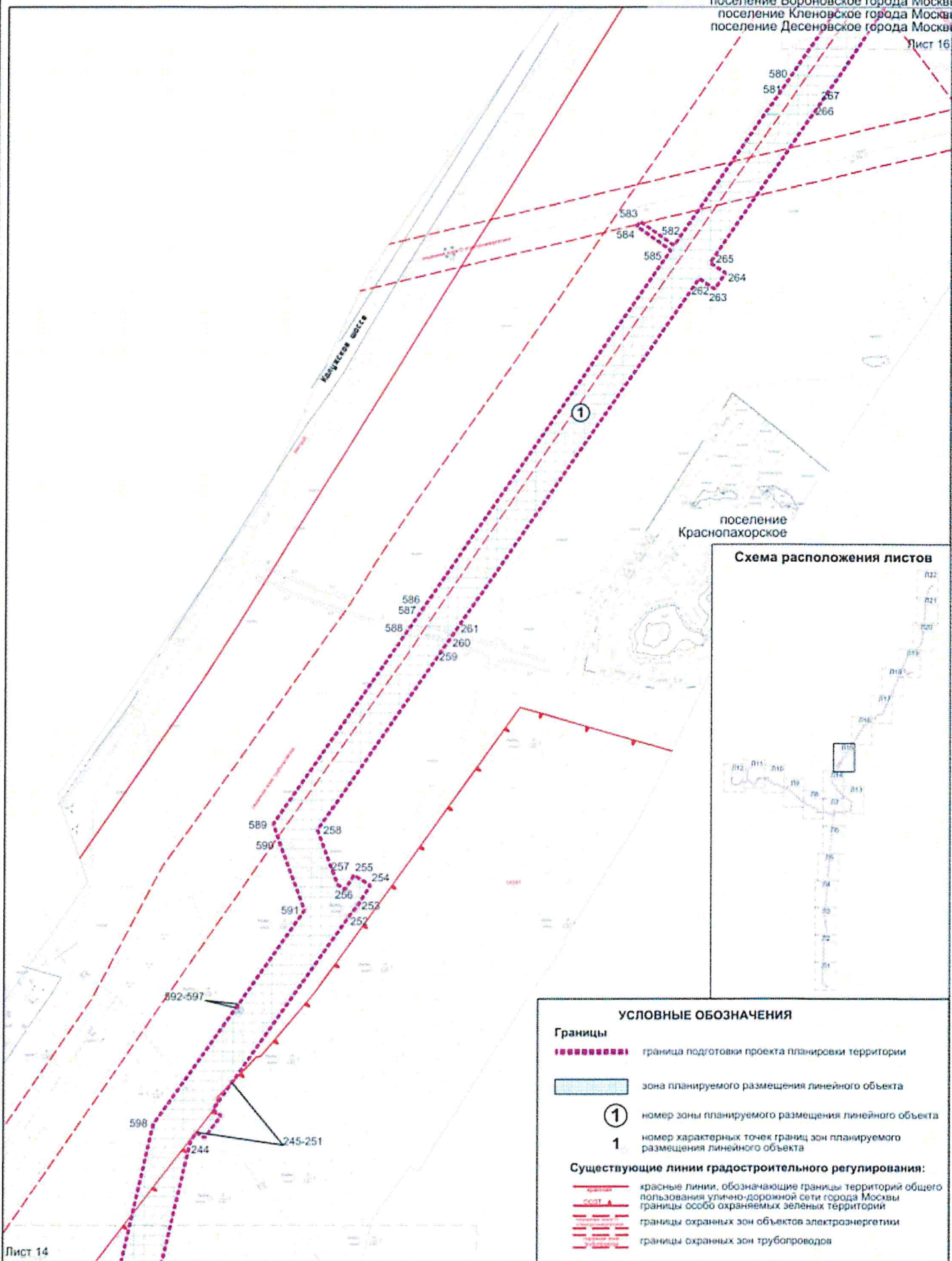
**1.2. Чертеж "Границы зон планируемого размещения линейных объектов".**  
**Чертеж "Границы зон планируемого размещения линейных объектов,**  
**подлежащих реконструкции в связи с изменением их местоположения"**

Разработано в М1:2000

Лист 15 из 22

поселение Краснопахорское города Москвы  
 поселение Михайлово-Ярцевское города Москвы  
 поселение Вороновское города Москвы  
 поселение Кленовское города Москвы  
 поселение Десеновское города Москвы

Лист 16



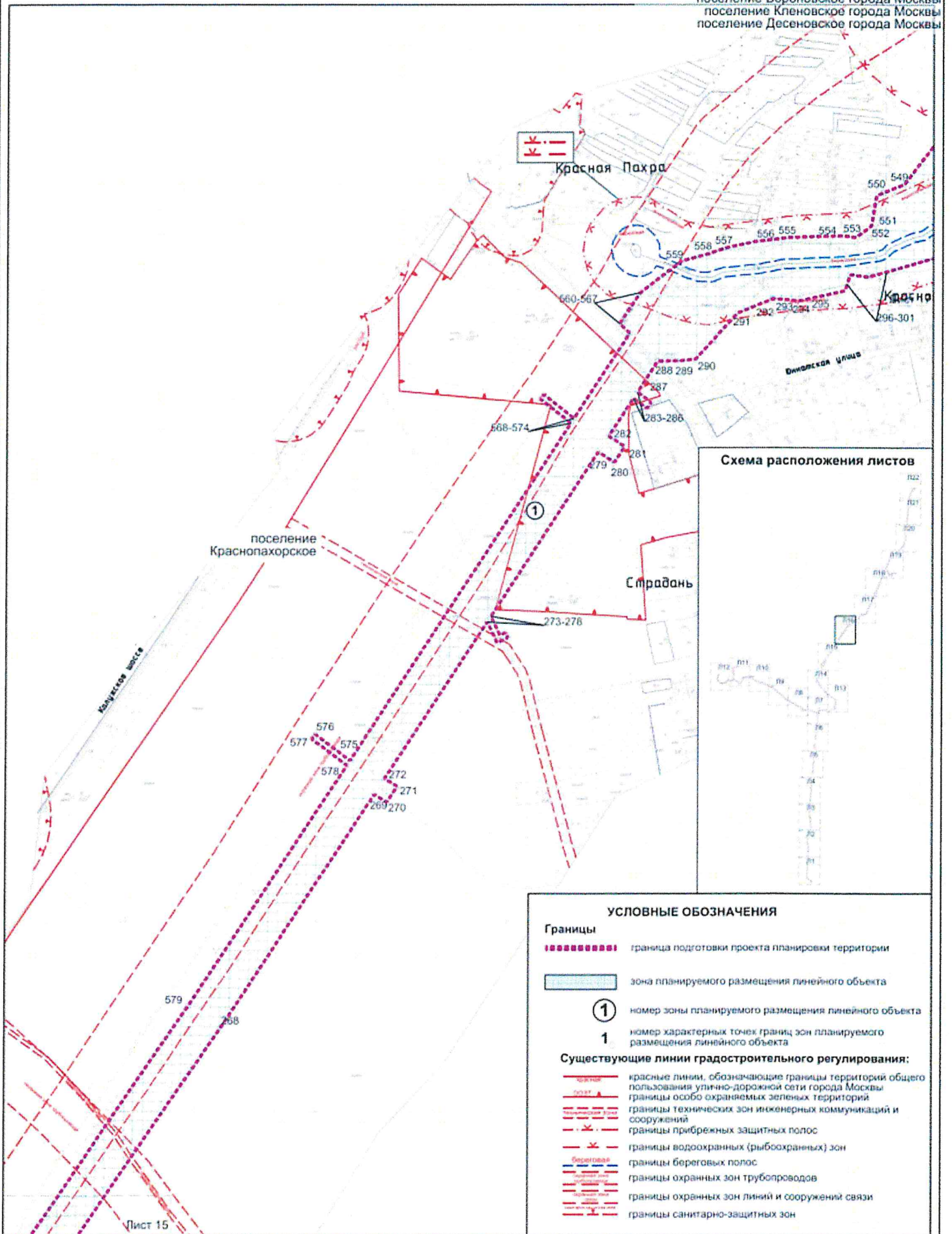


1.2. Чертеж "Границы зон планируемого размещения линейных объектов".  
Чертеж "Границы зон планируемого размещения линейных объектов,  
подлежащих реконструкции в связи с изменением их местоположения"

Разработано в М1:2000

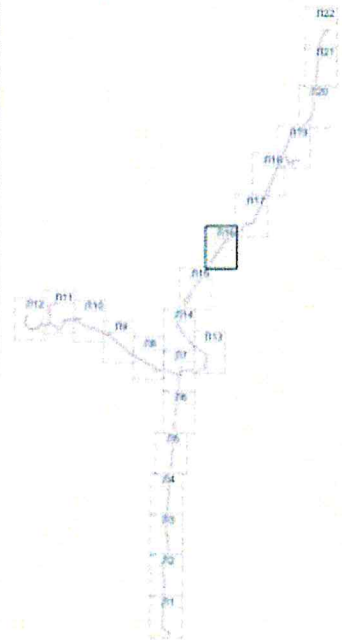
Лист 16 из 22

поселение Краснопахорское города Москвы  
поселение Михайлово-Ярцевское города Москвы  
поселение Вороновское города Москвы  
поселение Кленовское города Москвы  
поселение Десеновское города Москвы



Лист 15

Схема расположения листов



# 1.2. Чертеж "Границы зон планируемого размещения линейных объектов".

Чертеж "Границы зон планируемого размещения линейных объектов, подлежащих реконструкции в связи с изменением их местоположения"

Разработано в М1:2000

Лист 17 из 22

поселение Краснопахорское города Москвы  
поселение Михайлово-Ярцевское города Москвы  
поселение Вороновское города Москвы  
поселение Кленовское города Москвы  
поселение Десновское города Москвы

Лист 18

## УСЛОВНЫЕ ОБОЗНАЧЕНИЯ

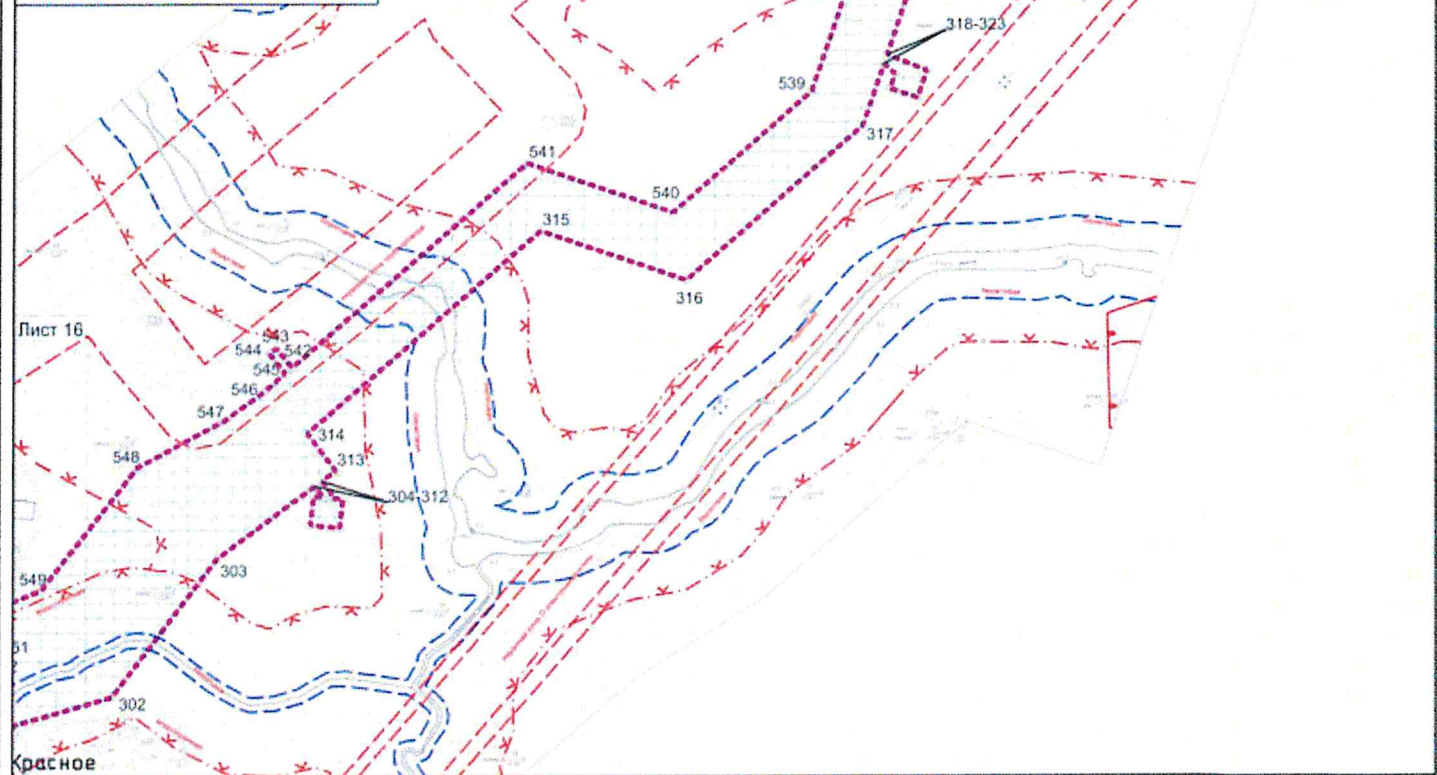
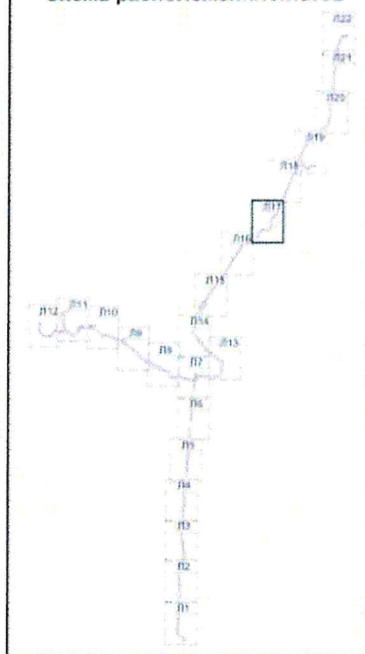
### Границы

- граница подготовки проекта планировки территории
- зона планируемого размещения линейного объекта
- ① номер зоны планируемого размещения линейного объекта
- 1 номер характерных точек границ зон планируемого размещения линейного объекта

### Существующие линии градостроительного регулирования:

- X--- границы прибрежных защитных полос
- X--- границы водохранимых (рыбоохранимых) зон
- береговая граница береговых полос
- границы охраняемых зон объектов электроэнергетики
- границы охраняемых зон трубопроводов

### Схема расположения листов





# 1.2. Чертеж "Границы зон планируемого размещения линейных объектов".

Чертеж "Границы зон планируемого размещения линейных объектов, подлежащих реконструкции в связи с изменением их местоположения"

Разработано в М1:2000

Лист 18 из 22

поселение Краснопахорское города Москвы  
поселение Михайлово-Ярцевское города Москвы  
поселение Вороновское города Москвы  
поселение Кленовское города Москвы  
поселение Десновское города Москвы

## УСЛОВНЫЕ ОБОЗНАЧЕНИЯ

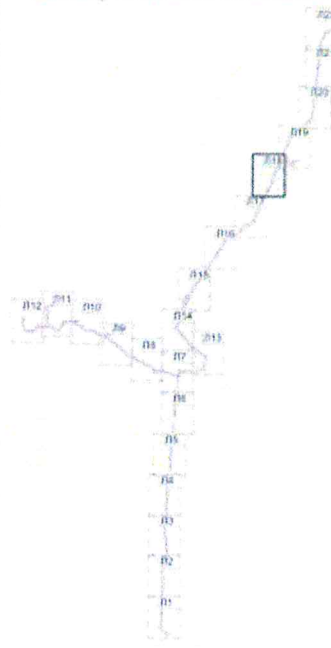
### Границы

- граница подготовки проекта планировки территории
- границы поселений города Москвы
- зона планируемого размещения линейного объекта
- ① номер зоны планируемого размещения линейного объекта
- 1 номер характерных точек границ зон планируемого размещения линейного объекта

### Существующие линии градостроительного регулирования:

- красные линии, обозначающие границы территорий общего пользования
- границы прибрежных защитных полос
- границы водоохранных (рыбоохраных) зон
- границы береговых полос
- границы особо охраняемых зеленых территорий
- границы охранных зон трубопроводов
- границы санитарно-защитных зон

### Схема расположения листов



поселение  
Краснопахорское

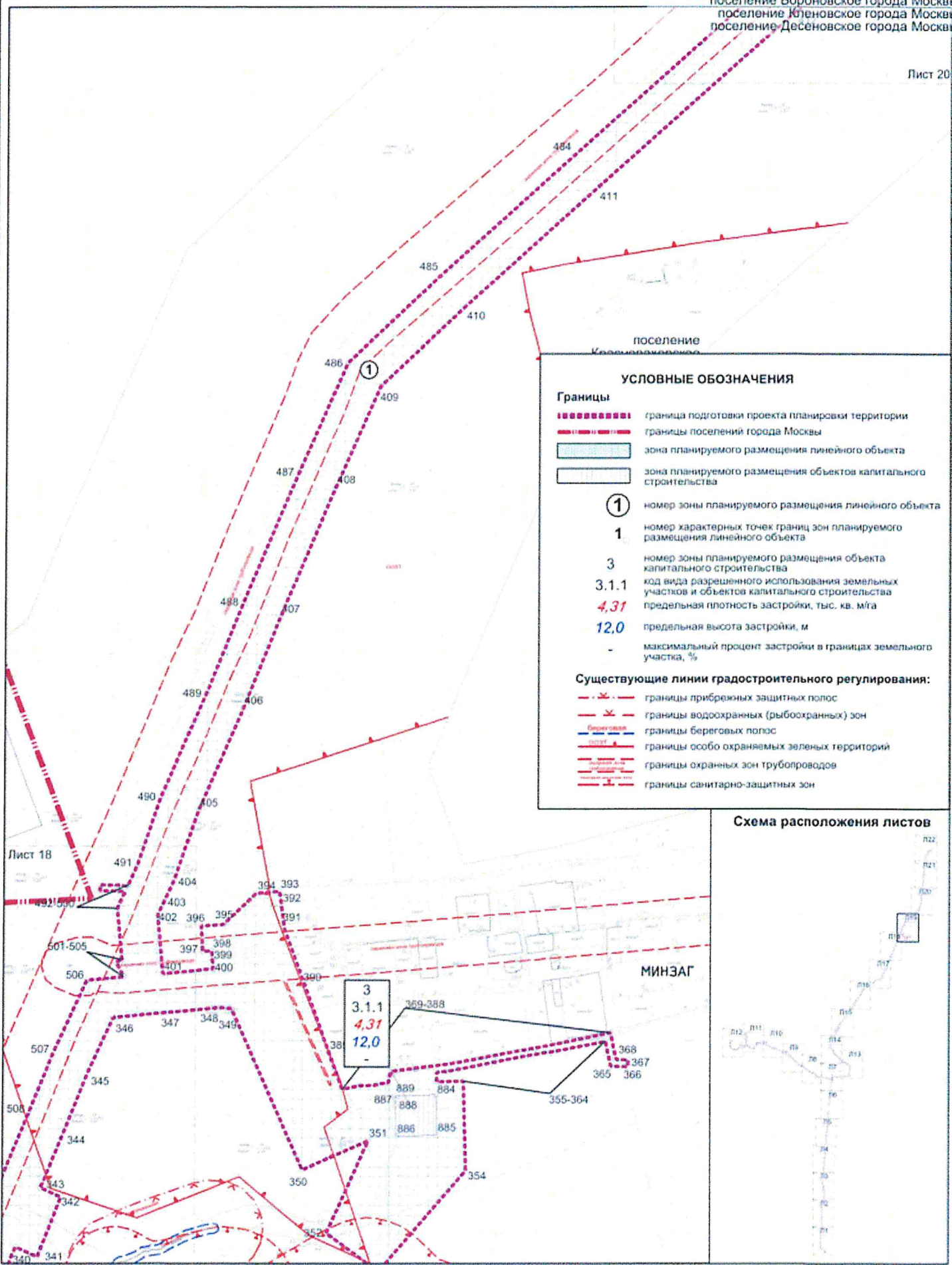
**1.2. Чертеж "Границы зон планируемого размещения линейных объектов".**  
**Чертеж "Границы зон планируемого размещения линейных объектов,**  
**подлежащих реконструкции в связи с изменением их местоположения"**

Разработано в М1:2000

Лист 19 из 22

поселение Краснопахорское города Москвы  
 поселение Михайлово-Ярцевское города Москвы  
 поселение Вороновское города Москвы  
 поселение Юленовское города Москвы  
 поселение Десеновское города Москвы

Лист 20





# 1.2. Чертеж "Границы зон планируемого размещения линейных объектов".

Чертеж "Границы зон планируемого размещения линейных объектов, подлежащих реконструкции в связи с изменением их местоположения"

Разработано в М1:2000

Лист 20 из 22

поселение Краснопахорское города Москвы  
поселение Михайлово-Ярцевское города Москвы  
поселение Вороновское города Москвы  
поселение Кленовское города Москвы  
поселение Десеновское города Москвы

Лист 21

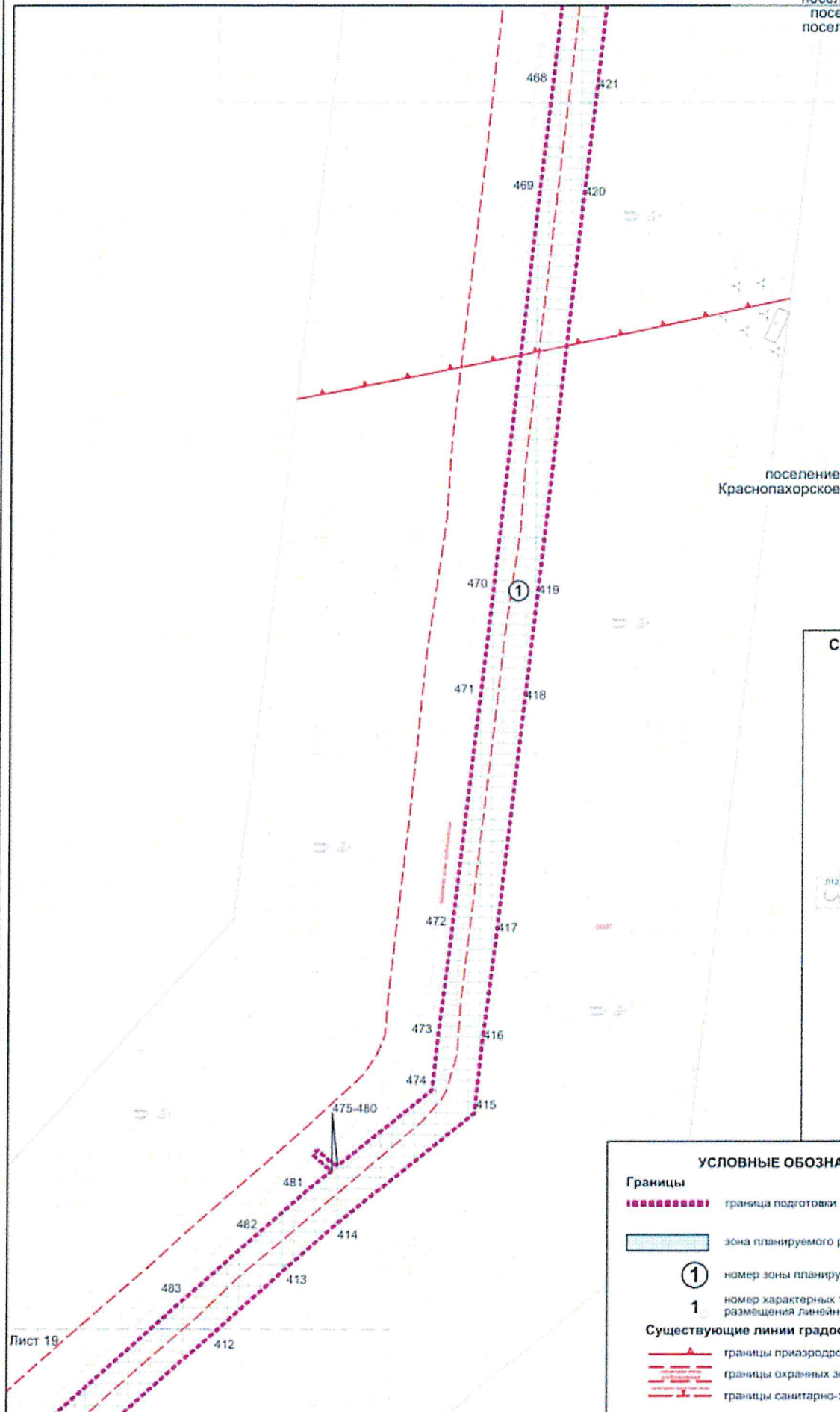
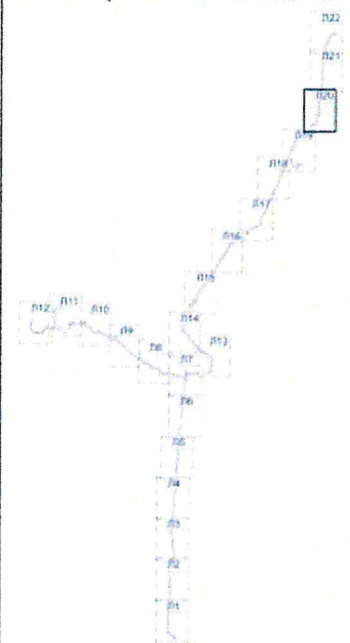


Схема расположения листов



## УСЛОВНЫЕ ОБОЗНАЧЕНИЯ

### Границы

----- граница подготовки проекта планировки территории

----- зона планируемого размещения линейного объекта

①

номер зоны планируемого размещения линейного объекта

1

номер характерных точек границ зон планируемого размещения линейного объекта

### Существующие линии градостроительного регулирования:

----- границы приаэродромной территории

----- границы охранных зон трубопроводов

----- границы санитарно-защитных зон

Лист 19

**1.2. Чертеж "Границы зон планируемого размещения линейных объектов".**  
**Чертеж "Границы зон планируемого размещения линейных объектов,**  
**подлежащих реконструкции в связи с изменением их местоположения"**

Разработано в М1:2000

Лист 21 из 22

поселение Краснопахорское города Москвы  
 поселение Михайлово-Ярцевское города Москвы  
 поселение Вороновское города Москвы  
 поселение Кленовское города Москвы  
 поселение Десеновское города Москвы

Лист 22

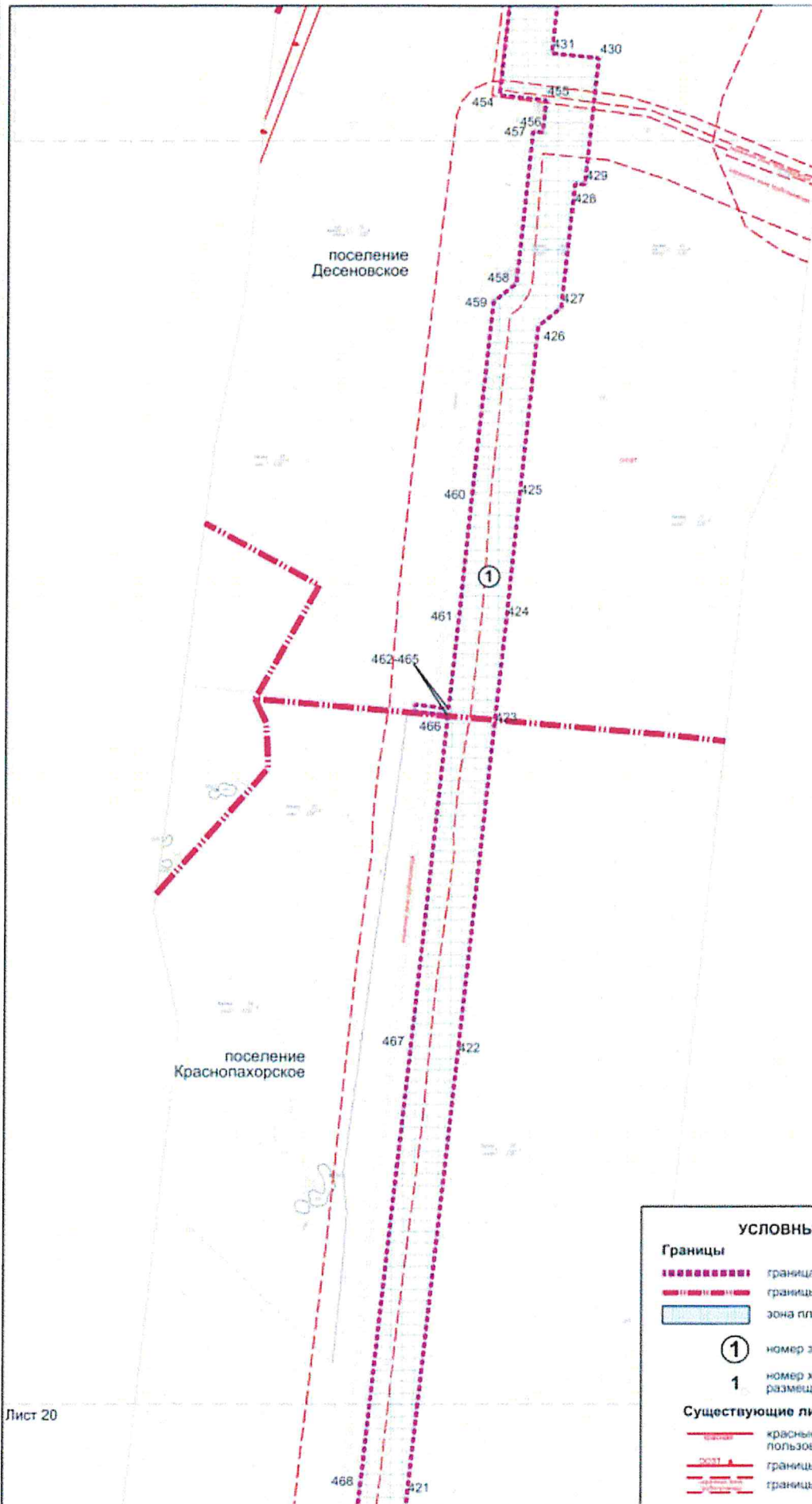
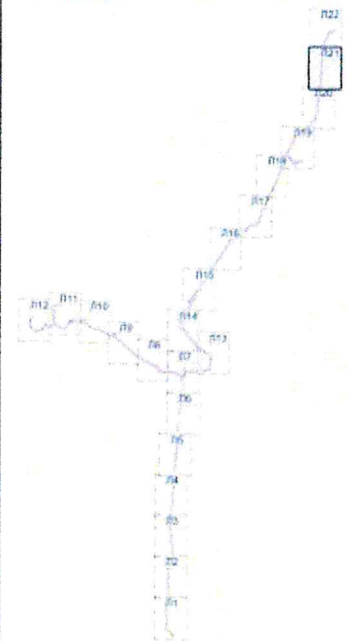


Схема расположения листов

**УСЛОВНЫЕ ОБОЗНАЧЕНИЯ****Границы**

- граница подготовки проекта планировки территории
- границы поселений города Москвы
- зона планируемого размещения линейного объекта

①

номер зоны планируемого размещения линейного объекта

1

номер характерных точек границ зон планируемого размещения линейного объекта

**Существующие линии градостроительного регулирования:**

- красные линии, обозначающие границы территорий общего пользования улично-дорожной сети города Москвы
- границы особо охраняемых зеленых территорий
- границы охраняемых зон трубопроводов

Лист 20



# 1.2. Чертеж "Границы зон планируемого размещения линейных объектов".

Чертеж "Границы зон планируемого размещения линейных объектов, подлежащих реконструкции в связи с изменением их местоположения"






Разработано в М1:2000

Лист 22 из 22

поселение Краснопахорское города Москвы  
поселение Михайлово-Ярцевское города Москвы  
поселение Вороновское города Москвы  
поселение Кленовское города Москвы  
поселение Десеновское города Москвы

## УСЛОВНЫЕ ОБОЗНАЧЕНИЯ

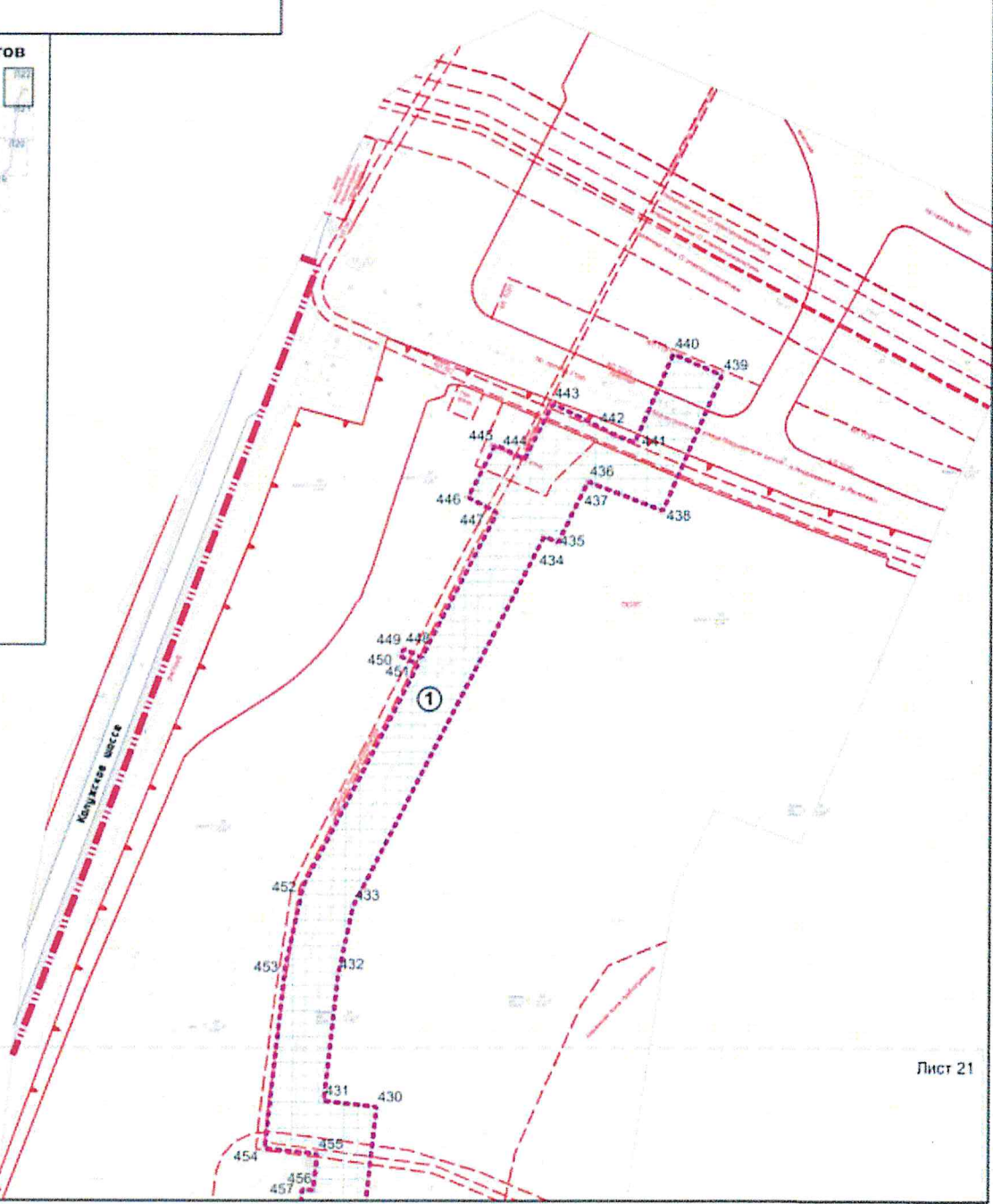
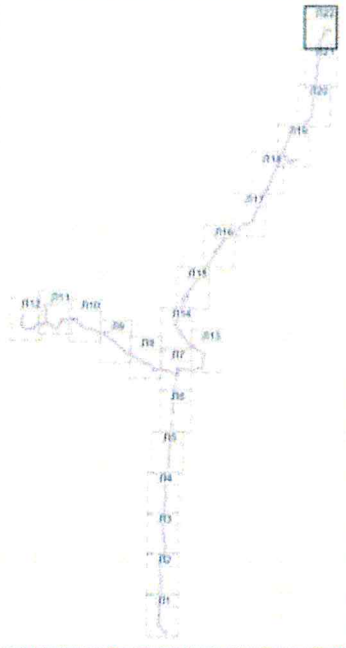
### Границы

-  граница подготовки проекта планировки территории
-  границы поселений города Москвы
-  зона планируемого размещения линейного объекта
-  ① номер зоны планируемого размещения линейного объекта
-  1 номер характерных точек границ зон планируемого размещения линейного объекта

### Существующие линии градостроительного регулирования:

-  красные линии, обозначающие границы территорий общего пользования улично-дорожной сети города Москвы
-  границы технических зон инженерных коммуникаций и сооружений
-  границы особо охраняемых зеленых территорий
-  границы охранных зон объектов электроэнергетики
-  границы охранных зон трубопроводов
-  красные линии, обозначающие границы территорий общего пользования
-  красные линии линейных объектов
-  границы зон внеуличных пешеходных переходов
-  границы санитарно-защитных зон

### Схема расположения листов



## 1.3. План "Межевание территории" и характеристика земельных участков

Разработано в М1:2000

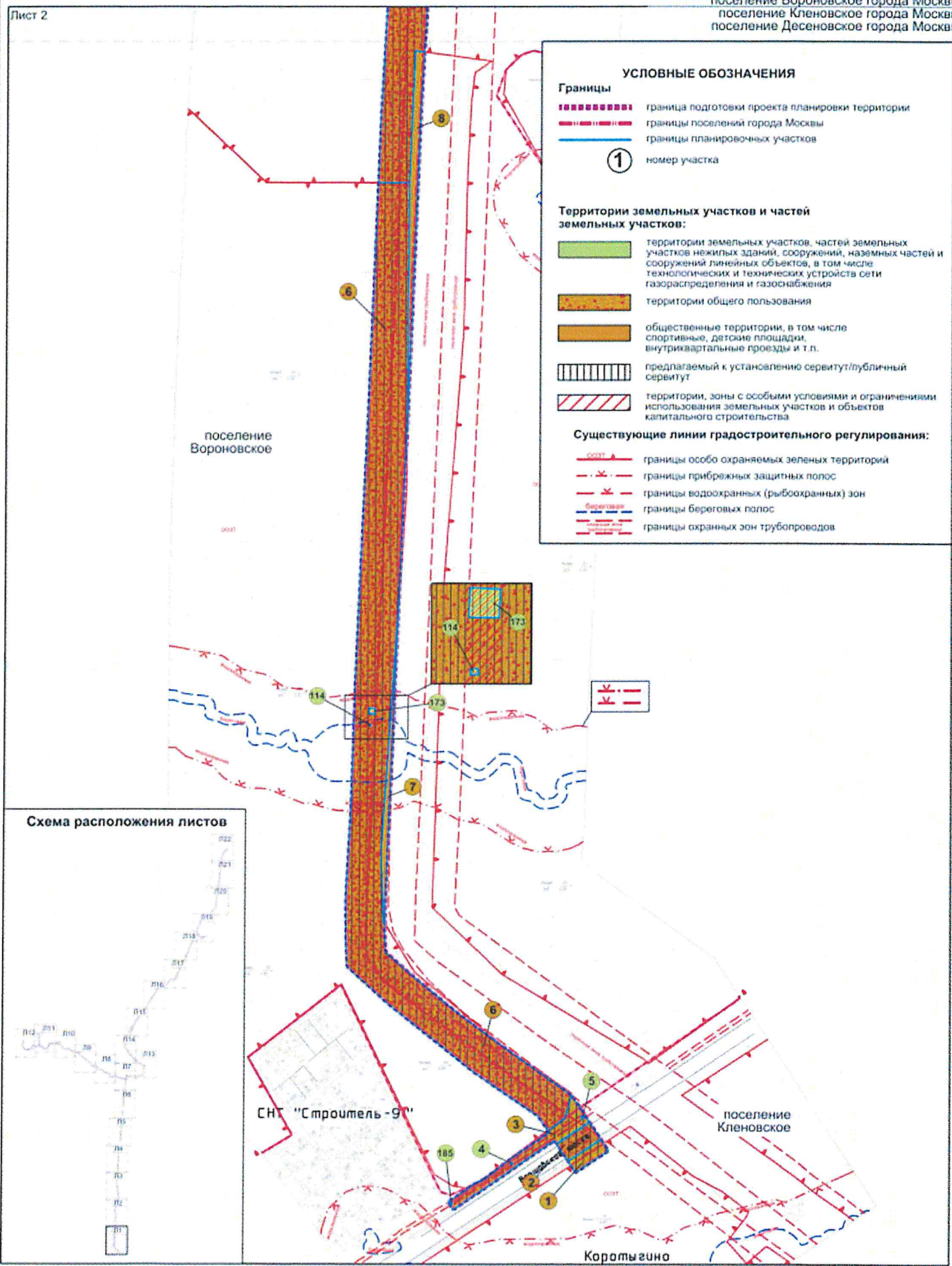
## территории

Лист 1 из 22

## 1.3.1. План "Межевание территории"

поселение Краснопахорское города Москвы  
 поселение Михайлово-Ярцевское города Москвы  
 поселение Вороновское города Москвы  
 поселение Кленовское города Москвы  
 поселение Десеновское города Москвы

Лист 2





## 1.3. План "Межевание территории" и характеристика земельных участков

Разработано в М1:2000

## 1.3.1. План "Межевание территории"

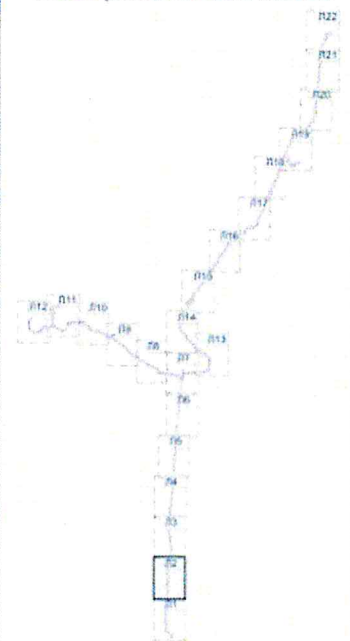
Лист 2 из 22

поселение Краснопахорское города Москвы  
 поселение Михайлово-Ярцевское города Москвы  
 поселение Вороновское города Москвы  
 поселение Кленовское города Москвы  
 поселение Десеновское города Москвы

Лист 3

поселение  
Вороновское

## Схема расположения листов



## УСЛОВНЫЕ ОБОЗНАЧЕНИЯ

## Границы

..... граница подготовки проекта планировки территории

— границы планировочных участков

①

номер участка

## Территории земельных участков и частей земельных участков:

территории земельных участков, частей земельных участков нежилых зданий, сооружений, наземных частей и сооружений линейных объектов, в том числе технологических и технических устройств сети газораспределения и газоснабжения

территории общего пользования

предлагаемый к установлению сервитут/публичный сервитут

территории, зоны с особыми условиями и ограничениями использования земельных участков и объектов капитального строительства

## Существующие линии градостроительного регулирования:

— границы особо охраняемых зеленых территорий

— границы охранных зон трубопроводов

Лист 1

### 1.3. План "Межевание территории" и характеристика земельных участков

#### 1.3.1. План "Межевание территории"

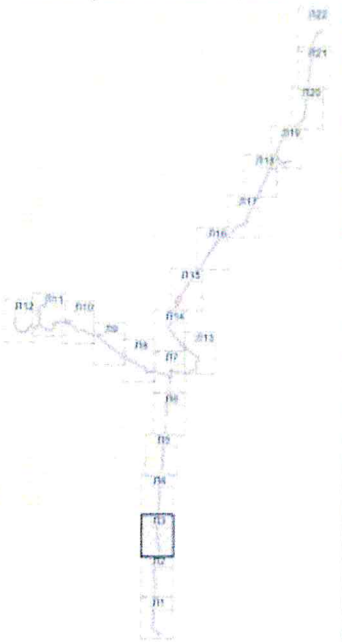
Разработано в М1:2000

Лист 3 из 22

поселение Краснопахорское города Москвы  
 поселение Михайлово-Ярцевское города Москвы  
 поселение Вороновское города Москвы  
 поселение Кленовское города Москвы  
 поселение Десеновское города Москвы

Лист 4

#### Схема расположения листов

поселение  
Вороновское

#### УСЛОВНЫЕ ОБОЗНАЧЕНИЯ

##### Границы

- граница подготовки проекта планировки территории
- границы планировочных участков
- номер участка

##### Территории земельных участков и частей земельных участков:

- территории земельных участков, частей земельных участков нежилых зданий, сооружений, наземных частей и сооружений линейных объектов, в том числе технологических и технических устройств сети газораспределения и газоснабжения
- территории общего пользования
- общественные территории, в том числе спортивные, детские площадки, внутриквартальные проезды и т.п.
- предлагаемый к установлению сервитут/публичный сервитут
- территории, зоны с особыми условиями и ограничениями использования земельных участков и объектов капитального строительства

##### Существующие линии градостроительного регулирования:

- границы прибрежных защитных полос
- границы водоохранных (рыбоохраных) зон
- границы береговых полос
- границы особо охраняемых зеленых территорий
- границы охранных зон трубопроводов
- границы санитарно-защитных зон

Лист 2



### 1.3. План "Межевание территории" и характеристика земельных участков

#### территории

#### 1.3.1. План "Межевание территории"

Разработано в М1:2000

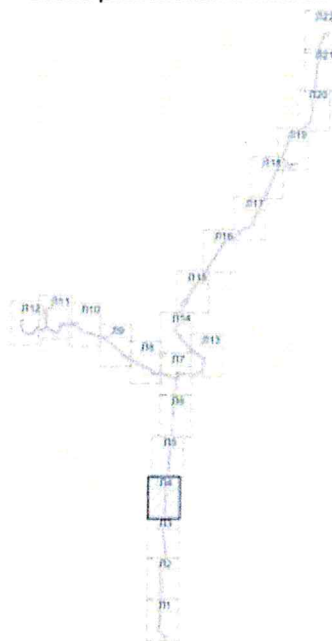
Лист 4 из 22

поселение Краснопахорское города Москвы  
поселение Михайлово-Ярцевское города Москвы  
поселение Вороновское города Москвы  
поселение Кленовское города Москвы  
поселение Десеновское города Москвы

Лист 5

поселение  
Краснопахорское

#### Схема расположения листов



#### УСЛОВНЫЕ ОБОЗНАЧЕНИЯ

##### Границы

- граница подготовки проекта планировки территории
- границы поселений города Москвы
- границы планировочных участков
- номер участка

##### Территории земельных участков и частей земельных участков:

- территории земельных участков, частей земельных участков нежилых зданий, сооружений, наземных частей и сооружений линейных объектов, в том числе технологических и технических устройств сети газораспределения и газоснабжения
- территории общего пользования
- предлагаемый к установлению сервитут/публичный сервитут
- территории, зоны с особыми условиями и ограничениями использования земельных участков и объектов капитального строительства

##### Существующие линии градостроительного регулирования:

- границы особо охраняемых зеленых территорий
- границы охранных зон трубопроводов
- границы приаэродромной территории

поселение  
Вороновское

Лист 3

## 1.3. План "Межевание территории" и характеристика земельных участков

Разработано в М1:2000

## территории

Лист 5 из 22

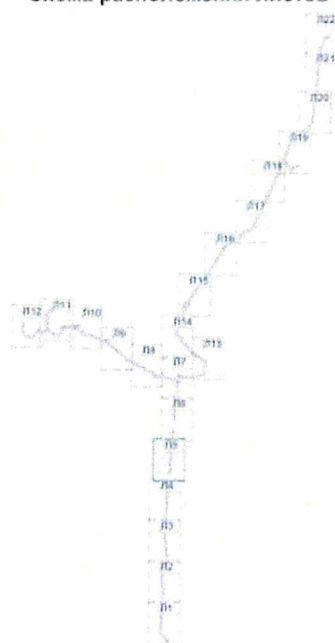
## 1.3.1. План "Межевание территории"

поселение Краснопахорское города Москвы  
 поселение Михайлово-Ярцевское города Москвы  
 поселение Вороновское города Москвы  
 поселение Кленовское города Москвы  
 поселение Десеновское города Москвы

Лист 6

поселение  
Краснопахорское

## Схема расположения листов



**УСЛОВНЫЕ ОБОЗНАЧЕНИЯ**  
**Границы**  
 граница подгруппы проекта планировки территории  
 границы планировочных участков

① номер участка

**Территории земельных участков и частей земельных участков:**

территории земельных участков, частей земельных участков нежилых зданий, сооружений, наземных частей и сооружений линейных объектов, в том числе технологических и технических устройств сети газораспределения и газоснабжения  
 территории общего пользования  
 предлагаемый к установлению сервитут/публичный сервитут  
 территории, зоны с особыми условиями и ограничениями использования земельных участков и объектов капитального строительства

**Существующие линии градостроительного регулирования:**

границы прибрежных защитных полос  
 границы водоохранных (рыбоохраных) зон  
 границы береговых полос  
 границы охранных зон трубопроводов

Лист 4



### 1.3. План "Межевание территории" и характеристика земельных участков

Разработано в М1:2000

Лист 6 из 22

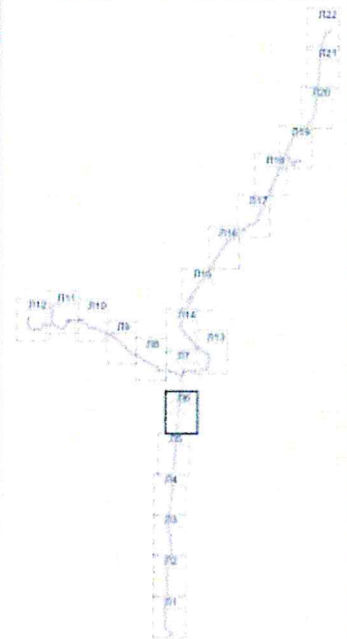
#### 1.3.1. План "Межевание территории"

поселение Краснопахорское города Москвы  
 поселение Михайлово-Ярцевское города Москвы  
 поселение Вороновское города Москвы  
 поселение Кленовское города Москвы  
 поселение Десеновское города Москвы

Лист 7

поселение  
Краснопахорское

#### Схема расположения листов



#### УСЛОВНЫЕ ОБОЗНАЧЕНИЯ

##### Границы

----- граница подготовки проекта планировки территории

----- границы планировочных участков

①

номер участка

##### Территории земельных участков и частей земельных участков:

территории земельных участков, частей земельных участков нежилых зданий, сооружений, наземных частей и сооружений линейных объектов, в том числе технологических и технических устройств сети газораспределения и газоснабжения

территории общего пользования

предлагаемый к установлению сервитут/публичный сервитут

территории, зоны с особыми условиями и ограничениями использования земельных участков и объектов капитального строительства

##### Существующие линии градостроительного регулирования:

--- границы прибрежных защитных полос

--- границы водоохранных (рыбоохранных) зон

--- границы береговых полос

--- границы особо охраняемых зеленых территорий

--- границы охранных зон трубопроводов

Лист 5

### 1.3. План "Межевание территории" и характеристика земельных участков

#### 1.3.1. План "Межевание территории"

Разработано в М1:2000

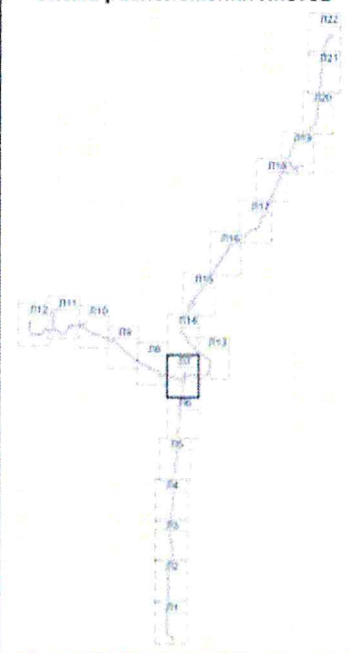
Лист 7 из 22

поселение Краснопахорское города Москвы  
поселение Михайлово-Ярцевское города Москвы  
поселение Вороновское города Москвы  
поселение Кленовское города Москвы  
поселение Десеновское города Москвы

Лист 14

Лист 8

#### Схема расположения листов

поселение  
Краснопахорское

Лист 13

#### УСЛОВНЫЕ ОБОЗНАЧЕНИЯ

##### Границы

- граница подготовки проекта планировки территории
- границы планировочных участков

①

номер участка

##### Территории земельных участков и частей земельных участков:

- территории земельных участков, частей земельных участков жилых зданий
- территории земельных участков, частей земельных участков нежилых зданий, сооружений, наземных частей и сооружений линейных объектов, в том числе технологических и технических устройств сети газораспределения и газоснабжения
- территории общего пользования
- общественные территории, в том числе спортивные, детские площадки, внутриквартальные проезды и т.п.
- предлагаемый к установлению сервитут/публичный сервитут
- территории, зоны с особыми условиями и ограничениями использования земельных участков и объектов капитального строительства

##### Существующие линии градостроительного регулирования:

- красные линии, обозначающие границы территорий общего пользования улично-дорожной сети города Москвы
- границы особо охраняемых зеленых территорий
- границы охранных зон объектов электроэнергетики
- границы охранных зон трубопроводов

Лист 6



## 1.3. План "Межевание территории" и характеристика земельных участков

Разработано в М1:2000

## территории

Лист 8 из 22

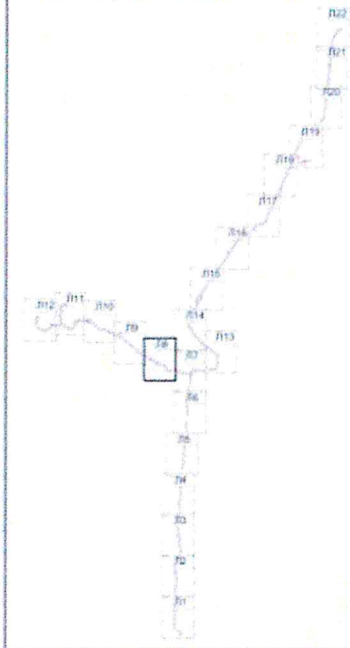
## 1.3.1. План "Межевание территории"

поселение Краснопахорское города Москвы  
 поселение Михайлово-Ярцевское города Москвы  
 поселение Вороновское города Москвы  
 поселение Кленовское города Москвы  
 поселение Десеновское города Москвы

Лист 14

Лист 9

## Схема расположения листов



## УСЛОВНЫЕ ОБОЗНАЧЕНИЯ

## Границы

- граница подготовки проекта планировки территории
- границы поселений города Москвы
- границы планировочных участков

①

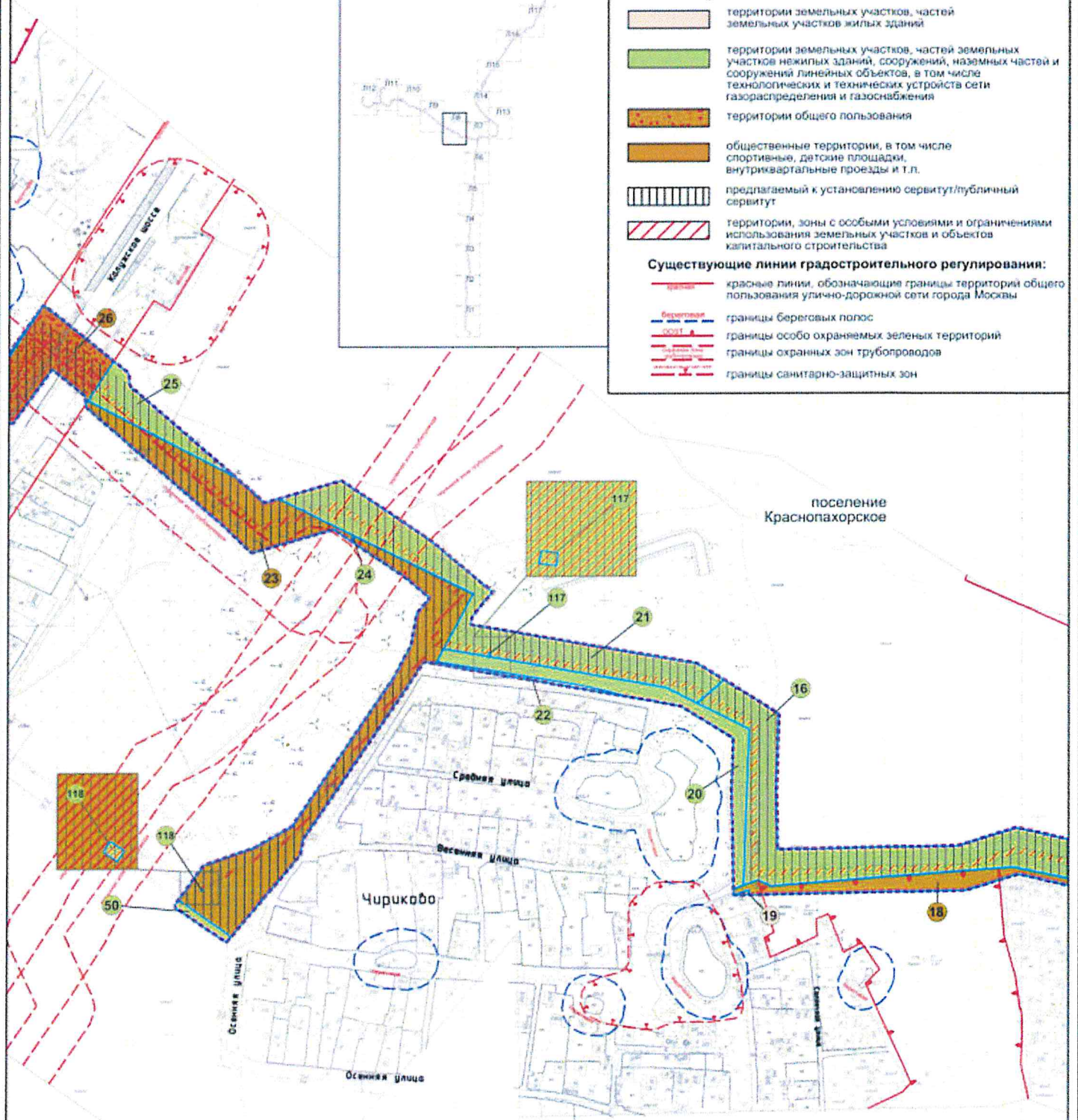
номер участка

## Территории земельных участков и частей земельных участков:

- территории земельных участков, частей земельных участков жилых зданий
- территории земельных участков, частей земельных участков нежилых зданий, сооружений, наземных частей и сооружений линейных объектов, в том числе технологических и технических устройств сети газораспределения и газоснабжения
- территории общего пользования
- общественные территории, в том числе спортивные, детские площадки, внутриквартальные проезды и т.п.
- предлагаемый к установлению сервитут/публичный сервитут
- территории, зоны с особыми условиями и ограничениями использования земельных участков и объектов капитального строительства

## Существующие линии градостроительного регулирования:

- красные линии, обозначающие границы территории общего пользования улично-дорожной сети города Москвы
- границы береговых полос
- границы особо охраняемых зеленых территорий
- границы охранных зон трубопроводов
- границы санитарно-защитных зон



Лист 7



### 1.3. План "Межевание территории" и характеристика земельных участков

#### территории

#### 1.3.1. План "Межевание территории"

Разработано в М1:2000

Лист 9 из 22

поселение Краснопахорское города Москвы

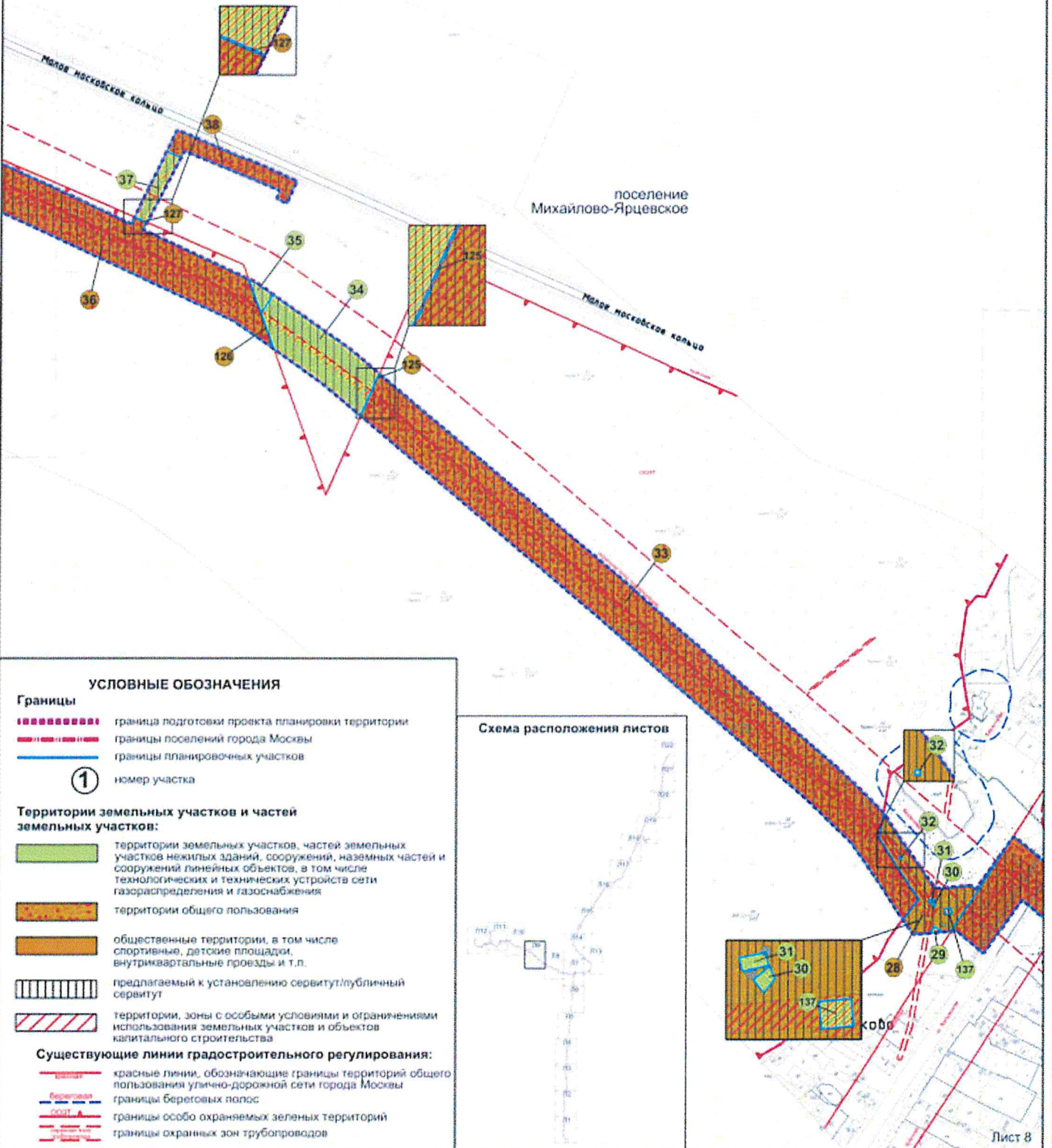
поселение Михайлово-Ярцевское города Москвы

поселение Вороновское города Москвы

поселение Кленовское города Москвы

поселение Десеновское города Москвы

Лист 10

поселение  
Михайлово-Ярцевское



## 1.3. План "Межевание территории" и характеристика земельных участков

Разработано в М1:2000

Лист 10 из 22

## 1.3.1. План "Межевание территории"

поселение Краснопахорское города Москвы  
поселение Михайлово-Ярцевское города Москвы  
поселение Вороновское города Москвы  
поселение Кленовское города Москвы  
поселение Десеновское города Москвы

Лист 11

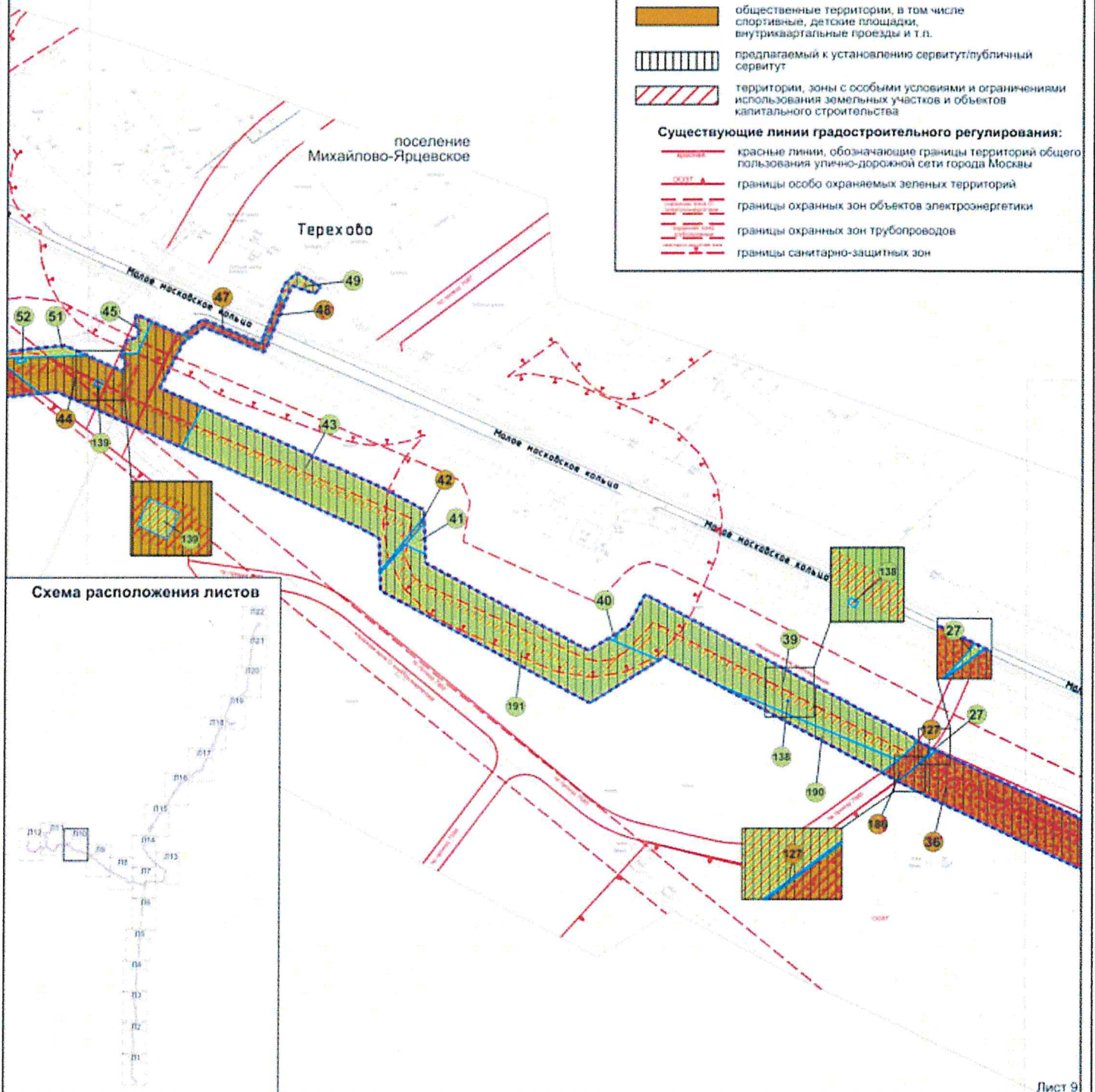
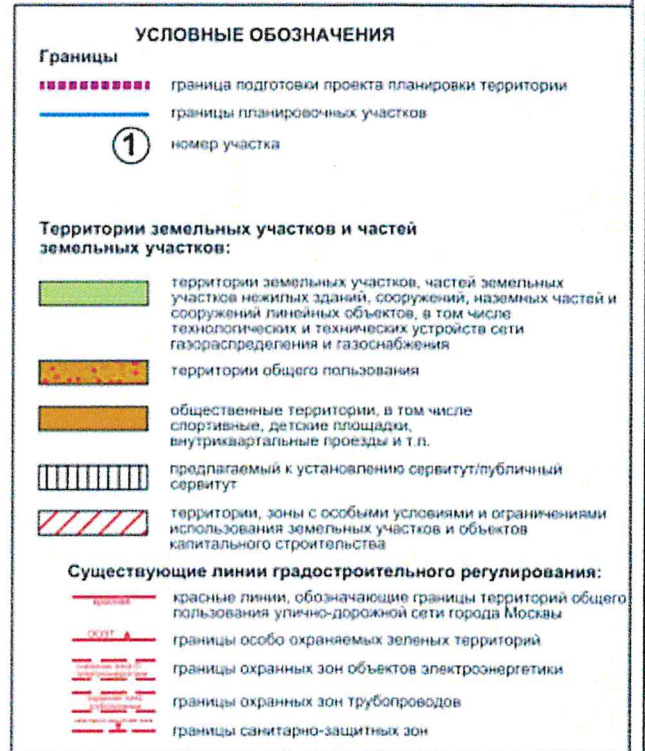


Схема расположения листов

Лист 9



### 1.3. План "Межевание территории" и характеристика земельных участков

#### 1.3.1. План "Межевание территории"

Разработано в М1:2000

Лист 11 из 22

поселение Краснопахорское города Москвы  
поселение Михайлово-Ярцевское города Москвы  
поселение Вороновское города Москвы  
поселение Кленовское города Москвы  
поселение Десеновское города Москвы

#### УСЛОВНЫЕ ОБОЗНАЧЕНИЯ

##### Границы

----- граница подготовки проекта планировки территории

----- границы планировочных участков

① номер участка

##### Существующие линии градостроительного регулирования:

----- красные линии, обозначающие границы территорий общего пользования улично-дорожной сети города Москвы

----- границы прибрежных защитных полос

----- границы водоохранных (рыбоохранных) зон

----- границы береговых полос

----- границы особо охраняемых зеленых территорий

----- границы охраняемых зон объектов электроэнергетики

----- границы охраняемых зон трубопроводов

----- границы санитарно-защитных зон

##### Территории земельных участков и частей земельных участков:

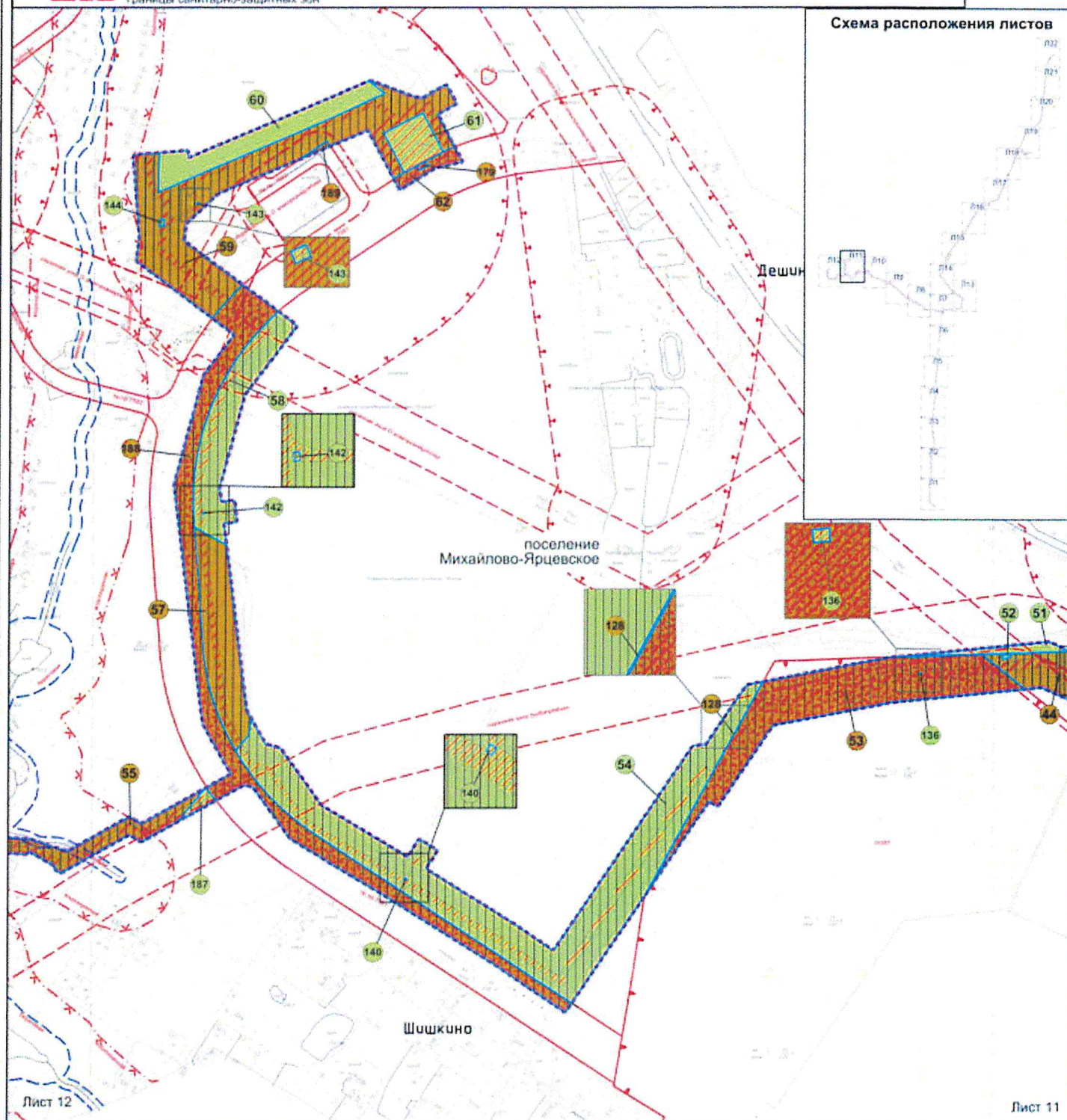
----- территории земельных участков, частей земельных участков нежилых зданий, сооружений, наземных частей и сооружений линейных объектов, в том числе технологических и технических устройств сети газораспределения и газоснабжения

----- территории общего пользования

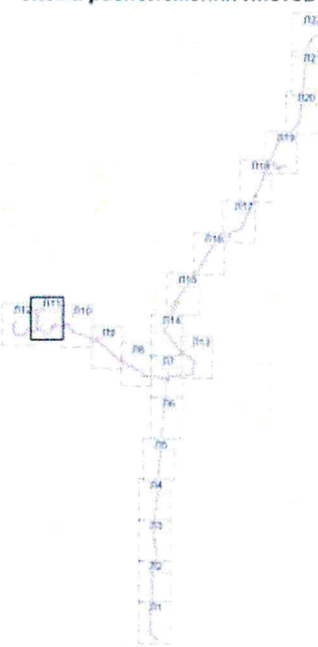
----- общественные территории, в том числе спортивные, детские площадки, внутриквартальные проезды и т.п.

----- предлагаемый к установлению сервитут/публичный сервитут

----- территории, зоны с особыми условиями и ограничениями использования земельных участков и объектов капитального строительства



#### Схема расположения листов





### 1.3. План "Межевание территории" и характеристика земельных участков

#### 1.3.1. План "Межевание территории"

Разработано в М1:2000

Лист 12 из 22

поселение Краснопахорское города Москвы  
поселение Михайлово-Ярцевское города Москвы  
поселение Вороновское города Москвы  
поселение Кленовское города Москвы  
поселение Десеновское города Москвы

#### УСЛОВНЫЕ ОБОЗНАЧЕНИЯ

##### Границы

- граница подготовки проекта планировки территории
- границы планировочных участков
- ① номер участка

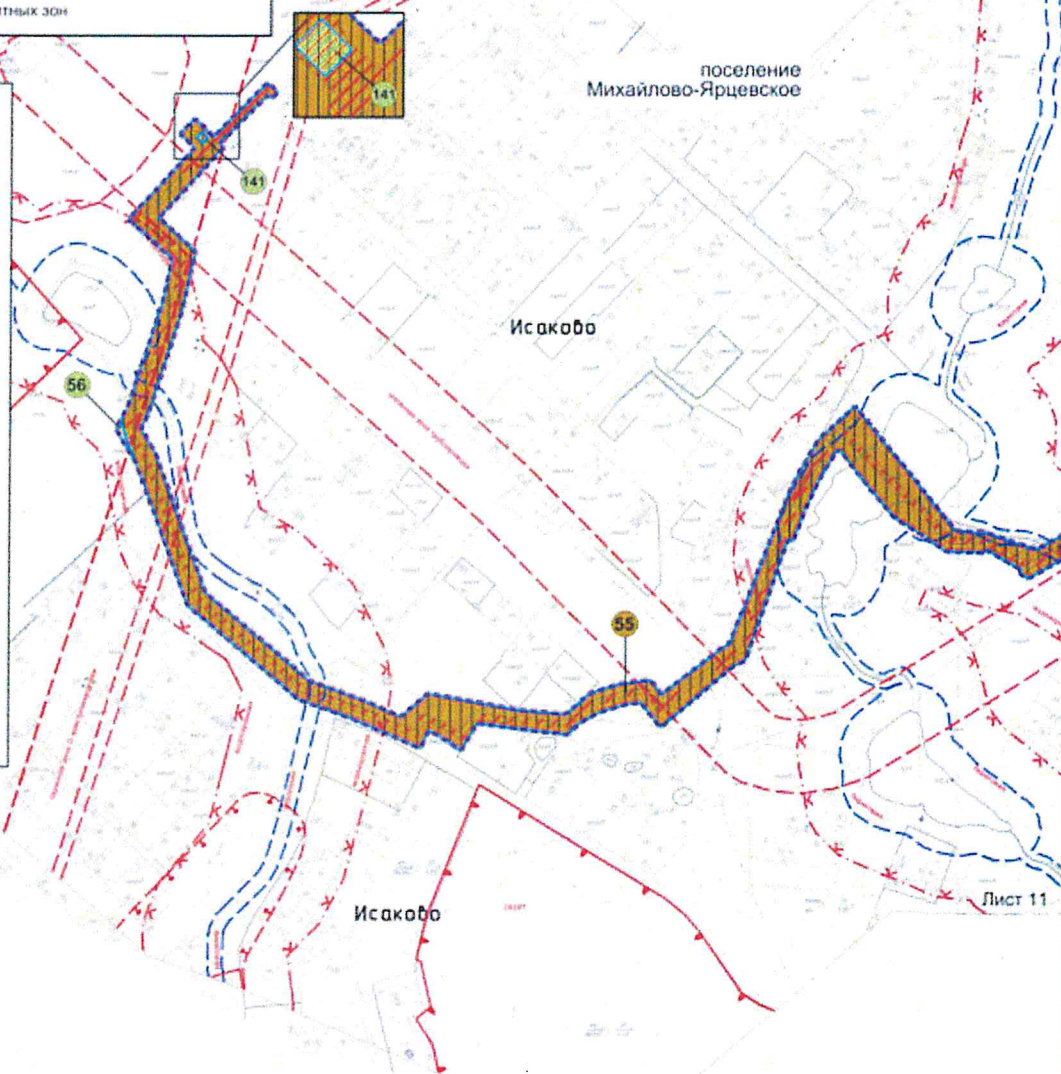
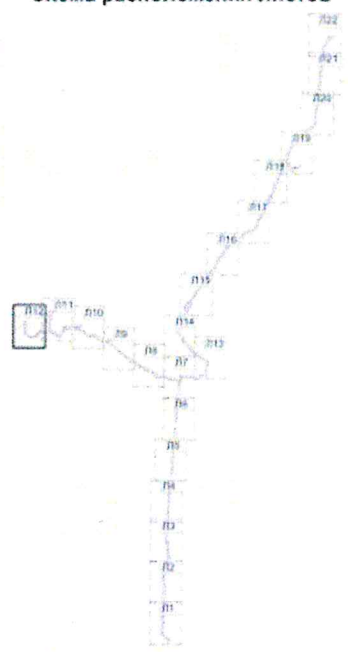
##### Территории земельных участков и частей земельных участков:

- территории земельных участков, частей земельных участков нежилых зданий, сооружений, наземных частей и сооружений линейных объектов, а том числе технологических и технических устройств сети газораспределения и газоснабжения
- общественные территории, в том числе спортивные, детские площадки, внутриквартальные проезды и т.п.
- предлагаемый к установлению сервитут/публичный сервитут
- территории, зоны с особыми условиями и ограничениями использования земельных участков и объектов капитального строительства

##### Существующие линии градостроительного регулирования:

- красные линии, обозначающие границы территорий общего пользования улично-дорожной сети города Москвы
- границы прибрежных защитных полос
- границы водоохранных (рыбоохранных) зон
- границы береговых полос
- границы особо охраняемых зеленых территорий
- границы охранных зон объектов электроэнергетики
- границы охранных зон трубопроводов
- границы санитарно-защитных зон

#### Схема расположения листов



### 1.3. План "Межевание территории" и характеристика земельных участков

#### 1.3.1. План "Межевание территории"

Разработано в М1:2000

Лист 13 из 22

поселение Краснопахорское города Москвы  
 поселение Михайлово-Ярцевское города Москвы  
 поселение Вороновское города Москвы  
 поселение Кленовское города Москвы  
 поселение Десеновское города Москвы

Лист 14

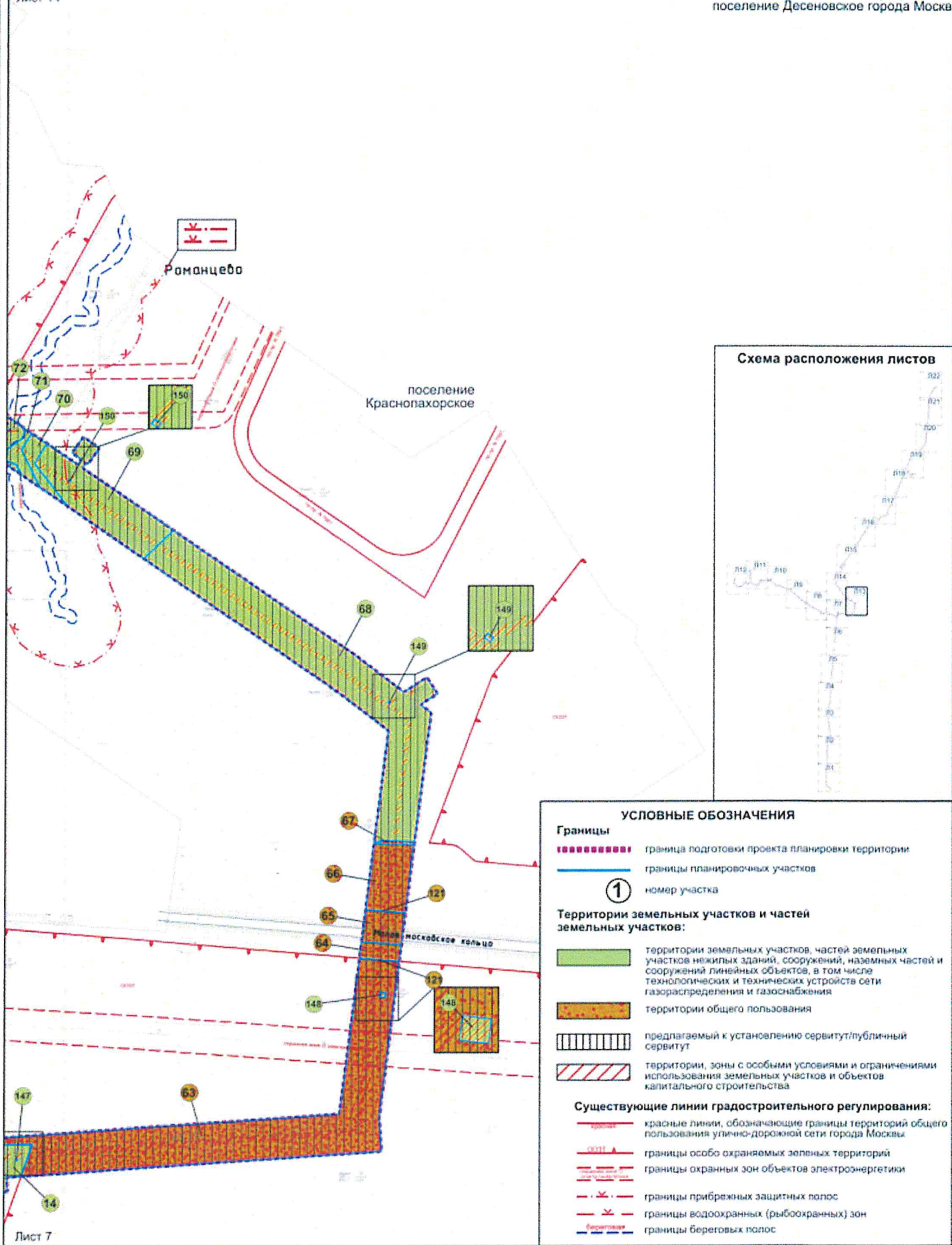
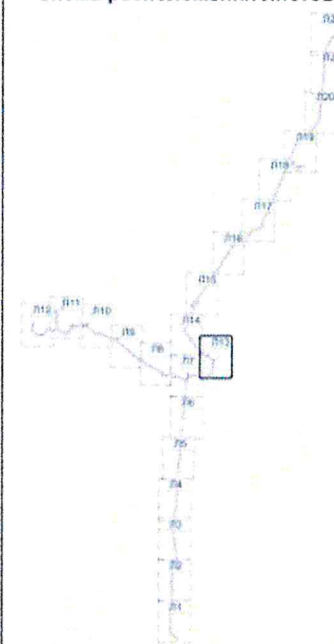


Схема расположения листов

**УСЛОВНЫЕ ОБОЗНАЧЕНИЯ****Границы**

----- граница подготовки проекта планировки территории

----- границы планировочных участков

①

номер участка

**Территории земельных участков и частей земельных участков:**

территории земельных участков, частей земельных участков нежилых зданий, сооружений, наземных частей и сооружений линейных объектов, в том числе технологических и технических устройств сети газораспределения и газоснабжения

территории общего пользования

предлагаемый к установлению сервитут/публичный сервитут

территории, зоны с особыми условиями и ограничениями использования земельных участков и объектов капитального строительства

**Существующие линии градостроительного регулирования:**

красные линии, обозначающие границы территорий общего пользования улично-дорожной сети города Москвы

границы особо охраняемых зеленых территорий

границы охранных зон объектов электроэнергетики

границы прибрежных защитных полос

границы водоохраных (рыбоохраных) зон

границы береговых полос



### 1.3. План "Межевание территории" и характеристика земельных участков

#### 1.3.1. План "Межевание территории"

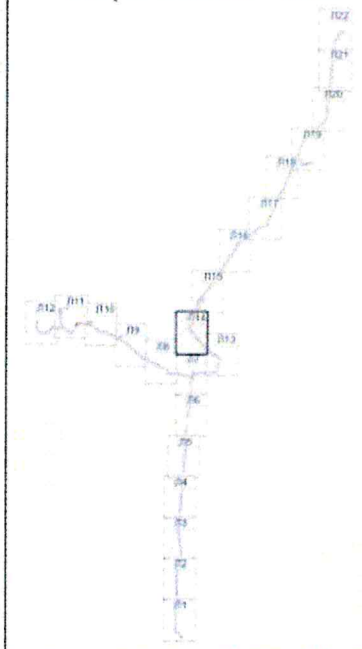
Разработано в М1:2000

Лист 14 из 22

поселение Краснопахорское города Москвы  
 поселение Михайлово-Ярцевское города Москвы  
 поселение Вороновское города Москвы  
 поселение Кленовское города Москвы  
 поселение Десеновское города Москвы

УСЛОВНЫЕ ОБОЗНАЧЕНИЯ	
<b>Границы</b>	
	граница подготовки проекта планировки территории
	границы планировочных участков
<b>①</b>	номер участка
<b>Территории земельных участков и частей земельных участков:</b>	
	территории земельных участков, частей земельных участков нежилых зданий, сооружений, наземных частей и сооружений линейных объектов, в том числе технологических и технических устройств сети газораспределения и газоснабжения
	территории общего пользования
	общественные территории, в том числе спортивные, детские площадки, внутриквартальные проезды и т.п.
	предлагаемый к установлению сервитут/публичный сервитут
	территории, зоны с особыми условиями и ограничениями использования земельных участков и объектов капитального строительства
<b>Существующие линии градостроительного регулирования:</b>	
	границы особо охраняемых зеленых территорий
	границы охранных зон объектов электроэнергетики
	границы прибрежных защитных полос
	границы водоохранных (рыбоохраненных) зон
	границы береговых полос
	границы охранных зон трубопроводов
	границы санитарно-защитных зон

#### Схема расположения листов



Лист 8



Лист 7

Лист 13

поселение  
Краснопахорское

Лист 15

### 1.3. План "Межевание территории" и характеристика земельных участков

#### 1.3.1. План "Межевание территории"

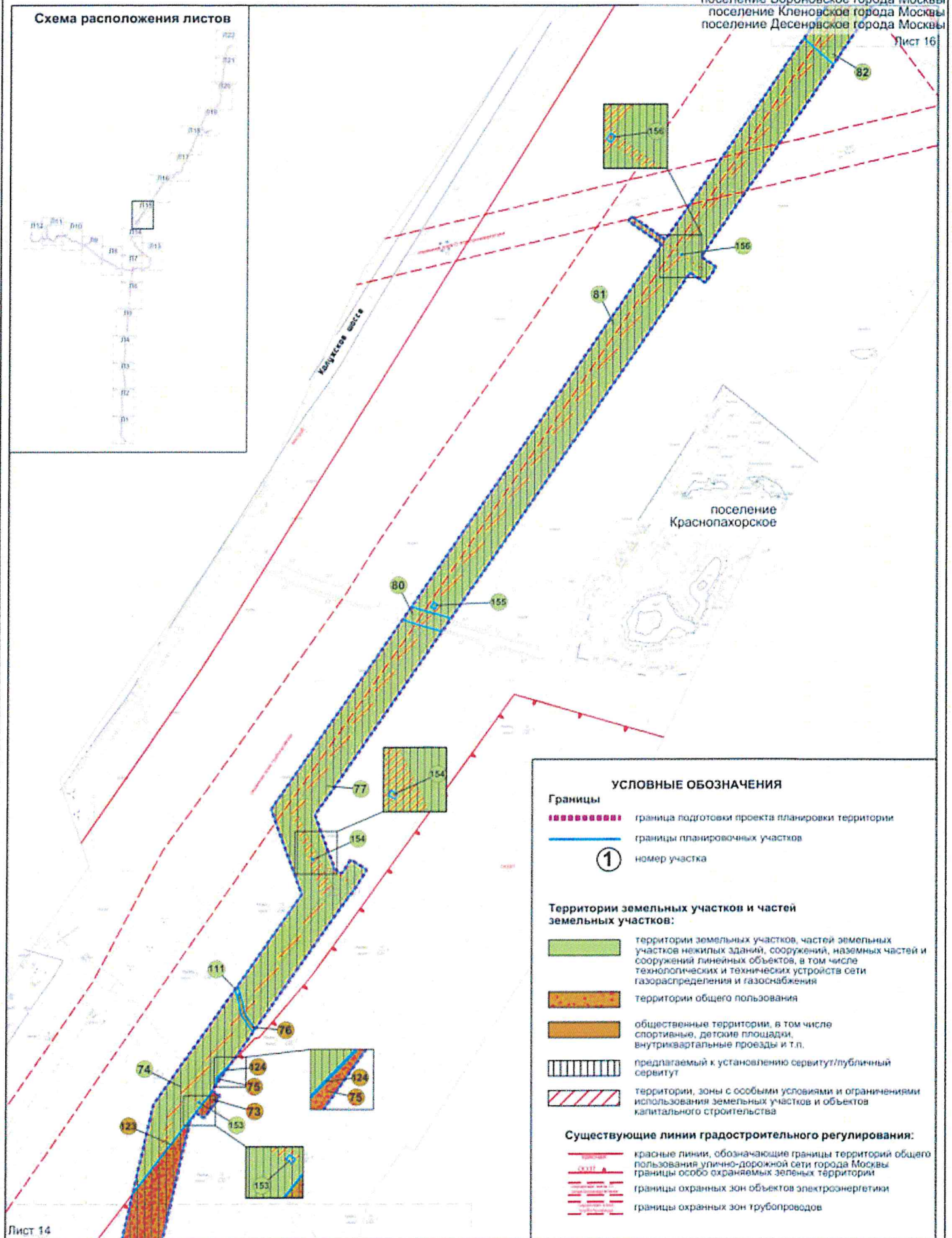
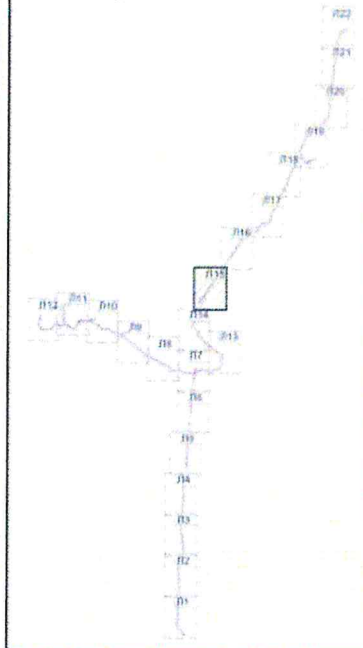
Разработано в М1:2000

Лист 15 из 22

поселение Краснопахорское города Москвы  
поселение Михайлово-Ярцевское города Москвы  
поселение Вороновское города Москвы  
поселение Кленовское города Москвы  
поселение Десеновское города Москвы

Лист 16

#### Схема расположения листов



Лист 14



### 1.3. План "Межевание территории" и характеристика земельных участков

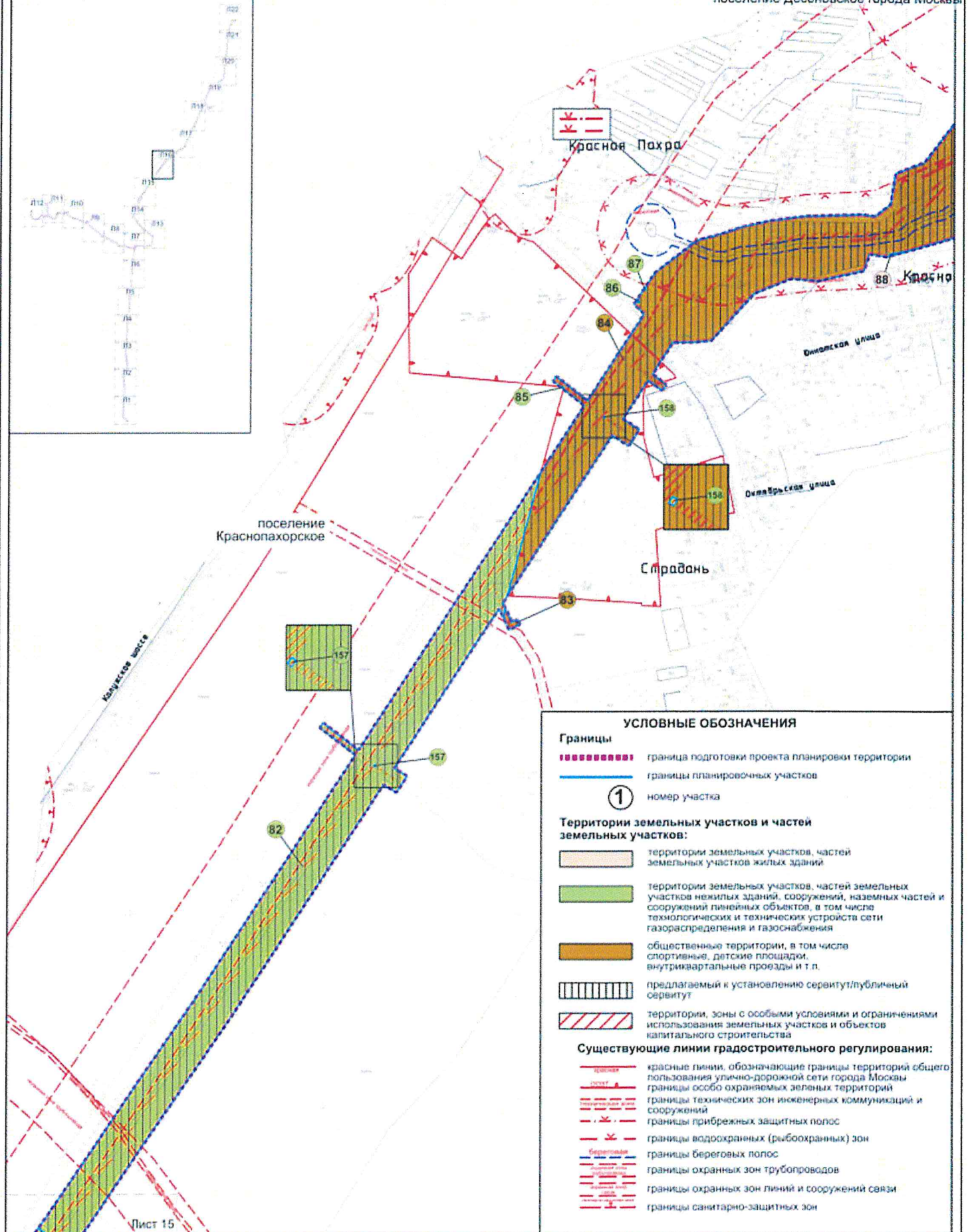
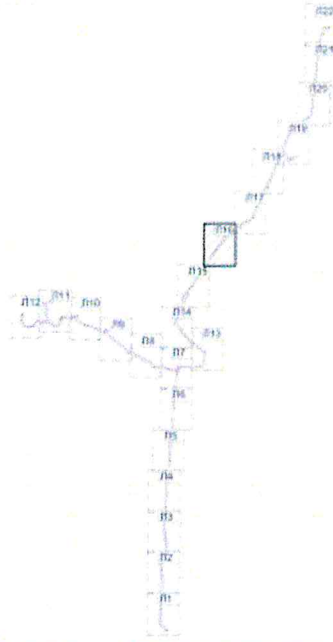
#### 1.3.1. План "Межевание территории"

Разработано в М1:2000

Лист 16 из 22

поселение Краснопахорское города Москвы  
поселение Михайлово-Ярцевское города Москвы  
поселение Вороновское города Москвы  
поселение Кленовское города Москвы  
поселение Десеновское города Москвы

##### Схема расположения листов



##### УСЛОВНЫЕ ОБОЗНАЧЕНИЯ

###### Границы

----- граница подготовки проекта планировки территории

----- границы планировочных участков

①

номер участка

###### Территории земельных участков и частей земельных участков:

территории земельных участков, частей земельных участков жилых зданий

территории земельных участков, частей земельных участков нежилых зданий, сооружений, наземных частей и сооружений линейных объектов, в том числе технологических и технических устройств сети газораспределения и газоснабжения

общественные территории, в том числе спортивные, детские площадки, внутриквартальные проезды и т.п.

предлагаемый к установлению сервитут/публичный сервитут

территории, зоны с особыми условиями и ограничениями использования земельных участков и объектов капитального строительства

###### Существующие линии градостроительного регулирования:

красные линии, обозначающие границы территорий общего пользования

границы особо охраняемых зеленых территорий

границы технических зон инженерных коммуникаций и сооружений

границы прибрежных защитных полос

границы водоохранных (рыбоохранных) зон

границы береговых полос

границы охранных зон трубопроводов

границы охранных зон линий и сооружений связи

границы санитарно-защитных зон

Лист 15



### 1.3. План "Межевание территории" и характеристика земельных участков

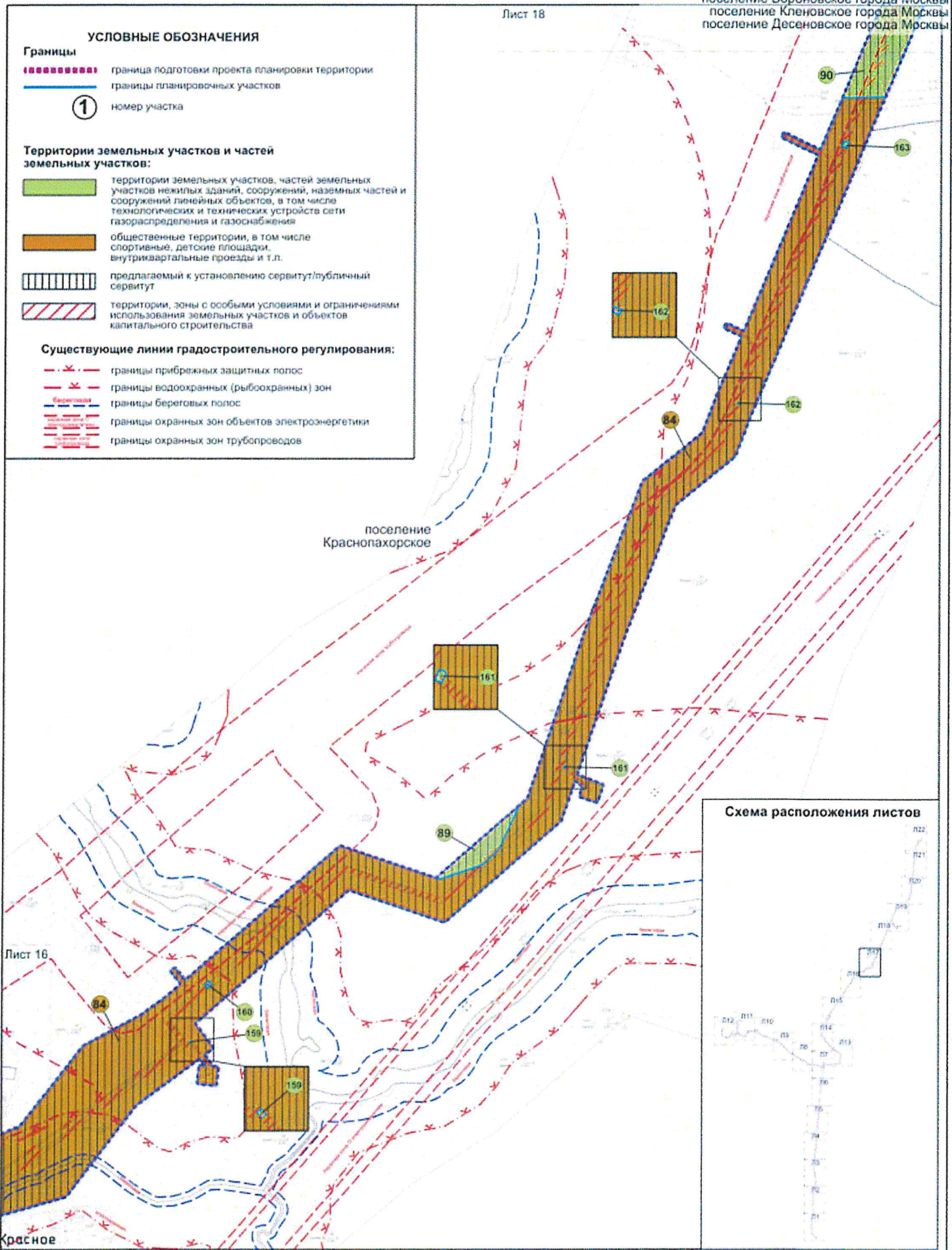
#### 1.3.1. План "Межевание территории"

Разработано в М1:2000

Лист 17 из 22

поселение Краснопахорское города Москвы  
поселение Михайлово-Ярцевское города Москвы  
поселение Вороновское города Москвы  
поселение Кленовское города Москвы  
поселение Десновское города Москвы

Лист 18





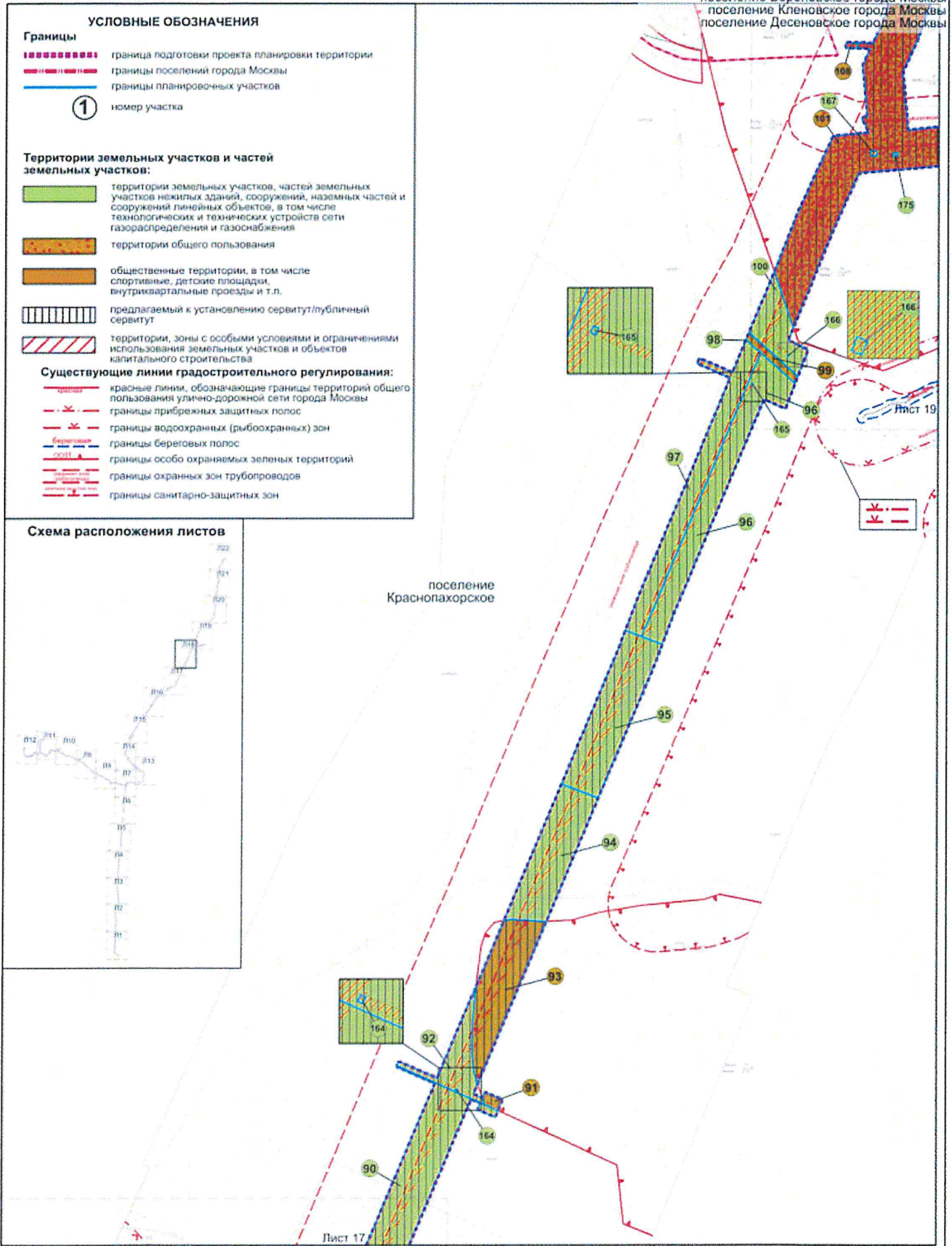
### 1.3. План "Межевание территории" и характеристика земельных участков

#### 1.3.1. План "Межевание территории"

Разработано в М1:2000

Лист 18 из 22

поселение Краснопахорское города Москвы  
 поселение Михайлово-Ярцевское города Москвы  
 поселение Вороновское города Москвы  
 поселение Кленовское города Москвы  
 поселение Десеновское города Москвы





### 1.3. План "Межевание территории" и характеристика земельных участков

#### 1.3.1. План "Межевание территории"

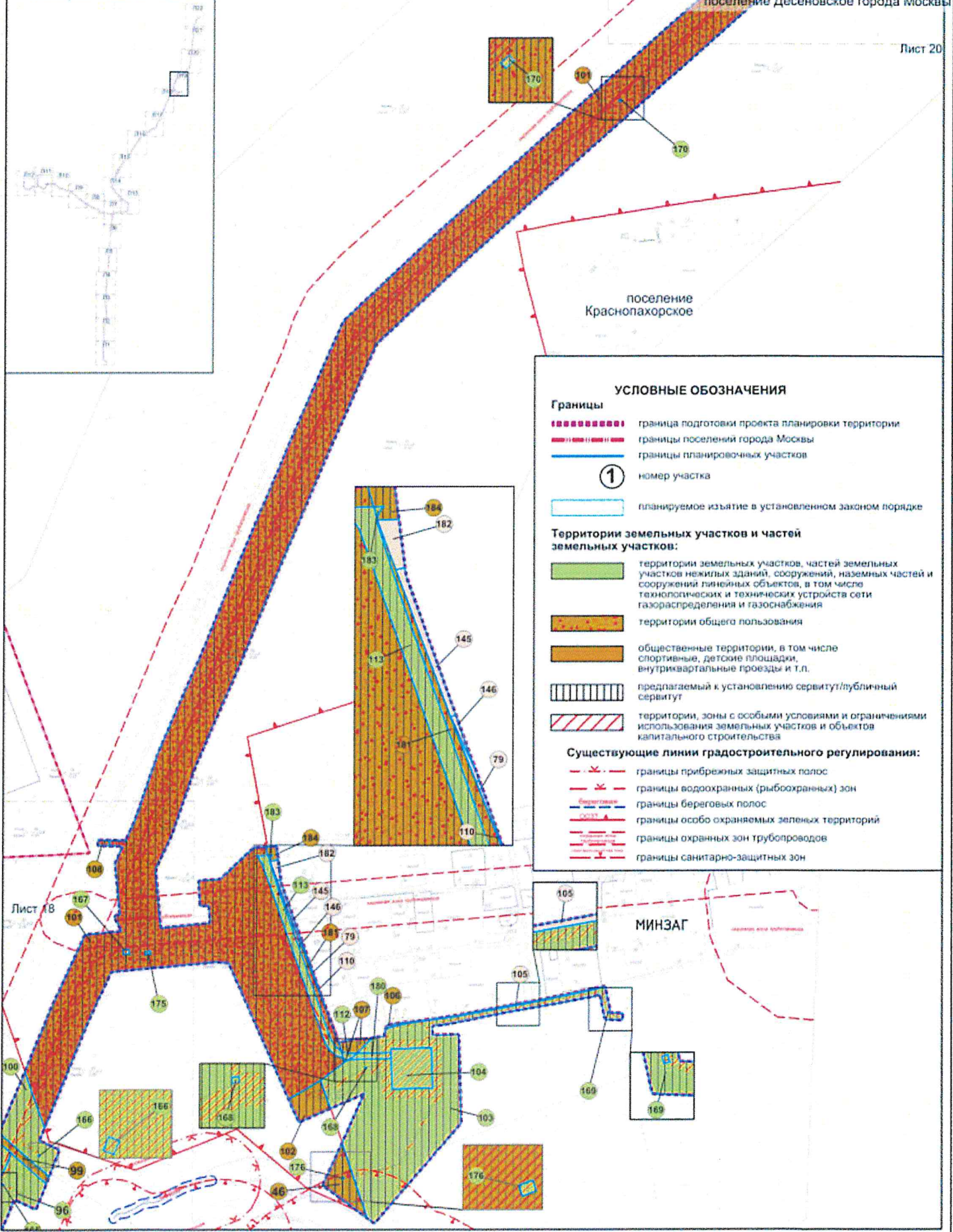
Разработано в М1:2000

Лист 19 из 22

поселение Краснопахорское города Москвы  
поселение Михайлово-Ярцевское города Москвы  
поселение Вороновское города Москвы  
поселение Кленовское города Москвы  
поселение Десеновское города Москвы

Лист 20

Схема расположения листов





1.3. План "Межевание территории" и характеристика земельных участков  
 1.3.1. План "Межевание территории"

Разработано в М1:2000

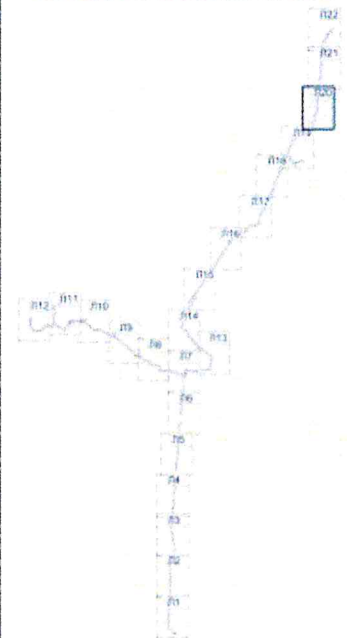
Лист 20 из 22

поселение Краснопахорское города Москвы  
 поселение Михайлово-Ярцевское города Москвы  
 поселение Вороновское города Москвы  
 поселение Кленовское города Москвы  
 поселение Десеновское города Москвы

Лист 21

поселение  
Краснопахорское

Схема расположения листов



УСЛОВНЫЕ ОБОЗНАЧЕНИЯ	
<b>Границы</b>	
	граница подготовки проекта планировки территории
	границы планировочных участков
	номер участка
<b>Территории земельных участков и частей земельных участков:</b>	
	территории общего пользования
	предлагаемый к установлению сервитут/публичный сервитут
	территории, зоны с особыми условиями и ограничениями использования земельных участков и объектов капитального строительства
<b>Существующие линии градостроительного регулирования:</b>	
	границы приаэродромной территории
	границы охранных зон трубопроводов
	границы санитарно-защитных зон

Лист 19

## 1.3. План "Межевание территории" и характеристика земельных участков

## территории

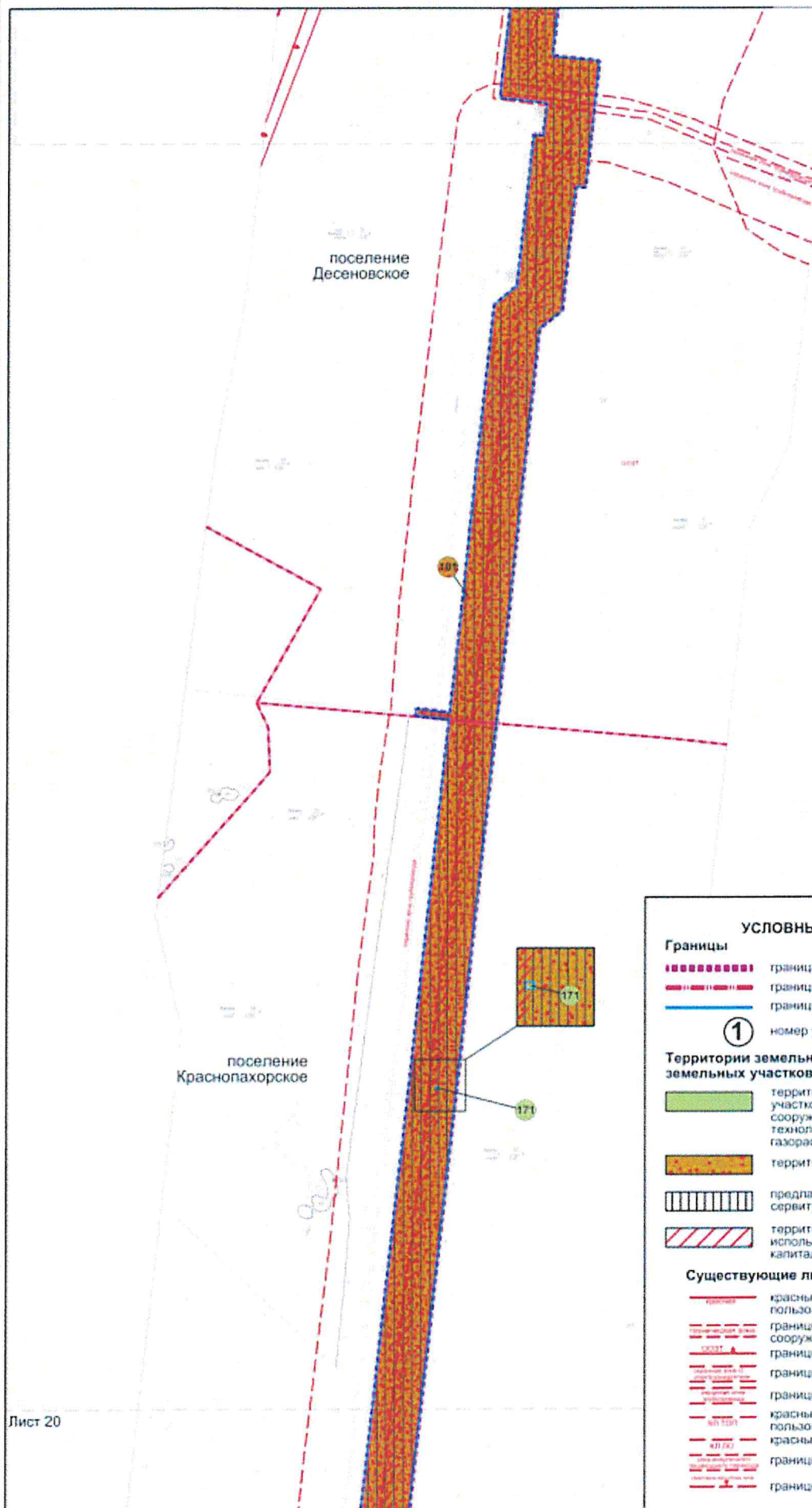
## 1.3.1. План "Межевание территории"

Разработано в М1:2000

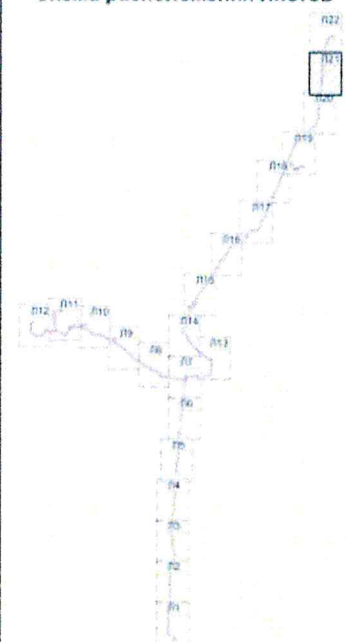
Лист 21 из 22

поселение Краснопахорское города Москвы  
 поселение Михайлово-Ярцевское города Москвы  
 поселение Вороновское города Москвы  
 поселение Кленовское города Москвы  
 поселение Десеновское города Москвы

Лист 22



## Схема расположения листов



## УСЛОВНЫЕ ОБОЗНАЧЕНИЯ

## Границы

- граница подготовки проекта планировки территории
- границы поселений города Москвы
- границы планировочных участков
- ① номер участка

## Территории земельных участков и частей земельных участков:

- территории земельных участков, частей земельных участков нежилых зданий, сооружений, наземных частей и сооружений линейных объектов, в том числе технологических и технических устройств сети газораспределения и газоснабжения
- территории общего пользования
- предлагаемый к установлению сервитут/публичный сервитут
- территории, зоны с особыми условиями и ограничениями использования земельных участков и объектов капитального строительства

## Существующие линии градостроительного регулирования:

- красные линии, обозначающие границы территорий общего пользования
- границы технических зон инженерных коммуникаций и сооружений
- границы особо охраняемых зеленых территорий
- границы охранных зон объектов электроэнергетики
- границы охранных зон трубопроводов
- красные линии, обозначающие границы территорий общего пользования
- красные линии линейных объектов
- границы зон внеуличных пешеходных переходов
- границы санитарно-защитных зон

Лист 20



### 1.3. План "Межевание территории" и характеристика земельных участков

#### 1.3.1. План "Межевание территории"





Разработано в М1:2000

Лист 22 из 22





поселение Краснопахорское города Москвы  
поселение Михайлово-Ярцевское города Москвы  
поселение Вороновское города Москвы  
поселение Кленовское города Москвы  
поселение Десеновское города Москвы

#### УСЛОВНЫЕ ОБОЗНАЧЕНИЯ





##### Границы

-  граница подготовки проекта планировки территории
-  границы поселений города Москвы
-  границы планировочных участков
-  номер участка

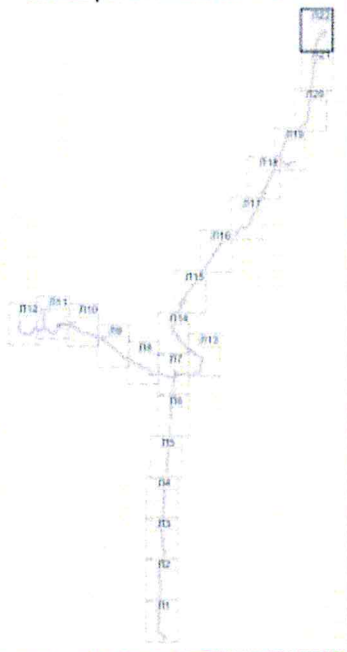
##### Территории земельных участков и частей земельных участков:

-  территории земельных участков, частей земельных участков нежилых зданий, сооружений, наземных частей и сооружений линейных объектов, в том числе технологических и технических устройств сети газораспределения и газоснабжения
-  территории общего пользования
-  предлагаемый к установлению сервитут/публичный сервитут
-  территории, зоны с особыми условиями и ограничениями использования земельных участков и объектов капитального строительства

##### Существующие линии градостроительного регулирования:

-  красные линии, обозначающие границы территорий общего пользования улично-дорожной сети города Москвы
-  границы технических зон инженерных коммуникаций и сооружений
-  границы особо охраняемых зеленых территорий
-  границы охранных зон объектов электроэнергетики

#### Схема расположения листов



### 1.3.2. Характеристика земельных участков территории к плану «Межевание территории»

Назначение территории	Номер участка на плане	Кадастровый номер земельного участка	Местоположение (адресные ориентиры)	Виды разрешенного использования земельных участков	Площадь земельного участка в границах подготовки проекта планировки территории, га	Вид ограничения на земельном участке, площадь, га	Примечание
1	2	3	4	5	6	7	8
Территории земельных участков, частей земельных участков жилых зданий	17	50:27:0030409:205	Город Москва, поселение Краснопахорское, СНТ «Чириково-2»	Ф <sup>1</sup>	0,002	-	
	19	50:27:0030409:223	Город Москва, поселение Краснопахорское, вблизи деревни Чириково, СНТ «Чириково-2», владение 254	Ф <sup>1</sup>	0,003	-	
	79	77:22:0020330:1046	Город Москва, поселение Краснопахорское, поселок подсобного хозяйства Минзаг, территория ОНТ «Минзаг», владение 8	Ф <sup>1</sup>	0,002	-	
	88	50:27:0020223:6	Город Москва, поселение Краснопахорское, село Красное, Юннатская улица, дом 10	Ф <sup>1</sup>	0,002	Водоохранная (рыбоохранная) зона - 0,002, прибрежная защитная полоса - 0,002	
	105	50:27:0000000:425	Город Москва, поселение Краснопахорское, вблизи поселка подсобного хозяйства «Минзаг», ОНТ «Минзаг»	Ф <sup>1</sup>	0,019	-	
	110	50:27:0000000:425	Город Москва, поселение Краснопахорское, вблизи поселка подсобного хозяйства «Минзаг», ОНТ «Минзаг»	Ф <sup>1</sup>	0,001	-	
	145	50:27:0000000:425	Город Москва, поселение Краснопахорское, вблизи поселка подсобного хозяйства «Минзаг», ОНТ «Минзаг»	Ф <sup>1</sup>	0,021	Охранная зона трубопровода – 0,014	
	146	77:22:0020330:1045	Город Москва, поселение Краснопахорское, поселок подсобного хозяйства Минзаг, территория ОНТ «Минзаг», владение 7	Ф <sup>1</sup>	0,003	-	
	182	77:22:0020330:1033	Город Москва, поселение Краснопахорское, поселок подсобного хозяйства Минзаг, территория ОНТ «Минзаг», владение 1	Ф <sup>1</sup>	0,013	-	



1	2	3	4	5	6	7	8
	Итого				0,066		
Территория земельных участков, частей земельных участков нежилых зданий, сооружений, наземных частей и сооружений линейных объектов, в том числе технологических и технических устройств сети газораспределения и газоснабжения	4	77:22:0000000:4414	Город Москва, поселение Кленовское	Ф <sup>1</sup>	0,0004	Охранная зона трубопровода – 0,0004	
	5	77:22:0000000:4414	Город Москва, поселение Кленовское	Ф <sup>1</sup>	0,0004	Охранная зона трубопровода – 0,0004	
	10	50:27:0030322:5	Город Москва, поселение Вороновское, вблизи деревни Воренно	Ф <sup>1</sup>	5,837	Обременение условием использования подземного пространства - техническая (охранная) зона инженерных коммуникаций – 0,836, предлагаемый к установлению сервитут/публичный сервитут – 5,837, водоохранная (рыбоохранная) зона - 0,915, прибрежная защитная полоса - 0,085, охранная зона трубопровода – 2,778	
	14	77:22:0030426:2716	Город Москва, поселение Краснопахорское, вблизи деревни Чириково	Ф <sup>1</sup>	3,554	Обременение условием использования подземного пространства - техническая (охранная) зона инженерных коммуникаций – 0,529, предлагаемый к установлению сервитут/публичный сервитут – 3,554, охранная зона объектов электроэнергетики – 0,167, охранная зона трубопровода – 0,516	
	16	77:22:0030426:2715	Город Москва, поселение Краснопахорское, вблизи деревни Чириково	Ф <sup>1</sup>	1,678	Обременение условием использования подземного пространства - техническая (охранная) зона инженерных коммуникаций – 0,314, предлагаемый к установлению сервитут/публичный сервитут – 1,678, охранная зона трубопровода – 0,016	
	20	77:22:0030426:2714	Город Москва, поселение Краснопахорское, вблизи деревни Чириково	Ф <sup>1</sup>	0,528	-	
	21	77:22:0030426:2988	Город Москва, поселение Краснопахорское, вблизи деревни Чириково	Ф <sup>1</sup>	1,244	Обременение условием использования подземного пространства - техническая (охранная) зона инженерных коммуникаций – 0,225, предлагаемый к установлению сервитут/публичный сервитут – 1,244, охранная зона трубопровода – 0,272	
	22	77:22:0030426:2247	Город Москва, поселение Краснопахорское, вблизи деревни Чириково	Ф <sup>1</sup>	0,045	-	
	24	77:22:0000000:4502	Город Москва, поселение Краснопахорское	Ф <sup>1</sup>	0,0004	Охранная зона трубопровода – 0,0004	
	25	77:22:0030426:2987	Город Москва, поселение Краснопахорское, вблизи деревни Чириково	Ф <sup>1</sup>	0,288	Обременение условием использования подземного пространства - техническая (охранная) зона инженерных коммуникаций – 0,036, предлагаемый к установлению сервитут/публичный сервитут – 0,288, охранная зона трубопровода – 0,030	
	27	77:22:0030158:335	Город Москва, поселение Михайлово-Ярцевское, вблизи деревни Терехово	Ф <sup>1</sup>	0,003	Предлагаемый к установлению сервитут/публичный сервитут – 0,003, охранная зона трубопровода – 0,003	

1	2	3	4	5	6	7	8
	29	50:27:0030401:278	Город Москва, поселение Краснопахорское, деревня Чириково	Ф <sup>1</sup>	0,003	-	
	30	77:22:0000000:4417	Город Москва, поселение Михайлово-Ярцевское	Ф <sup>1</sup>	0,001	Охранная зона трубопровода – 0,0005	
	31	77:22:0000000:4417	Город Москва, поселение Михайлово-Ярцевское	Ф <sup>1</sup>	0,001	Охранная зона трубопровода – 0,001	
	32	77:22:0000000:4417	Город Москва, поселение Михайлово-Ярцевское	Ф <sup>1</sup>	0,0004	Охранная зона трубопровода – 0,0004	
	34	50:27:0030158:36	Город Москва, поселение Михайлово-Ярцевское, вблизи деревни Терехово	Ф <sup>1</sup>	0,493	Обременение условием использования подземного пространства - техническая (охранная) зона инженерных коммуникаций - 0,069, предлагаемый к установлению сервитут/публичный сервитут - 0,493, охранная зона трубопровода – 0,232	
	35	77:22:0030158:2	Город Москва, поселение Михайлово-Ярцевское, вблизи деревни Терехово	Ф <sup>1</sup>	0,029	Обременение условием использования подземного пространства - техническая (охранная) зона инженерных коммуникаций - 0,0004, предлагаемый к установлению сервитут/публичный сервитут - 0,029, охранная зона трубопровода – 0,029	
	37	77:22:0030158:335	Город Москва, поселение Михайлово-Ярцевское, вблизи деревни Терехово	Ф <sup>1</sup>	0,091	Обременение условием использования подземного пространства - техническая (охранная) зона инженерных коммуникаций - 0,014, предлагаемый к установлению сервитут/публичный сервитут - 0,091, охранная зона трубопровода – 0,032	
	39	77:22:0030158:335	Город Москва, поселение Михайлово-Ярцевское, вблизи деревни Терехово	Ф <sup>1</sup>	1,019	Обременение условием использования подземного пространства - техническая (охранная) зона инженерных коммуникаций – 0,148, предлагаемый к установлению сервитут/публичный сервитут – 1,019, санитарно-защитная зона – 0,206, охранная зона трубопровода – 0,521	
	40	50:27:0030158:39	Город Москва, поселение Михайлово-Ярцевское, вблизи деревни Терехово	Ф <sup>1</sup>	0,002	Санитарно-защитная зона – 0,002, охранная зона трубопровода – 0,002	
	41	50:27:0030158:39	Город Москва, поселение Михайлово-Ярцевское, вблизи деревни Терехово	Ф <sup>1</sup>	0,025	Санитарно-защитная зона – 0,025, охранная зона трубопровода – 0,025	
	43	50:27:0030158:3	Город Москва, поселение Михайлово-Ярцевское, вблизи деревни Дешино	Ф <sup>1</sup>	0,931	Обременение условием использования подземного пространства - техническая (охранная) зона инженерных коммуникаций - 0,095, предлагаемый к установлению сервитут/публичный сервитут - 0,931, санитарно-защитная зона – 0,127, охранная зона трубопровода – 0,367	



1	2	3	4	5	6	7	8
	45	50:27:0000000:535	Город Москва, поселение Михайлово-Ярцевское, деревня Дешино, крестьянское (фермерское) хозяйство Шейко О.В.	Ф <sup>1</sup>	0,04	Обременение условием использования подземного пространства - техническая (охранная) зона инженерных коммуникаций - 0,010, предлагаемый к установлению сервитут/публичный сервитут - 0,040, санитарно-защитная зона - 0,036, охранная зона трубопровода - 0,019	
	49	50:27:0020132:86	Город Москва, поселение Михайлово-Ярцевское, деревня Терехово	Ф <sup>1</sup>	0,035	Обременение условием использования подземного пространства - техническая (охранная) зона инженерных коммуникаций - 0,007, предлагаемый к установлению сервитут/публичный сервитут - 0,035, санитарно-защитная зона - 0,035	
	50	77:22:0030426:2699	Город Москва, поселение Краснопахорское, вблизи деревни Чириково	Ф <sup>1</sup>	0,041	-	
	51	50:27:0000000:535	Город Москва, поселение Михайлово-Ярцевское, деревня Дешино, крестьянское (фермерское) хозяйство Шейко О.В.	Ф <sup>1</sup>	0,076	Охранная зона трубопровода - 0,062	
	52	77:22:0030158:13	Город Москва, поселение Михайлово-Ярцевское	Ф <sup>1</sup>	0,003	-	
	54	50:27:0000000:535	Город Москва, поселение Михайлово-Ярцевское, деревня Дешино	Ф <sup>1</sup>	2,172	Обременение условием использования подземного пространства - техническая (охранная) зона инженерных коммуникаций - 0,323, предлагаемый к установлению сервитут/публичный сервитут - 2,172, охранная зона трубопровода - 0,182	
	56	50:27:0000000:174	Город Москва, поселение Михайлово-Ярцевское, вблизи деревни Исаково	Ф <sup>1</sup>	0,006	Водоохранная (рыбоохранная) зона - 0,006, прибрежная защитная полоса - 0,006, охранная зона объектов электроэнергетики - 0,001	
	58	50:27:0000000:535	Город Москва, поселение Михайлово-Ярцевское, деревня Дешино	Ф <sup>1</sup>	0,593	Обременение условием использования подземного пространства - техническая (охранная) зона инженерных коммуникаций - 0,126, предлагаемый к установлению сервитут/публичный сервитут - 0,593, санитарно-защитная зона - 0,207	
	60	50:27:0030137:19	Город Москва, поселение Михайлово-Ярцевское, поселок Шишкин Лес	Ф <sup>1</sup>	0,414	Санитарно-защитная зона - 0,414	

1	2	3	4	5	6	7	8
	61	Кадастровый номер отсутствует	Город Москва, поселение Михайлово-Ярцевское, поселок Шишкин Лес	3.1.1. Предоставление коммунальных услуг. Размещение зданий и сооружений, обеспечивающих поставку воды, тепла, электричества, газа, отвод канализационных стоков, очистку и уборку объектов недвижимости (котельных, водозаборов, очистных сооружений, насосных станций, водопроводов, линий электропередачи, трансформаторных подстанций, газопроводов, линий связи, телефонных станций, канализаций, стоянок, гаражей и мастерских для обслуживания уборочной и аварийной техники, сооружений, необходимых для сбора и плавки снега) (газорегуляторный пункт «Михайловский»)	0,166	Обременение условием использования подземного пространства - техническая (охранная) зона инженерных коммуникаций - 0,166, в красных линиях улично-дорожной сети - 0,003, санитарно-защитная зона - 0,166	
	68	77:22:0020221:526	Город Москва, поселение Краснопахорское, вблизи деревни Романцево	Ф <sup>1</sup>	1,860	Обременение условием использования подземного пространства - техническая (охранная) зона инженерных коммуникаций - 0,228, предлагаемый к установлению сервитут/публичный сервитут - 1,860	
	69	77:22:0020221:524	Город Москва, поселение Краснопахорское, вблизи деревни Романцево	Ф <sup>1</sup>	0,628	Обременение условием использования подземного пространства - техническая (охранная) зона инженерных коммуникаций - 0,092, предлагаемый к установлению сервитут/публичный сервитут - 0,628	
	70	77:22:0020221:526	Город Москва, поселение Краснопахорское, вблизи деревни Романцево	Ф <sup>1</sup>	0,083	Обременение условием использования подземного пространства - техническая (охранная) зона инженерных коммуникаций - 0,009, предлагаемый к установлению сервитут/публичный сервитут - 0,083	
	71	77:22:0020221:525	Город Москва, поселение Краснопахорское, вблизи деревни Романцево	Ф <sup>1</sup>	0,066	Обременение условием использования подземного пространства - техническая (охранная) зона инженерных коммуникаций - 0,009, предлагаемый к установлению сервитут/публичный сервитут - 0,066, охранная зона объектов электроэнергетики - 0,001	
	72	77:22:0020221:3	Город Москва, поселение Краснопахорское, вблизи деревни Романцево	Ф <sup>1</sup>	0,158	Обременение условием использования подземного пространства - техническая (охранная) зона инженерных коммуникаций - 0,023, предлагаемый к установлению сервитут/публичный сервитут - 0,158, охранная зона объектов электроэнергетики - 0,062	



1	2	3	4	5	6	7	8
	74	77:22:0020221:566	Город Москва, поселение Краснопахорское, Калужское шоссе, 47 км, земельный участок 48	Ф <sup>1</sup>	0,715	Обременение условием использования подземного пространства - техническая (охранная) зона инженерных коммуникаций - 0,120, предлагаемый к установлению сервитут/публичный сервитут - 0,715	Неотъемлемые технологические части линейных объектов системы газоснабжения (технические устройства сетей газораспределения и газопотребления)
	77	77:22:0020221:532	Город Москва, поселение Краснопахорское, деревня Страдань	Ф <sup>1</sup>	2,019	Обременение условием использования подземного пространства - техническая (охранная) зона инженерных коммуникаций - 0,325, предлагаемый к установлению сервитут/публичный сервитут - 2,019, охранная зона трубопровода - 0,319	
	78	77:00:0000000:71347	Город Москва, поселение Краснопахорское, поселение Десеновское	Ф <sup>1</sup>	0,074	Обременение условием использования подземного пространства - техническая (охранная) зона инженерных коммуникаций - 0,074, предлагаемый к установлению сервитут/публичный сервитут - 0,074, приаэродромная территория, полоса воздушных подходов на аэродромах - 0,074, особо охраняемая зеленая территория - 0,074, техническая зона инженерных коммуникаций и сооружений - 0,020	
	80	50:27:0020221:36	Город Москва, поселение Краснопахорское, вблизи деревни Страдань	Ф <sup>1</sup>	0,069	Обременение условием использования подземного пространства - техническая (охранная) зона инженерных коммуникаций - 0,010, предлагаемый к установлению сервитут/публичный сервитут - 0,069, охранная зона трубопровода - 0,022	
	81	77:22:0020221:547	Город Москва, поселение Краснопахорское, 47 км Калужского шоссе, земельный участок 44	Ф <sup>1</sup>	3,001	Обременение условием использования подземного пространства - техническая (охранная) зона инженерных коммуникаций - 0,371, предлагаемый к установлению сервитут/публичный сервитут - 3,001, охранная зона объектов электроэнергетики - 0,248, охранная зона трубопровода - 0,971	
	82	77:22:0020221:523	Город Москва, поселение Краснопахорское, 47 км Калужского шоссе, земельный участок 42	Ф <sup>1</sup>	3,655	Обременение условием использования подземного пространства - техническая (охранная) зона инженерных коммуникаций - 0,378, предлагаемый к установлению сервитут/публичный сервитут - 3,655, техническая зона инженерных коммуникаций и сооружений - 0,041, охранная зона трубопровода - 1,453	
	85	77:22:0020221:523	Город Москва, поселение Краснопахорское, 47 км Калужского шоссе, земельный участок 42	Ф <sup>1</sup>	0,0005	Охранная зона трубопровода - 0,0005	

1	2	3	4	5	6	7	8
	86	77:22:0020223:59	Город Москва, поселение Краснопахорское, село Красная Пахра	Ф <sup>1</sup>	0,0004	Охранная зона трубопровода – 0,0004	
	87	77:22:0020223:59	Город Москва, поселение Краснопахорское, село Красная Пахра	Ф <sup>1</sup>	0,0003	Охранная зона трубопровода – 0,0003	
	89	77:22:0020330:912	Город Москва, поселение Краснопахорское, вблизи деревни Софьино	Ф <sup>1</sup>	0,151	Обременение условием использования подземного пространства - техническая (охранная) зона инженерных коммуникаций - 0,008, предлагаемый к установлению сервитут/публичный сервитут - 0,151, водоохранная (рыбоохранная) зона - 0,151	
	90	50:27:0020330:38	Город Москва, поселение Краснопахорское, вблизи деревни Красная Пахра	Ф <sup>1</sup>	0,950	Обременение условием использования подземного пространства - техническая (охранная) зона инженерных коммуникаций - 0,096, предлагаемый к установлению сервитут/публичный сервитут - 0,950, охранная зона трубопровода – 0,346	
	92	77:22:0020330:985	Город Москва, поселение Краснопахорское, вблизи деревни Софьино	Ф <sup>1</sup>	0,252	Обременение условием использования подземного пространства - техническая (охранная) зона инженерных коммуникаций - 0,044, предлагаемый к установлению сервитут/публичный сервитут - 0,252, охранная зона трубопровода – 0,143	
	94	50:27:0020330:301	Город Москва, поселение Краснопахорское, вблизи деревни Софьино	Ф <sup>1</sup>	0,602	Обременение условием использования подземного пространства - техническая (охранная) зона инженерных коммуникаций - 0,081, предлагаемый к установлению сервитут/публичный сервитут - 0,602, охранная зона трубопровода – 0,208	
	95	50:27:0020330:300	Город Москва, поселение Краснопахорское, вблизи деревни Софьино	Ф <sup>1</sup>	0,713	Обременение условием использования подземного пространства - техническая (охранная) зона инженерных коммуникаций - 0,096, предлагаемый к установлению сервитут/публичный сервитут - 0,713, охранная зона трубопровода – 0,245	
	96	77:22:0020330:1043	Город Москва, поселение Краснопахорское, вблизи деревни Софьино	Ф <sup>1</sup>	0,766	Обременение условием использования подземного пространства - техническая (охранная) зона инженерных коммуникаций - 0,154, предлагаемый к установлению сервитут/публичный сервитут - 0,766	
	97	77:22:0020330:1028	Город Москва, поселение Краснопахорское, вблизи деревни Софьино	Ф <sup>1</sup>	0,653	Обременение условием использования подземного пространства - техническая (охранная) зона инженерных коммуникаций - 0,038, предлагаемый к установлению сервитут/публичный сервитут - 0,653, охранная зона трубопровода – 0,558	



1	2	3	4	5	6	7	8
	98	50:27:0020330:441	Город Москва, поселение Краснопахорское, вблизи деревни Софьино	Ф <sup>1</sup>	0,0002	Охранная зона трубопровода – 0,0002	
	100	50:27:0020330:30	Город Москва, поселение Краснопахорское, вблизи деревни Подосинки	Ф <sup>1</sup>	0,278	Обременение условием использования подземного пространства - техническая (охранная) зона инженерных коммуникаций - 0,036, предлагаемый к установлению сервитут/публичный сервитут - 0,278, охранная зона трубопровода – 0,103	
	103	50:27:0020330:674	Город Москва, поселение Краснопахорское, вблизи деревни Софьино	Ф <sup>1</sup>	1,790	Обременение условием использования подземного пространства - техническая (охранная) зона инженерных коммуникаций – 0,320, предлагаемый к установлению сервитут/публичный сервитут - 1,790, санитарно-защитная зона – 0,180	Неотъемлемые технологические части линейных объектов системы газоснабжения (технические устройства сетей газораспределения и газопотребления)
	104	50:27:0020330:674	Город Москва, поселение Краснопахорское, вблизи деревни Софьино	3.1.1. Предоставление коммунальных услуг. Размещение зданий и сооружений, обеспечивающих поставку воды, тепла, электричества, газа, отвод канализационных стоков, очистку и уборку объектов недвижимости (котельных, водозаборов, очистных сооружений, насосных станций, водопроводов, линий электропередачи, трансформаторных подстанций, газопроводов, линий связи, телефонных станций, канализаций, стоянок, гаражей и мастерских для обслуживания уборочной и аварийной техники, сооружений, необходимых для сбора и плавки снега) (газорегуляторный пункт «Красная Пахра»)	0,1764	Обременение условием использования подземного пространства - техническая (охранная) зона инженерных коммуникаций - 0,1764	Использование земельного участка в установленном законом порядке – 0,1764 га
	111	77:22:0020221:598	Город Москва, поселение Краснопахорское	Ф <sup>1</sup>	0,003	-	
	112	Кадастровый номер отсутствует	Город Москва, Краснопахорское поселение, вблизи деревни Софьино	Ф <sup>1</sup>	0,008	Предлагаемый к установлению сервитут/публичный сервитут – 0,008	Подъездная дорога к газорегуляторному пункту
	113	77:00:0000000:71347	Город Москва, Краснопахорское поселение, вблизи деревни Софьино	Ф <sup>1</sup>	0,163	Предлагаемый к установлению сервитут/публичный сервитут – 0,163, особо охраняемая зеленая территория – 0,163, охранная зона трубопровода – 0,044	Подъездная дорога к газорегуляторному пункту
	114	77:22:0000000:121	Город Москва, поселение Вороновское, поселение Кленовское, между деревней Лукошкино, вдоль автодороги А-101, деревня Юдановка	Ф <sup>1</sup>	0,0002	Обременение условием использования подземного пространства - техническая (охранная) зона инженерных коммуникаций - 0,0002, предлагаемый к установлению сервитут/публичный сервитут – 0,0002, особо охраняемая зеленая территория – 0,0002	Неотъемлемые технологические части линейных объектов системы газоснабжения (технические устройства сетей газораспределения и газопотребления)

[illegible]



1	2	3	4	5	6	7	8
	132	77:22:0000000:621	Город Москва, поселение Краснопахорское, поселение Вороновское	Ф <sup>1</sup>	0,003	Обременение условием использования подземного пространства - техническая (охранная) зона инженерных коммуникаций - 0,003, предлагаемый к установлению сервитут/публичный сервитут – 0,003, особо охраняемая зеленая территория – 0,003	Неотъемлемые технологические части линейных объектов системы газоснабжения (технические устройства сетей газораспределения и газопотребления)
	133	77:22:0000000:621	Город Москва, поселение Краснопахорское, поселение Вороновское	Ф <sup>1</sup>	0,0002	Обременение условием использования подземного пространства - техническая (охранная) зона инженерных коммуникаций - 0,0002, предлагаемый к установлению сервитут/публичный сервитут – 0,0002, особо охраняемая зеленая территория – 0,0002	Неотъемлемые технологические части линейных объектов системы газоснабжения (технические устройства сетей газораспределения и газопотребления)
	134	77:22:0030426:2716	Город Москва, поселение Краснопахорское, вблизи деревни Чириково	Ф <sup>1</sup>	0,0004	Обременение условием использования подземного пространства - техническая (охранная) зона инженерных коммуникаций - 0,0004, предлагаемый к установлению сервитут/публичный сервитут – 0,0004	Неотъемлемые технологические части линейных объектов системы газоснабжения (технические устройства сетей газораспределения и газопотребления)
	135	77:22:0030426:2716	Город Москва, поселение Краснопахорское, вблизи деревни Чириково	Ф <sup>1</sup>	0,008	Обременение условием использования подземного пространства - техническая (охранная) зона инженерных коммуникаций - 0,0008, предлагаемый к установлению сервитут/публичный сервитут – 0,0008	Неотъемлемые технологические части линейных объектов системы газоснабжения (технические устройства сетей газораспределения и газопотребления)
	136	77:22:0000000:701	Город Москва, поселение Михайлово-Ярцевское, между ДСПК «Шишкино», деревней Чириково, СНТ «Красная Пахра», ДК «Конверсия»	Ф <sup>1</sup>	0,0002	Обременение условием использования подземного пространства - техническая (охранная) зона инженерных коммуникаций - 0,0002, предлагаемый к установлению сервитут/публичный сервитут – 0,0002, особо охраняемая зеленая территория – 0,0002	Неотъемлемые технологические части линейных объектов системы газоснабжения (технические устройства сетей газораспределения и газопотребления)
	137	Кадастровый номер отсутствует	Город Москва, поселение Краснопахорское, вблизи деревни Чириково	Ф <sup>1</sup>	0,003	Обременение условием использования подземного пространства - техническая (охранная) зона инженерных коммуникаций - 0,003, предлагаемый к установлению сервитут/публичный сервитут - 0,003	Неотъемлемые технологические части линейных объектов системы газоснабжения (технические устройства сетей газораспределения и газопотребления)
	138	77:22:0030158:335	Город Москва, поселение Михайлово-Ярцевское, вблизи деревни Терехово	Ф <sup>1</sup>	0,0002	Обременение условием использования подземного пространства - техническая (охранная) зона инженерных коммуникаций - 0,0002, предлагаемый к установлению сервитут/публичный сервитут – 0,0002	Неотъемлемые технологические части линейных объектов системы газоснабжения (технические устройства сетей газораспределения и газопотребления)
	139	Кадастровый номер отсутствует	Город Москва, поселение Михайлово-Ярцевское, вблизи деревни Дешино	Ф <sup>1</sup>	0,003	Обременение условием использования подземного пространства - техническая (охранная) зона инженерных коммуникаций - 0,003, предлагаемый к установлению сервитут/публичный сервитут – 0,003, охранная зона трубопровода – 0,001	Неотъемлемые технологические части линейных объектов системы газоснабжения (технические устройства сетей газораспределения и газопотребления)

1	2	3	4	5	6	7	8
	140	50:27:0000000:535	Город Москва, поселение Михайлово-Ярцевское, деревня Дешино	Ф <sup>1</sup>	0,0002	Обременение условием использования подземного пространства - техническая (охранная) зона инженерных коммуникаций - 0,0002, предлагаемый к установлению сервитут/публичный сервитут – 0,0002	Неотъемлемые технологические части линейных объектов системы газоснабжения (технические устройства сетей газораспределения и газопотребления)
	141	Кадастровый номер отсутствует	Город Москва, поселение Михайлово-Ярцевское, деревня Исаково	Ф <sup>1</sup>	0,003	Обременение условием использования подземного пространства - техническая (охранная) зона инженерных коммуникаций - 0,003, предлагаемый к установлению сервитут/публичный сервитут – 0,003	Неотъемлемые технологические части линейных объектов системы газоснабжения (технические устройства сетей газораспределения и газопотребления)
	142	50:27:0000000:535	Город Москва, поселение Михайлово-Ярцевское, деревня Дешино	Ф <sup>1</sup>	0,0002	Обременение условием использования подземного пространства - техническая (охранная) зона инженерных коммуникаций - 0,0002, предлагаемый к установлению сервитут/публичный сервитут – 0,0002	Неотъемлемые технологические части линейных объектов системы газоснабжения (технические устройства сетей газораспределения и газопотребления)
	143	Кадастровый номер отсутствует	Город Москва, поселение Михайлово-Ярцевское, деревня Исаково	Ф <sup>1</sup>	0,0002	Обременение условием использования подземного пространства - техническая (охранная) зона инженерных коммуникаций - 0,0002, предлагаемый к установлению сервитут/публичный сервитут – 0,0002, санитарно-защитная зона – 0,0002	Неотъемлемые технологические части линейных объектов системы газоснабжения (технические устройства сетей газораспределения и газопотребления)
	144	Кадастровый номер отсутствует	Город Москва, поселение Михайлово-Ярцевское, деревня Исаково	Ф <sup>1</sup>	0,003	Обременение условием использования подземного пространства - техническая (охранная) зона инженерных коммуникаций - 0,003, предлагаемый к установлению сервитут/публичный сервитут – 0,003, санитарно-защитная зона – 0,0003	Неотъемлемые технологические части линейных объектов системы газоснабжения (технические устройства сетей газораспределения и газопотребления)
	147	77:22:0030426:2716	Город Москва, поселение Краснопахорское, вблизи деревни Чириково	Ф <sup>1</sup>	0,0002	Обременение условием использования подземного пространства - техническая (охранная) зона инженерных коммуникаций - 0,0002, предлагаемый к установлению сервитут/публичный сервитут – 0,0002	Неотъемлемые технологические части линейных объектов системы газоснабжения (технические устройства сетей газораспределения и газопотребления)
	148	77:22:0000000:621	Город Москва, поселение Краснопахорское	Ф <sup>1</sup>	0,0031	Обременение условием использования подземного пространства - техническая (охранная) зона инженерных коммуникаций - 0,0031, предлагаемый к установлению сервитут/публичный сервитут – 0,0031, особо охраняемая зеленая территория – 0,0031	Неотъемлемые технологические части линейных объектов системы газоснабжения (технические устройства сетей газораспределения и газопотребления)
	149	77:22:0020221:526	Город Москва, поселение Краснопахорское, вблизи деревни Романцево	Ф <sup>1</sup>	0,0002	Обременение условием использования подземного пространства - техническая (охранная) зона инженерных коммуникаций - 0,0002, предлагаемый к установлению сервитут/публичный сервитут – 0,0002	Неотъемлемые технологические части линейных объектов системы газоснабжения (технические устройства сетей газораспределения и газопотребления)



1	2	3	4	5	6	7	8
	150	77:22:0020221:524	Город Москва, поселение Краснопахорское, вблизи деревни Романцево	Ф <sup>1</sup>	0,0002	Обременение условием использования подземного пространства - техническая (охранная) зона инженерных коммуникаций - 0,0002, предлагаемый к установлению сервитут/публичный сервитут – 0,0002	Неотъемлемые технологические части линейных объектов системы газоснабжения (технические устройства сетей газораспределения и газопотребления)
	151	77:22:0000000:600	Город Москва, поселение Краснопахорское, между деревней Юрово, вдоль автодороги А-101, деревней Романцево, деревней Чириково	Ф <sup>1</sup>	0,003	Обременение условием использования подземного пространства - техническая (охранная) зона инженерных коммуникаций - 0,003, предлагаемый к установлению сервитут/публичный сервитут – 0,003, особо охраняемая зеленая территория – 0,003	Неотъемлемые технологические части линейных объектов системы газоснабжения (технические устройства сетей газораспределения и газопотребления)
	152	77:22:0000000:600	Город Москва, поселение Краснопахорское, между деревней Юрово, вдоль автодороги А-101, деревней Романцево, деревней Чириково	Ф <sup>1</sup>	0,0002	Обременение условием использования подземного пространства - техническая (охранная) зона инженерных коммуникаций - 0,0002, предлагаемый к установлению сервитут/публичный сервитут – 0,0002, особо охраняемая зеленая территория – 0,0002	Неотъемлемые технологические части линейных объектов системы газоснабжения (технические устройства сетей газораспределения и газопотребления)
	153	77:22:0020221:566	Город Москва, поселение Краснопахорское, Калужское шоссе, 47 км, земельный участок 48	Ф <sup>1</sup>	0,0002	Обременение условием использования подземного пространства - техническая (охранная) зона инженерных коммуникаций - 0,0002, предлагаемый к установлению сервитут/публичный сервитут – 0,0002	Неотъемлемые технологические части линейных объектов системы газоснабжения (технические устройства сетей газораспределения и газопотребления)
	154	77:22:0020221:532	Город Москва, поселение Краснопахорское, деревня Страдань, Калужское шоссе, 47 км, земельный участок 46	Ф <sup>1</sup>	0,0002	Обременение условием использования подземного пространства - техническая (охранная) зона инженерных коммуникаций - 0,0002, предлагаемый к установлению сервитут/публичный сервитут – 0,0002	Неотъемлемые технологические части линейных объектов системы газоснабжения (технические устройства сетей газораспределения и газопотребления)
	155	77:22:0020221:547	Город Москва, поселение Краснопахорское, 47 км Калужского шоссе, земельный участок 44	Ф <sup>1</sup>	0,003	Обременение условием использования подземного пространства - техническая (охранная) зона инженерных коммуникаций - 0,003, предлагаемый к установлению сервитут/публичный сервитут – 0,003	Неотъемлемые технологические части линейных объектов системы газоснабжения (технические устройства сетей газораспределения и газопотребления)
	156	77:22:0020221:547	Город Москва, поселение Краснопахорское, 47 км Калужского шоссе, земельный участок 44	Ф <sup>1</sup>	0,0002	Обременение условием использования подземного пространства - техническая (охранная) зона инженерных коммуникаций - 0,0002, предлагаемый к установлению сервитут/публичный сервитут – 0,0002	Неотъемлемые технологические части линейных объектов системы газоснабжения (технические устройства сетей газораспределения и газопотребления)
	157	77:22:0020221:523	Город Москва, поселение Краснопахорское, 47 км Калужского шоссе, земельный участок 42	Ф <sup>1</sup>	0,0002	Обременение условием использования подземного пространства - техническая (охранная) зона инженерных коммуникаций - 0,0002, предлагаемый к установлению сервитут/публичный сервитут – 0,0002	Неотъемлемые технологические части линейных объектов системы газоснабжения (технические устройства сетей газораспределения и газопотребления)

[illegible]



1	2	3	4	5	6	7	8
	167	77:00:0000000:71347	Город Москва, поселение Краснопахорское, поселение Десеновское	Ф <sup>1</sup>	0,003	Обременение условием использования подземного пространства - техническая (охранная) зона инженерных коммуникаций - 0,003, предлагаемый к установлению сервитут/публичный сервитут – 0,003, особо охраняемая зеленая территория – 0,003	Неотъемлемые технологические части линейных объектов системы газоснабжения (технические устройства сетей газораспределения и газопотребления)
	168	50:27:0020330:674	Город Москва, поселение Краснопахорское, вблизи деревни Софьино	Ф <sup>1</sup>	0,0002	Обременение условием использования подземного пространства - техническая (охранная) зона инженерных коммуникаций - 0,0002, предлагаемый к установлению сервитут/публичный сервитут – 0,0002	Неотъемлемые технологические части линейных объектов системы газоснабжения (технические устройства сетей газораспределения и газопотребления)
	169	50:27:0020330:674	Город Москва, поселение Краснопахорское, вблизи деревни Софьино	Ф <sup>1</sup>	0,0002	Обременение условием использования подземного пространства - техническая (охранная) зона инженерных коммуникаций - 0,0002, предлагаемый к установлению сервитут/публичный сервитут – 0,0002	Неотъемлемые технологические части линейных объектов системы газоснабжения (технические устройства сетей газораспределения и газопотребления)
	170	77:00:0000000:71347	Город Москва, поселение Краснопахорское, поселение Десеновское	Ф <sup>1</sup>	0,0004	Обременение условием использования подземного пространства - техническая (охранная) зона инженерных коммуникаций - 0,0004, предлагаемый к установлению сервитут/публичный сервитут – 0,0004, особо охраняемая зеленая территория – 0,0004	Неотъемлемые технологические части линейных объектов системы газоснабжения (технические устройства сетей газораспределения и газопотребления)
	171	77:00:0000000:71347	Город Москва, поселение Краснопахорское, поселение Десеновское	Ф <sup>1</sup>	0,0002	Обременение условием использования подземного пространства - техническая (охранная) зона инженерных коммуникаций - 0,0002, предлагаемый к установлению сервитут/публичный сервитут – 0,0002, приаэродромная территория, полоса воздушных подходов на аэродромах – 0,0002, особо охраняемая зеленая территория – 0,0002	Неотъемлемые технологические части линейных объектов системы газоснабжения (технические устройства сетей газораспределения и газопотребления)
	172	77:00:0000000:71347	Город Москва, поселение Краснопахорское, поселение Десеновское	Ф <sup>1</sup>	0,0002	Обременение условием использования подземного пространства - техническая (охранная) зона инженерных коммуникаций - 0,0002, предлагаемый к установлению сервитут/публичный сервитут – 0,0002, приаэродромная территория, полоса воздушных подходов на аэродромах – 0,0002, особо охраняемая зеленая территория – 0,0002	Неотъемлемые технологические части линейных объектов системы газоснабжения (технические устройства сетей газораспределения и газопотребления)
	173	77:22:0000000:121	Город Москва, поселение Вороновское, поселение Кленовское, между деревней Лукошкино, вдоль автодороги А-101, деревня Юдановка	Ф <sup>1</sup>	0,004	Обременение условием использования подземного пространства - техническая (охранная) зона инженерных коммуникаций - 0,004, предлагаемый к установлению сервитут/публичный сервитут – 0,004, особо охраняемая зеленая территория – 0,004	Неотъемлемые технологические части линейных объектов системы газоснабжения (технические устройства сетей газораспределения и газопотребления)

1	2	3	4	5	6	7	8
	174	50:27:0030322:5	Город Москва, поселение Вороновское, вблизи деревни Ворсино	Ф <sup>1</sup>	0,003	Обременение условием использования подземного пространства - техническая (охранная) зона инженерных коммуникаций - 0,003, предлагаемый к установлению сервитут/публичный сервитут – 0,003	Неотъемлемые технологические части линейных объектов системы газоснабжения (технические устройства сетей газораспределения и газопотребления)
	175	77:00:0000000:71347	Город Москва, поселение Краснопахорское, поселение Десеновское	Ф <sup>1</sup>	0,002	Обременение условием использования подземного пространства - техническая (охранная) зона инженерных коммуникаций - 0,002, предлагаемый к установлению сервитут/публичный сервитут – 0,002, особо охраняемая зеленая территория – 0,002	Неотъемлемые технологические части линейных объектов системы газоснабжения (технические устройства сетей газораспределения и газопотребления)
	176	Кадастровый номер отсутствует	Город Москва, поселение Краснопахорское, вблизи деревни Софьино	Ф <sup>1</sup>	0,0002	Обременение условием использования подземного пространства - техническая (охранная) зона инженерных коммуникаций - 0,0002, предлагаемый к установлению сервитут/публичный сервитут - 0,0002, особо охраняемая зеленая территория – 0,0002, санитарно-защитная зона – 0,0002	Неотъемлемые технологические части линейных объектов системы газоснабжения (технические устройства сетей газораспределения и газопотребления)
	177	77:00:0000000:71347	Город Москва, поселение Краснопахорское, поселение Десеновское	Ф <sup>1</sup>	0,07	Обременение условием использования подземного пространства - техническая (охранная) зона инженерных коммуникаций - 0,036, предлагаемый к установлению сервитут/публичный сервитут – 0,070, приаэродромная территория, полоса воздушных подходов на аэродромах – 0,070, особо охраняемая зеленая территория – 0,070, техническая зона инженерных коммуникаций и сооружений – 0,030	Подъездная дорога к газорегуляторному пункту
	178	Кадастровый номер отсутствует	Город Москва, поселение Краснопахорское, поселение Десеновское	Ф <sup>1</sup>	0,005	Обременение условием использования подземного пространства - техническая (охранная) зона инженерных коммуникаций - 0,005, предлагаемый к установлению сервитут/публичный сервитут – 0,005, приаэродромная территория, полоса воздушных подходов на аэродромах – 0,005, техническая зона инженерных коммуникаций и сооружений – 0,005	Подъездная дорога к газорегуляторному пункту
	180	50:27:0020330:674	Город Москва, поселение Краснопахорское, вблизи деревни Софьино	Ф <sup>1</sup>	0,025	Обременение условием использования подземного пространства - техническая (охранная) зона инженерных коммуникаций - 0,009, предлагаемый к установлению сервитут/публичный сервитут – 0,025	Подъездная дорога к газорегуляторному пункту
	183	Кадастровый номер отсутствует	Город Москва, поселение Краснопахорское, вблизи деревни Софьино	Ф <sup>1</sup>	0,001	Предлагаемый к установлению сервитут/публичный сервитут - 0,001	Подъездная дорога к газорегуляторному пункту
	185	77:22:0000000:4414	Город Москва, поселение Кленовское	Ф <sup>1</sup>	0,0004	Охранная зона трубопровода – 0,0004	



1	2	3	4	5	6	7	8
	187	50:27:0000000:535	Город Москва, поселение Михайлово-Ярцевское, деревня Дешино	Ф <sup>1</sup>	0,03	Обременение условием использования подземного пространства - техническая (охранная) зона инженерных коммуникаций - 0,008, предлагаемый к установлению сервитут/публичный сервитут - 0,030, охранная зона трубопровода - 0,009	
	190	77:22:0030158:337	Город Москва, поселение Михайлово-Ярцевское, вблизи деревни Терехово	Ф <sup>1</sup>	0,142	Предлагаемый к установлению сервитут/публичный сервитут - 0,142	
	191	77:22:0030158:337	Город Москва, поселение Михайлово-Ярцевское, вблизи деревни Терехово	Ф <sup>1</sup>	1,065	Обременение условием использования подземного пространства - техническая (охранная) зона инженерных коммуникаций - 0,112, предлагаемый к установлению сервитут/публичный сервитут - 1,065, санитарно-защитная зона - 0,807, охранная зона трубопровода - 0,300	
	Итого				39,5587		
Территория общего пользования	2	77:22:0000000:4435	Город Москва, поселение Кленовское, автомобильная дорога Подольск-А101 «Москва-Малоярославец-Рославль»	Ф <sup>1</sup>	0,088	Обременение условием использования подземного пространства - техническая (охранная) зона инженерных коммуникаций - 0,009, предлагаемый к установлению сервитут/публичный сервитут - 0,088, охранная зона трубопровода - 0,007	
	6	77:22:0000000:121	Город Москва, поселение Вороновское, поселение Кленовское, между деревней Лукошкино, вдоль автодороги А-101, деревня Юдановка	Ф <sup>1</sup>	4,038	Обременение условием использования подземного пространства - техническая (охранная) зона инженерных коммуникаций - 0,526, предлагаемый к установлению сервитут/публичный сервитут - 4,038, особо охраняемая зеленая территория - 4,038, охранная зона трубопровода - 1,822	
	9	77:22:0000000:603	Город Москва, поселение Вороновское, между СНТ «Ворсино-2» и СНТ «Лукошкино»	Ф <sup>1</sup>	2,861	Обременение условием использования подземного пространства - техническая (охранная) зона инженерных коммуникаций - 0,295, предлагаемый к установлению сервитут/публичный сервитут - 2,861, особо охраняемая зеленая территория - 2,861, охранная зона трубопровода - 1,198	
	13	77:22:0000000:621	Город Москва, поселение Краснопахорское, поселение Вороновское	Ф <sup>1</sup>	19,078	Обременение условием использования подземного пространства - техническая (охранная) зона инженерных коммуникаций - 2,230, предлагаемый к установлению сервитут/публичный сервитут - 19,078, водоохранная (рыбоохранная) зона - 0,817, прибрежная защитная полоса - 0,817, береговая полоса - 0,043, особо охраняемая зеленая территория - 19,078, охранная зона трубопровода - 7,092	

1	2	3	4	5	6	7	8
	15	77:22:0000000:621	Город Москва, поселение Краснопахорское, поселение Вороновское	Ф <sup>1</sup>	0,194	Особо охраняемая зеленая территория – 0,194, охранная зона объектов электроэнергетики – 0,021, охранная зона трубопровода – 0,002	
	26	77:22:0030426:2987, 50:27:0030426:35, 50:27:0030416:13	Город Москва, поселение Краснопахорское, Калужское шоссе	Ф <sup>1</sup>	0,578	Обременение условием использования подземного пространства - техническая (охранная) зона инженерных коммуникаций - 0,079, предлагаемый к установлению сервитут/публичный сервитут - 0,488, в красных линиях улично-дорожной сети – 0,578, охранная зона трубопровода – 0,242	77:22:0030426:2987 – 0,046 га, 50:27:0030426:35 – 0,128 га, 50:27:0030416:13 – 0,171 га, общественные территории – 0,233 га
	33	77:22:0000000:701	Город Москва, поселение Михайлово-Ярцевское, между ДСПК «Шишкино», деревней Чириково, СНТ «Красная Пахра», ДК «Конверсия»	Ф <sup>1</sup>	2,748	Обременение условием использования подземного пространства - техническая (охранная) зона инженерных коммуникаций – 0,387, предлагаемый к установлению сервитут/публичный сервитут - 2,748, особо охраняемая зеленая территория – 2,748, охранная зона трубопровода – 1,133	
	36	77:22:0000000:701	Город Москва, поселение Михайлово-Ярцевское, между ДСПК «Шишкино», деревней Чириково, СНТ «Красная Пахра», ДК «Конверсия»	Ф <sup>1</sup>	1,563	Обременение условием использования подземного пространства - техническая (охранная) зона инженерных коммуникаций – 0,219, предлагаемый к установлению сервитут/публичный сервитут - 1,563, особо охраняемая зеленая территория – 1,563, охранная зона трубопровода – 0,598	
	38	50:27:0030158:20	Город Москва	Ф <sup>1</sup>	0,200	Обременение условием использования подземного пространства - техническая (охранная) зона инженерных коммуникаций - 0,028, предлагаемый к установлению сервитут/публичный сервитут - 0,200	
	47	50:27:0030158:20	Город Москва, поселение Михайлово-Ярцевское, Московское малое кольцо	Ф <sup>1</sup>	0,053	Обременение условием использования подземного пространства - техническая (охранная) зона инженерных коммуникаций - 0,018, предлагаемый к установлению сервитут/публичный сервитут - 0,053, санитарно-защитная зона – 0,053	
	48	50:27:0020132:37	Город Москва, поселение Михайлово-Ярцевское, Московское малое кольцо	Ф <sup>1</sup>	0,021	Обременение условием использования подземного пространства - техническая (охранная) зона инженерных коммуникаций - 0,007, предлагаемый к установлению сервитут/публичный сервитут - 0,021, санитарно-защитная зона – 0,021	



1	2	3	4	5	6	7	8
	53	77:22:0000000:701	Город Москва, поселение Михайлово-Ярцевское, между ДСПК «Шишкино», деревней Чириково, СНТ «Красная Пахра», ДК «Конверсия»	Ф <sup>1</sup>	1,163	Обременение условием использования подземного пространства - техническая (охранная) зона инженерных коммуникаций – 0,168, предлагаемый к установлению сервитут/публичный сервитут - 1,163, особо охраняемая зеленая территория – 1,163, охранная зона объектов электроэнергетики – 0,026, охранная зона трубопровода – 0,135	
	62	50:27:0000000:535	Город Москва, поселение Михайлово-Ярцевское, деревня Денино	Ф <sup>1</sup>	0,070	Обременение условием использования подземного пространства - техническая (охранная) зона инженерных коммуникаций – 0,049, предлагаемый к установлению сервитут/публичный сервитут – 0,066, в красных линиях улично-дорожной сети - 0,070, санитарно-защитная зона – 0,070	50:27:0000000:535 – 0,004 га, общественные территории – 0,066 га
	63	77:22:0000000:621	Город Москва, поселение Краснопахорское	Ф <sup>1</sup>	2,199	Обременение условием использования подземного пространства - техническая (охранная) зона инженерных коммуникаций – 0,284, предлагаемый к установлению сервитут/публичный сервитут - 2,199, особо охраняемая зеленая территория – 2,199, охранная зона объектов электроэнергетики – 0,142	
	64	50:27:0030426:33	Город Москва, поселение Краснопахорское, Московское малое кольцо	Ф <sup>1</sup>	0,070	Обременение условием использования подземного пространства - техническая (охранная) зона инженерных коммуникаций - 0,007, предлагаемый к установлению сервитут/публичный сервитут - 0,070	
	65	50:27:0020221:10, 77:22:0020221:557	Город Москва, поселение Краснопахорское, Московское малое кольцо	Ф <sup>1</sup>	0,135	Обременение условием использования подземного пространства - техническая (охранная) зона инженерных коммуникаций - 0,013, предлагаемый к установлению сервитут/публичный сервитут - 0,135	50:27:0020221:10 – 0,135 га, 77:22:0020221:557 – 0,036 га
	66	77:22:0000000:4412	Город Москва, поселение Краснопахорское, Московское малое кольцо	Ф <sup>1</sup>	0,286	Обременение условием использования подземного пространства - техническая (охранная) зона инженерных коммуникаций - 0,028, предлагаемый к установлению сервитут/публичный сервитут - 0,286	
	67	77:22:0020221:479, 77:22:0020221:596, 77:22:0020221:997	Город Москва, поселение Краснопахорское, вблизи деревни Романцево	Ф <sup>1</sup>	0,013	Обременение условием использования подземного пространства - техническая (охранная) зона инженерных коммуникаций - 0,001, предлагаемый к установлению сервитут/публичный сервитут - 0,013	77:22:0020221:479 – 0,013 га, 77:22:0020221:596 – 0,0002 га, 77:22:0020221:997 – 0,001 га

1	2	3	4	5	6	7	8
	73	77:22:0000000:600	Город Москва, поселение Краснопахорское, между деревней Юрово, вдоль автодороги А-101, деревней Романцево, деревней Чириково	Ф <sup>1</sup>	6,161	Обременение условием использования подземного пространства - техническая (охранная) зона инженерных коммуникаций - 0,977, предлагаемый к установлению сервитут/публичный сервитут - 6,161, особо охраняемая зеленая территория - 6,161, охранная зона объектов электроэнергетики - 0,221	
	75	77:22:0000000:600	Город Москва, поселение Краснопахорское, между деревней Юрово, вдоль автодороги А-101, деревней Романцево, деревней Чириково	Ф <sup>1</sup>	0,004	-	
	101	77:00:0000000:71347	Город Москва, поселение Краснопахорское, поселение Десеновское	Ф <sup>1</sup>	20,999	Обременение условием использования подземного пространства - техническая (охранная) зона инженерных коммуникаций - 2,834, предлагаемый к установлению сервитут/публичный сервитут - 20,999, приаэродромная территория, полоса воздушных подходов на аэродромах - 8,937, особо охраняемая зеленая территория - 20,999, техническая зона инженерных коммуникаций и сооружений - 0,197, охранная зона трубопровода - 7,523	
	109	77:00:0000000:71347, 50:21:0140218:781	Город Москва, поселение Десеновское, в районе деревни Ватутинки	Ф <sup>1</sup>	0,418	Обременение условием использования подземного пространства - техническая (охранная) зона инженерных коммуникаций - 0,024, предлагаемый к установлению сервитут/публичный сервитут - 0,418, приаэродромная территория, полоса воздушных подходов на аэродромах - 0,418, в красных линиях улично-дорожной сети - 0,437, техническая зона инженерных коммуникаций и сооружений - 0,209	50:21:0140218:781 - 0,212 га, 77:00:0000000:71347 - 0,163 га, общественные территории - 0,062 га
	179	Кадастровый номер отсутствует	Город Москва, поселение Михайлово-Ярцевское, поселок Шишкин Лес	Ф <sup>1</sup>	0,004	Обременение условием использования подземного пространства - техническая (охранная) зона инженерных коммуникаций - 0,004, предлагаемый к установлению сервитут/публичный сервитут - 0,004, в красных линиях улично-дорожной сети - 0,004, санитарно-защитная зона - 0,004	Подъездная дорога к газорегуляторному пункту
	181	77:00:0000000:71347	Город Москва, поселение Краснопахорское, поселение Десеновское	Ф <sup>1</sup>	0,074	Предлагаемый к установлению сервитут/публичный сервитут - 0,074, охранная зона трубопровода - 0,012	



1	2	3	4	5	6	7	8
	186	77:22:0030158:335, 77:22:0000000:701	Город Москва, поселение Михайлово-Ярцевское, вблизи деревни Терехово	Ф <sup>1</sup>	0,066	Обременение условием использования подземного пространства - техническая (охранная) зона инженерных коммуникаций - 0,009, предлагаемый к установлению сервитут/публичный сервитут - 0,066, приаэродромная территория, полоса воздушных подходов на аэродромах - 0,418, в красных линиях улично-дорожной сети - 0,437, охранная зона трубопровода - 0,022	77:22:0030158:335 - 0,064 га, 77:22:0000000:701 - 0,001 га, общественные территории - 0,001 га
	188	50:27:0000000:535	Город Москва, поселение Михайлово-Ярцевское, деревня Дешино	Ф <sup>1</sup>	1,183	Обременение условием использования подземного пространства - техническая (охранная) зона инженерных коммуникаций - 0,045, предлагаемый к установлению сервитут/публичный сервитут - 1,183, охранная зона объектов электроэнергетики - 0,058, санитарно- защитная зона - 0,243, охранная зона трубопровода - 0,050	50:27:0000000:535 - 0,858 га, общественные территории - 0,325 га
	189	Кадастровый номер отсутствует	Город Москва, поселение Михайлово-Ярцевское, деревня Исаково	Ф <sup>1</sup>	0,008	Предлагаемый к установлению сервитут/публичный сервитут - 0,008, охранная зона объектов электроэнергетики - 0,008, санитарно-защитная зона - 0,008	
	Итого				64,275		
Общественные территории, в т.ч. спортивные, детские площадки, внутриквартальные проезды и т.п.	1	Кадастровый номер отсутствует	Город Москва, поселение Кленовское	Озелененные территории, проходы, проезды	0,058	Техническая зона инженерных коммуникаций и сооружений - 0,006, предлагаемый к установлению сервитут/публичный сервитут - 0,058, особо охраняемая зеленая территория - 0,036	
	3	Кадастровый номер отсутствует	Город Москва, поселение Кленовское, поселение Вороновское	Озелененные территории, проходы, проезды	0,205	Обременение условием использования подземного пространства - техническая (охранная) зона инженерных коммуникаций - 0,037, предлагаемый к установлению сервитут/публичный сервитут - 0,205, охранная зона трубопровода - 0,095	
	7	Кадастровый номер отсутствует	Город Москва, поселение Кленовское, поселение Вороновское	Озелененные территории, проходы, проезды	0,117	Охранная зона трубопровода - 0,117	
	8	Кадастровый номер отсутствует	Город Москва, поселение Кленовское, поселение Вороновское	Озелененные территории, проходы, проезды	0,236	Охранная зона трубопровода - 0,236	
	11	Кадастровый номер отсутствует	Город Москва, поселение Вороновское, вблизи деревни Ворсино	Озелененные территории, проходы, проезды	0,018	Обременение условием использования подземного пространства - техническая (охранная) зона инженерных коммуникаций - 0,003, предлагаемый к установлению сервитут/публичный сервитут - 0,018, прибрежная защитная полоса - 0,018, береговая полоса - 0,007	

1	2	3	4	5	6	7	8
	12	Кадастровый номер отсутствует	Город Москва, поселение Вороновское, вблизи деревни Воронино	Озелененные территории, проходы, проезды	1,143	Обременение условием использования подземного пространства - техническая (охранная) зона инженерных коммуникаций - 0,165, предлагаемый к установлению сервитут/публичный сервитут - 1,143, водоохранная (рыбоохранная) зона - 0,853, прибрежная защитная полоса - 0,232, береговая полоса - 0,217, охранная зона трубопровода - 0,494	
	18	Кадастровый номер отсутствует	Город Москва, поселение Краснопахорское, СНТ «Чириково-2»	Озелененные территории, проходы, проезды	0,382	-	
	23	Кадастровый номер отсутствует	Город Москва, поселение Краснопахорское, вблизи деревни Чириково	Озелененные территории, проходы, проезды	1,923	Обременение условием использования подземного пространства - техническая (охранная) зона инженерных коммуникаций - 0,243, предлагаемый к установлению сервитут/публичный сервитут - 1,923, охранная зона трубопровода - 0,409	
	28	Кадастровый номер отсутствует	Город Москва, поселение Краснопахорское, вблизи деревни Чириково	Озелененные территории, проходы, проезды	0,334	Обременение условием использования подземного пространства - техническая (охранная) зона инженерных коммуникаций - 0,026, предлагаемый к установлению сервитут/публичный сервитут - 0,334, охранная зона трубопровода - 0,118	
	42	Кадастровый номер отсутствует	Город Москва, поселение Михайлово-Ярцевское, вблизи деревни Терехово	Озелененные территории, проходы, проезды	0,017	Обременение условием использования подземного пространства - техническая (охранная) зона инженерных коммуникаций - 0,002, предлагаемый к установлению сервитут/публичный сервитут - 0,017, санитарно-защитная зона - 0,015, охранная зона трубопровода - 0,008	
	44	Кадастровый номер отсутствует	Город Москва, поселение Михайлово-Ярцевское, вблизи деревни Дешино	Озелененные территории, проходы, проезды	0,83	Обременение условием использования подземного пространства - техническая (охранная) зона инженерных коммуникаций - 0,123, предлагаемый к установлению сервитут/публичный сервитут - 0,830, охранная зона объектов электроэнергетики - 0,200, санитарно-защитная зона - 0,107, охранная зона трубопровода - 0,354	
	46	Кадастровый номер отсутствует	Город Москва, поселение Краснопахорское, вблизи деревни Софьино	Озелененные территории, проходы, проезды	0,136	Обременение условием использования подземного пространства - техническая (охранная) зона инженерных коммуникаций - 0,002, предлагаемый к установлению сервитут/публичный сервитут - 0,136, особо охраняемая зеленая территория - 0,136, санитарно-защитная зона - 0,092	



1	2	3	4	5	6	7	8
	55	Кадастровый номер отсутствует	Город Москва, поселение Михайлово-Ярцевское, деревня Исаково	Озелененные территории, проходы, проезды	2,021	Обременение условием использования подземного пространства - техническая (охранная) зона инженерных коммуникаций - 0,527, предлагаемый к установлению сервитут/публичный сервитут - 2,021, водоохранная (рыбоохранная) зона - 0,845, прибрежная защитная полоса - 0,845, береговая полоса - 0,410, охранная зона объектов электроэнергетики - 0,191, охранная зона трубопровода - 0,197	
	57	Кадастровый номер отсутствует	Город Москва, поселение Михайлово-Ярцевское, деревня Исаково	Озелененные территории, проходы, проезды	0,561	Обременение условием использования подземного пространства - техническая (охранная) зона инженерных коммуникаций - 0,097, предлагаемый к установлению сервитут/публичный сервитут - 0,561	
	59	Кадастровый номер отсутствует	Город Москва, поселение Михайлово-Ярцевское, деревня Исаково	Озелененные территории, проходы, проезды	1,378	Обременение условием использования подземного пространства - техническая (охранная) зона инженерных коммуникаций - 0,410, предлагаемый к установлению сервитут/публичный сервитут - 1,378, водоохранная (рыбоохранная) зона - 0,009, прибрежная защитная полоса - 0,009, охранная зона объектов электроэнергетики - 0,343, санитарно-защитная зона - 1,378	
	76	Кадастровый номер отсутствует	Город Москва, поселение Краснопахорское, вблизи деревни Чириково	Озелененные территории, проходы, проезды	0,017	Обременение условием использования подземного пространства - техническая (охранная) зона инженерных коммуникаций - 0,003, предлагаемый к установлению сервитут/публичный сервитут - 0,017	
	83	Кадастровый номер отсутствует	Город Москва, поселение Краснопахорское, вблизи деревни Страдань	Озелененные территории, проходы, проезды	0,014	Обременение условием использования подземного пространства - техническая (охранная) зона инженерных коммуникаций - 0,003, предлагаемый к установлению сервитут/публичный сервитут - 0,014, техническая зона инженерных коммуникаций и сооружений - 0,003	
	84	Кадастровый номер отсутствует	Город Москва, поселение Краснопахорское, вблизи деревни Страдань	Озелененные территории, проходы, проезды	10,501	Обременение условием использования подземного пространства - техническая (охранная) зона инженерных коммуникаций - 1,220, предлагаемый к установлению сервитут/публичный сервитут - 10,501 водоохранная (рыбоохранная) зона - 5,726, прибрежная защитная полоса - 2,282, береговая полоса - 0,584, охранная зона трубопровода - 1,517	

1	2	3	4	5	6	7	8
	91	Кадастровый номер отсутствует	Город Москва, поселение Краснопахорское, вблизи деревни Красная Пахра	Озелененные территории, проходы, проезды	0,024	Обременение условием использования подземного пространства - техническая (охранная) зона инженерных коммуникаций - 0,002, предлагаемый к установлению сервитут/публичный сервитут - 0,024	
	93	Кадастровый номер отсутствует	Город Москва, поселение Краснопахорское, вблизи деревни Красная Пахра	Озелененные территории, проходы, проезды	0,568	Обременение условием использования подземного пространства - техническая (охранная) зона инженерных коммуникаций - 0,080, предлагаемый к установлению сервитут/публичный сервитут - 0,568, охранная зона трубопровода - 0,142	
	99	Кадастровый номер отсутствует	Город Москва, поселение Краснопахорское, вблизи деревни Софьино	Озелененные территории, проходы, проезды	0,052	Обременение условием использования подземного пространства - техническая (охранная) зона инженерных коммуникаций - 0,005, предлагаемый к установлению сервитут/публичный сервитут - 0,052, охранная зона трубопровода - 0,013	
	102	Кадастровый номер отсутствует	Город Москва, поселение Краснопахорское, вблизи деревни Софьино	Озелененные территории, проходы, проезды	0,106	Обременение условием использования подземного пространства - техническая (охранная) зона инженерных коммуникаций - 0,013, предлагаемый к установлению сервитут/публичный сервитут - 0,106, особо охраняемая зеленая территория - 0,106	
	106	Кадастровый номер отсутствует	Город Москва, поселение Краснопахорское, вблизи деревни Софьино	Озелененные территории, проходы, проезды	0,005	-	
	107	Кадастровый номер отсутствует	Город Москва, поселение Краснопахорское, вблизи деревни Софьино	Озелененные территории, проходы, проезды	0,035	Предлагаемый к установлению сервитут/публичный сервитут - 0,035	
	108	Кадастровый номер отсутствует	Город Москва, поселение Краснопахорское, вблизи деревни Софьино	Озелененные территории, проходы, проезды	0,007	Обременение условием использования подземного пространства - техническая (охранная) зона инженерных коммуникаций - 0,002, предлагаемый к установлению сервитут/публичный сервитут - 0,007, особо охраняемая зеленая территория - 0,007, охранная зона трубопровода - 0,007	
	120	Кадастровый номер отсутствует	Город Москва, поселение Краснопахорское, вблизи деревни Чириково	Озелененные территории, проходы, проезды	0,0008	Обременение условием использования подземного пространства - техническая (охранная) зона инженерных коммуникаций - 0,0001, предлагаемый к установлению сервитут/публичный сервитут - 0,0008	
	121	Кадастровый номер отсутствует	Город Москва, поселение Краснопахорское, вблизи деревни Чириково	Озелененные территории, проходы, проезды	0,006	Обременение условием использования подземного пространства - техническая (охранная) зона инженерных коммуникаций - 0,0003, предлагаемый к установлению сервитут/публичный сервитут - 0,006	



1	2	3	4	5	6	7	8
	122	Кадастровый номер отсутствует	Город Москва, поселение Краснопахорское, вблизи деревни Романцево	Озелененные территории, проходы, проезды	0,001	Обременение условием использования подземного пространства - техническая (охранная) зона инженерных коммуникаций - 0,0001, предлагаемый к установлению сервитут/публичный сервитут - 0,001	
	123	Кадастровый номер отсутствует	Город Москва, поселение Краснопахорское, Калужское шоссе, 47 км, земельный участок 48	Озелененные территории, проходы, проезды	0,003	Обременение условием использования подземного пространства - техническая (охранная) зона инженерных коммуникаций - 0,0003, предлагаемый к установлению сервитут/публичный сервитут - 0,003	
	124	Кадастровый номер отсутствует	Город Москва, поселение Краснопахорское, между деревней Юрово, вдоль автодороги А-101, деревней Романцево, деревней Чириково	Озелененные территории, проходы, проезды	0,0005	-	
	125	Кадастровый номер отсутствует	Город Москва, поселение Михайлово-Ярцевское, вблизи деревни Терехово	Озелененные территории, проходы, проезды	0,001	Обременение условием использования подземного пространства - техническая (охранная) зона инженерных коммуникаций - 0,0001, предлагаемый к установлению сервитут/публичный сервитут - 0,001, охранная зона трубопровода – 0,0005	
	126	Кадастровый номер отсутствует	Город Москва, поселение Михайлово-Ярцевское, вблизи деревни Терехово	Озелененные территории, проходы, проезды	0,001	Обременение условием использования подземного пространства - техническая (охранная) зона инженерных коммуникаций - 0,0002, предлагаемый к установлению сервитут/публичный сервитут - 0,001, охранная зона трубопровода – 0,0006	
	127	Кадастровый номер отсутствует	Город Москва, поселение Михайлово-Ярцевское, между ДСПК «Шишкино», деревней Чириково, СНТ «Красная Пахра», ДК «Конверсия»	Озелененные территории, проходы, проезды	0,001	Обременение условием использования подземного пространства - техническая (охранная) зона инженерных коммуникаций - 0,0002, предлагаемый к установлению сервитут/публичный сервитут - 0,001, охранная зона трубопровода – 0,0006	
	128	Кадастровый номер отсутствует	Город Москва, поселение Михайлово-Ярцевское, деревня Дешнино	Озелененные территории, проходы, проезды	0,004	Обременение условием использования подземного пространства - техническая (охранная) зона инженерных коммуникаций - 0,0008, предлагаемый к установлению сервитут/публичный сервитут - 0,004, охранная зона трубопровода – 0,0003	
	184	Кадастровый номер отсутствует	Город Москва, поселение Краснопахорское, вблизи деревни Софьино	Озелененные территории, проходы, проезды	0,014	Предлагаемый к установлению сервитут/публичный сервитут – 0,014	
	Итого				20,7203		
Всего				124,62			

Ф<sup>1</sup> – земельные участки в границах территориальных зон сохраняемого землепользования, для которых в качестве основных видов разрешенного использования земельных участков и объектов капитального строительства устанавливаются виды разрешенного использования упомянутых земельных участков и объектов капитального строительства, сведения о которых содержатся в Едином государственном реестре недвижимости.

## 2. Положение о размещении линейных объектов

**2.1. Наименование, основные характеристики (категория, протяженность, проектная мощность, пропускная способность, грузонапряженность, интенсивность движения) и назначение планируемых для размещения линейных объектов, а также линейных объектов, подлежащих реконструкции в связи с изменением их местоположения**

Проект планировки территории линейного объекта – строительство сети газоснабжения высокого давления: деревня Коротыгино – деревня Романцево – деревня Новомихайловское – деревня Красная Пахра – поселок подсобного хозяйства Минзаг – газорегуляторный пункт «Красная Пахра» подготовлен на основании распоряжения Москомархитектуры от 9 декабря 2019 г. № 1238 «О подготовке проекта планировки территории линейного объекта - строительство сети газоснабжения высокого давления: д. Коротыгино – д. Романцево – д. Новомихайловское – д. Красная Пахра – п. подсобного хозяйства Минзаг – газорегуляторный пункт «Красная Пахра».

Территория в границах подготовки проекта планировки территории линейного объекта расположена в границах поселений Краснопахорское, Михайлово-Ярцевское, Вороновское, Кленовское и Десеновское города Москвы. Площадь проектируемой территории составляет 124,62 га.

Проектом планировки территории линейного объекта предусматриваются:

- строительство газорегуляторного пункта «Михайловское» с подъездной автодорогой;
  - строительство газорегуляторного пункта «Красная Пахра» с подъездной автодорогой;
  - строительство пункта учета расхода газа с подъездной автодорогой;
  - строительство газопроводов высокого давления  $P \leq 1,2$  МПа диаметром 1000, 400, 300 мм протяженностью 28 400 м;
  - строительство газопроводов высокого давления  $P \leq 0,6$  МПа диаметром 500, 400, 315 мм протяженностью 2 600 м;
  - прокладка электрокабелей общей протяженностью 115 000 м.
- Общая протяженность газопровода 31 000 м.

Территория проектируемого линейного объекта проходит преимущественно по территории общего пользования (в границах улично-дорожной сети, особо охраняемых зеленых территорий, территорий, государственная собственность на которые не разграничена), а также по территориям сельскохозяйственных угодий.

Прокладка газопроводов высокого давления  $P \leq 1,2$  МПа предусмотрена от места врезки в проектируемый газопровод высокого давления в районе садового товарищества «Строитель 91» в северном направлении в существующей просеке с устройством ответвления в районе деревни Чириково. Далее газопровод пересекает автомобильную дорогу А-107,



трассируется в существующей просеке параллельно Калужскому шоссе до места врезки в существующий газопровод высокого давления в районе проектируемого проезда № 7166 с устройством пункта учета расхода газа, а также с устройством газорегуляторного пункта «Красная Пахра» вблизи квартала № 142 Краснопахорского поселения. От ответвления в районе деревни Чириково газопровод высокого давления  $P \leq 1,2$  МПа трассируется в западном направлении параллельно автомобильной дороге А-107 и заканчивается врезкой в проектируемый газорегуляторный пункт «Михайловский» вблизи поселка Шишкин Лес. Газопровод высокого давления  $P \leq 0,6$  МПа трассируется от места врезки в проектируемый газорегуляторный пункт «Михайловский» по территории поселка Шишкин Лес до места врезки в проектируемый газопровод высокого давления, а также до места врезки в существующий газопровод высокого давления на территории деревни Исаково.

Для строительства газорегуляторного пункта «Красная Пахра» проектом планировки территории предусмотрено изъятие земельного участка в установленном законом порядке площадью 0,1764 га.

Территория в границах подготовки проекта планировки территории частично расположена в границах особо охраняемых зеленых территорий города Москвы № 94, №71, № 42-2, № 55 № 39-2, № 27-2. Изменение и установление границ особо охраняемых зеленых территорий города Москвы планировочными решениями не предусматриваются.

Территория в границах подготовки проекта планировки территории частично расположена в границах приаэродромной территории и полосы воздушных подходов на аэродромах.

Реализация планировочных решений потребует введения ограничений по использованию участков землепользователей, в границах которых проходит газопровод высокого давления, в том числе установления обременения использования подземного пространства.

Снос объектов капитального строительства и изъятие объектов недвижимости для государственных нужд планировочными решениями не предусматриваются.

**Основные характеристики и назначение планируемых для размещения  
линейных объектов**

№ п/п	Перечень основных требований	Содержание требований
1	2	3
1	Основание подготовки проекта планировки территории	1. Закон города Москвы от 5 мая 2010 г. № 17 «О Генеральном плане города Москвы». 2. Распоряжение Москомархитектуры от 9 декабря 2019 г. № 1238 «О подготовке проекта планировки территории линейного объекта – строительство сети газоснабжения высокого давления: д. Коротыгино – д. Романцево – д. Новомихайловское – д. Красная Пахра – п. подсобного хозяйства Минзаг – газорегуляторный пункт «Красная Пахра»
2	Перечень проектов планировки территории, выполненных на прилегающую территорию	1. Постановление Правительства Москвы от 11 ноября 2014 г. № 647-ПП «Об утверждении проекта планировки территории линейного объекта участка улично-дорожной сети - участка автодороги а-101 Москва - Малоярославец - Рославль с 20 км до 49 км (Калужское шоссе), II и III этапы». 2. Постановление Правительства Москвы от 16 апреля 2019 г. № 384-ПП «Об утверждении проекта планировки территории линейного объекта - магистральный водопровод от деревни Сосенки до городского округа Троицк в городе Москве со строительством регулирующих узлов «Станиславль» и «Красная Пахра». 3. Постановление Правительства Москвы от 4 июля 2017 г. № 402-ПП «Об утверждении проекта планировки территории линейного объекта участка улично-дорожной сети - магистральной улицы «Варшавское шоссе - деревня Андреевское - деревня Яковлево» с учетом прохождения линии трамвая». 4. Постановление Правительства Москвы от 12 сентября 2017 г. № 670-ПП «Об утверждении проекта планировки территории линейного объекта - кабельная линия 220 кВ «Хованская-Лесная I, II цепь»
3	Вид работ	Строительство
4	Планировочные показатели линейного объекта:	
4.1	Общая длина трассы газопровода высокого давления	31 000 м
4.2	Общая длина электрокабелей	115 000 м
5	Изменение границ особо охраняемой зеленой территории	Не требуется
6	Ограничение использования земельных участков, иные обременения в существующих границах участков землепользователей	Требуются (план «Межевание территории»)



1	2	3
7	Проектируемые наземные объекты	
7.1	Газорегуляторный пункт «Михайловское»	<ul style="list-style-type: none"> <li>- суммарная поэтажная наземная площадь в габаритах наружных стен – 720 кв. м,</li> <li>- верхняя отметка объекта – 12 м,</li> <li>- предельная плотность застройки земельного участка – 4,34 тыс. кв.м./га,</li> <li>максимальный процент застройки не устанавливается</li> </ul>
7.2	Газорегуляторный пункт «Красная Пахра»	<ul style="list-style-type: none"> <li>- суммарная поэтажная наземная площадь в габаритах наружных стен – 760 кв. м,</li> <li>- верхняя отметка объекта – 12 м,</li> <li>- предельная плотность застройки земельного участка – 4,31 тыс. кв.м./га,</li> <li>максимальный процент застройки не устанавливается</li> </ul>

**2.2. Перечень субъектов Российской Федерации, перечень муниципальных районов, городских округов в составе субъектов Российской Федерации, перечень поселений, населенных пунктов, внутригородских территорий городов федерального значения, на территориях которых устанавливаются зоны планируемого размещения линейных объектов**

Зона планируемого размещения линейного объекта расположена в границах поселений Краснопахорское, Михайлово - Ярцевское, Вороновское, Кленовское, Десеновское города Москвы.

**2.3. Перечень координат характерных точек границ зон планируемого размещения линейных объектов, границ зон планируемого размещения линейных объектов, подлежащих реконструкции в связи с изменением их местоположения**

№ точки	Система координат, используемая для ведения Единого государственного реестра недвижимости		1	2	3	1	2	3
	Координаты		1	2	3	1	2	3
	X	Y						
1	2	3	12	-30456.21	-16366.59	30	-30519.01	-16066.97
1	-30709.7	-16543.1	13	-30456.19	-16366.56	31	-30662.5	-16071.98
2	-30710.16	-16543.02	14	-30456.17	-16366.53	32	-30657.81	-16058.75
3	-30675.08	-16513.94	15	-30456.15	-16366.5	33	-30663.36	-16046.41
4	-30634.09	-16479.46	16	-30456.14	-16366.47	34	-30658.07	-15979.4
5	-30619.24	-16476.59	17	-30456.13	-16366.44	35	-30645.68	-15822.44
6	-30478.8	-16381.55	18	-30456.12	-16366.4	36	-30658.73	-15758.55
7	-30456.33	-16366.7	19	-30456.11	-16366.37	37	-30679.78	-15687.28
8	-30456.3	-16366.68	20	-30456.11	-16366.34	38	-30765.37	-15397.58
9	-30456.28	-16366.66	21	-30456.11	-16366.3	39	-30771.46	-15329.55
10	-30456.25	-16366.64	22	-30456.11	-16366.27	40	-30781.67	-15320.92
11	-30456.23	-16366.61	23	-30456.11	-16366.24	41	-30787.35	-15321.39
			24	-30456.11	-16366.2	42	-30808.44	-15346.33
			25	-30457.96	-16355.6	43	-31307.63	-15394.1
			26	-30455.97	-16354.52	44	-33011.76	-15528.63
			27	-30444.32	-16348.22	45	-33198.2	-15543.35
			28	-30480.47	-16143.24	46	-33200.19	-15543.51
			29	-30494.79	-16114.91	47	-34265.56	-15627.61

1	2	3
48	-34487.25	-15644.24
49	-34544.95	-15648.71
50	-34713.25	-15662.29
51	-34896.49	-15675.63
52	-34933.71	-15678.63
53	-35129.86	-15694.5
54	-35326.46	-15708.79
55	-35414.18	-15714.17
56	-35487.48	-15718.89
57	-35520.29	-15718.13
58	-35551.15	-15714.16
59	-35606.49	-15706.13
60	-35630.7	-15702.9
61	-35702.47	-15695.63
62	-35737.77	-15689.43
63	-35818.09	-15678.8
64	-35959.3	-15659.07
65	-36001.35	-15653.76
66	-36138.46	-15635.67
67	-36175.17	-15631.68
68	-36197.37	-15632.77
69	-36224.18	-15633.77
70	-36303.48	-15636.49
71	-36344.13	-15638.19
72	-36342.33	-15752.68
73	-36378.39	-15753.03
74	-36398.69	-15755.0
75	-36435.42	-15757.27
76	-36465.69	-15759.05
77	-36499.01	-15760.63
78	-36535.1	-15763.61
79	-36607.08	-15768.27
80	-36642.24	-15770.97
81	-36683.06	-15773.99
82	-36735.51	-15777.54
83	-36768.92	-15779.52
84	-36803.59	-15780.36
85	-36834.97	-15780.72
86	-36866.62	-15777.76
87	-36907.71	-15772.34
88	-36948.21	-15765.55
89	-36973.9	-15761.68
90	-36977.65	-15761.71
91	-36977.65	-15776.59
92	-36997.65	-15776.59
93	-36997.65	-15761.87
94	-37089.75	-15762.57
95	-37155.52	-15763.28
96	-37207.25	-15764.77
97	-37287.78	-15768.25
98	-37529.74	-15777.75
99	-37628.35	-15783.4
100	-37946.83	-15795.83
101	-38132.09	-15804.11
102	-38226.91	-15807.98
103	-38350.66	-15811.39
104	-38445.52	-15816.4
105	-38484.3	-15816.08
106	-38517.42	-15814.82
107	-38555.72	-15772.35

1	2	3
108	-38627.38	-15681.95
109	-38672.24	-15616.53
110	-38689.09	-15605.38
111	-38719.28	-15649.09
112	-38737.29	-15672.99
113	-38742.13	-15682.17
114	-38760.65	-15708.99
115	-38769.03	-15703.83
116	-38697.33	-15599.92
117	-38721.64	-15583.81
118	-38730.33	-15578.05
119	-38707.74	-15544.01
120	-38650.57	-15581.89
121	-38600.07	-15653.35
122	-38559.12	-15708.35
123	-38527.01	-15746.91
124	-38502.69	-15774.82
125	-38483.36	-15776.13
126	-38473.73	-15775.94
127	-38471.56	-15777.28
128	-38399.71	-15780.29
129	-38137.81	-15763.29
130	-38133.83	-15763.13
131	-37963.77	-15755.53
132	-37707.02	-15754.25
133	-37570.54	-15748.74
134	-37571.88	-15739.08
135	-37531.7	-15736.78
136	-37289.45	-15727.27
137	-37208.71	-15723.77
138	-37156.33	-15722.27
139	-37090.14	-15721.55
140	-36971.07	-15720.64
141	-36941.93	-15725.03
142	-36901.79	-15731.76
143	-36862.14	-15736.99
144	-36833.34	-15739.68
145	-36804.33	-15739.35
146	-36770.62	-15738.53
147	-36738.07	-15736.6
148	-36685.91	-15733.07
149	-36645.27	-15730.06
150	-36609.93	-15727.35
151	-36538.07	-15722.69
152	-36501.63	-15719.69
153	-36467.84	-15718.09
154	-36437.86	-15716.32
155	-36401.89	-15714.09
156	-36383.08	-15712.27
157	-36384.55	-15618.13
158	-36384.92	-15594.82
159	-36352.02	-15597.47
160	-36305.02	-15595.5
161	-36225.64	-15592.78
162	-36199.12	-15591.78
163	-36173.99	-15590.55
164	-36152.83	-15592.85
165	-36150.79	-15574.12
166	-36130.91	-15576.3
167	-36132.95	-15595.03

1	2	3
168	-35996.23	-15613.07
169	-35954.03	-15618.4
170	-35812.7	-15638.15
171	-35731.68	-15648.87
172	-35697.0	-15654.96
173	-35696.07	-15655.06
174	-35686.55	-15644.34
175	-35676.52	-15622.76
176	-35657.0	-15630.65
177	-35659.24	-15636.21
178	-35673.48	-15630.46
179	-35681.48	-15647.68
180	-35688.79	-15655.8
181	-35626.05	-15662.15
182	-35600.98	-15665.49
183	-35545.73	-15673.51
184	-35517.28	-15677.17
185	-35488.33	-15677.83
186	-35416.72	-15673.26
187	-35329.16	-15667.83
188	-35132.95	-15653.6
189	-34936.95	-15637.74
190	-34899.58	-15634.72
191	-34716.33	-15621.39
192	-34548.13	-15607.82
193	-34490.32	-15603.33
194	-34268.7	-15586.71
195	-33203.42	-15502.62
196	-33201.42	-15502.46
197	-33014.99	-15487.74
198	-31311.19	-15353.24
199	-30828.98	-15307.09
200	-30807.71	-15281.93
201	-30778.03	-15279.45
202	-30778.78	-15266.84
203	-30783.94	-15267.07
204	-30784.81	-15247.09
205	-30764.83	-15246.21
206	-30763.95	-15266.19
207	-30768.79	-15266.4
208	-30768.06	-15278.7
209	-30759.96	-15285.55
210	-30726.47	-15282.55
211	-30668.04	-15198.72
212	-30663.19	-15141.97
213	-30647.8	-14915.79
214	-30662.27	-14915.08
215	-30661.28	-14895.1
216	-30646.44	-14895.83
217	-30620.27	-14511.13
218	-30585.16	-14513.52
219	-30168.11	-14461.47
220	-30159.82	-14472.42
221	-30148.57	-14455.03
222	-30131.75	-14465.86
223	-30146.94	-14489.44
224	-30108.77	-14539.89
225	-29914.71	-14821.5
226	-29909.2	-14817.61
227	-29910.64	-14815.57

1	2	3
228	-29894.34	-14803.99
229	-29882.76	-14820.3
230	-29899.07	-14831.87
231	-29905.73	-14822.48
232	-29911.31	-14826.44
233	-29858.66	-14902.85
234	-29794.26	-14933.68
235	-29790.89	-14977.35
236	-29662.33	-15036.84
237	-29629.47	-15082.78
238	-29532.6	-15204.26
239	-29477.61	-15160.41
240	-29392.05	-15267.69
241	-29377.12	-15255.67
242	-29283.07	-15372.54
243	-28929.83	-15193.91
244	-28662.48	-15133.04
245	-28653.61	-15126.87
246	-28659.5	-15118.79
247	-28636.5	-15101.87
248	-28630.36	-15110.7
249	-28623.29	-15105.78
250	-28618.12	-15106.33
251	-28601.97	-15090.95
252	-28430.08	-14971.37
253	-28418.25	-14962.06
254	-28398.19	-14949.55
255	-28387.64	-14966.55
256	-28402.47	-14975.74
257	-28397.81	-14983.25
258	-28340.8	-15004.26
259	-28155.27	-14876.65
260	-28138.79	-14865.32
261	-28135.51	-14863.06
262	-27770.27	-14611.86
263	-27781.19	-14595.69
264	-27764.62	-14584.49
265	-27753.79	-14600.53
266	-27598.09	-14493.44
267	-27588.57	-14486.89
268	-27312.24	-14299.58
269	-27065.44	-14138.89
270	-27073.94	-14125.6
271	-27057.1	-14114.82
272	-27048.68	-14127.97
273	-26883.67	-14020.53
274	-26905.78	-14010.11
275	-26900.53	-13998.92
276	-26895.09	-14001.47
277	-26897.8	-14007.24
278	-26877.8	-14016.71
279	-26704.31	-13903.75
280	-26715.29	-13886.81
281	-26698.53	-13875.89
282	-26687.5	-13892.8
283	-26647.67	-13866.87
284	-26658.26	-13852.45
285	-26652.13	-13848.05
286	-26641.29	-13862.23
287	-26628.73	-13854.54

1	2	3
288	-26608.48	-13841.35
289	-26608.13	-13820.78
290	-26606.45	-13801.69
291	-26557.99	-13757.46
292	-26543.2	-13721.2
293	-26542.58	-13719.33
294	-26544.35	-13695.4
295	-26539.64	-13689.79
296	-26527.16	-13641.08
297	-26516.84	-13637.84
298	-26519.49	-13619.14
299	-26518.59	-13616.02
300	-26516.49	-13616.18
301	-26513.75	-13599.34
302	-26494.25	-13532.12
303	-26399.82	-13459.93
304	-26349.89	-13393.51
305	-26357.4	-13387.78
306	-26356.71	-13394.32
307	-26376.6	-13396.42
308	-26378.7	-13376.53
309	-26358.81	-13374.43
310	-26358.06	-13381.47
311	-26356.03	-13381.27
312	-26346.29	-13388.71
313	-26339.3	-13379.41
314	-26313.67	-13398.72
315	-26174.29	-13240.0
316	-26208.32	-13139.53
317	-26101.98	-13018.44
318	-26059.84	-13004.17
319	-26066.72	-12996.46
320	-26076.77	-12999.86
321	-26083.18	-12980.92
322	-26064.24	-12974.5
323	-26053.66	-13002.07
324	-25914.92	-12955.08
325	-25772.23	-12900.56
326	-25721.72	-12838.38
327	-25674.06	-12820.17
328	-25420.51	-12713.67
329	-25145.99	-12598.65
330	-25150.32	-12588.82
331	-25156.95	-12591.6
332	-25164.68	-12573.15
333	-25146.23	-12565.42
334	-25138.5	-12583.87
335	-25144.79	-12586.5
336	-25140.45	-12596.33
337	-24695.71	-12409.99
338	-24634.62	-12386.99
339	-24496.22	-12329.04
340	-24413.15	-12294.66
341	-24423.31	-12272.18
342	-24361.39	-12248.25
343	-24351.59	-12269.27
344	-24291.2	-12244.38
345	-24230.35	-12220.09
346	-24175.93	-12195.11
347	-24170.85	-12140.69

1	2	3
348	-24165.67	-12084.88
349	-24166.89	-12073.59
350	-24333.13	-12000.17
351	-24303.24	-11932.5
352	-24398.67	-11975.23
353	-24438.5	-11921.49
354	-24334.0	-11831.51
355	-24241.47	-11834.11
356	-24242.4	-11861.71
357	-24232.69	-11861.91
358	-24231.71	-11851.24
359	-24229.18	-11838.84
360	-24222.54	-11805.7
361	-24216.61	-11775.44
362	-24210.54	-11739.1
363	-24202.23	-11695.5
364	-24200.2	-11687.86
365	-24226.2	-11682.26
366	-24226.85	-11664.57
367	-24219.86	-11664.31
368	-24219.41	-11676.56
369	-24192.0	-11682.47
370	-24192.6	-11685.08
371	-24194.25	-11692.12
372	-24194.89	-11695.11
373	-24195.4	-11697.06
374	-24196.34	-11701.99
375	-24208.74	-11760.51
376	-24216.16	-11802.31
377	-24223.29	-11841.35
378	-24228.92	-11883.5
379	-24228.92	-11883.52
380	-24228.92	-11883.51
381	-24233.54	-11905.36
382	-24235.39	-11909.04
383	-24236.05	-11910.36
384	-24243.66	-11912.03
385	-24243.97	-11923.04
386	-24245.8	-11924.93
387	-24246.19	-11941.23
388	-24249.92	-11959.54
389	-24212.22	-11973.16
390	-24141.9	-12001.09
391	-24060.36	-12031.62
392	-24060.01	-12022.71
393	-24045.37	-12024.64
394	-24047.24	-12048.61
395	-24079.89	-12082.64
396	-24081.27	-12104.96
397	-24107.66	-12103.28
398	-24107.19	-12094.24
399	-24116.64	-12093.43
400	-24125.41	-12092.64
401	-24130.65	-12143.94
402	-24069.86	-12149.62
403	-24055.74	-12143.14
404	-24033.2	-12132.79
405	-23961.7	-12108.64
406	-23855.81	-12063.14
407	-23761.21	-12025.36



1	2	3
408	-23627.26	-11968.87
409	-23522.32	-11922.73
410	-23438.33	-11833.49
411	-23314.57	-11696.37
412	-23132.26	-11491.51
413	-23072.73	-11425.95
414	-23031.1	-11379.02
415	-22930.36	-11254.79
416	-22866.77	-11248.15
417	-22767.64	-11235.62
418	-22553.56	-11210.69
419	-22456.4	-11199.29
420	-22089.1	-11158.11
421	-21989.81	-11146.45
422	-21608.85	-11104.34
423	-21322.94	-11073.77
424	-21231.36	-11063.67
425	-21125.74	-11052.79
426	-20976.12	-11036.77
427	-20960.22	-11017.05
428	-20852.67	-11005.54
429	-20853.55	-10997.34
430	-20743.94	-10985.61
431	-20739.62	-11026.03
432	-20642.01	-11015.58
433	-20588.6	-11004.3
434	-20304.39	-10858.8
435	-20309.43	-10848.57
436	-20262.51	-10825.58
437	-20264.11	-10822.45
438	-20285.15	-10767.96
439	-20180.74	-10723.0
440	-20164.19	-10760.56
441	-20232.66	-10790.03
442	-20226.55	-10805.8
443	-20202.53	-10852.73
444	-20245.32	-10874.64
445	-20234.25	-10897.23
446	-20274.87	-10918.02
447	-20286.33	-10895.63
448	-20398.05	-10952.83
449	-20391.52	-10967.04
450	-20396.98	-10969.54
451	-20403.39	-10955.57
452	-20574.07	-11042.94
453	-20635.51	-11056.14
454	-20776.04	-11071.19
455	-20780.37	-11030.76
456	-20808.4	-11033.76
457	-20807.52	-11041.96
458	-20938.95	-11056.03
459	-20954.86	-11075.75
460	-21121.45	-11093.58
461	-21227.01	-11104.46
462	-21307.62	-11113.35
463	-21303.97	-11142.51
464	-21309.92	-11143.26
465	-21313.59	-11114.0
466	-21318.51	-11114.55
467	-21604.42	-11145.12

1	2	3
468	-21985.16	-11187.2
469	-22084.42	-11198.86
470	-22451.72	-11240.04
471	-22548.81	-11251.43
472	-22762.7	-11276.34
473	-22862.07	-11288.91
474	-22909.2	-11293.82
475	-22978.97	-11379.87
476	-22975.15	-11386.92
477	-22964.45	-11398.72
478	-22968.9	-11402.75
479	-22980.08	-11390.41
480	-22983.06	-11384.91
481	-22999.81	-11405.56
482	-23042.2	-11453.35
483	-23101.75	-11518.93
484	-23284.02	-11723.75
485	-23408.16	-11861.29
486	-23498.17	-11956.92
487	-23611.04	-12006.54
488	-23745.63	-12063.3
489	-23840.1	-12101.04
490	-23947.01	-12146.98
491	-24018.03	-12170.96
492	-24038.62	-12180.41
493	-24040.15	-12181.12
494	-24039.15	-12189.41
495	-24038.91	-12209.38
496	-24044.91	-12209.45
497	-24045.14	-12189.81
498	-24045.88	-12183.75
499	-24056.78	-12188.76
500	-24062.77	-12191.49
501	-24117.15	-12186.4
502	-24115.92	-12187.04
503	-24118.7	-12192.36
504	-24132.87	-12184.94
505	-24133.78	-12184.85
506	-24137.3	-12222.5
507	-24214.18	-12257.81
508	-24275.79	-12282.39
509	-24342.25	-12309.78
510	-24350.92	-12313.35
511	-24353.2	-12311.03
512	-24351.97	-12313.78
513	-24369.04	-12320.81
514	-24380.01	-12325.33
515	-24385.29	-12327.52
516	-24370.23	-12362.17
517	-24375.73	-12364.56
518	-24390.83	-12329.81
519	-24480.45	-12366.91
520	-24619.47	-12425.12
521	-24680.55	-12448.11
522	-25077.89	-12614.59
523	-25123.88	-12633.76
524	-25106.29	-12673.88
525	-25111.78	-12676.29
526	-25129.38	-12636.16
527	-25400.82	-12749.9

1	2	3
528	-25382.76	-12788.68
529	-25388.21	-12791.22
530	-25406.36	-12752.22
531	-25590.82	-12829.7
532	-25582.22	-12848.2
533	-25587.66	-12850.73
534	-25596.36	-12832.03
535	-25658.8	-12858.25
536	-25696.81	-12872.78
537	-25747.32	-12934.96
538	-25901.02	-12993.68
539	-26078.41	-13053.76
540	-26161.87	-13148.8
541	-26127.84	-13249.27
542	-26268.27	-13409.19
543	-26254.9	-13419.96
544	-26258.67	-13424.63
545	-26272.24	-13413.7
546	-26284.81	-13428.02
547	-26305.22	-13455.82
548	-26336.99	-13515.36
549	-26421.05	-13580.85
550	-26430.15	-13603.28
551	-26467.44	-13608.74
552	-26478.17	-13617.14
553	-26484.19	-13630.94
554	-26484.11	-13661.09
555	-26483.36	-13712.64
556	-26482.05	-13738.39
557	-26488.71	-13769.93
558	-26494.94	-13788.0
559	-26502.48	-13816.18
560	-26536.28	-13860.05
561	-26552.44	-13870.87
562	-26552.44	-13870.02
563	-26554.44	-13870.02
564	-26554.44	-13872.02
565	-26554.17	-13872.02
566	-26568.79	-13881.81
567	-26579.0	-13871.1
568	-26668.67	-13929.49
569	-26643.44	-13961.75
570	-26648.16	-13965.45
571	-26653.98	-13958.02
572	-26654.3	-13954.07
573	-26656.59	-13954.68
574	-26673.72	-13932.78
575	-27029.95	-14164.73
576	-27002.09	-14201.32
577	-27006.86	-14204.95
578	-27034.99	-14168.01
579	-27289.54	-14333.75
580	-27565.43	-14520.76
581	-27574.85	-14527.24
582	-27735.85	-14637.97
583	-27711.15	-14673.42
584	-27716.07	-14676.85
585	-27740.79	-14641.37
586	-28112.23	-14896.84
587	-28115.55	-14899.12

1	2	3
588	-28132.03	-14910.45
589	-28334.68	-15049.83
590	-28355.87	-15042.43
591	-28424.2	-15017.25
592	-28520.85	-15084.48
593	-28525.86	-15082.2
594	-28527.25	-15081.79
595	-28531.47	-15084.72
596	-28527.26	-15085.96
597	-28524.67	-15087.14
598	-28645.6	-15171.27
599	-28915.81	-15232.79
600	-29270.84	-15412.33
601	-29290.79	-15428.38
602	-29383.36	-15313.35
603	-29398.43	-15325.49
604	-29484.1	-15218.05
605	-29539.09	-15261.91
606	-29662.21	-15107.51
607	-29689.39	-15069.51
608	-29829.93	-15004.48
609	-29833.33	-14960.45
610	-29886.23	-14935.13
611	-30142.03	-14563.92
612	-30186.53	-14505.11
613	-30582.1	-14554.48
614	-30622.29	-15145.11
615	-30628.1	-15213.17
616	-30703.76	-15321.7
617	-30730.76	-15324.12
618	-30722.88	-15412.13
619	-30690.35	-15523.87
620	-30650.08	-15670.66
621	-30639.98	-15708.8
622	-30627.06	-15742.78
623	-30609.62	-15819.35
624	-30626.27	-15873.23
625	-30629.71	-16040.82
626	-30573.98	-16041.96
627	-30504.92	-16039.76
628	-30458.25	-16114.95
629	-30422.17	-16323.28
630	-30414.98	-16322.42
631	-30392.23	-16303.44
632	-30345.36	-16359.64
633	-30295.83	-16433.1
634	-30289.43	-16442.63
635	-30309.92	-16513.66
636	-30299.47	-16524.52
637	-30201.4	-16637.7
638	-30180.12	-16666.11
639	-30136.97	-16723.72
640	-30176.55	-16752.29
641	-30173.11	-16756.36
642	-30175.97	-16790.36
643	-30106.62	-16838.57
644	-30065.75	-16880.62
645	-29889.57	-17081.96
646	-29671.4	-17340.25
647	-29609.85	-17427.54

1	2	3
648	-29560.2	-17533.65
649	-29486.16	-17495.46
650	-29508.19	-17441.75
651	-29523.41	-17405.84
652	-29530.73	-17409.19
653	-29535.07	-17399.56
654	-29514.43	-17390.37
655	-29495.01	-17433.86
656	-29493.41	-17439.04
657	-29466.79	-17502.3
658	-29554.75	-17544.5
659	-29453.32	-17760.38
660	-29318.18	-18012.53
661	-29347.2	-18028.08
662	-29351.95	-18035.74
663	-29360.08	-18041.01
664	-29358.01	-18045.51
665	-29369.16	-18063.49
666	-29289.53	-18212.1
667	-29281.11	-18212.36
668	-29272.82	-18230.35
669	-29257.84	-18217.3
670	-29253.19	-18213.25
671	-29241.74	-18213.61
672	-29220.8	-18252.68
673	-29130.58	-18453.55
674	-29089.53	-18432.62
675	-29075.02	-18413.58
676	-29097.95	-18359.0
677	-29037.26	-18334.65
678	-29044.53	-18313.52
679	-29038.78	-18308.02
680	-29026.19	-18330.06
681	-29035.77	-18340.52
682	-29090.06	-18362.3
683	-29068.14	-18414.45
684	-29082.56	-18433.38
685	-29063.89	-18475.01
686	-29072.13	-18475.65
687	-29080.66	-18472.14
688	-29085.36	-18475.45
689	-29087.02	-18483.54
690	-29101.86	-18488.67
691	-29107.1	-18484.21
692	-29115.47	-18487.2
693	-29100.91	-18519.61
694	-29106.16	-18678.83
695	-29107.26	-18689.65
696	-29131.85	-18818.4
697	-29186.52	-18855.53
698	-29187.95	-18867.65
699	-29375.76	-18995.23
700	-29352.24	-19029.84
701	-29300.33	-19112.58
702	-29283.41	-19102.12
703	-29272.89	-19119.14
704	-29289.7	-19129.53
705	-29287.69	-19132.74
706	-29241.8	-19208.79
707	-29189.85	-19246.18

1	2	3
708	-29185.94	-19259.97
709	-29154.24	-19277.65
710	-28983.06	-19299.12
711	-28981.76	-19287.23
712	-28961.88	-19289.41
713	-28963.21	-19301.61
714	-28949.99	-19303.27
715	-28864.37	-19280.56
716	-28800.97	-19233.05
717	-28723.05	-19337.01
718	-28707.14	-19335.1
719	-28679.56	-19305.93
720	-28620.84	-19168.59
721	-28674.39	-19140.23
722	-28655.55	-19106.16
723	-28655.54	-19106.14
724	-28650.67	-19083.51
725	-28650.41	-19081.26
726	-28606.19	-19104.52
727	-28596.47	-19087.04
728	-28578.99	-19096.77
729	-28591.69	-19119.59
730	-28588.0	-19133.46
731	-28575.34	-19166.51
732	-28575.89	-19167.79
733	-28587.27	-19153.62
734	-28613.81	-19211.56
735	-28675.84	-19355.76
736	-28678.02	-19360.84
737	-28641.79	-19359.95
738	-28643.63	-19383.75
739	-28719.44	-19377.89
740	-28741.67	-19380.56
741	-28809.19	-19290.47
742	-28846.15	-19318.17
743	-28947.19	-19344.96
744	-29167.26	-19317.36
745	-29213.59	-19291.51
746	-29259.05	-19373.02
747	-29252.44	-19384.08
748	-29284.39	-19441.37
749	-29273.13	-19475.02
750	-29271.27	-19497.49
751	-29186.23	-19566.89
752	-29209.64	-19592.8
753	-29229.72	-19604.89
754	-29248.73	-19613.82
755	-29267.84	-19621.08
756	-29274.61	-19623.95
757	-29310.97	-19637.88
758	-29318.81	-19640.85
759	-29349.95	-19653.46
760	-29353.14	-19658.8
761	-29384.65	-19699.81
762	-29374.69	-19707.47
763	-29377.61	-19729.53
764	-29384.56	-19750.26
765	-29391.3	-19757.17
766	-29398.04	-19765.18
767	-29395.24	-19798.85

1	2	3
768	-29383.96	-19860.37
769	-29400.07	-19878.58
770	-29388.19	-19905.95
771	-29382.44	-19921.38
772	-29375.41	-19941.71
773	-29357.07	-19962.76
774	-29314.65	-20013.48
775	-29218.39	-20048.71
776	-29201.63	-20058.82
777	-29193.17	-20054.14
778	-29120.56	-20030.73
779	-29080.04	-20021.71
780	-29065.38	-20037.78
781	-29056.76	-20047.27
782	-29007.95	-20002.47
783	-29005.25	-20005.25
784	-28972.3	-19972.26
785	-28974.67	-19969.63
786	-28970.21	-19965.62
787	-28963.94	-19972.58
788	-29001.03	-20009.57
789	-28988.63	-20022.29
790	-28998.66	-20032.63
791	-29008.51	-20022.53
792	-29057.69	-20067.67
793	-29076.5	-20046.96
794	-29085.04	-20037.49
795	-29116.16	-20044.42
796	-29187.42	-20067.42
797	-29196.3	-20072.32
798	-29221.83	-20063.45
799	-29224.64	-20061.76
800	-29323.23	-20025.68
801	-29368.02	-19972.11
802	-29388.11	-19949.06
803	-29395.99	-19926.25
804	-29401.55	-19911.33
805	-29421.55	-19865.27
806	-29409.54	-19860.06
807	-29412.71	-19852.75
808	-29423.09	-19837.44
809	-29404.48	-19826.43
810	-29412.17	-19763.73
811	-29404.66	-19756.65
812	-29397.72	-19744.22
813	-29391.7	-19726.27
814	-29390.06	-19713.82
815	-29407.26	-19700.43
816	-29365.4	-19651.12
817	-29360.95	-19642.21
818	-29318.67	-19627.62
819	-29278.55	-19613.85
820	-29279.11	-19610.31
821	-29256.61	-19601.61
822	-29236.51	-19592.17
823	-29218.54	-19581.35

1	2	3
824	-29215.7	-19578.45
825	-29262.33	-19539.79
826	-29285.71	-19503.36
827	-29286.62	-19477.16
828	-29284.26	-19475.79
829	-29298.26	-19451.64
830	-29300.79	-19452.86
831	-29304.15	-19447.23
832	-29269.07	-19384.33
833	-29275.67	-19373.27
834	-29223.15	-19279.1
835	-29225.41	-19271.13
836	-29272.59	-19237.18
837	-29322.62	-19154.24
838	-29386.59	-19052.28
839	-29432.74	-18984.34
840	-29238.6	-18852.47
841	-29243.78	-18844.84
842	-29168.95	-18794.01
843	-29147.89	-18683.72
844	-29133.9	-18546.28
845	-29257.63	-18270.79
846	-29266.71	-18253.86
847	-29314.49	-18252.35
848	-29416.51	-18061.99
849	-29376.26	-17997.12
850	-29373.72	-17995.76
851	-29489.98	-17778.81
852	-29645.44	-17448.24
853	-29703.89	-17365.35
854	-29920.68	-17108.71
855	-30095.92	-16908.44
856	-30133.29	-16870.0
857	-30218.83	-16810.52
858	-30217.52	-16794.99
859	-30211.44	-16790.73
860	-30216.56	-16783.57
861	-30215.41	-16769.85
862	-30236.45	-16744.93
863	-30186.07	-16708.58
864	-30210.76	-16678.15
865	-30221.27	-16677.4
866	-30329.76	-16552.19
867	-30355.9	-16525.04
868	-30334.15	-16449.64
869	-30378.2	-16384.31
870	-30397.46	-16361.22
871	-30411.61	-16373.0
872	-30440.47	-16378.25
873	-30440.5	-16378.25
874	-30440.53	-16378.26
875	-30440.56	-16378.27
876	-30440.59	-16378.28
877	-30440.62	-16378.3
878	-30471.06	-16394.43
879	-30607.91	-16487.03

1	2	3
880	-30627.12	-16521.05
881	-30643.69	-16567.85
882	-30675.13	-16590.06
883	-30707.11	-16545.09
884	-24255.47	-11862.54
885	-24297.45	-11861.37
886	-24298.63	-11903.35
887	-24266.45	-11904.26
888	-24260.18	-11904.43
889	-24256.65	-11904.53
890	-26564.87	-13878.43
891	-26564.87	-13876.43
892	-26566.87	-13876.43
893	-26566.87	-13878.43
894	-28623.53	-19154.16
895	-28604.84	-19118.23
896	-28641.21	-19099.31
897	-28659.9	-19135.24
898	-29102.97	-18575.02
899	-29105.65	-18574.25
900	-29106.88	-18577.22
901	-29107.33	-18578.77
902	-29107.88	-18581.93
903	-29105.2	-18582.71
904	-29103.97	-18579.74
905	-29103.52	-18578.19
906	-30148.16	-16821.52
907	-30148.16	-16823.52
908	-30146.16	-16823.52
909	-30146.16	-16821.52
910	-30185.34	-16791.15
911	-30187.78	-16790.6
912	-30188.9	-16795.49
913	-30186.34	-16796.11
914	-30192.96	-16791.49
915	-30190.48	-16793.46
916	-30187.94	-16790.44
917	-30190.23	-16789.43
918	-30343.46	-16432.28
919	-30341.46	-16432.28
920	-30341.46	-16430.28
921	-30343.46	-16430.28
922	-38761.17	-15706.95
923	-38761.17	-15704.95
924	-38763.17	-15704.95
925	-38763.17	-15706.95
926	-38722.14	-15644.84
927	-38720.14	-15644.84
928	-38720.14	-15642.84
929	-38722.14	-15642.84
930	-38674.15	-15572.21
931	-38672.15	-15572.21
932	-38672.15	-15570.21
933	-38674.15	-15570.21



#### **2.4. Предельные параметры разрешенного строительства, реконструкции объектов капитального строительства, входящих в состав линейных объектов, в границах зон их планируемого размещения**

Проектом планировки территории предусматривается строительство двух газорегуляторных пунктов:

- газорегуляторный пункт «Михайловское» на земельном участке площадью 0,166 га со следующими технико-экономическими показателями: плотность застройки – 4,34 тыс. кв. м/га; предельная высота зданий – 12 м; максимальный процент застройки – не устанавливается;

- газорегуляторный пункт «Красная Пахра» на земельном участке площадью 0,1764 га со следующими технико-экономическими показателями: плотность застройки – 4,31 тыс. кв. м/га; предельная высота зданий – 12 м; максимальный процент застройки – не устанавливается.

#### **2.5. Мероприятия по защите сохраняемых объектов капитального строительства (зданий, строений, сооружений, объектов, строительство которых не завершено), существующих и строящихся на момент подготовки проекта планировки территории, а также объектов капитального строительства, планируемых к строительству в соответствии с ранее утвержденной документацией по планировке территории, от возможного негативного воздействия в связи с размещением линейных объектов**

Мероприятия по защите сохраняемых объектов капитального строительства (зданий, строений, сооружений, объектов, строительство которых не завершено), существующих и строящихся на момент подготовки проекта планировки территории, а также объектов капитального строительства, планируемых к строительству в соответствии с утвержденной ранее документацией по планировке территории, от возможного негативного воздействия в связи с размещением линейных объектов должны быть предусмотрены на следующих стадиях проектирования.

#### **2.6. Мероприятия по сохранению объектов культурного наследия от возможного негативного воздействия в связи с размещением линейных объектов**

В границах проекта планировки территории и границах зоны планируемого размещения линейного объекта отсутствуют объекты культурного наследия, включенные в соответствии с требованиями Федерального закона от 25 июня 2002 г. № 73-ФЗ «Об объектах культурного наследия (памятниках истории и культуры) народов Российской Федерации» в Единый государственный реестр объектов культурного наследия (памятников истории и культуры) народов Российской Федерации, в том числе выявленные объекты культурного наследия.

Также в соответствии с историко-культурным опорным планом города Москвы территория подготовки проекта планировки расположена вне границ зон охраны объектов культурного наследия, при этом линейный объект не оказывает негативного влияния на визуальное восприятие объектов культурного наследия.

В целях обеспечения мероприятий по охране объектов археологического наследия проектирование и проведение земляных, строительных, мелиоративных, хозяйственных и иных работ на проектируемой территории должны осуществляться по результатам государственной историко-культурной экспертизы земельных участков, подлежащих воздействию указанных работ, проводимой в установленном порядке путем археологической разведки, с оформлением научного отчета о проведенных археологических работах на исследуемой территории.

## **2.7. Мероприятия по охране окружающей среды**

После окончания работ по размещению линейного объекта должно быть выполнено благоустройство территории в границах зоны ведения строительных работ.

## **2.8. Мероприятия по защите территории от чрезвычайных ситуаций природного и техногенного характера, в том числе по обеспечению пожарной безопасности и гражданской обороны**

Мероприятия по обеспечению гражданской обороны, установка электросирен оповещения, размещение защитных сооружений гражданской обороны проектом планировки территории не предусматриваются.

## **2.9. Перечень зон планируемого размещения объектов капитального строительства к чертежу «Границы зон планируемого размещения линейных объектов», чертежу «Границы зон планируемого размещения линейных объектов, подлежащих реконструкции в связи с изменением их местоположения»**

№ зоны на плане	Назначение зоны планируемого размещения	Наименование объекта	Характеристики объекта			Предельные параметры застройки		
			Площадь, га	Протяженность, км	Суммарная поэтажная наземная площадь в габаритах наружных стен, кв. м	Плотность застройки, тыс. кв.м/га	Высота зданий, м	Застроенность, %
1	2	3	4	5	6	7	8	9

1	2	3	4	5	6	7	8	9
1	Зона планируемого размещения линейного объекта	Газопровод высокого давления	124,62	31	-	-	-	-
2	3.1.1	Газорегуляторный пункт «Михайловское»	0,166	-	720	4,34	12	-
3	3.1.1	Газорегуляторный пункт «Красная Пахра»	0,1764	-	760	4,31	12	-

## 2.10. Перечень мероприятий по реализации проекта планировки территории и последовательность их выполнения

Для реализации планировочных решений требуется выполнение следующих мероприятий:

1. Инженерная подготовка территории строительной площадки.
2. Сохранение с обеспечением эксплуатационной надежности, реконструкция существующих инженерных коммуникаций, попадающих в зону проведения работ, либо переустройство таких коммуникаций:
  - мост автодорожный «Мост № 2» на Калужском шоссе через реку Пахра;
  - путепровод автодорожный «Путепровод № 5» на Калужском шоссе в поселении Десеновское;
  - путепровод автодорожный «Путепровод № 4» на Калужском шоссе;
  - путепровод пешеходный «Надземный пешеходный переход № 8», 2-я Ватугинская улица;
  - тоннель пешеходный «Подземный пешеходный переход № 10», поселение Десеновское;
  - тоннель пешеходный «Подземный пешеходный переход № 9», поселение Десеновское;
  - кабельная линия 220 кВ «Лесная – Хованская»;
  - кабельная линия 10 кВ, подстанция № 773 с. 4 яч. 408 – трансформаторный пункт № 28875;
  - кабельная линия 10 кВ, подстанция № 773 с. 1 яч. 108 – трансформаторный пункт № 28875;
  - устройства наружного освещения.
3. Строительство газопроводов высокого давления.
4. Строительство газорегуляторных пунктов с подъездными автодорогами.
5. Строительство пункта учета расхода газа с подъездной автодорогой.
6. Прокладка электрокабелей.
7. Благоустройство территории.

Реализация проекта планировки территории предусматривается в один этап.

Верно:

