



ПРАВИТЕЛЬСТВО МОСКВЫ

ПОСТАНОВЛЕНИЕ

30 ноября 2021 г. № 1854-ПП

Об утверждении проекта планировки территории линейных объектов участков улично-дорожной сети – проектируемые проезды № 6183, № 6184

В соответствии с Градостроительным кодексом Российской Федерации, постановлением Правительства Российской Федерации от 12 мая 2017 г. № 564 «Об утверждении Положения о составе и содержании документации по планировке территории, предусматривающей размещение одного или нескольких линейных объектов», Законом города Москвы от 25 июня 2008 г. № 28 «Градостроительный кодекс города Москвы» **Правительство Москвы постановляет:**

1. Утвердить проект планировки территории линейных объектов участков улично-дорожной сети – проектируемые проезды № 6183, № 6184 (приложение 1).
2. Изменить границы объекта природного комплекса № 83 Северного административного округа города Москвы «Сквер у кинотеатра «Нева» по Беломорской ул.», исключив из его состава участок территории площадью **0,04 га**, согласно приложению 2 к настоящему постановлению.
3. Изменить границы объекта природного комплекса № 85 Северного административного округа города Москвы «Бульвар между Фестивальной и Беломорской ул.», исключив из его состава участки территории общей площадью **1,44 га** и включив в его состав участки территории общей площадью **0,26 га**, согласно приложению 3 к настоящему постановлению.
4. Включить в состав природных и озелененных территорий Северного административного округа города Москвы участок территории площадью **0,54 га**, образовав объект природного комплекса № 85а «Бульвар

между Рогачевским и Бескудниковским переулками» и установив его границы согласно приложению 4 к настоящему постановлению.

5. Включить в состав природных и озелененных территорий Северного административного округа города Москвы участки территории общей площадью **0,67 га**, образовав объект природного комплекса № 85б «Сквер у домов 24-26 по улице 800-летия Москвы» и установив его границы согласно приложению 5 к настоящему постановлению.

6. Включить в состав природных и озелененных территорий Северного административного округа города Москвы участок территории площадью **0,20 га**, образовав объект природного комплекса № 85в «Сквер у дома 29, корпус 1 по Дубнинской улице» и установив его границы согласно приложению 6 к настоящему постановлению.

7. Внести изменения в постановление Правительства Москвы от 19 января 1999 г. № 38 «О проектных предложениях по установлению границ Природного комплекса с их описанием и закреплением актами красных линий» (в редакции постановлений Правительства Москвы от 19 июля 2016 г. № 445-ПП, от 23 июля 2019 г. № 920-ПП):

7.1. Пункты 83, 85 раздела «Северный АО» приложения 1 к постановлению изложить в редакции согласно приложению 7 к настоящему постановлению.

7.2. Раздел «Северный АО» приложения 1 к постановлению дополнить пунктами 85а, 85б, 85в в редакции согласно приложению 7 к настоящему постановлению.

8. Контроль за выполнением настоящего постановления возложить на заместителя Мэра Москвы в Правительстве Москвы по вопросам градостроительной политики и строительства **Бочкарева А.Ю.**

Мэр Москвы



С.С.Собянин

Приложение 1

к постановлению Правительства Москвы
от 30 ноября 2021 г. № 1854-ПП

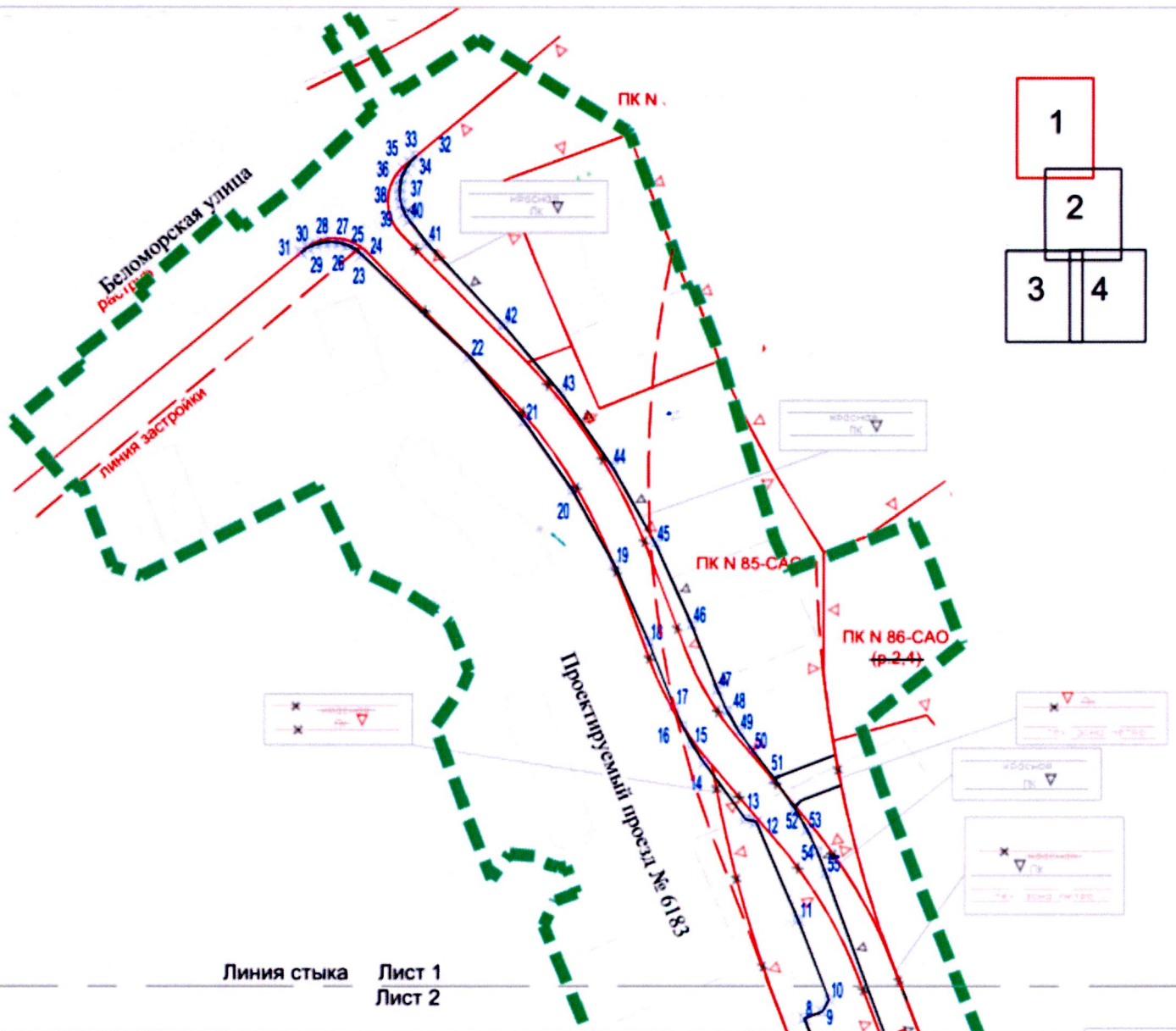
**Проект планировки территории линейных объектов участков улично-
дорожной сети – проектируемые проезды № 6183, № 6184**

1. Графическая часть

1.1. Чертеж красных линий и перечень координат характерных точек красных линий

1.1.1. Чертеж красных линий

Лист 1 из 4
район Левобережный города Москвы
Масштаб 1:2000



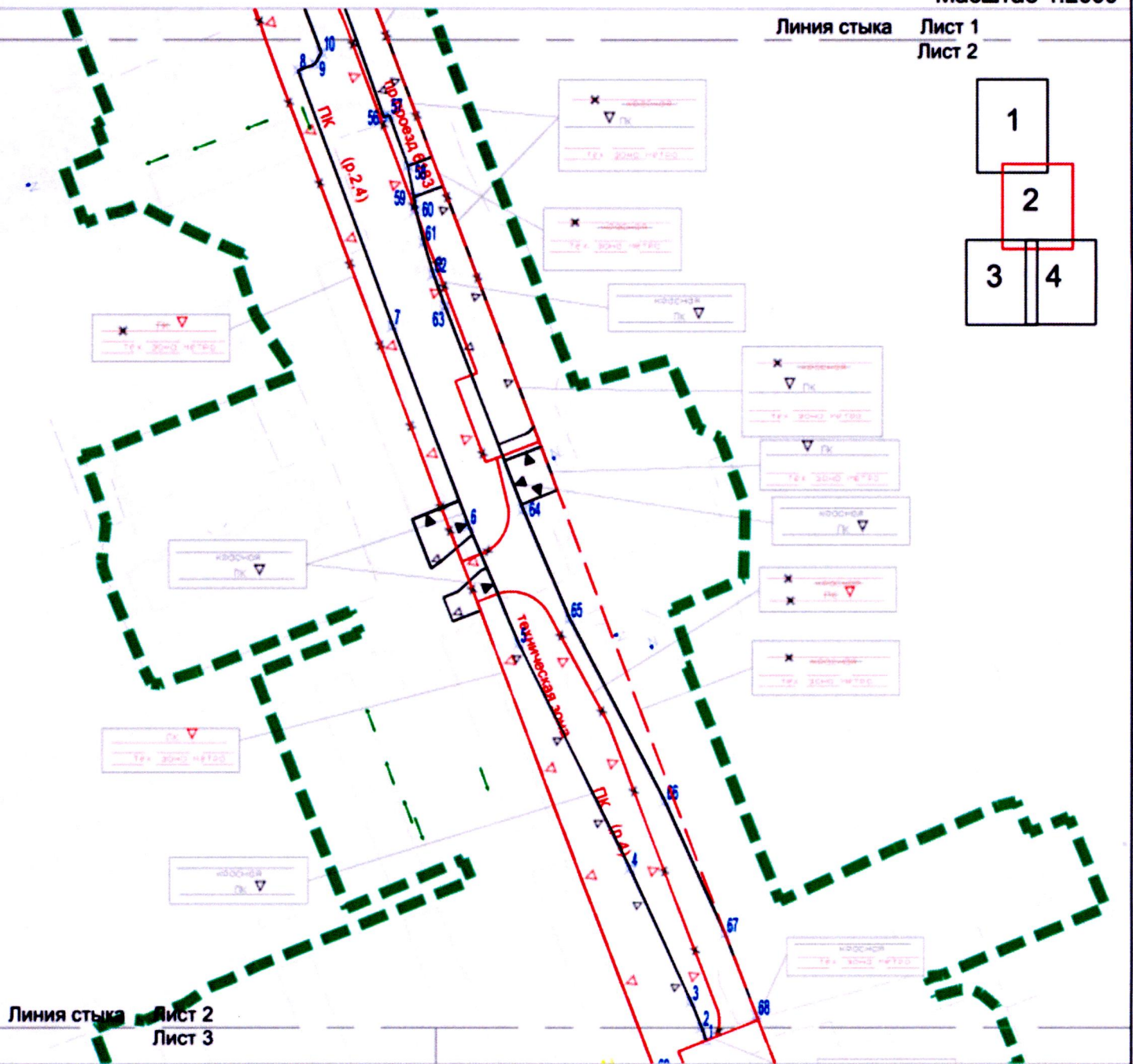
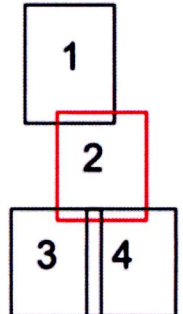
Линия стыка Лист 1
Лист 2

Условные обозначения

- | | |
|---|---|
| | границы подготовки проекта планировки территории |
| 10 | номера характерных точек красных линий |
| Линии градостроительного регулирования: | |
| Существующие: | |
| | красная линия улично - дорожной сети |
| | границы технических зон метрополитена |
| | линия застройки |
| | границы объектов природного комплекса города Москвы |
| Отменяемые: | |
| | красная линия улично - дорожной сети |
| | границы объектов природного комплекса города Москвы |
| Устанавливаемые: | |
| | красная линия улично - дорожной сети |
| | границы объектов природного комплекса города Москвы |

Лист 2 из 4
район Левобережный города Москвы
Масштаб 1:2000

Линия стыка Лист 1
Лист 2

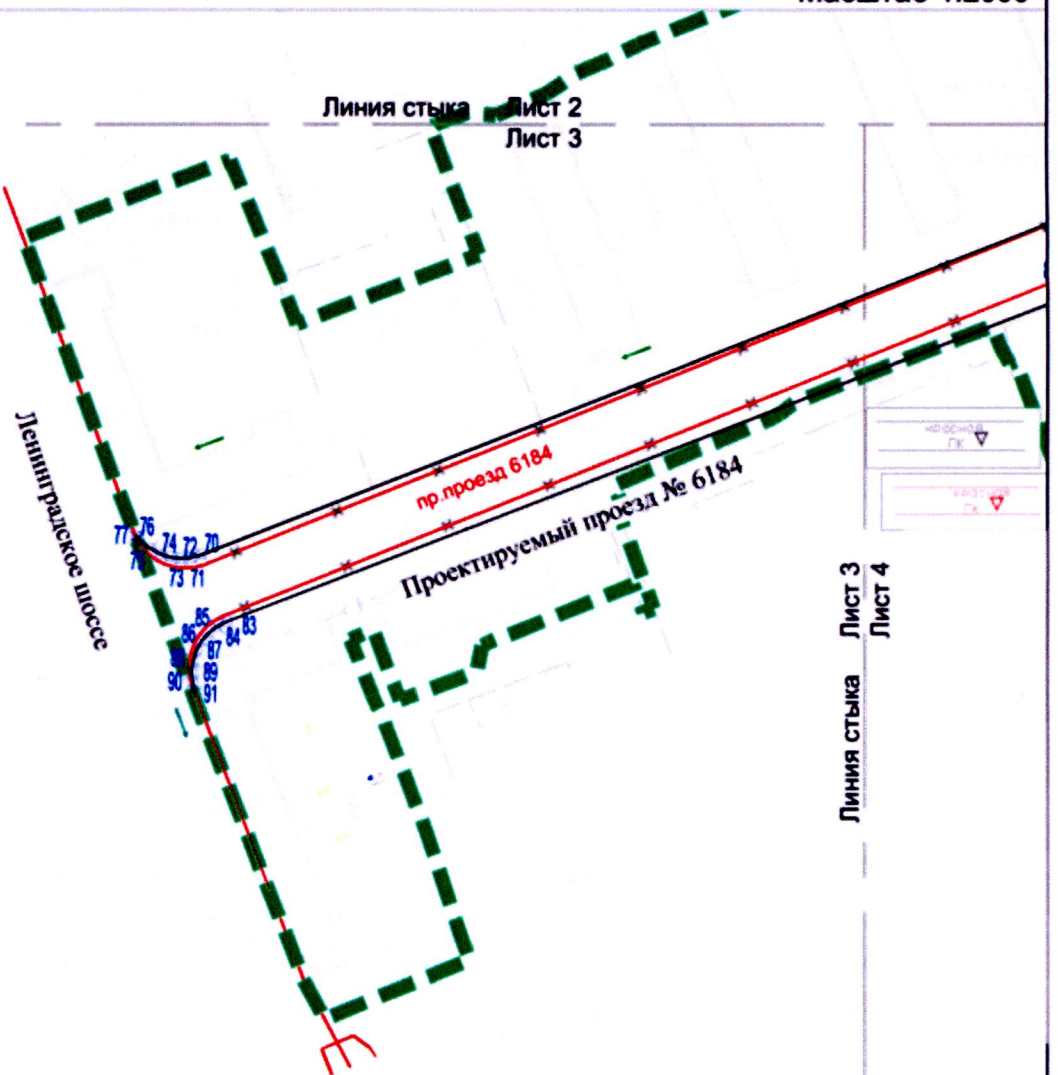
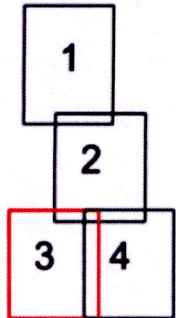


Линия стыка Лист 2
Лист 3

Условные обозначения

- границы подготовки проекта планировки территории
- номера характерных точек красных линий
- Линии градостроительного регулирования:
- Существующие:
 - красные линии улично - дорожной сети
 - границы технических зон метрополитена
 - границы объектов природного комплекса города Москвы
- Отменяемые:
 - красные линии улично - дорожной сети
 - границы объектов природного комплекса города Москвы
- Устанавливаемые:
 - красные линии улично - дорожной сети
 - границы объектов природного комплекса города Москвы

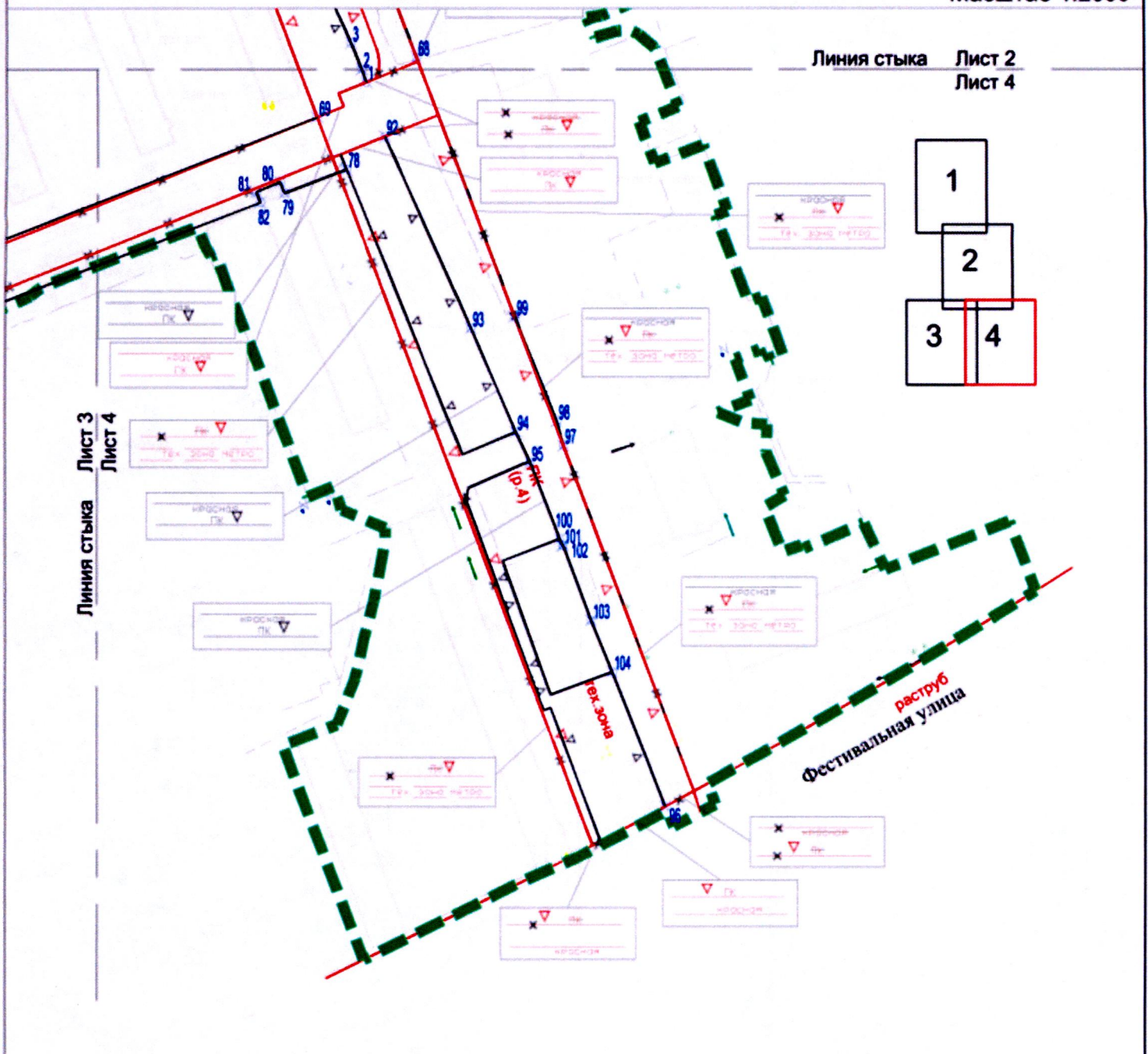
Лист 3 из 4
район Левобережный города Москвы
Масштаб 1:2000



Условные обозначения

- границы подготовки проекта планировки территории
72 — номера характерных точек красных линий
- Линии градостроительного регулирования:
- Существующие:
- красная — красные линии улично - дорожной сети
 - зона регулирования застройки — границы зоны регулирования застройки и хозяйственной деятельности
 - ООПТ — границы объектов природного комплекса города Москвы
- Отменяемые:
- X красная — красные линии улично - дорожной сети
- Устанавливаемые:
- красная — красные линии улично - дорожной сети

Лист 4 из 4
район Левобережный города Москвы
Масштаб 1:2000



Условные обозначения

- границы подготовки проекта планировки территории
94 № номера характерных точек красных линий
- Линии градостроительного регулирования:
Существующие:
- красная красные линии улично - дорожной сети
 - техническая зона метрополитена границы технических зон метрополитена
 - ▽ ПК границы объектов природного комплекса города Москвы
 - граница регулирования застройки и хозяйственной деятельности границы зоны регулирования застройки и хозяйственной деятельности

Отменяемые:

- ✗ красная красные линии улично - дорожной сети
- ✗ ▽ ПК границы объектов природного комплекса города Москвы

Устанавливаемые:

- красная красные линии улично - дорожной сети
- ▽ ПК границы объектов природного комплекса города Москвы

1.1.2. Перечень координат характерных точек красных линий

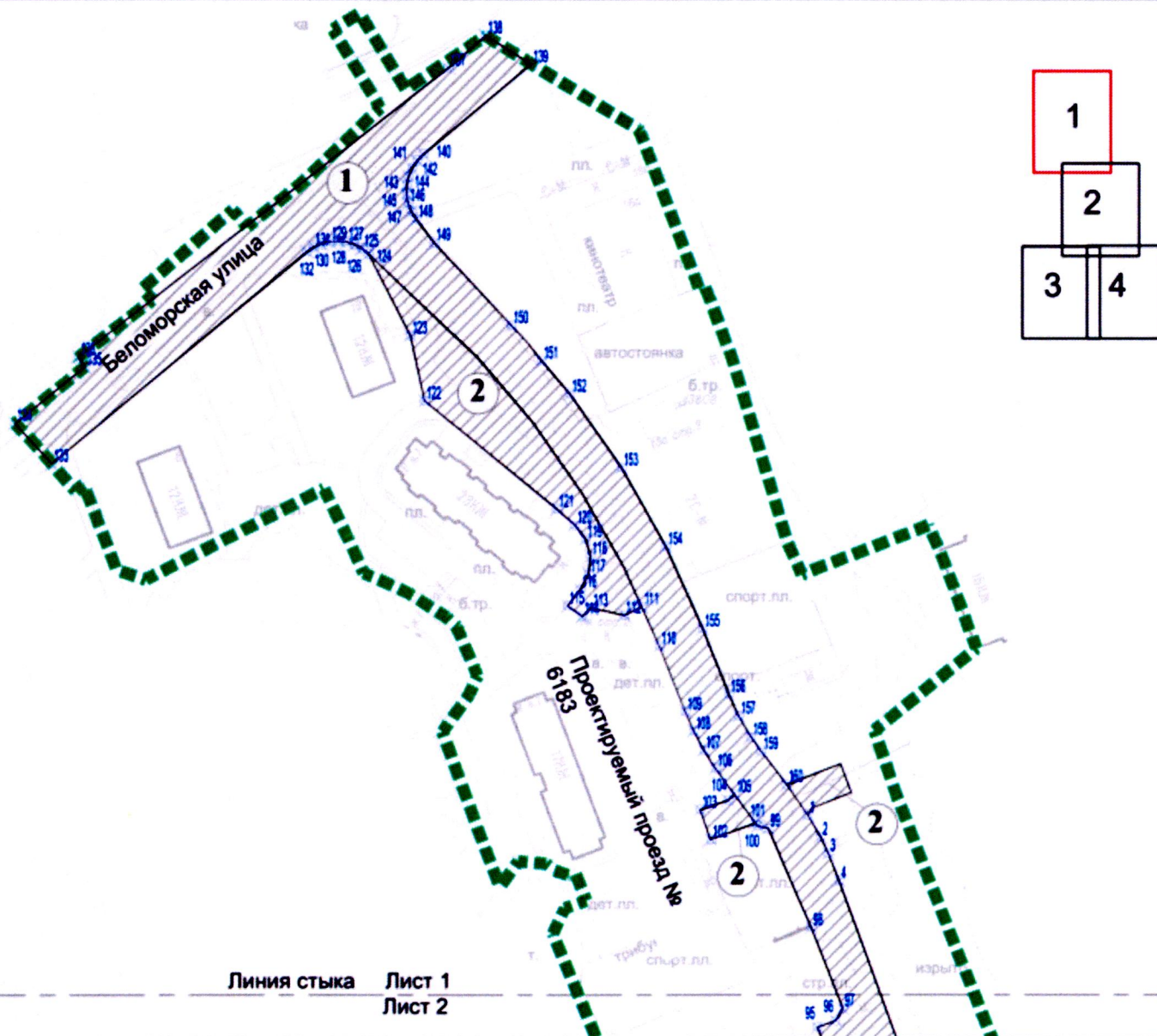
| № точки | Координаты точек (Московская система координат, используемая для ведения Единого государственного реестра недвижимости) | |
|---------|--|----------|
| | X | Y |
| 1 | 21204.68 | -1482.53 |
| 2 | 21209.30 | -1484.16 |
| 3 | 21218.34 | -1487.88 |
| 4 | 21265.57 | -1509.13 |
| 5 | 21343.80 | -1548.08 |
| 6 | 21384.83 | -1565.54 |
| 7 | 21454.09 | -1592.18 |
| 8 | 21542.79 | -1625.30 |
| 9 | 21544.93 | -1619.42 |
| 10 | 21548.93 | -1617.20 |
| 11 | 21575.17 | -1627.27 |
| 12 | 21607.09 | -1641.02 |
| 13 | 21607.95 | -1644.44 |
| 14 | 21626.27 | -1657.99 |
| 15 | 21632.08 | -1661.66 |
| 16 | 21638.22 | -1664.92 |
| 17 | 21644.44 | -1667.65 |
| 18 | 21665.44 | -1675.94 |
| 19 | 21690.39 | -1687.20 |
| 20 | 21714.17 | -1700.75 |
| 21 | 21736.57 | -1716.49 |
| 22 | 21757.38 | -1734.27 |
| 23 | 21790.28 | -1769.06 |
| 24 | 21791.96 | -1771.20 |
| 25 | 21793.23 | -1773.60 |
| 26 | 21794.04 | -1776.19 |
| 27 | 21794.37 | -1778.89 |
| 28 | 21794.21 | -1781.60 |
| 29 | 21793.57 | -1784.24 |
| 30 | 21792.45 | -1786.72 |
| 31 | 21790.91 | -1788.96 |
| 32 | 21822.05 | -1751.50 |
| 33 | 21820.01 | -1753.53 |
| 34 | 21817.62 | -1755.12 |
| 35 | 21814.97 | -1756.24 |

| № точки | Координаты точек (Московская система координат, используемая для ведения Единого государственного реестра недвижимости) | |
|---------|--|----------|
| | X | Y |
| 36 | 21812.16 | -1756.82 |
| 37 | 21809.28 | -1756.86 |
| 38 | 21806.45 | -1756.35 |
| 39 | 21803.77 | -1755.31 |
| 40 | 21801.34 | -1753.78 |
| 41 | 21793.85 | -1747.98 |
| 42 | 21767.66 | -1723.35 |
| 43 | 21745.78 | -1704.63 |
| 44 | 21722.22 | -1688.07 |
| 45 | 21697.20 | -1673.81 |
| 46 | 21670.94 | -1661.98 |
| 47 | 21649.95 | -1653.70 |
| 48 | 21642.93 | -1650.51 |
| 49 | 21636.36 | -1646.69 |
| 50 | 21630.16 | -1642.20 |
| 51 | 21621.15 | -1635.20 |
| 52 | 21611.42 | -1628.40 |
| 53 | 21604.61 | -1624.36 |
| 54 | 21597.58 | -1621.07 |
| 55 | 21590.34 | -1618.27 |
| 56 | 21526.57 | -1595.31 |
| 57 | 21527.24 | -1593.34 |
| 58 | 21509.68 | -1586.96 |
| 59 | 21498.92 | -1584.85 |
| 60 | 21494.40 | -1584.17 |
| 61 | 21483.14 | -1581.33 |
| 62 | 21472.02 | -1577.95 |
| 63 | 21461.08 | -1574.04 |
| 64 | 21390.34 | -1546.62 |
| 65 | 21352.57 | -1530.37 |
| 66 | 21289.09 | -1496.97 |
| 67 | 21242.37 | -1476.01 |
| 68 | 21213.30 | -1464.89 |
| 69 | 21192.41 | -1499.73 |
| 70 | 21091.73 | -1759.08 |

| № точки | Координаты точек (Московская система координат, используемая для ведения Единого государственного реестра недвижимости) | |
|------------|--|----------|
| | X | Y |
| 71 | 21090.94 | -1761.92 |
| 72 | 21090.72 | -1764.87 |
| 73 | 21091.08 | -1767.80 |
| 74 | 21092.01 | -1770.61 |
| 75 | 21093.47 | -1773.17 |
| 76 | 21096.28 | -1776.61 |
| 77 | 21096.79 | -1777.13 |
| 78 | 21174.25 | -1489.49 |
| 79 | 21165.88 | -1511.31 |
| 80 | 21169.83 | -1512.90 |
| 81 | 21166.31 | -1521.27 |
| 82 | 21162.61 | -1519.83 |
| 83 | 21073.36 | -1752.26 |
| 84 | 21072.05 | -1754.88 |
| 85 | 21070.25 | -1757.20 |
| 86 | 21068.03 | -1759.12 |
| 87 | 21065.48 | -1760.58 |
| 88 | 21062.70 | -1761.51 |
| 89 | 21059.79 | -1761.88 |
| 90 | 21056.86 | -1761.67 |
| 91 | 21054.03 | -1760.91 |
| 92 | 21185.71 | -1476.10 |
| 93 | 21118.92 | -1445.99 |
| 94 | 21082.80 | -1430.33 |
| 95 | 21071.98 | -1425.27 |
| 96 | 20951.79 | -1377.77 |
| 97 | 21078.07 | -1413.60 |
| 98 | 21086.50 | -1415.89 |
| 99 | 21123.02 | -1430.65 |
| 100 | 21045.52 | -1414.84 |
| 101 | 21043.15 | -1413.90 |
| 102 | 21043.22 | -1413.71 |
| 103 | 21016.97 | -1403.91 |
| 104 | 20998.91 | -1396.40 |

1.2. Чертеж границ зон планируемого размещения линейных объектов

Лист 1 из 4
район Левобережный города Москвы
Масштаб 1:2000



Линия стыка Лист 1
Лист 2

Условные обозначения

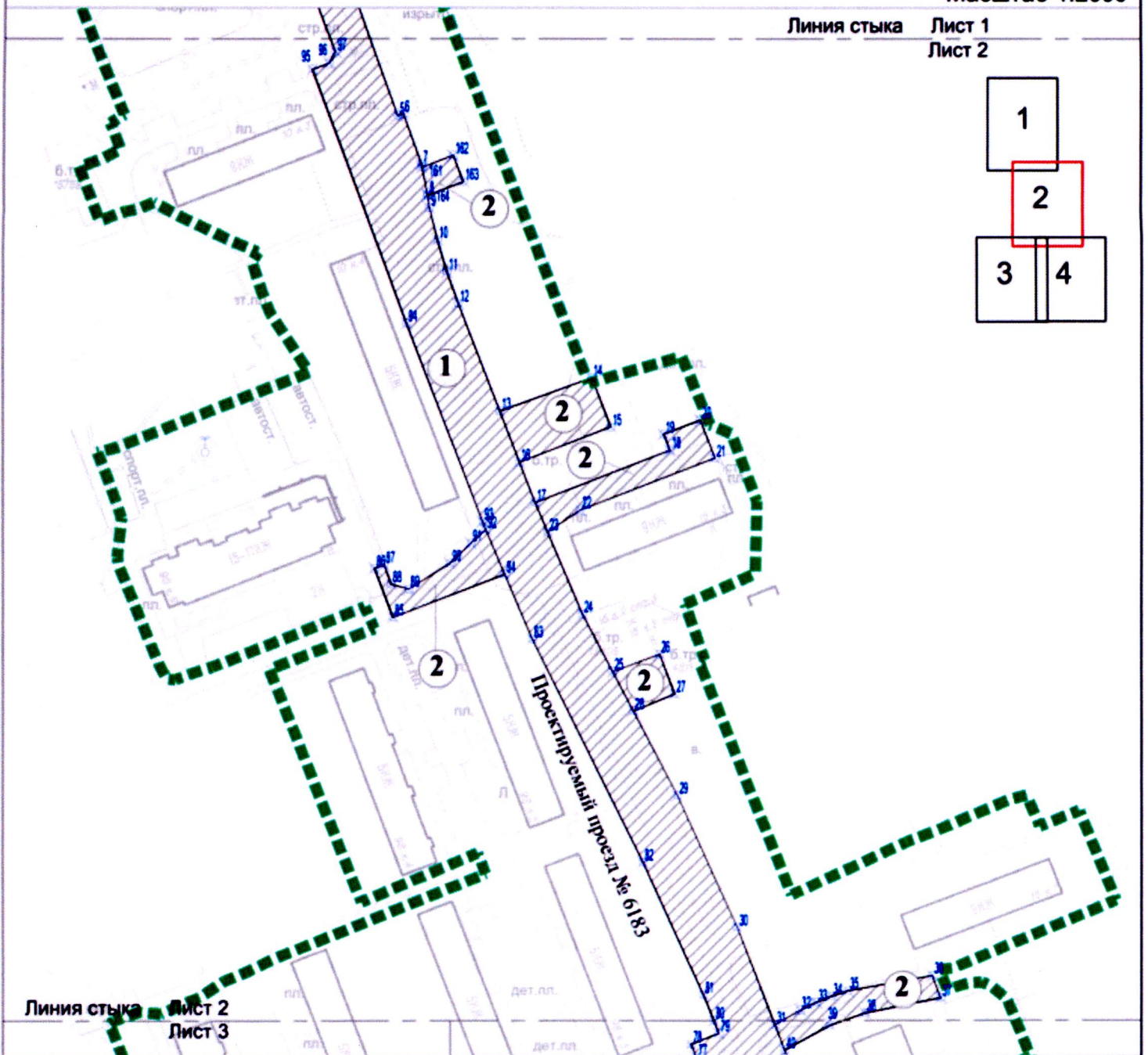
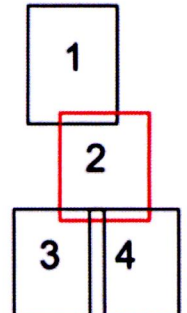
- - - - - границы подготовки проекта планировки территории
- границы зон планируемого размещения линейных объектов
- 118 × номера характерных точек границ зон планируемого размещения линейных объектов
- 1 номер зоны планируемого размещения линейных объектов

Зоны планируемого размещения линейных объектов:

- наземных сооружений

Лист 2 из 4
район Левобережный города Москвы
Масштаб 1:2000

Линия стыка Лист 1
Лист 2



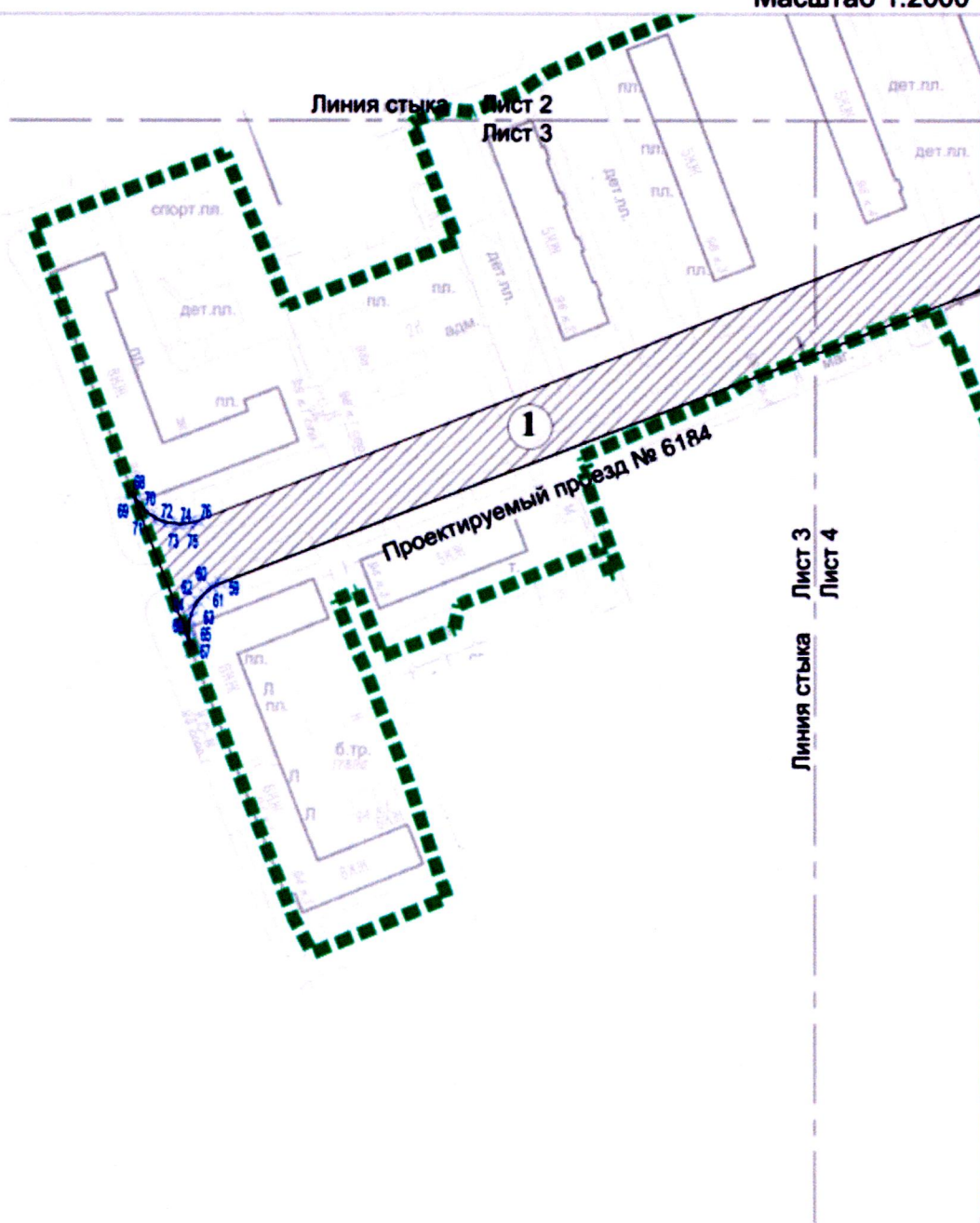
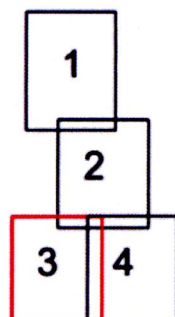
Условные обозначения

- границы подготовки проекта планировки территории
- границы зон планируемого размещения линейных объектов
- 26 № номера характерных точек границ зон планируемого размещения линейных объектов
- 1 номер зоны планируемого размещения линейных объектов

Зоны планируемого размещения линейных объектов:

- наземных сооружений

Лист 3 из 4
район Левобережный города Москвы
Масштаб 1:2000



Лист 3
Лист 4

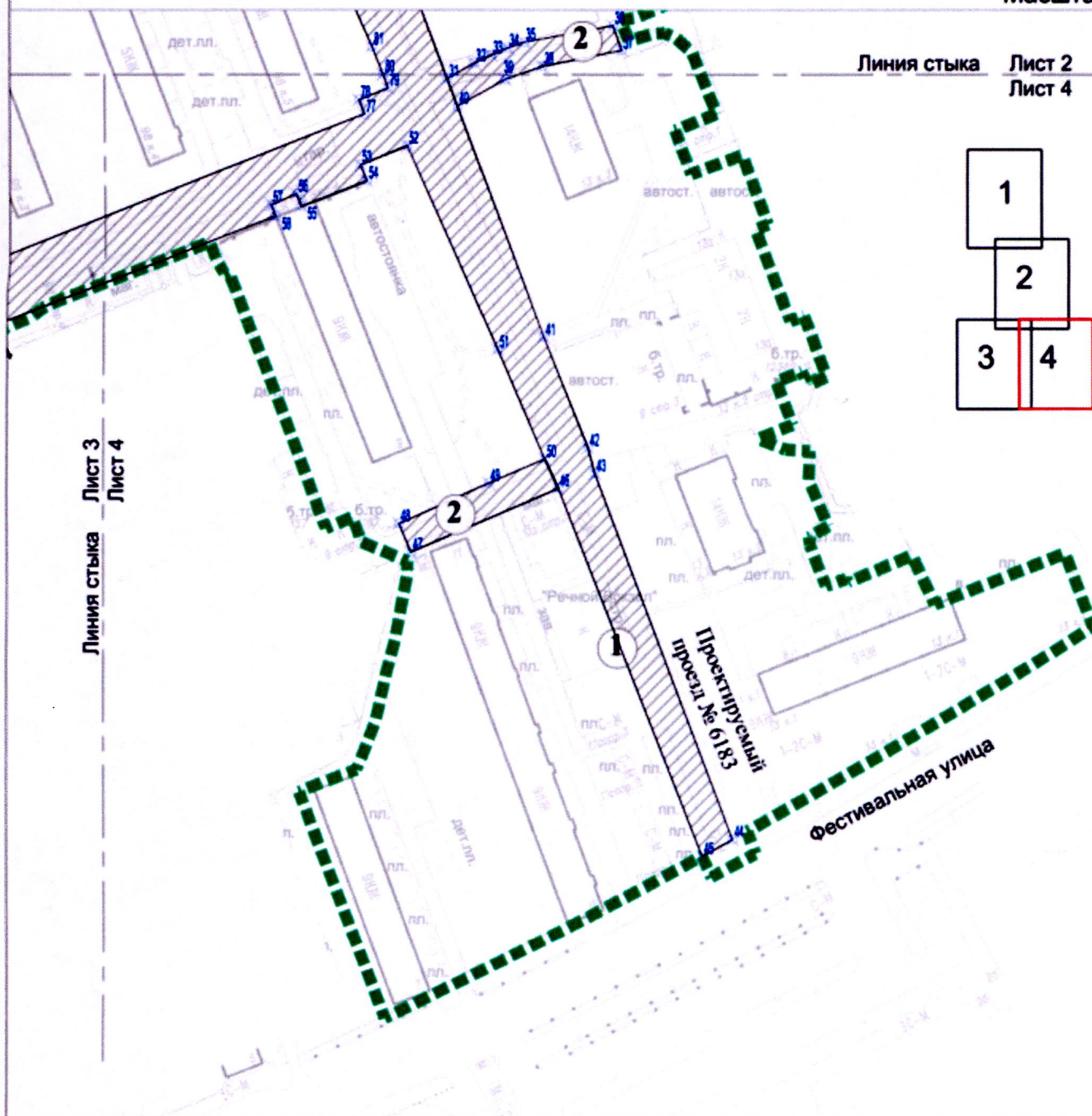
Условные обозначения

- границы подготовки проекта планировки территории
- границы зон планируемого размещения линейных объектов
- 76 × номера характерных точек границ зон планируемого размещения линейных объектов
- 1 номер зоны планируемого размещения линейных объектов

Зоны планируемого размещения линейных объектов:

- наземных сооружений

Лист 4 из 4
район Левобережный города Москвы
Масштаб 1:2000



Условные обозначения

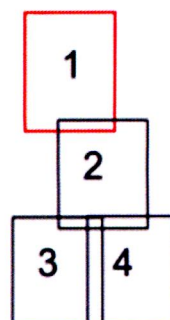
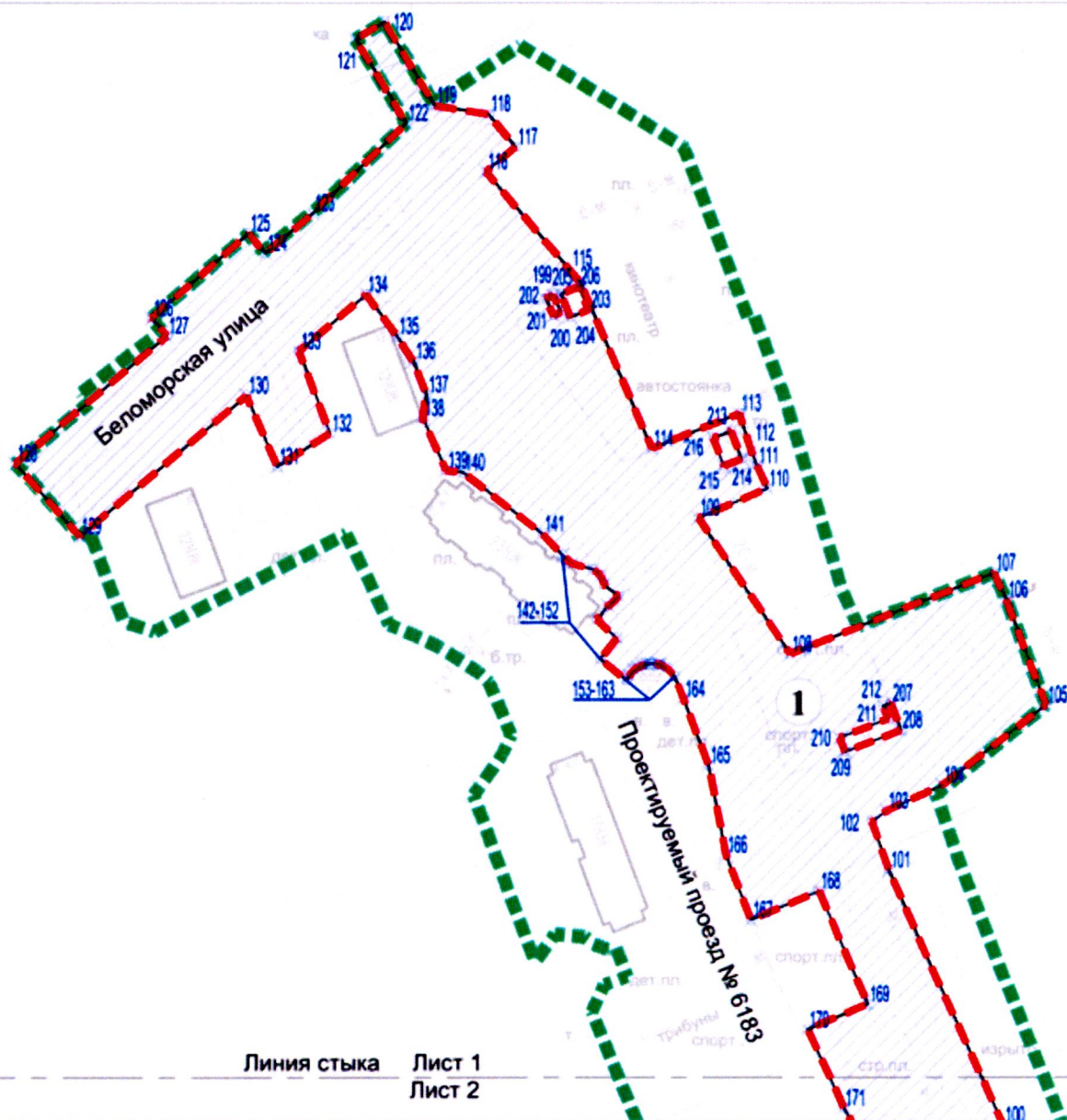
- границы подготовки проекта планировки территории
- границы зон планируемого размещения линейных объектов
- 48 — номера характерных точек границ зон планируемого размещения линейных объектов
- 1 — номер зоны планируемого размещения линейных объектов

Зоны планируемого размещения линейных объектов:

- наземных сооружений

1.3. Чертеж границ зон планируемого размещения линейных объектов, подлежащих реконструкции в связи с изменением их местоположения

Лист 1 из 4
район Левобережный города Москвы
Масштаб 1:2000



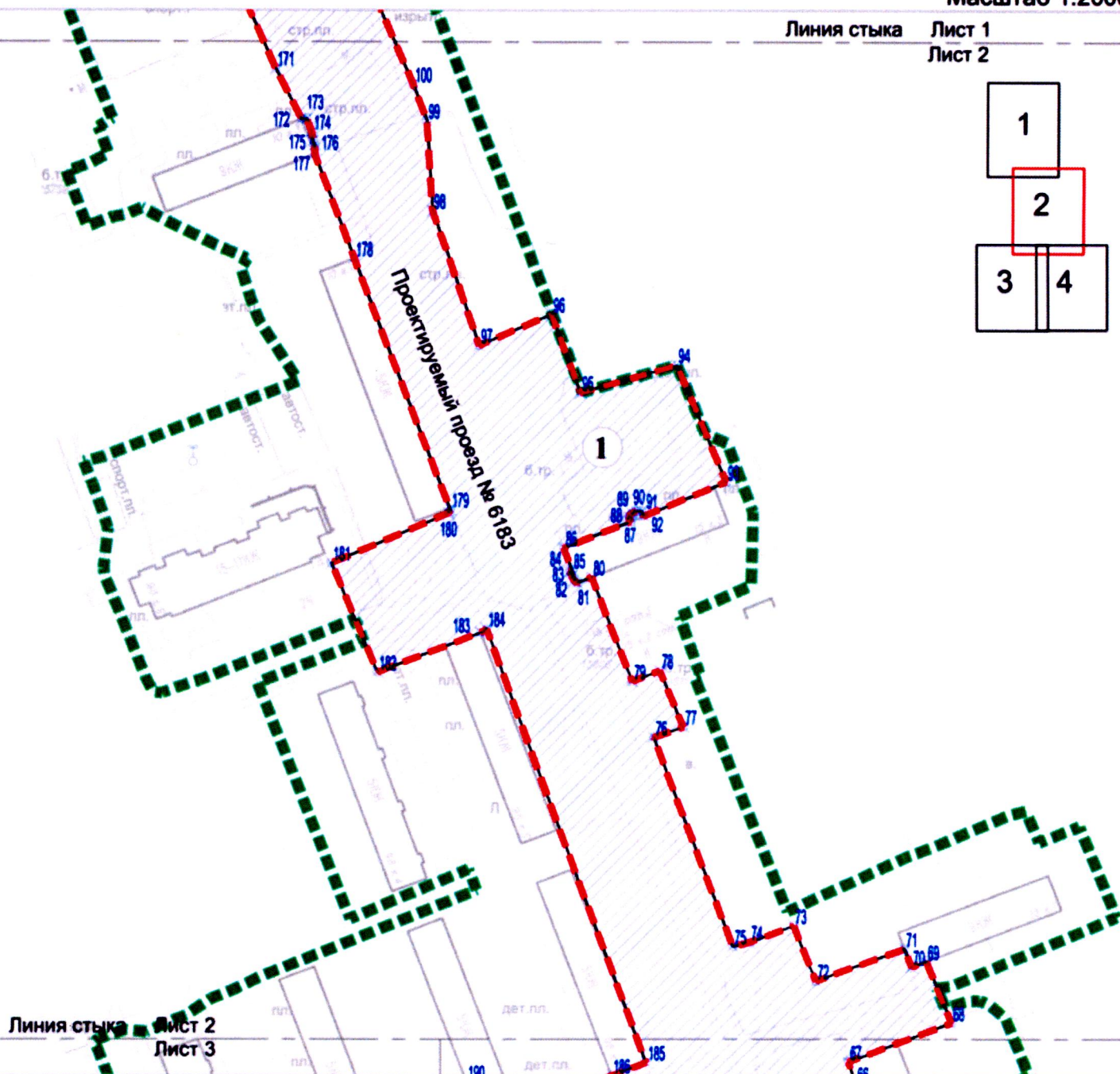
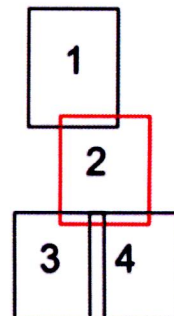
Линия стыка Лист 1
Лист 2

Условные обозначения

- границы подготовки проекта планировки территории
- - - - - границы зон планируемого размещения линейных объектов, подлежащих реконструкции в связи с изменением их местоположения
- зоны планируемого размещения линейных объектов, подлежащих реконструкции в связи с изменением их местоположения
- - - - - границы зон с особыми условиями использования территории, подлежащие установлению в связи с размещением линейных объектов, подлежащих реконструкции в связи с изменением их местоположения
- 113 № номера характерных точек границ зон планируемого размещения линейных объектов, подлежащих реконструкции в связи с изменением их местоположения
- 1 номер зоны планируемого размещения линейных объектов, подлежащих реконструкции в связи с изменением их местоположения

Лист 2 из 4
район Левобережный города Москвы
Масштаб 1:2000

Линия стыка Лист 1
Лист 2

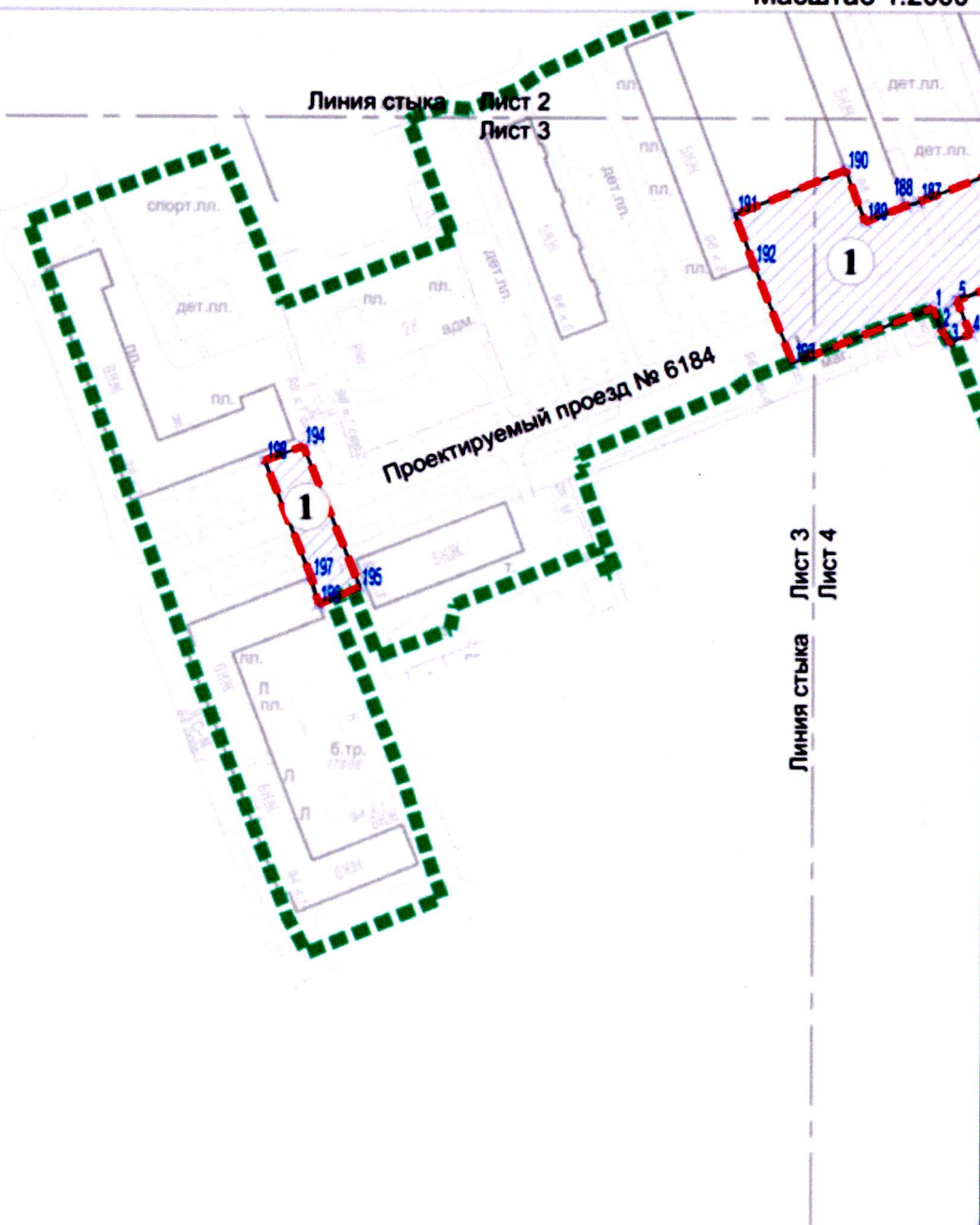
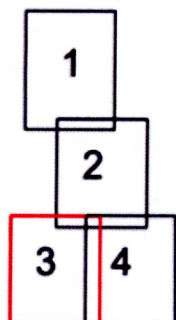


Линия стыка Лист 2
Лист 3







Условные обозначения

- границы подготовки проекта планировки территории
- границы зон планируемого размещения линейных объектов, подлежащих реконструкции в связи с изменением их местоположения
- зоны планируемого размещения линейных объектов, подлежащих реконструкции в связи с изменением их местоположения
- границы зон с особыми условиями использования территории, подлежащие установлению в связи с размещением линейных объектов, подлежащих реконструкции в связи с изменением их местоположения
- номера характерных точек границ зон планируемого размещения линейных объектов, подлежащих реконструкции в связи с изменением их местоположения
- номер зоны планируемого размещения линейных объектов, подлежащих реконструкции в связи с изменением их местоположения

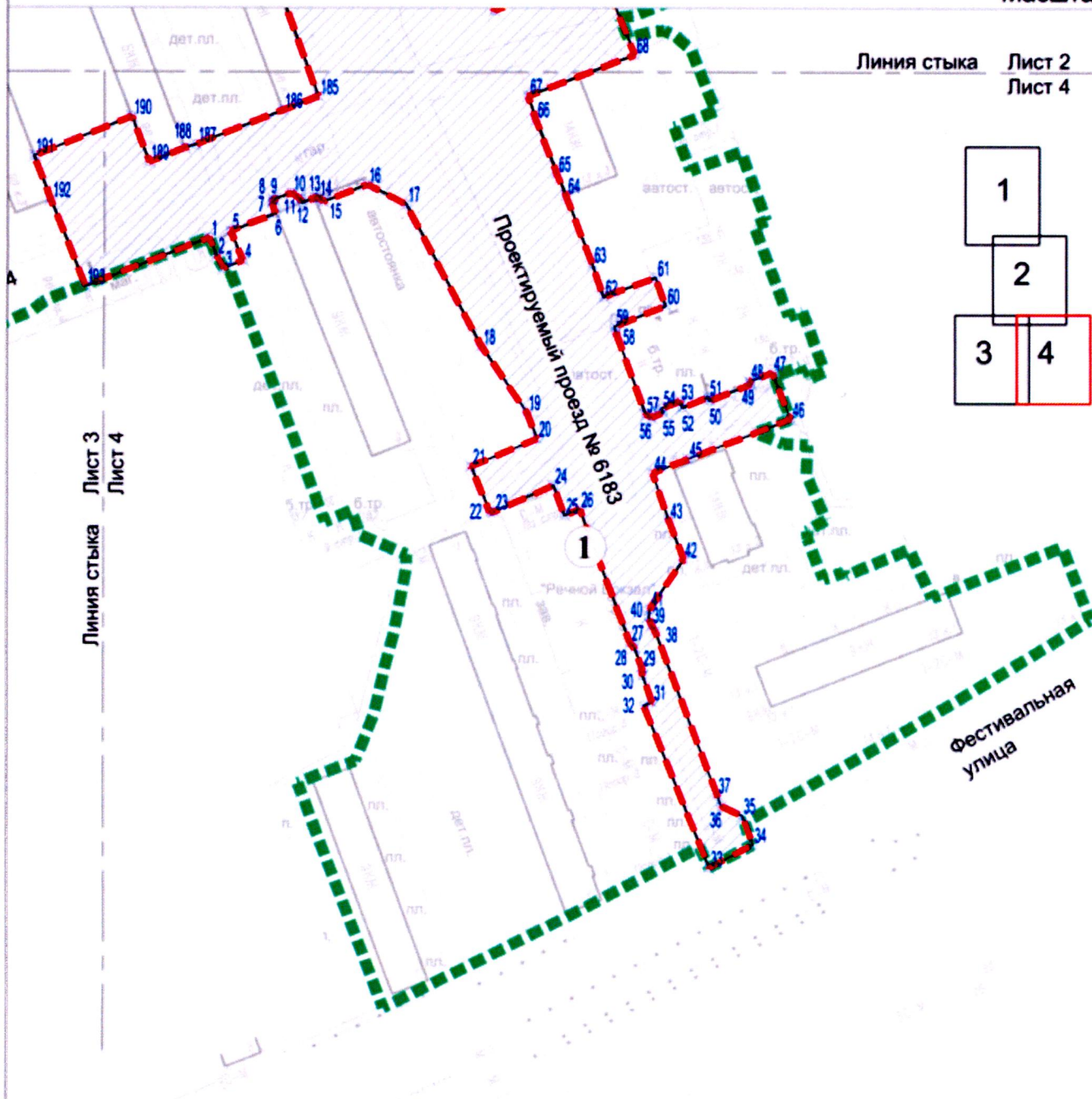
Лист 3 из 4
район Левобережный города Москвы
Масштаб 1:2000



Условные обозначения

-  границы подготовки проекта планировки территории
-  границы зон планируемого размещения линейных объектов, подлежащих реконструкции в связи с изменением их местоположения
-  зоны планируемого размещения линейных объектов, подлежащих реконструкции в связи с изменением их местоположения
-  границы зон с особыми условиями использования территории, подлежащие установлению в связи с размещением линейных объектов, подлежащих реконструкции в связи с изменением их местоположения
-  номера характерных точек границ зон планируемого размещения линейных объектов, подлежащих реконструкции в связи с изменением их местоположения
-  номер зоны планируемого размещения линейных объектов, подлежащих реконструкции в связи с изменением их местоположения

Лист 4 из 4
район Левобережный города Москвы
Масштаб 1:2000

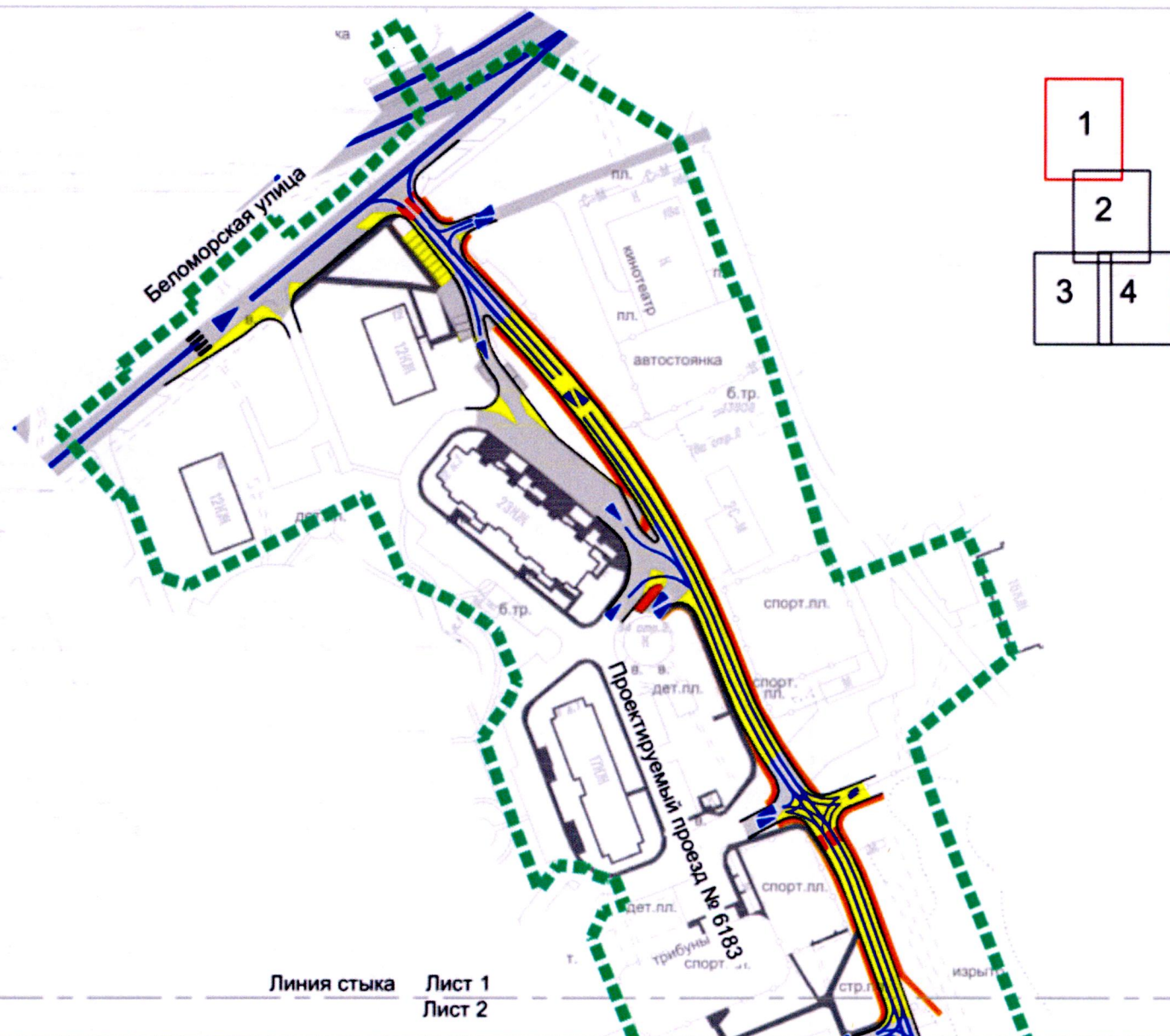


Условные обозначения

- границы подготовки проекта планировки территории
 - границы зон планируемого размещения линейных объектов, подлежащих реконструкции в связи с изменением их местоположения
 - зоны планируемого размещения линейных объектов, подлежащих реконструкции в связи с изменением их местоположения
 - - - - - границы зон с особыми условиями использования территории, подлежащие установлению в связи с размещением линейных объектов, подлежащих реконструкции в связи с изменением их местоположения
 - 113 ×
 - 1
- номера характерных точек границ зон планируемого размещения линейных объектов, подлежащих реконструкции в связи с изменением их местоположения
- номер зоны планируемого размещения линейных объектов, подлежащих реконструкции в связи с изменением их местоположения

1.4. План "Функционально-планировочная организация территории"

Лист 1 из 4
район Левобережный города Москвы
Масштаб 1:2000

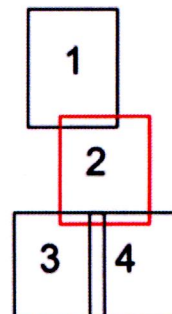


Условные обозначения

- ■ ■ ■ ■ ■ ■ ■ ■ ■ границы подготовки проекта планировки территории
- ■ ■ ■ ■ ■ ■ ■ ■ ■ существующая проезжая часть
- ■ ■ ■ ■ ■ ■ ■ ■ ■ проектируемая проезжая часть
- — — — — — — — — — организация движения транспорта
- ■ ■ ■ ■ ■ ■ ■ ■ ■ существующий наземный пешеходный переход
- ■ ■ ■ ■ ■ ■ ■ ■ ■ планируемый наземный пешеходный переход
- ■ ■ ■ ■ ■ ■ ■ ■ ■ существующий тротуар
- ■ ■ ■ ■ ■ ■ ■ ■ ■ проектируемый тротуар
- ■ ■ ■ ■ ■ ■ ■ ■ ■ существующий парковочный карман
- ■ ■ ■ ■ ■ ■ ■ ■ ■ проектируемый парковочный карман

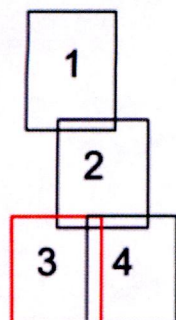
Лист 2 из 4
район Левобережный города Москвы
Масштаб 1:2000








Линия стыка Лист 1
Лист 2



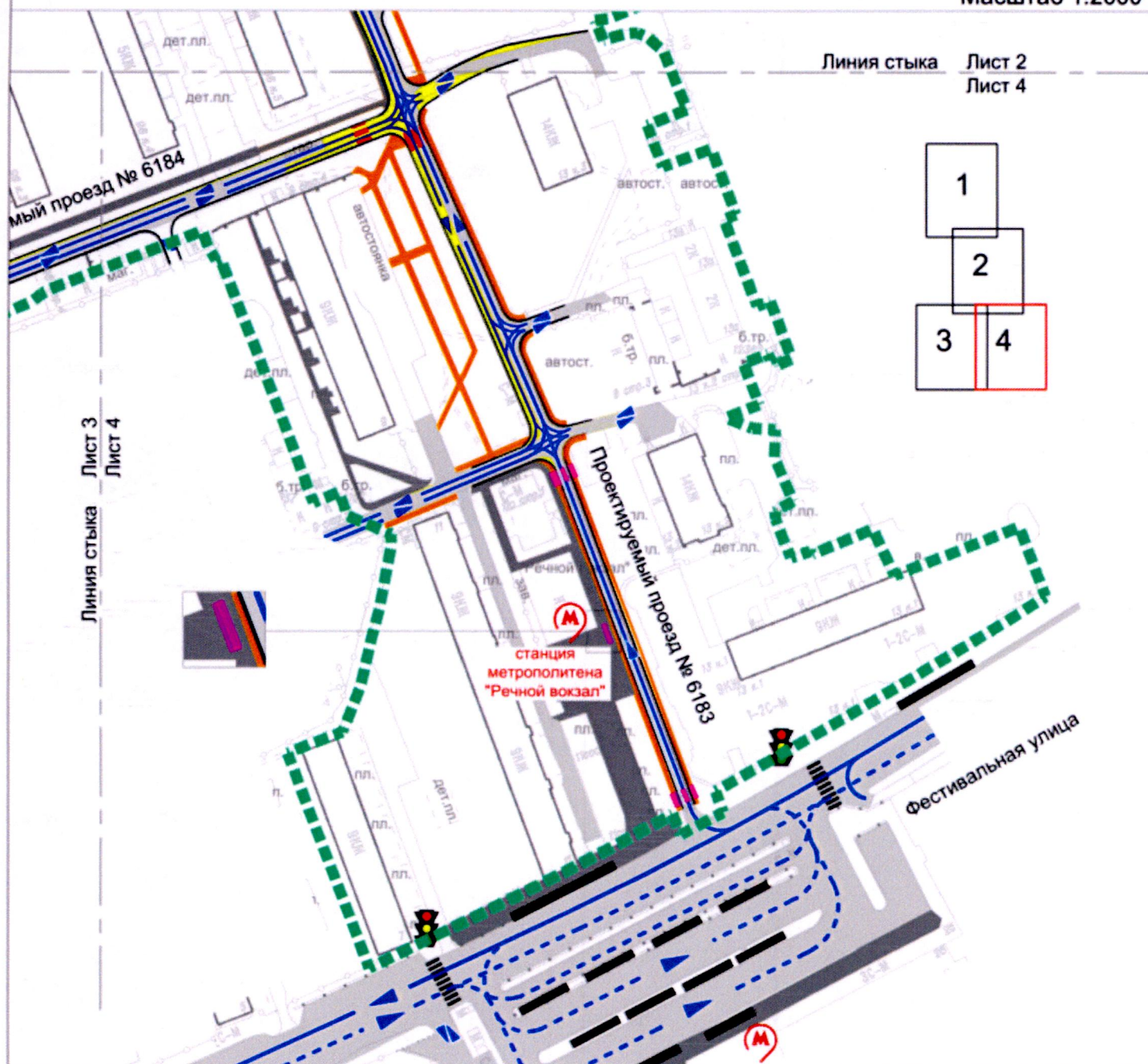
Условные обозначения

- границы подготовки проекта планировки территории
- существующая проезжая часть
- проектируемая проезжая часть
- организация движения транспорта
- планируемый наземный пешеходный переход
- существующий тротуар
- проектируемый тротуар
- существующий парковочный карман
- проектируемый парковочный карман



| | |
|---|---|
|  | границы подготовки проекта планировки территории |
|  | существующая проезжая часть |
|  | проектируемая проезжая часть |
|  | организация движения транспорта |
|  | существующий наземный пешеходный переход |
|  | существующий тротуар |
|  | существующий остановочный пункт наземного городского пассажирского транспорта |

Лист 4 из 4
район Левобережный города Москвы
Масштаб 1:2000



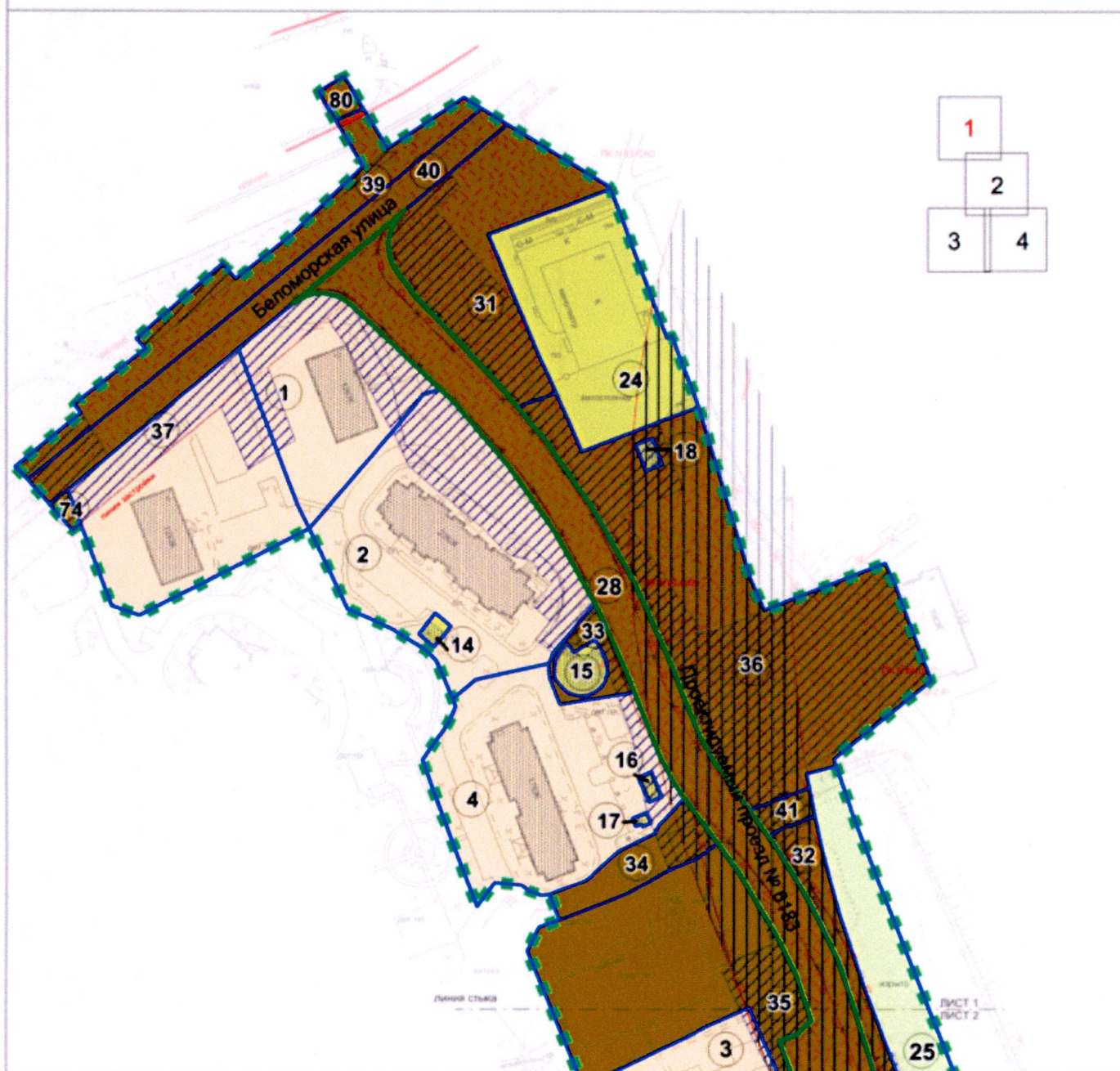
Условные обозначения

- | | | | |
|--|--|--|---|
| | границы подготовки проекта планировки территории | | существующий наземный пешеходный переход |
| | существующая проезжая часть | | планируемый наземный пешеходный переход |
| | проектируемая проезжая часть | | планируемый приподнятый пешеходный переход |
| | организация движения транспорта | | планируемый лестничный сход |
| | организация движения наземного городского пассажирского транспорта | | существующий остановочный пункт наземного городского пассажирского транспорта |
| | планируемые светофорные объекты | | существующая станция метрополитена |
| | | | существующий тротуар |
| | | | проектируемый тротуар |

1.5. Чертеж "Межевание территории" и характеристика земельных участков территории

1.5.1. Чертеж "Межевание территории"

Лист 1 из 4
район Левобережный города Москвы
масштаб 1:2000



Условные обозначения

- ■ ■ ■ границы подготовки проекта планировки территории
 — границы сохраняемых и изменяемых земельных участков
 — границы образуемых земельных участков
 ТЕРРИТОРИИ ЗЕМЕЛЬНЫХ УЧАСТКОВ И ЧАСТЕЙ ЗЕМЕЛЬНЫХ УЧАСТКОВ, В ТОМ ЧИСЛЕ:
 ■ жилых зданий
 ■ общего пользования
 ■ общественные территории
 ■ нежилых зданий и сооружений
 ■ иные территории
 ■ зоны с особыми условиями и ограничениями использования земельных участков и объектов капитального строительства
 ■ предлагаемый к установлению сервитут
 ■ существующая застройка
 1 номер земельного участка

Линии градостроительного регулирования :

Существующие

- красные линии улично-дорожной сети
 — границы технических зон метрополитена
 — линия застройки
 — границы объектов природного комплекса Москвы

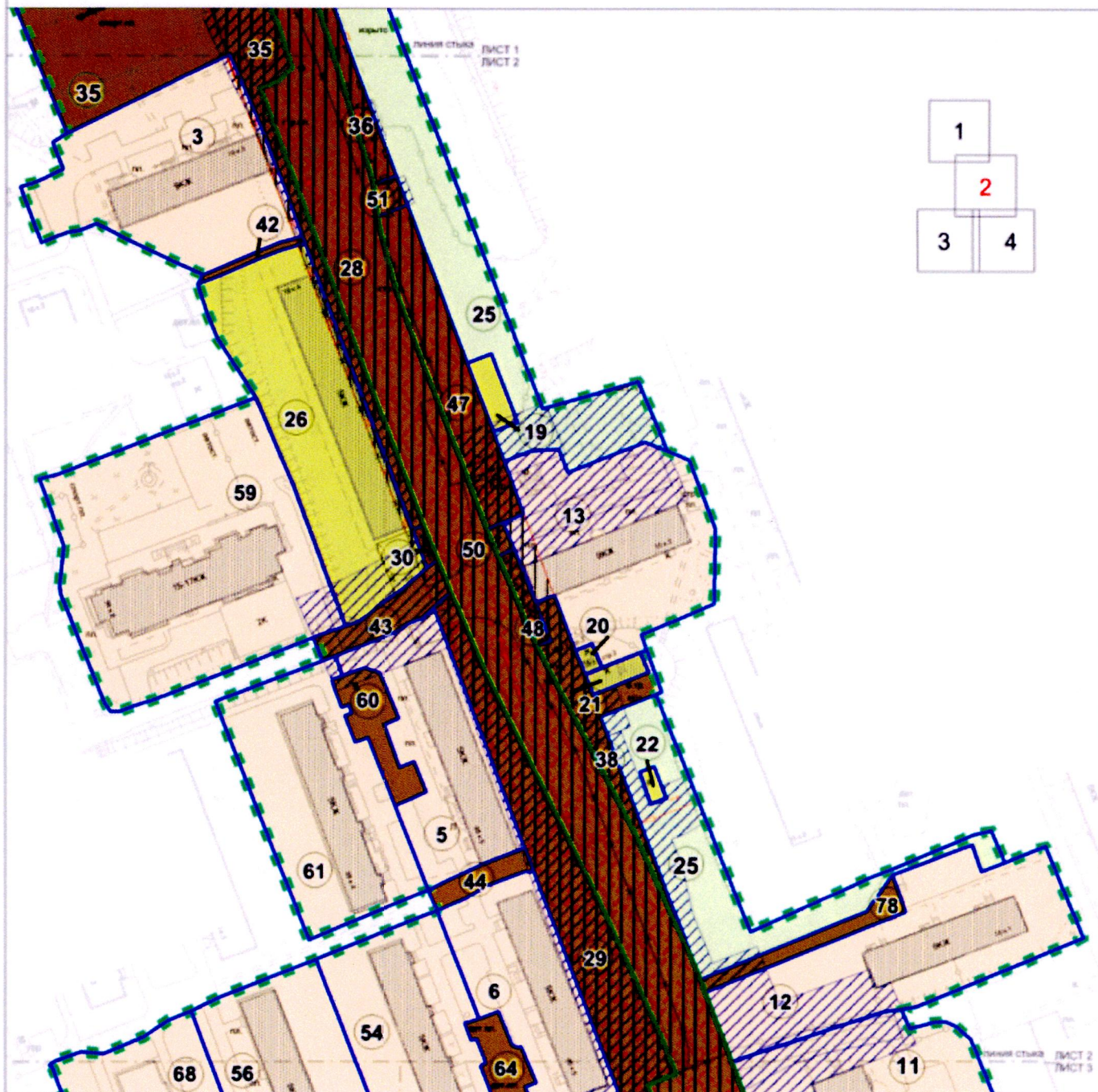
Отменяемые

- красные линии улично-дорожной сети
 — границы объектов природного комплекса Москвы

Устанавливаемые

- красные линии улично-дорожной сети
 — границы объектов природного комплекса Москвы

Лист 2 из 4
район Левобережный города Москвы
масштаб 1:2000



Условные обозначения

- границы подготовки проекта планировки территории
 ————— границы сохраняемых и изменяемых земельных участков
 ————— границы образуемых земельных участков
 ТЕРРИТОРИИ ЗЕМЕЛЬНЫХ УЧАСТКОВ И ЧАСТЕЙ ЗЕМЕЛЬНЫХ УЧАСТКОВ, В ТОМ ЧИСЛЕ:
 ■■■■■ жилых зданий
 ■■■■■ общего пользования
 ■■■■■ общественные территории
 ■■■■■ нежилых зданий и сооружений
 ■■■■■ иные территории
 ■■■■■ зоны с особыми условиями и ограничениями использования земельных участков и объектов капитального строительства
 ■■■■■ предлагаемый к установлению сервитут
 ■■■■■ существующая застройка
 12 номер земельного участка

Линии градостроительного регулирования:

Существующие

- красные линии улично-дорожной сети
 ————— границы технических зон метрополитена
 ————— границы объектов природного комплекса Москвы

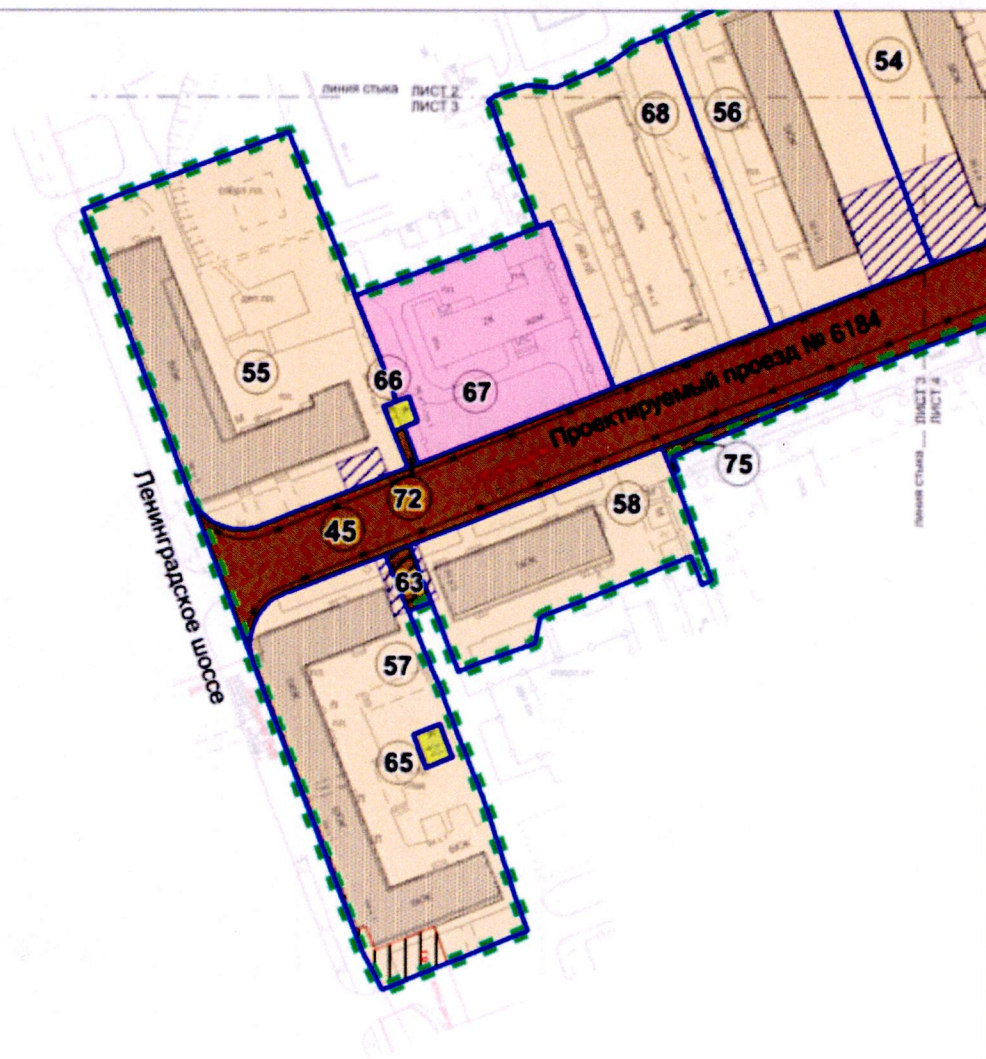
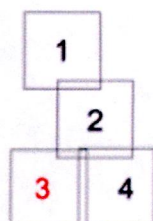
Отменяемые

- красные линии улично-дорожной сети
 ————— границы объектов природного комплекса Москвы

Устанавливаемые

- красные линии улично-дорожной сети
 ————— границы объектов природного комплекса Москвы

Лист 3 из 4
район Левобережный города Москвы
масштаб 1:2000



Условные обозначения

- ■ ■ ■ границы подготовки проекта планировки территории
- границы сохраняемых и изменяемых земельных участков

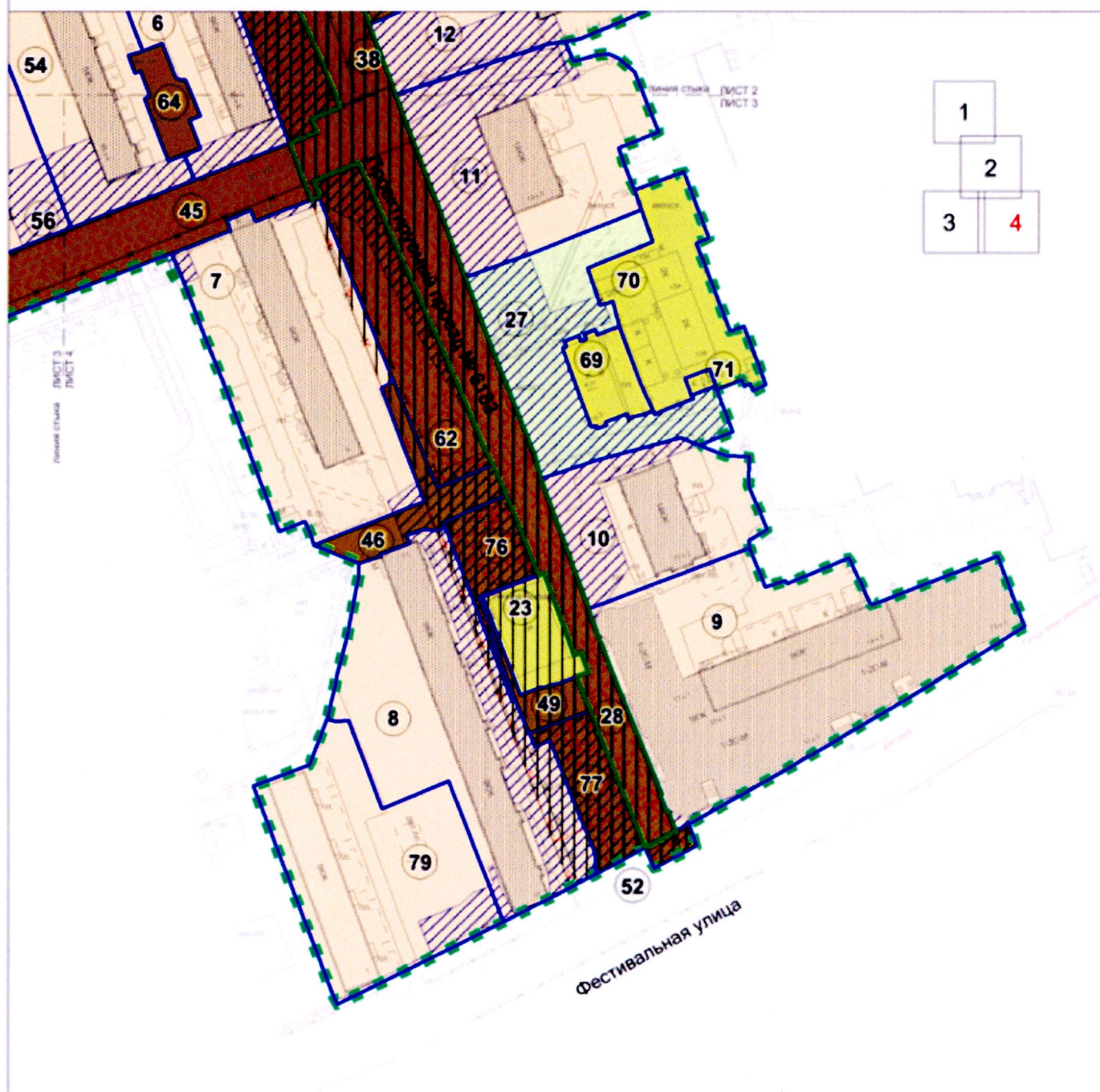
ТЕРРИТОРИИ ЗЕМЕЛЬНЫХ УЧАСТКОВ И ЧАСТЕЙ ЗЕМЕЛЬНЫХ УЧАСТКОВ, В ТОМ ЧИСЛЕ:

- жилых зданий
- общего пользования
- общественные территории
- нежилых зданий и сооружений
- школ и детских дошкольных учреждений
- зоны с особыми условиями и ограничениями использования земельных участков и объектов капитального строительства
- предлагаемый к установлению сервитут
- существующая застройка
- 45 номер земельного участка

Линии градостроительного регулирования:

- Существующие
 - красные линии
 - зоны регулирования застройки и хозяйственной деятельности
 - границы объектов природного комплекса Москвы
- Отменяемые
 - красные линии
- Устанавливаемые
 - красные линии

Лист 4 из 4
район Левобережный города Москвы
масштаб 1:2000



Условные обозначения

Линии градостроительного регулирования:

- границы подготовки проекта планировки территории
 границы сохраняемых и изменяемых земельных участков
 границы образуемых земельных участков
 ТЕРРИТОРИИ ЗЕМЕЛЬНЫХ УЧАСТКОВ И ЧАСТЕЙ ЗЕМЕЛЬНЫХ УЧАСТКОВ, в том числе:
 жилых зданий
 общего пользования
 общественные территории
 нежилых зданий и сооружений
 иные территории
 зоны с особыми условиями и ограничениями использования земельных участков и объектов капитального строительства
 предлагаемый к установлению сервитут
 существующая застройка
 8 номер земельного участка

- Существующие
- красные линии улично-дорожной сети
 границы технических зон метрополитена
 границы объектов природного комплекса Москвы
 границы зоны регулирования застройки и хозяйственной деятельности
- Отменяемые
- красные линии улично-дорожной сети
 границы объектов природного комплекса Москвы
- Устанавливаемые
- красные линии улично-дорожной сети
 границы объектов природного комплекса Москвы

**1.5.2. Таблица «Характеристика земельных участков территории»
к чертежу «Межевание территории»**

| № участка на чертеже | Кадастровый номер (при наличии), адресные ориентиры | Земельные участки | | Вид ограничения (обременения) использования земельного участка, площадь (кв.м) | Примечание |
|----------------------|---|--------------------------------|----------------------------------|---|------------|
| | | Вид разрешенного использования | Площадь земельного участка, кв.м | | |
| 1 | Существующий земельный участок Город Москва, Беломорская улица, дом 12 | Ф ¹ | 2777 | Предлагаемый к установлению сервитут – 901 | – |
| 2 | Существующий земельный участок Город Москва, Беломорская улица, дом 12, корпус 1 | Ф ¹ | 5415 | Предлагаемый к установлению сервитут – 456 | – |
| 3 | Существующий земельный участок Город Москва, Беломорская улица, дом 10, корпус 3 | Ф ¹ | 4175 | Предлагаемый к установлению сервитут – 132; техническая зона метрополитена – 165 | – |
| 4 | Существующий земельный участок Город Москва, Беломорская улица, дом 14, корпус 1 | Ф ¹ | 4544 | Предлагаемый к установлению сервитут – 329; техническая зона метрополитена – 58 | – |
| 5 | Существующий земельный участок Город Москва, Ленинградское шоссе, дом 98, корпус 5 | Ф ¹ | 2676 | Предлагаемый к установлению сервитут – 487 | – |
| 6 | Существующий земельный участок Город Москва, Ленинградское шоссе, дом 96, корпус 5 | Ф ¹ | 2859 | Предлагаемый к установлению сервитут – 511 | – |

| | | | | | |
|----|---|----------------|------|--|---|
| 7 | Существующий земельный участок Город Москва, Фестивальная улица, дом 9 | Ф ¹ | 5756 | Предлагаемый к установлению сервитут – 184; техническая зона метрополитена – 269; озелененная территория общего пользования – 269 | – |
| 8 | Существующий земельный участок Город Москва, Фестивальная улица, дом 11 | Ф ¹ | 5943 | Предлагаемый к установлению сервитут – 1767; техническая зона метрополитена – 882; озелененная территория общего пользования – 882 | – |
| 9 | Существующий земельный участок Город Москва, Фестивальная улица, дом 13, корпус 1 | Ф ¹ | 7678 | Предлагаемый к установлению сервитут – 79; техническая зона метрополитена – 19 | – |
| 10 | Существующий земельный участок Город Москва, Фестивальная улица, дом 13, корпус 2 | Ф ¹ | 2879 | Предлагаемый к установлению сервитут – 990; техническая зона метрополитена – 10 | – |
| 11 | Существующий земельный участок Город Москва, Фестивальная улица, дом 13, корпус 3 | Ф ¹ | 4647 | Предлагаемый к установлению сервитут – 1610 | – |
| 12 | Существующий земельный участок Город Москва, Фестивальная улица, дом 15, корпус 1 | Ф ¹ | 4249 | Предлагаемый к установлению сервитут – 1089 | – |
| 13 | Существующий земельный участок Город Москва, Фестивальная улица, дом 15, корпус 3 | Ф ¹ | 3912 | Предлагаемый к установлению сервитут – 956; техническая зона метрополитена – 217 | – |
| 14 | Существующий земельный участок Город Москва, Беломорская улица, у дома 12, корпус 1 | Ф ¹ | 59 | – | – |

| | | | | | |
|----|--|----------------|------|--|---|
| 15 | Существующий земельный участок Город Москва, Беломорская улица, дом 14, строение 2 | Ф ¹ | 252 | Предлагаемый к установлению сервитут – 12 | – |
| 16 | Существующий земельный участок Город Москва, Беломорская улица, у дома 14, корпус 1 | Ф ¹ | 43 | Предлагаемый к установлению сервитут – 42 | – |
| 17 | Существующий земельный участок Город Москва, Беломорская улица, у дома 14, корпус 1 | Ф ¹ | 18 | – | – |
| 18 | Земельный участок с кадастровым номером 77:09:0001009:55 Город Москва, Беломорская улица, дом 16А, строение 2 | Ф ¹ | 59 | Предлагаемый к установлению сервитут – 56; техническая зона метрополитена – 59; озелененная территория общего пользования – 59 | – |
| 19 | Существующий земельный участок Город Москва, Фестивальная улица, дом 15, корпус 3 | Ф ¹ | 223 | Предлагаемый к установлению сервитут – 26 | – |
| 20 | Земельный участок с кадастровым номером 77:09:0001009:56 Город Москва, Фестивальная улица, дом 15, корпус 2, строение 3 | Ф ¹ | 57 | – | – |
| 21 | Земельный участок с кадастровым номером 77:09:0001009:14 Город Москва, Фестивальная улица, дом 15, корпус 3 | Ф ¹ | 152 | – | – |
| 22 | Земельный участок с кадастровым номером 77:09:0004005:83 Город Москва, Фестивальная улица, владение 15, корпус 2 | Ф ¹ | 63 | – | – |
| 23 | Земельный участок с кадастровым номером 77:09:0001009:108 Город Москва, Фестивальная улица, владение 11 | Ф ¹ | 835 | Техническая зона метрополитена – 835 | – |
| 24 | Земельный участок с кадастровым номером 77:09:0001009:12319 Город Москва, Беломорская улица, владение 16А | Ф ¹ | 3384 | Техническая зона метрополитена – 499 | – |

| | | | | | |
|----|---|-------------------------------|-------|---|---|
| 25 | Часть земельного участка с кадастровым номером 77:09:0001009:15530 Город Москва, Фестивальная улица, владение 15 | Ф ¹ | 7102 | Предлагаемый к установлению сервитут – 1587 | – |
| 26 | Существующий земельный участок Город Москва, Беломорская улица, дом 10, корпус 4 | Ф ¹ | 4348 | Предлагаемый к установлению сервитут – 560; техническая зона метрополитена – 316 | – |
| 27 | Существующий земельный участок Город Москва, Фестивальная улица, владение 13 | Ф ¹ | 3115 | Предлагаемый к установлению сервитут – 2403 | – |
| 28 | Образуемый земельный участок Проектируемый проезд № 6183 | 7.2.2, 12.0.1 ² | 16642 | Предлагаемый к установлению сервитут – 8; техническая зона метрополитена – 13933; в красных линиях улично-дорожной сети – 16642 | – |
| 29 | Существующий земельный участок Город Москва, Ленинградское шоссе, владение 96 | Ф ¹ | 2658 | Предлагаемый к установлению сервитут – 2632; техническая зона метрополитена – 2658; озелененная территория общего пользования – 2579 | – |
| 30 | Существующий земельный участок Город Москва, Беломорская улица, владение 10 | Ф ¹ | 52 | Предлагаемый к установлению сервитут – 52; техническая зона метрополитена – 52; озелененная территория общего пользования – 52 | – |
| 31 | Существующий земельный участок Город Москва, Беломорская улица, владение 16А | Ф ¹ | 2956 | Предлагаемый к установлению сервитут – 1646; озелененная территория общего пользования – 2944 | – |

| | | | | | |
|----|---|----------------|------|--|---|
| 32 | Существующий земельный участок Город Москва, Беломорская улица, владение 16 | Ф ¹ | 1236 | Предлагаемый к установлению сервитут – 251; техническая зона метрополитена – 1235; озелененная территория общего пользования – 305 | – |
| 33 | Существующий земельный участок Город Москва, Беломорская улица, у дома 14, строение 2 | Ф ¹ | 317 | Предлагаемый к установлению сервитут – 102 | – |
| 34 | Существующий земельный участок Город Москва, Беломорская улица, у дома 14 | Ф ¹ | 748 | Предлагаемый к установлению сервитут – 144; техническая зона метрополитена – 160 | – |
| 35 | Существующий земельный участок Город Москва, Беломорская улица, у дома 10 | Ф ¹ | 4970 | Предлагаемый к установлению сервитут – 1180; техническая зона метрополитена – 1699 | – |
| 36 | Существующий земельный участок Город Москва, Беломорская улица, владение 16 | Ф ¹ | 7332 | Предлагаемый к установлению сервитут – 5512; техническая зона метрополитена – 4437; озелененная территория общего пользования – 7124 | – |
| 37 | Существующий земельный участок Город Москва, Беломорская улица, дом 8 | Ф ¹ | 3963 | Предлагаемый к установлению сервитут – 1118 | – |
| 38 | Существующий земельный участок Город Москва, Фестивальная улица, владение 15 | Ф ¹ | 905 | Предлагаемый к установлению сервитут – 572; техническая зона метрополитена – 705 | – |

| | | | | | |
|----|--|----------------|------|--|---|
| 39 | Часть земельного участка с кадастровым номером 77:09:0001006:138 Город Москва, улица Беломорская, ЗУ 09/77/00027 в составе участка 238 перечня ЗУ существующей УДС от границы с ЗУ 09/77/00248 (Ленинградское шоссе) до границы с ЗУ 09/77/00383 (Смольная улица) | Ф ^I | 2014 | Предлагаемый к установлению сервитут – 770; в красных линиях улично-дорожной сети – 2014 | – |
| 40 | Часть земельного участка с кадастровым номером 77:09:0001009:234 Город Москва, улица Беломорская, ЗУ 09/77/00026 в составе участка 238 перечня ЗУ существующей УДС от границы с ЗУ 09/77/00247 (Ленинградское шоссе) до границы с ЗУ 09/77/00382 (Смольная улица) | Ф ^I | 2046 | Предлагаемый к установлению сервитут – 293; в красных линиях улично-дорожной сети – 2046 | – |
| 41 | Существующий земельный участок Город Москва, Беломорская улица, владение 14 | Ф ^I | 192 | Техническая зона метрополитена – 192 | – |
| 42 | Существующий земельный участок Город Москва, Беломорская улица, владение 10 | Ф ^I | 88 | Техническая зона метрополитена – 6 | – |
| 43 | Существующий земельный участок Город Москва, Беломорская улица, владение 10 | Ф ^I | 500 | Предлагаемый к установлению сервитут – 102; техническая зона метрополитена – 87 | – |
| 44 | Существующий земельный участок Город Москва, Ленинградское шоссе, владение 98 | Ф ^I | 276 | Техническая зона метрополитена – 514; предлагаемый к установлению сервитут – 14 | – |
| 45 | Земельный участок с кадастровым номером 77:09:0001009:1001 Проектируемый проезд № 6184 | Ф ^I | 5950 | В красных линиях улично-дорожной сети – 5950 | – |

| | | | | | |
|----|---|----------------|------|---|---|
| 46 | Существующий земельный участок Город Москва, Фестивальная улица, владение 11 | Ф ¹ | 887 | Предлагаемый к установлению сервитут – 446; техническая зона метрополитена – 514 | – |
| 47 | Существующий земельный участок Город Москва, Беломорская улица, владение 10 | Ф ¹ | 1546 | Предлагаемый к установлению сервитут – 193; техническая зона метрополитена – 1539; озелененная территория общего пользования – 1546 | – |
| 48 | Существующий земельный участок Город Москва, Фестивальная улица, владение 15 | Ф ¹ | 188 | Предлагаемый к установлению сервитут – 178; техническая зона метрополитена – 188 | – |
| 49 | Земельный участок с кадастровым номером 77:09:0001009:49 Город Москва, Фестивальная улица, владение 11 | Ф ¹ | 360 | Техническая зона метрополитена – 360; озелененная территория общего пользования – 360 | – |
| 50 | Существующий земельный участок Город Москва, Фестивальная улица, владение 15 | Ф ¹ | 59 | Предлагаемый к установлению сервитут – 5; техническая зона метрополитена – 59 | – |
| 51 | Существующий земельный участок Город Москва, Беломорская улица, владение 10 | Ф ² | 108 | Техническая зона метрополитена – 108; предлагаемый к установлению сервитут – 95 | – |

| | | | | | |
|----|---|----------------|------|---|---|
| 52 | Часть земельного участка с кадастровым номером 77:09:0001009:235 Город Москва, Фестивальная улица | Ф ¹ | 128 | Предлагаемый к установлению сервитут – 116; в красных линиях улично-дорожной сети – 128 | – |
| 54 | Существующий земельный участок Город Москва, Ленинградское шоссе, дом 96, корпус 4 | Ф ¹ | 3723 | Предлагаемый к установлению сервитут – 725 | – |
| 55 | Существующий земельный участок Город Москва, Ленинградское шоссе, дом 96, корпус 1 | Ф ¹ | 5950 | Предлагаемый к установлению сервитут – 102 | – |
| 56 | Существующий земельный участок Город Москва, Ленинградское шоссе, дом 96, корпус 3 | Ф ¹ | 4049 | Предлагаемый к установлению сервитут – 460 | – |
| 57 | Существующий земельный участок Город Москва, Ленинградское шоссе, дом 94, корпус 1 | Ф ¹ | 4902 | Предлагаемый к установлению сервитут – 58 | – |
| 58 | Существующий земельный участок Город Москва, Ленинградское шоссе, дом 94, корпус 3 | Ф ¹ | 2484 | Предлагаемый к установлению сервитут – 35 | – |
| 59 | Существующий земельный участок Город Москва, Ленинградское шоссе, дом 98, корпус 6 | Ф ¹ | 7046 | Предлагаемый к установлению сервитут – 138 | – |
| 60 | Существующий земельный участок Город Москва, Ленинградское шоссе, владение 98 | Ф ¹ | 571 | Предлагаемый к установлению сервитут – 58 | – |
| 61 | Существующий земельный участок Город Москва, Ленинградское шоссе, дом 98, корпус 4 | Ф ¹ | 3761 | Предлагаемый к установлению сервитут – 32 | – |

| | | | | | |
|----|--|----------------|------|---|---|
| 62 | Существующий земельный участок Город Москва, Фестивальная улица, владение 9 | Ф ^I | 2110 | Предлагаемый к установлению сервитут – 804; техническая зона метрополитена – 2110; озелененная территория общего пользования – 2110 | – |
| 63 | Существующий земельный участок Город Москва, Ленинградское шоссе, владение 94 | Ф ^I | 115 | Предлагаемый к установлению сервитут – 114 | – |
| 64 | Существующий земельный участок Город Москва, Ленинградское шоссе, владение 96 | Ф ^I | 487 | Предлагаемый к установлению сервитут – 8 | – |
| 65 | Существующий земельный участок Город Москва, Ленинградское шоссе, дом 94, корпус 1, строение 2 | Ф ^I | 76 | – | – |
| 66 | Земельный участок с кадастровым номером 77:09:0001009:14791 Город Москва, Ленинградское шоссе, дом 96, корпус 1, строение 1 | Ф ^I | 53 | – | – |
| 67 | Часть земельного участка с кадастровым номером 77:09:0001009:118 Город Москва, Ленинградское шоссе, дом 96 А | Ф ^I | 2776 | – | – |
| 68 | Существующий земельный участок Город Москва, Ленинградское шоссе, дом 96, корпус 2 | Ф ^I | 4107 | – | – |
| 69 | Часть земельного участка с кадастровым номером 77:09:0001009:107 Город Москва, Фестивальная улица, владение 9, строение 3 | Ф ^I | 640 | – | – |
| 70 | Земельный участок с кадастровым номером 77:09:0001009:227 Город Москва, Фестивальная улица, владение 13А | Ф ^I | 2360 | Предлагаемый к установлению сервитут – 8 | – |

| | | | | | |
|----|---|----------------|-----|--|---|
| 71 | Часть земельного участка с кадастровым номером 77:09:0001009:13374 Город Москва, Фестивальная улица, владение 13, строение 2 | Ф ¹ | 55 | — | — |
| 72 | Существующий земельный участок Город Москва, Ленинградское шоссе у владения 96 | Ф ¹ | 32 | — | — |
| 74 | Часть существующего земельного участка Город Москва, улица Беломорская, владение 8 | Ф ¹ | 64 | Предлагаемый к установлению сервитут – 64 | — |
| 75 | Существующий земельный участок Город Москва, Ленинградское шоссе, дом 94, корпус 3 | Ф ¹ | 142 | — | — |
| 76 | Существующий земельный участок Город Москва, Фестивальная улица, владение 9 | Ф ¹ | 738 | Предлагаемый к установлению сервитут – 738; техническая зона метрополитена – 738; озелененная территория общего пользования – 738 | — |
| 77 | Существующий земельный участок Город Москва, Фестивальная улица, владение 9 | Ф ¹ | 897 | Предлагаемый к установлению сервитут – 897; техническая зона метрополитена – 897; озелененная территория общего пользования – 897 | — |

| | | | | | |
|----|---|----------------|------|--|---|
| 78 | Существующий земельный участок Город Москва, Фестивальная улица, дом 15, корпус 1 | Ф ¹ | 416 | Предлагаемый к установлению сервитут – 104 | – |
| 79 | Существующий земельный участок Город Москва, Фестивальная улица, дом 7 | Ф ¹ | 4486 | Предлагаемый к установлению сервитут – 410 | – |
| 80 | Часть земельного участка с кадастровым номером 77:09:0001006:61 Город Москва, улица Беломорская | Ф ¹ | 119 | – | – |

¹ – Фактическое использование – в качестве основных видов разрешенного использования земельных участков и объектов капитального строительства устанавливаются виды разрешенного использования упомянутых земельных участков и объектов капитального строительства, сведения о которых содержатся в Едином государственном реестре недвижимости.

² – Описание кодов видов разрешенного использования земельных участков указано в постановлении Правительства Москвы от 28 марта 2017 г. № 120-ПП «Об утверждении правил землепользования и застройки города Москвы»

2. Положение о размещении линейных объектов

2.1. Наименование, основные характеристики (категория, протяженность, проектная мощность, пропускная способность, грузонапряженность, интенсивность движения) и назначение планируемых для размещения линейных объектов

Проект планировки территории линейных объектов участков улично-дорожной сети – проектируемые проезды № 6183, № 6184 подготовлен в соответствии с Законом города Москвы от 5 мая 2010 г. № 17 «О Генеральном плане города Москвы» (далее – Генеральный план города Москвы) и на основании распоряжения Москомархитектуры от 21 февраля 2019 г. № 148 «О подготовке проекта планировки территории линейного объекта участков улично-дорожной сети – проектируемые проезды № 6183, № 6184».

Площадь проектируемой территории в границах подготовки проекта планировки территории составляет 18,55 га.

Транспортное обслуживание данной территории осуществляется по Ленинградскому шоссе, Фестивальной улице, проектируемому проезду № 6184, проектируемому проезду № 6183, Беломорской улице, а также по внутриквартальным проездам.

Согласно Генеральному плану города Москвы рассматриваемые участки улично-дорожной сети относятся к следующим категориям:

- Ленинградское шоссе – магистральная улица общегородского значения I класса;
- Беломорская улица – магистральная улица общегородского значения II класса;
- Фестивальная улица – магистральная улица районного значения;
- проектируемые проезды № 6184 и № 6183 – улицы местного значения;
- внутриквартальные проезды – категория не устанавливается.

Проектом планировки территории предусматриваются:

- реконструкция участка Беломорской улицы;
- реконструкция проектируемого проезда № 6183;
- реконструкция проектируемого проезда № 6184;
- реконструкция внутриквартальных проездов;
- устройство сети тротуаров и пешеходных дорожек;
- переустройство лестничного схода у вестибюля станции «Речной вокзал» Замоскворецкой линии метрополитена;
- благоустройство территории.

Реконструкция рассматриваемых участков улично-дорожной сети обеспечит дополнительные транспортные связи внутри жилого квартала и соединит Фестивальную улицу с Беломорской улицей в районе Левобережный города Москвы.

В соответствии с СП 396.1325800.2018 «Улицы и дороги населенных пунктов. Правила градостроительного проектирования» пропускная способность проектируемых участков улично-дорожной сети (в одном направлении) составит:

- проектируемый проезд № 6183: 800 приведенных единиц в час в одном направлении;
- проектируемый проезд № 6184: 800 приведенных единиц в час в одном направлении.

В соответствии с расчетами транспортной модели Москвы и Московского региона, созданной на базе лицензионного программного комплекса ЕММЕ, интенсивность движения транспорта проектируемых участков улично-дорожной сети (в одном направлении) составит:

- проектируемый проезд № 6183: 50 – 170 приведенных единиц в час пик в одном направлении;
- проектируемый проезд № 6184: 30 – 60 приведенных единиц в час пик в одном направлении.

В целях инженерного обеспечения территории проектом планировки территории предусматривается:

- перекладка сети дождевой канализации;
- мероприятия по обеспечению сохранности дождевой канализации;
- переустройство трассы теплосети;
- перекладка кабельных линий;
- перекладка кабельных линий Мосэлектротранспорта;
- строительство и переустройство сети наружного освещения;
- перекладка телефонной канализации, а также бронированных кабелей связи;
- перекладка канализации;
- проведение мероприятий по обеспечению сохранности канализации;
- проведение мероприятий по обеспечению сохранности водопровода;
- перекладка водопровода;
- проведение мероприятий по обеспечению сохранности и реконструкции существующих инженерных коммуникаций, в том числе газопроводов среднего ($P < 0,3$ МПа) и низкого давления.

Проектом планировки территории предусматриваются мероприятия по обеспечению сохранности и эксплуатационной надежности существующих инженерных коммуникаций, которые расположены в зоне планируемого размещения линейных объектов, подлежащих реконструкции в связи с

изменением их местоположения и не подлежащих переустройству. Мероприятия по переустройству (сохранению) инженерных коммуникаций подлежат уточнению на последующих стадиях проектирования.

В целях реализации планировочных решений потребуется установление сервитута в установленном законом порядке в соответствии с разделом 1.5. «Чертеж «Межевание территории» и характеристика земельных участков территории» настоящего приложения.

**Основные характеристики и назначение планируемых для размещения
линейных объектов**

| № п/п | Перечень основных требований | Содержание требований |
|----------|---|---|
| 1 | 2 | 3 |
| 1 | Основание подготовки проекта планировки территории | 1. Закон города Москвы от 5 мая 2010 г. № 17 «О Генеральном плане города Москвы». 2. Распоряжение Москомархитектуры от 21 февраля 2019 г. № 148 «О подготовке проекта планировки территории линейного объекта участков улично-дорожной сети – проектируемые проезды № 6183, № 6184» |
| 2 | Перечень проектов, выполненных на прилегающую территорию | 1. Постановление Правительства Москвы от 9 ноября 1999 г. № 1014 «О проекте планировки микрорайона 2 района Левобережный Северного административного округа». 2. Постановление Правительства Москвы от 10 декабря 2013 г. № 804-ПП «Об утверждении проекта планировки участка линейного объекта метрополитена Замоскворецкой линии от станции «Речной вокзал» до проектируемой станции «Ховрино» |
| 3 | Категория линейного объекта | 1. Ленинградское шоссе – магистральная улица общегородского значения I класса. 2. Беломорская улица – магистральная улица общегородского значения II класса. 3. Фестивальная улица – магистральная улица районного значения. 4. Проектируемые проезды № 6184 и № 6183 – улицы местного значения |
| 4 | Вид работ | Реконструкция |
| 5 | Краткое описание транспортно-планировочного решения | Реконструкция участков улично-дорожной сети для формирования новой транспортной связи Фестивальной улицы с Беломорской улицей |
| 6 | Планировочные показатели линейного объекта | |
| 6.1 | Беломорская улица | Реконструкция |
| | Протяженность | 180,0 м |
| | Количество полос движения | 3 в каждом направлении |
| | Ширина полосы | 3,5 – 3,75 м |
| | Движение наземного городского пассажирского транспорта | Предусматривается |

| | | |
|------------|---|---|
| | Остановочные пункты наземного городского пассажирского транспорта | Не предусматриваются |
| | Переходно-скоростные полосы | Предусматриваются |
| | Тротуары | Предусматриваются |
| 6.2 | Проектируемый проезд № 6183 | Реконструкция |
| | Протяженность | 970,0 м |
| | Количество полос движения | 1-2 в каждом направлении |
| | Ширина полосы | 3,5 – 4,2 м |
| | Движение наземного городского пассажирского транспорта | Не предусматривается |
| | Тротуары | Предусматриваются |
| 6.3 | Проектируемый проезд № 6184 | Реконструкция |
| | Протяженность | 310,0 м |
| | Количество полос движения | 1 в каждом направлении |
| | Ширина полосы | 3,5 – 4,0 м |
| | Движение наземного городского пассажирского транспорта | Не предусматривается |
| | Тротуары | Предусматриваются |
| 6.4 | Внутриквартальные проезды | Реконструкция |
| | Количество | 6 штук |
| | Протяженность | 391,0 м |
| 7 | Организация движения транспорта и пешеходов | Средства организации движения транспорта и пешеходов необходимо предусмотреть в соответствии с требованиями Федерального закона от 29 декабря 2017 г. № 443–ФЗ «Об организации дорожного движения в Российской Федерации и о внесении изменений в отдельные законодательные акты Российской Федерации», СП 42.13330.2016 «Градостроительство. Планировка и застройка городских и сельских поселений», в том числе для маломобильных групп населения в соответствии с СП 59.13330.2020 «СНиП 35-01-2001 Доступность зданий и сооружений для маломобильных групп населения». В местах пересечения пешеходных путей с проезжей частью улиц предусматривается пониженный борд |
| 7.1 | Светофорные объекты | Предусматриваются |
| 7.2 | Внеуличные пешеходные переходы | Не предусматриваются |
| 7.3 | Наземные пешеходные переходы | Предусматриваются |

| | | |
|------------|--|--|
| 7.4 | Корректировка маршрутной сети наземного городского пассажирского транспорта | Определяется на следующих стадиях проектирования |
| 8 | Изъятие или изменение существующих границ земельных участков | Не требуется (чертеж «Межевание территории») |

2.2. Перечень субъектов Российской Федерации, перечень муниципальных районов, городских округов в составе субъектов Российской Федерации, перечень поселений, населенных пунктов, внутригородских территорий городов федерального значения, на территориях которых устанавливаются зоны планируемого размещения линейных объектов

Зоны планируемого размещения линейных объектов и зона планируемого размещения линейных объектов, подлежащих реконструкции в связи с изменением их местоположения, расположены в районе Левобережный города Москвы.

**2.3. Перечень координат характерных точек границ зон
планируемого размещения линейных объектов**

| № точки | Координаты точек (Московская система координат, используемая для ведения Единого государственного реестра недвижимости) | |
|---------|--|----------|
| | X | Y |
| 1 | 21611.42 | -1628.40 |
| 2 | 21604.41 | -1624.27 |
| 3 | 21599.12 | -1621.79 |
| 4 | 21590.34 | -1618.27 |
| 5 | 21526.57 | -1595.31 |
| 6 | 21527.24 | -1593.34 |
| 7 | 21509.68 | -1586.96 |
| 8 | 21498.92 | -1584.85 |
| 9 | 21494.40 | -1584.17 |
| 10 | 21483.14 | -1581.33 |
| 11 | 21472.02 | -1577.95 |
| 12 | 21461.08 | -1574.04 |
| 13 | 21423.48 | -1559.47 |
| 14 | 21435.22 | -1527.19 |
| 15 | 21417.96 | -1520.53 |
| 16 | 21405.62 | -1552.55 |
| 17 | 21391.46 | -1547.03 |
| 18 | 21409.94 | -1499.62 |
| 19 | 21415.42 | -1501.91 |
| 20 | 21420.39 | -1489.04 |
| 21 | 21407.12 | -1483.92 |
| 22 | 21388.87 | -1531.18 |
| 23 | 21381.22 | -1542.64 |
| 24 | 21352.57 | -1530.37 |
| 25 | 21332.35 | -1519.73 |
| 26 | 21338.54 | -1503.27 |
| 27 | 21324.56 | -1498.01 |
| 28 | 21318.59 | -1512.49 |
| 29 | 21289.09 | -1496.97 |
| 30 | 21242.37 | -1476.01 |
| 31 | 21207.74 | -1462.79 |
| 32 | 21213.00 | -1453.86 |
| 33 | 21215.62 | -1448.20 |
| 34 | 21217.88 | -1442.84 |
| 35 | 21219.75 | -1437.16 |
| 36 | 21225.18 | -1407.56 |
| 37 | 21217.17 | -1404.63 |
| 38 | 21211.92 | -1431.08 |
| 39 | 21207.55 | -1443.49 |

| № точки | Координаты точек (Московская система координат, используемая для ведения Единого государственного реестра недвижимости) | |
|---------|--|----------|
| | X | Y |
| 40 | 21198.73 | -1459.37 |
| 41 | 21123.02 | -1430.65 |
| 42 | 21086.50 | -1415.89 |
| 43 | 21078.07 | -1413.60 |
| 44 | 20957.23 | -1367.77 |
| 45 | 20951.79 | -1377.77 |
| 46 | 21073.10 | -1425.80 |
| 47 | 21052.08 | -1474.78 |
| 48 | 21061.48 | -1478.81 |
| 49 | 21074.86 | -1449.02 |
| 50 | 21082.80 | -1430.33 |
| 51 | 21118.92 | -1445.99 |
| 52 | 21185.71 | -1476.10 |
| 53 | 21179.50 | -1491.63 |
| 54 | 21174.25 | -1489.49 |
| 55 | 21165.88 | -1511.31 |
| 56 | 21169.83 | -1512.90 |
| 57 | 21166.31 | -1521.27 |
| 58 | 21162.61 | -1519.83 |
| 59 | 21073.36 | -1752.26 |
| 60 | 21072.05 | -1754.88 |
| 61 | 21070.25 | -1757.20 |
| 62 | 21068.03 | -1759.12 |
| 63 | 21065.48 | -1760.58 |
| 64 | 21062.70 | -1761.51 |
| 65 | 21059.79 | -1761.88 |
| 66 | 21056.86 | -1761.67 |
| 67 | 21054.03 | -1760.91 |
| 68 | 21100.38 | -1778.53 |
| 69 | 21097.74 | -1777.22 |
| 70 | 21095.40 | -1775.41 |
| 71 | 21093.47 | -1773.17 |
| 72 | 21092.01 | -1770.61 |
| 73 | 21091.08 | -1767.80 |
| 74 | 21090.72 | -1764.87 |
| 75 | 21090.94 | -1761.92 |
| 76 | 21091.73 | -1759.08 |
| 77 | 21196.15 | -1490.38 |
| 78 | 21200.80 | -1492.23 |

| № точки | Координаты точек (Московская система координат, используемая для ведения Единого государственного реестра недвижимости) | |
|---------|--|----------|
| | X | Y |
| 79 | 21204.69 | -1482.54 |
| 80 | 21209.30 | -1484.16 |
| 81 | 21218.34 | -1487.88 |
| 82 | 21265.57 | -1509.13 |
| 83 | 21343.80 | -1548.08 |
| 84 | 21366.42 | -1557.70 |
| 85 | 21351.42 | -1596.95 |
| 86 | 21368.53 | -1603.49 |
| 87 | 21369.78 | -1600.10 |
| 88 | 21363.10 | -1597.63 |
| 89 | 21361.28 | -1591.37 |
| 90 | 21370.32 | -1576.87 |
| 91 | 21377.35 | -1569.57 |
| 92 | 21382.07 | -1564.36 |
| 93 | 21384.83 | -1565.54 |
| 94 | 21454.09 | -1592.18 |
| 95 | 21542.79 | -1625.30 |
| 96 | 21544.93 | -1619.42 |
| 97 | 21548.93 | -1617.20 |
| 98 | 21575.17 | -1627.27 |
| 99 | 21607.09 | -1641.02 |
| 100 | 21607.96 | -1644.46 |
| 101 | 21608.89 | -1645.15 |
| 102 | 21603.67 | -1659.49 |
| 103 | 21613.12 | -1662.89 |
| 104 | 21616.13 | -1653.87 |
| 105 | 21618.03 | -1651.90 |
| 106 | 21626.27 | -1657.99 |
| 107 | 21632.08 | -1661.66 |
| 108 | 21638.22 | -1664.92 |
| 109 | 21644.44 | -1667.65 |
| 110 | 21665.44 | -1675.94 |
| 111 | 21677.91 | -1681.57 |
| 112 | 21675.29 | -1687.17 |
| 113 | 21677.62 | -1697.77 |
| 114 | 21674.86 | -1700.60 |
| 115 | 21678.30 | -1705.34 |
| 116 | 21683.50 | -1701.22 |
| 117 | 21688.52 | -1698.60 |
| 118 | 21694.15 | -1698.03 |

| № точки | Координаты точек (Московская система координат, используемая для ведения Единого государственного реестра недвижимости) | |
|---------|--|----------|
| | X | Y |
| 119 | 21699.59 | -1699.59 |
| 120 | 21704.07 | -1703.05 |
| 121 | 21709.13 | -1708.79 |
| 122 | 21743.54 | -1751.09 |
| 123 | 21764.34 | -1755.61 |
| 124 | 21790.28 | -1769.06 |
| 125 | 21791.96 | -1771.20 |
| 126 | 21793.23 | -1773.60 |
| 127 | 21794.04 | -1776.19 |
| 128 | 21794.37 | -1778.89 |
| 129 | 21794.21 | -1781.60 |
| 130 | 21793.57 | -1784.24 |
| 131 | 21792.45 | -1786.72 |
| 132 | 21790.91 | -1788.96 |
| 133 | 21723.48 | -1870.24 |
| 134 | 21736.27 | -1881.90 |
| 135 | 21754.30 | -1859.78 |
| 136 | 21757.49 | -1861.76 |
| 137 | 21849.45 | -1743.51 |
| 138 | 21859.76 | -1731.63 |
| 139 | 21850.69 | -1717.06 |
| 140 | 21822.05 | -1751.50 |
| 141 | 21820.01 | -1753.53 |
| 142 | 21817.62 | -1755.12 |
| 143 | 21814.97 | -1756.24 |
| 144 | 21812.16 | -1756.82 |
| 145 | 21809.28 | -1756.86 |
| 146 | 21806.45 | -1756.35 |
| 147 | 21803.77 | -1755.31 |
| 148 | 21801.34 | -1753.78 |
| 149 | 21793.85 | -1747.98 |
| 150 | 21767.66 | -1723.35 |
| 151 | 21756.27 | -1713.61 |
| 152 | 21745.78 | -1704.63 |
| 153 | 21722.22 | -1688.07 |
| 154 | 21697.20 | -1673.81 |
| 155 | 21670.94 | -1661.98 |
| 156 | 21649.95 | -1653.70 |
| 157 | 21642.98 | -1650.54 |
| 158 | 21636.36 | -1646.69 |

| № точки | Координаты точек (Московская система координат, используемая для ведения Единого государственного реестра недвижимости) | |
|------------|--|----------|
| | X | Y |
| 159 | 21631.67 | -1643.29 |
| 160 | 21621.15 | -1635.20 |
| 161 | 21508.57 | -1586.74 |
| 162 | 21512.69 | -1575.80 |
| 163 | 21503.50 | -1572.33 |
| 164 | 21498.67 | -1584.77 |

2.4. Перечень координат характерных точек границ зон планируемого размещения линейных объектов, подлежащих реконструкции в связи с изменением их местоположения

| № точки | Координаты точек (Московская система координат, используемая для ведения Единого государственного реестра недвижимости) | |
|---------|--|----------|
| | X | Y |
| 1 | 21154.07 | -1541.85 |
| 2 | 21148.11 | -1539.48 |
| 3 | 21143.87 | -1537.08 |
| 4 | 21146.51 | -1530.72 |
| 5 | 21156.26 | -1534.83 |
| 6 | 21162.11 | -1520.01 |
| 7 | 21165.74 | -1521.08 |
| 8 | 21166.36 | -1520.83 |
| 9 | 21166.72 | -1520.37 |
| 10 | 21169.01 | -1514.62 |
| 11 | 21166.92 | -1511.73 |
| 12 | 21165.63 | -1511.21 |
| 13 | 21167.33 | -1506.96 |
| 14 | 21167.41 | -1505.70 |
| 15 | 21166.06 | -1503.90 |
| 16 | 21171.73 | -1489.26 |
| 17 | 21165.20 | -1476.30 |
| 18 | 21118.27 | -1451.09 |
| 19 | 21096.32 | -1435.97 |
| 20 | 21087.52 | -1432.45 |
| 21 | 21078.31 | -1454.44 |
| 22 | 21063.14 | -1448.19 |
| 23 | 21063.28 | -1446.81 |
| 24 | 21071.92 | -1427.04 |
| 25 | 21062.05 | -1423.27 |
| 26 | 21064.05 | -1418.18 |
| 27 | 21019.73 | -1401.37 |
| 28 | 21018.03 | -1399.86 |
| 29 | 21011.57 | -1397.40 |
| 30 | 21008.69 | -1397.18 |
| 31 | 20999.94 | -1393.86 |
| 32 | 20998.78 | -1396.73 |
| 33 | 20944.81 | -1374.71 |
| 34 | 20952.58 | -1360.23 |
| 35 | 20962.22 | -1363.83 |

| № точки | Координаты точек (Московская система координат, используемая для ведения Единого государственного реестра недвижимости) | |
|---------|--|----------|
| | X | Y |
| 36 | 20965.17 | -1370.61 |
| 37 | 20969.07 | -1372.14 |
| 38 | 21023.58 | -1392.92 |
| 39 | 21025.75 | -1394.22 |
| 40 | 21028.37 | -1395.11 |
| 41 | 21031.07 | -1394.70 |
| 42 | 21047.43 | -1383.49 |
| 43 | 21060.48 | -1388.49 |
| 44 | 21076.01 | -1393.90 |
| 45 | 21080.78 | -1382.05 |
| 46 | 21094.02 | -1347.87 |
| 47 | 21109.44 | -1354.04 |
| 48 | 21106.62 | -1361.69 |
| 49 | 21105.61 | -1361.29 |
| 50 | 21100.15 | -1374.89 |
| 51 | 21101.31 | -1375.34 |
| 52 | 21097.75 | -1383.97 |
| 53 | 21099.94 | -1384.87 |
| 54 | 21097.65 | -1390.99 |
| 55 | 21096.15 | -1390.43 |
| 56 | 21094.67 | -1394.37 |
| 57 | 21095.65 | -1396.31 |
| 58 | 21122.57 | -1406.19 |
| 59 | 21124.78 | -1406.74 |
| 60 | 21131.61 | -1389.63 |
| 61 | 21140.87 | -1393.08 |
| 62 | 21134.51 | -1410.38 |
| 63 | 21145.35 | -1414.18 |
| 64 | 21168.25 | -1422.99 |
| 65 | 21175.48 | -1426.09 |
| 66 | 21193.52 | -1433.12 |
| 67 | 21201.16 | -1435.72 |
| 68 | 21214.90 | -1400.13 |
| 69 | 21236.38 | -1408.89 |
| 70 | 21234.48 | -1413.81 |

| № точки | Координаты точек (Московская система координат, используемая для ведения Единого государственного реестра недвижимости) | |
|---------|--|----------|
| | X | Y |
| 71 | 21240.84 | -1416.27 |
| 72 | 21229.58 | -1447.04 |
| 73 | 21248.89 | -1454.73 |
| 74 | 21243.19 | -1469.96 |
| 75 | 21241.70 | -1475.78 |
| 76 | 21314.33 | -1503.20 |
| 77 | 21317.94 | -1492.97 |
| 78 | 21337.43 | -1501.14 |
| 79 | 21333.83 | -1510.70 |
| 80 | 21369.63 | -1524.81 |
| 81 | 21367.67 | -1529.86 |
| 82 | 21368.45 | -1530.90 |
| 83 | 21370.14 | -1531.76 |
| 84 | 21371.70 | -1532.38 |
| 85 | 21372.03 | -1531.55 |
| 86 | 21379.68 | -1534.52 |
| 87 | 21388.69 | -1511.43 |
| 88 | 21390.59 | -1512.04 |
| 89 | 21391.57 | -1511.11 |
| 90 | 21392.31 | -1509.13 |
| 91 | 21392.30 | -1507.53 |
| 92 | 21390.58 | -1506.86 |
| 93 | 21402.39 | -1478.42 |
| 94 | 21442.54 | -1495.49 |
| 95 | 21433.13 | -1528.87 |
| 96 | 21460.09 | -1538.90 |
| 97 | 21449.36 | -1563.95 |
| 98 | 21495.44 | -1580.16 |
| 99 | 21526.46 | -1582.20 |
| 100 | 21538.96 | -1586.99 |
| 101 | 21615.89 | -1621.20 |
| 102 | 21630.07 | -1626.29 |
| 103 | 21633.34 | -1621.89 |
| 104 | 21640.98 | -1605.19 |
| 105 | 21664.74 | -1574.30 |
| 106 | 21695.99 | -1586.13 |
| 107 | 21703.96 | -1589.82 |
| 108 | 21679.93 | -1650.70 |
| 109 | 21720.12 | -1678.08 |
| 110 | 21728.88 | -1657.50 |

| № точки | Координаты точек (Московская система координат, используемая для ведения Единого государственного реестра недвижимости) | |
|---------|--|----------|
| | X | Y |
| 111 | 21735.54 | -1660.60 |
| 112 | 21739.84 | -1662.24 |
| 113 | 21750.98 | -1665.83 |
| 114 | 21740.71 | -1692.03 |
| 115 | 21789.63 | -1713.31 |
| 116 | 21822.47 | -1741.63 |
| 117 | 21829.75 | -1732.79 |
| 118 | 21839.45 | -1740.91 |
| 119 | 21842.02 | -1756.87 |
| 120 | 21866.86 | -1771.98 |
| 121 | 21861.67 | -1780.52 |
| 122 | 21836.82 | -1765.41 |
| 123 | 21810.19 | -1793.37 |
| 124 | 21798.37 | -1807.53 |
| 125 | 21804.25 | -1812.59 |
| 126 | 21779.24 | -1841.39 |
| 127 | 21773.99 | -1836.72 |
| 128 | 21736.27 | -1881.90 |
| 129 | 21714.79 | -1862.69 |
| 130 | 21756.36 | -1813.07 |
| 131 | 21735.44 | -1803.89 |
| 132 | 21745.25 | -1788.15 |
| 133 | 21769.49 | -1797.38 |
| 134 | 21786.27 | -1777.35 |
| 135 | 21773.82 | -1768.06 |
| 136 | 21766.58 | -1763.27 |
| 137 | 21756.55 | -1759.29 |
| 138 | 21749.69 | -1760.43 |
| 139 | 21734.27 | -1753.50 |
| 140 | 21733.59 | -1748.42 |
| 141 | 21715.48 | -1724.82 |
| 142 | 21709.19 | -1718.82 |
| 143 | 21706.70 | -1715.80 |
| 144 | 21704.97 | -1709.53 |
| 145 | 21703.16 | -1707.29 |
| 146 | 21700.49 | -1706.39 |
| 147 | 21697.06 | -1702.05 |
| 148 | 21695.33 | -1703.42 |
| 149 | 21694.14 | -1705.22 |
| 150 | 21690.08 | -1708.51 |

| № точки | Координаты точек (Московская система координат, используемая для ведения Единого государственного реестра недвижимости) | |
|---------|--|----------|
| | X | Y |
| 151 | 21684.63 | -1702.52 |
| 152 | 21678.45 | -1707.44 |
| 153 | 21672.13 | -1699.67 |
| 154 | 21673.48 | -1698.80 |
| 155 | 21675.25 | -1697.39 |
| 156 | 21675.95 | -1696.13 |
| 157 | 21676.60 | -1694.53 |
| 158 | 21676.91 | -1693.34 |
| 159 | 21677.05 | -1692.21 |
| 160 | 21676.84 | -1690.14 |
| 161 | 21676.67 | -1689.44 |
| 162 | 21675.85 | -1687.69 |
| 163 | 21673.27 | -1685.22 |
| 164 | 21666.57 | -1682.57 |
| 165 | 21646.78 | -1675.00 |
| 166 | 21620.28 | -1669.88 |
| 167 | 21600.93 | -1662.35 |
| 168 | 21609.54 | -1642.07 |
| 169 | 21575.66 | -1627.48 |
| 170 | 21568.02 | -1645.48 |
| 171 | 21544.29 | -1634.66 |
| 172 | 21526.91 | -1625.68 |
| 173 | 21527.07 | -1623.83 |
| 174 | 21522.48 | -1622.04 |
| 175 | 21519.45 | -1621.71 |
| 176 | 21517.89 | -1621.11 |
| 177 | 21514.82 | -1621.02 |
| 178 | 21478.94 | -1607.25 |
| 179 | 21392.91 | -1573.89 |
| 180 | 21391.54 | -1574.37 |
| 181 | 21374.40 | -1614.83 |
| 182 | 21336.84 | -1598.90 |
| 183 | 21350.57 | -1563.23 |
| 184 | 21351.79 | -1561.18 |
| 185 | 21201.04 | -1505.64 |
| 186 | 21196.43 | -1517.51 |
| 187 | 21185.02 | -1546.20 |
| 188 | 21183.82 | -1550.10 |
| 189 | 21179.12 | -1561.93 |
| 190 | 21194.24 | -1567.78 |

| № точки | Координаты точек (Московская система координат, используемая для ведения Единого государственного реестра недвижимости) | |
|---------|--|----------|
| | X | Y |
| 191 | 21181.12 | -1600.17 |
| 192 | 21166.66 | -1594.67 |
| 193 | 21137.91 | -1583.13 |
| 194 | 21113.22 | -1726.82 |
| 195 | 21072.00 | -1709.94 |
| 196 | 21066.96 | -1722.06 |
| 197 | 21074.85 | -1724.30 |
| 198 | 21108.82 | -1738.23 |
| 199 | 21786.01 | -1721.57 |
| 200 | 21781.05 | -1719.13 |
| 201 | 21779.94 | -1721.38 |
| 202 | 21784.91 | -1723.81 |
| 203 | 21781.67 | -1710.93 |
| 204 | 21779.39 | -1716.29 |
| 205 | 21786.29 | -1719.23 |
| 206 | 21788.58 | -1713.87 |
| 207 | 21665.38 | -1620.56 |
| 208 | 21657.28 | -1617.59 |
| 209 | 21650.87 | -1634.26 |
| 210 | 21655.07 | -1635.88 |
| 211 | 21660.67 | -1621.32 |
| 212 | 21664.52 | -1622.80 |
| 213 | 21745.80 | -1668.27 |
| 214 | 21737.56 | -1665.12 |
| 215 | 21735.51 | -1670.48 |
| 216 | 21743.75 | -1673.63 |

**2.5. Предельные параметры разрешенного строительства,
реконструкции объектов капитального строительства, входящих
в состав линейных объектов в границах зон их планируемого
размещения**

Проектом планировки территории не предусматривается размещение объектов капитального строительства, входящих в состав линейных объектов.

2.6. Мероприятия по защите сохраняемых объектов капитального строительства (зданий, строений, сооружений, объектов, строительство которых не завершено), существующих и строящихся на момент подготовки проекта планировки территории, а также объектов капитального строительства, планируемых к строительству в соответствии с ранее утвержденной документацией по планировке территории, от возможного негативного воздействия в связи с размещением линейных объектов

Мероприятия по защите сохраняемых объектов капитального строительства (зданий, строений, сооружений, объектов, строительство которых не завершено), существующих и строящихся на момент подготовки проекта планировки территории, а также объектов капитального строительства, планируемых к строительству в соответствии с ранее утвержденной документацией по планировке территории, от возможного негативного воздействия в связи с размещением линейных объектов должны быть предусмотрены на следующих стадиях проектирования.

2.7. Мероприятия по сохранению объектов культурного наследия от возможного негативного воздействия в связи с размещением линейных объектов

Объекты культурного наследия, выявленные объекты культурного наследия, объекты, обладающие признаками объектов культурного наследия, в границах подготовки проекта планировки территории отсутствуют.

В границах подготовки проекта планировки территории частично расположена зона регулирования застройки и хозяйственной деятельности объектов культурного наследия, утвержденная постановлением Правительства Москвы от 28 декабря 1999 г. № 1215 «Об утверждении зон охраны памятников истории и культуры г. Москвы (на территории между Камер-Коллежским валом и административной границей города)».

В случае выявления воздействия планируемых мероприятий по реализации проекта планировки территории на объекты культурного наследия, выявленные объекты культурного наследия в составе проектной документации необходимо предусмотреть раздел, обосновывающий меры по обеспечению их сохранности, который в соответствии со статьей 30 Федерального закона от 25 июня 2002 г. № 73-ФЗ «Об объектах культурного наследия (памятниках истории и культуры) народов Российской Федерации» подлежит историко-культурной экспертизе.

Проектирование и проведение земляных, строительных, мелиоративных, хозяйственных и иных работ на территории в границах подготовки проекта планировки территории будет осуществляться по результатам государственной историко-культурной экспертизы земельных участков, подлежащих воздействию указанных мероприятий, проводимой в установленном порядке путем археологической разведки, с оформлением научного отчета о проведенных археологических работах на исследуемой территории.

2.8. Мероприятия по охране окружающей среды

Для обеспечения устойчивости геологической среды при реализации планировочных решений следует предусмотреть:

- организацию системы отвода поверхностного стока по «закрытому» типу;
- противовибрационные мероприятия (при необходимости).

На последующей стадии проектирования необходимо провести инженерно-экологические изыскания участков в границах зон планируемого размещения линейных объектов.

Кроме того, необходимо осуществить озеленение участков территории вдоль реконструируемых линейных объектов улично-дорожной сети, а также обеспечить сбор и отведение поверхностных сточных вод с дорожного полотна проектируемых участков улично-дорожной сети в городскую систему ливневой канализации.

В целях реализации планировочных решений предусматривается исключение из состава природных и озелененных территорий Северного административного округа города Москвы участков территории общей площадью 1,48 га и включение в их состав участков территориальной компенсации общей площадью 1,67 га.

2.9. Мероприятия по защите территории от чрезвычайных ситуаций природного и техногенного характера, в том числе по обеспечению пожарной безопасности и гражданской обороны

Для обеспечения доведения сигналов оповещения гражданской обороны и экстренной информации о чрезвычайных ситуациях до населения, находящегося на рассматриваемой территории, проектом планировки территории предусмотрено создание уличной звукофикации системы оповещения населения города Москвы о чрезвычайных ситуациях в соответствии с постановлением Правительства Москвы от 1 декабря 2015 г. № 795-ПП «Об организации оповещения населения города Москвы о чрезвычайных ситуациях», размещение защитных сооружений гражданской обороны не предусматривается.

2.10. Перечень зон планируемого размещения линейных объектов к чертежу границ зон планируемого размещения линейных объектов

| № на чертеже | Назначение зоны планируемого размещения | Наименование объекта | Характеристики объекта | |
|--------------|--|---|-------------------------|------------------|
| | | | Площадь, м ² | Протяженность, м |
| 1 | 2 | 3 | 4 | 5 |
| 1 | Зона планируемого размещения наземных сооружений | Беломорская улица, проектируемый проезд № 6183, проектируемый проезд № 6184 | 26847,0 | 1460,0 |
| 2 | Зона планируемого размещения наземных сооружений | Внутриквартальные проезды | 4722,0 | 391,0 |

2.11. Перечень зон планируемого размещения линейных объектов, подлежащих реконструкции в связи с изменением их местоположения

| № на чертеже | Назначение зоны планируемого размещения | Наименование объекта | Площадь, м ² |
|--------------|---|-------------------------|-------------------------|
| 1 | 2 | 3 | 4 |
| 1 | Зона планируемого размещения линейных объектов, подлежащих реконструкции в связи с изменением их местоположения | Инженерные коммуникации | 81656,0 |

2.12. Перечень мероприятий по реализации проекта планировки территории и последовательность их выполнения

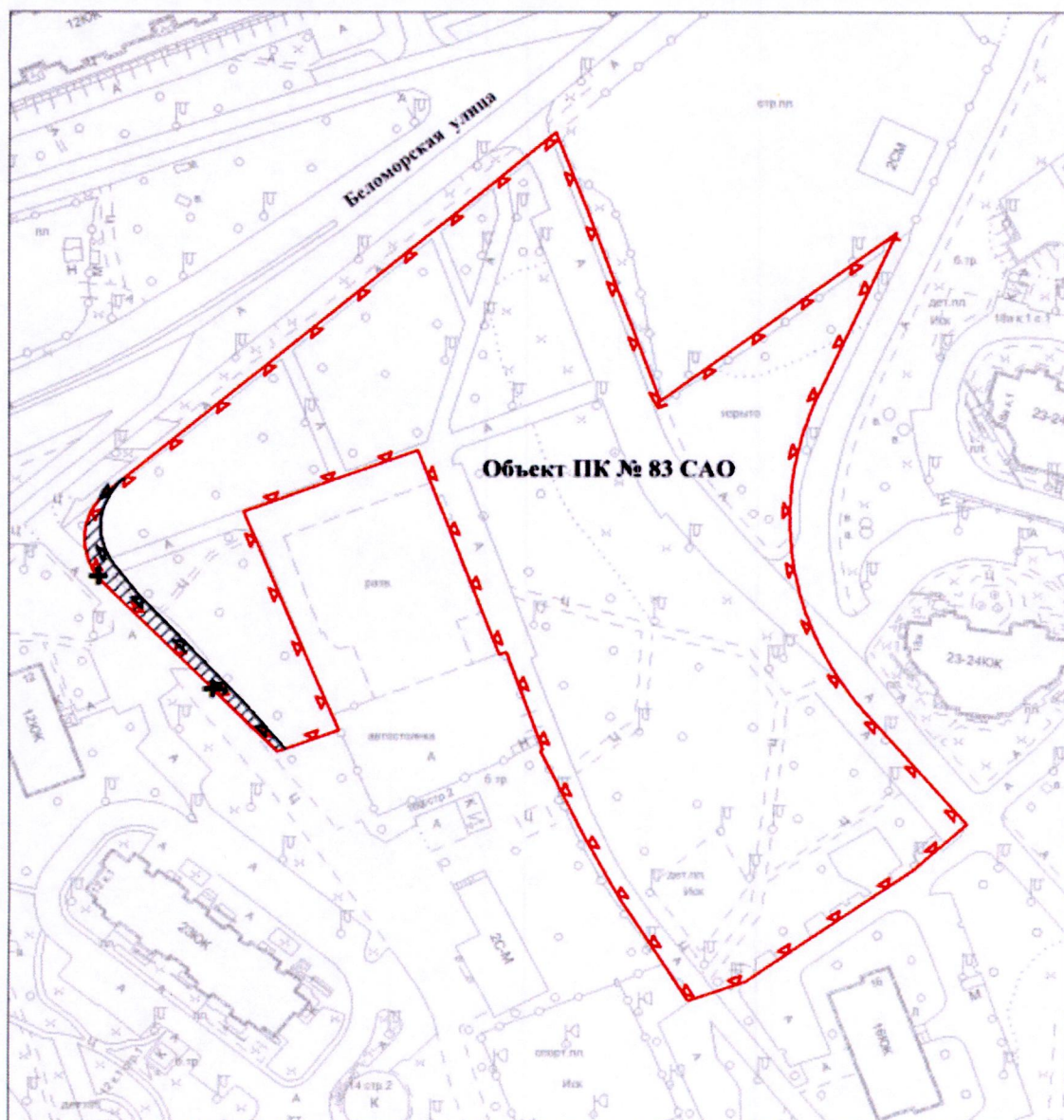
Мероприятия, предусмотренные проектом планировки территории, планируются к реализации в один этап и включают:

- реконструкцию участка Беломорской улицы;
- реконструкцию проектируемого проезда № 6183;
- реконструкцию проектируемого проезда № 6184;
- реконструкцию внутриквартальных проездов;
- устройство сети тротуаров и пешеходных дорожек;
- переустройство лестничного схода у вестибюля станции «Речной вокзал» Замоскворецкой линии метрополитена;
- переустройство инженерных коммуникаций;
- благоустройство территории.





Приложение 2

к постановлению Правительства Москвы
от 30 ноября 2021 г. № 1854-ПП

Схема границ объекта природного комплекса № 83 Северного административного округа города Москвы "Сквер у кинотеатра "Нева" по Беломорской ул."

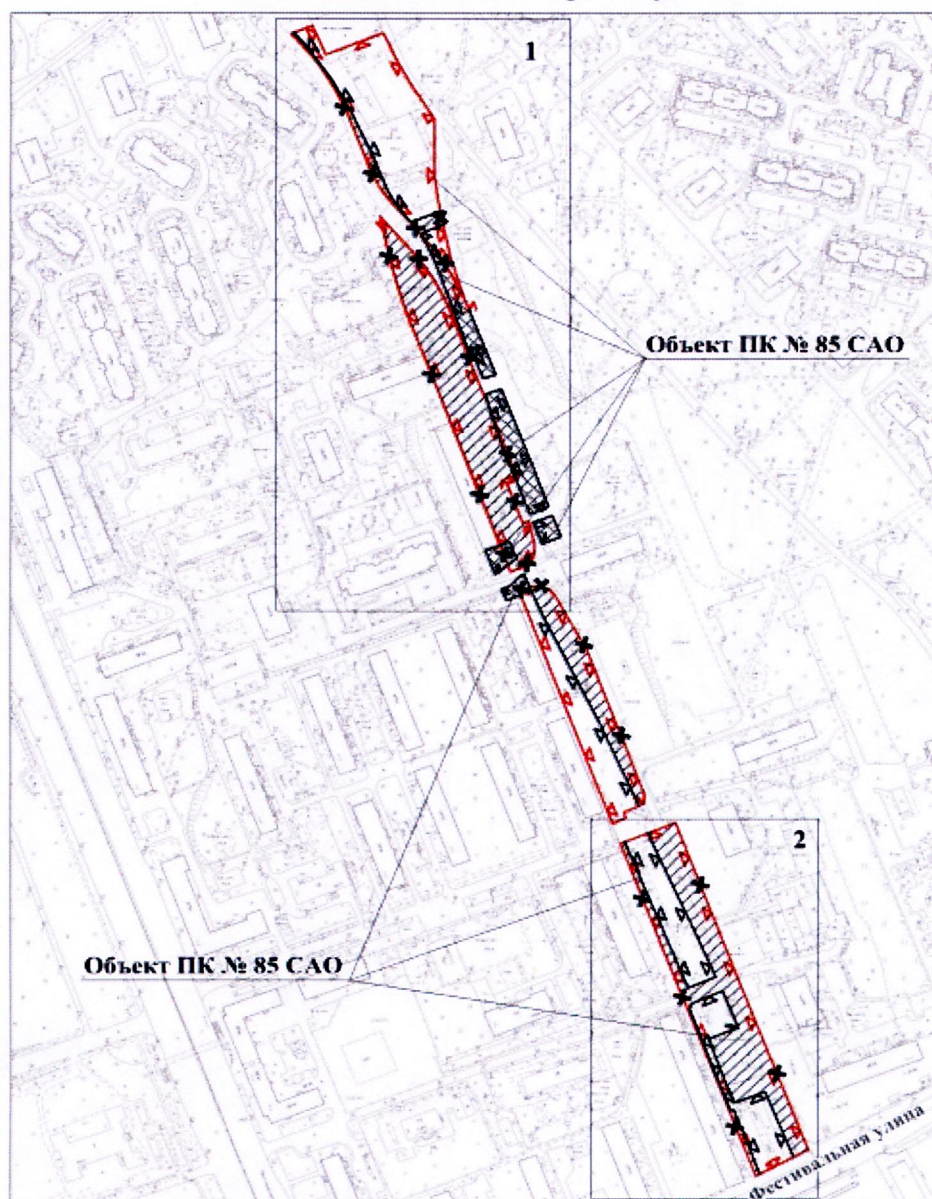


УСЛОВНЫЕ ОБОЗНАЧЕНИЯ






-  границы объектов природного комплекса города Москвы
-  отменяемые границы объектов природного комплекса города Москвы
-  устанавливаемые границы объектов природного комплекса города Москвы
-  участок территории, исключаемый из состава объекта природного комплекса № 83 Северного административного округа города Москвы "Сквер у кинотеатра "Нева" по Беломорской ул.", площадью 0,04 га

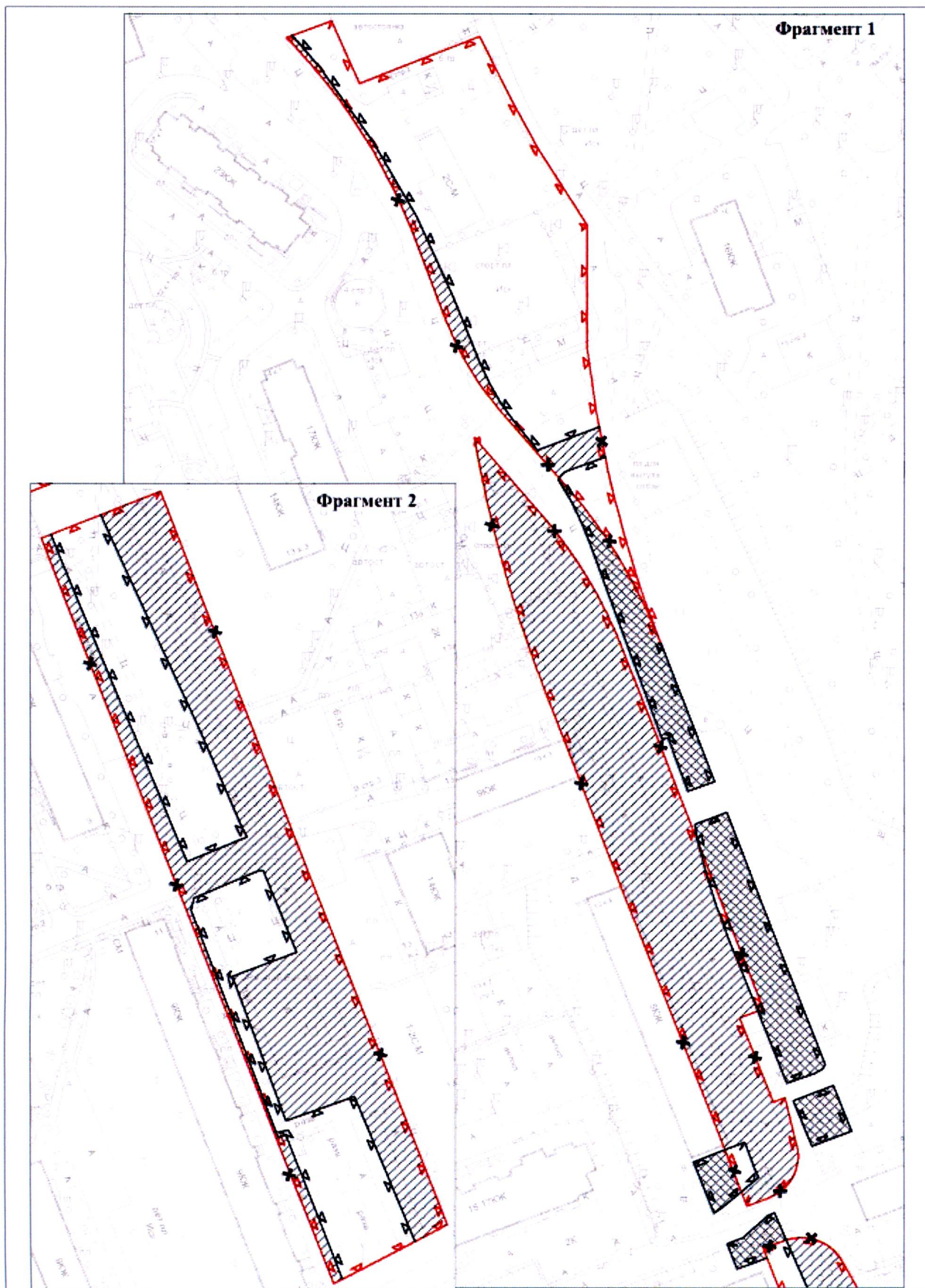
Приложение 3
к постановлению Правительства Москвы
от 30 ноября 2021 г. № 1854-ПП

Схема границ объекта природного комплекса № 85 Северного административного округа города Москвы "Бульвар между Фестивальной и Беломорской ул."



УСЛОВНЫЕ ОБОЗНАЧЕНИЯ

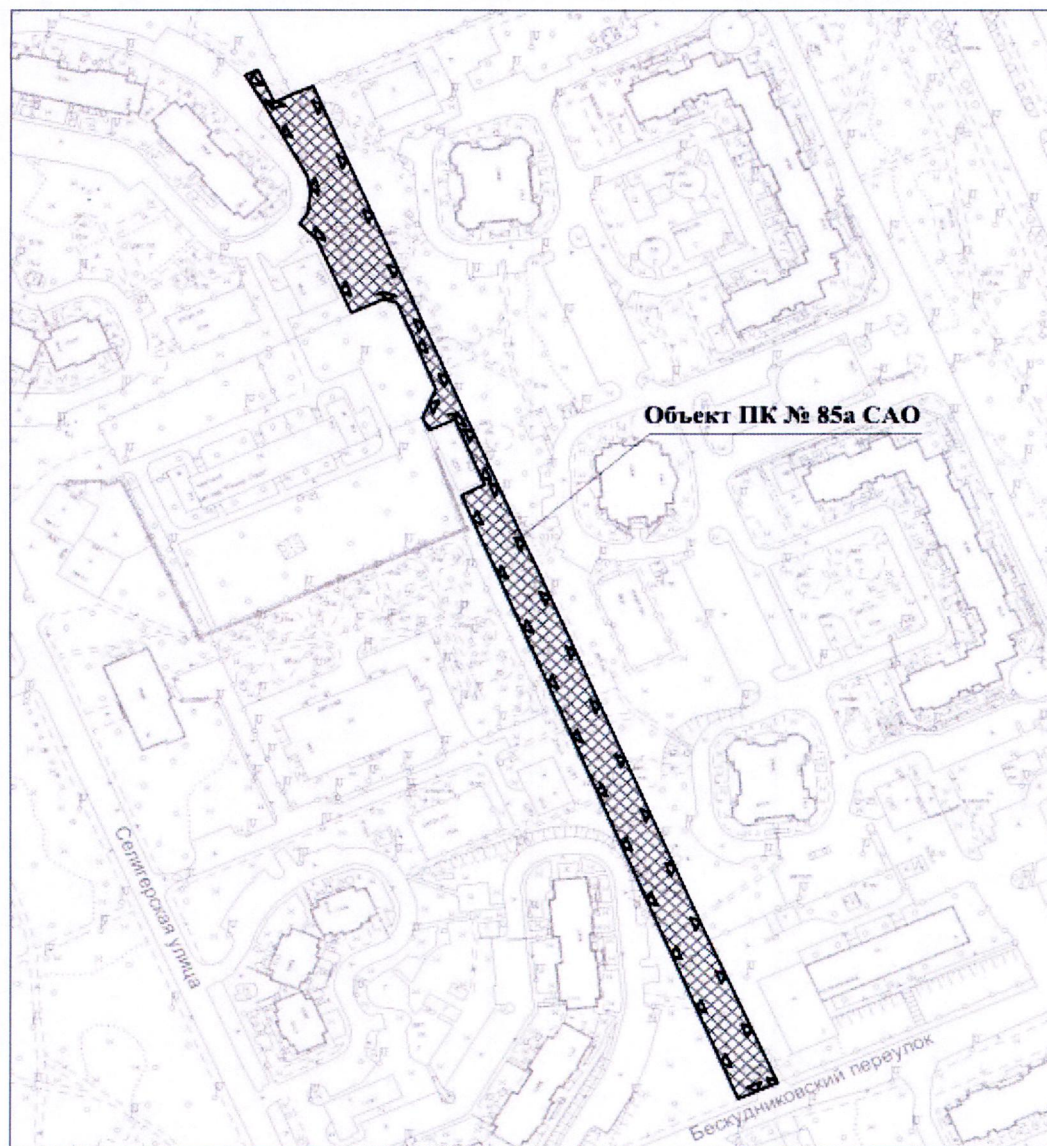
-  границы объектов природного комплекса города Москвы
-  отменяемые границы объектов природного комплекса города Москвы
-  устанавливаемые границы объектов природного комплекса города Москвы
-  участки территории, исключаемые из состава объекта природного комплекса № 85 Северного административного округа города Москвы "Бульвар между Фестивальной и Беломорской ул.", общей площадью 1,44 га
-  участки территории, включающиеся в состав объекта природного комплекса № 85 Северного административного округа города Москвы "Бульвар между Фестивальной и Беломорской ул.", общей площадью 0,26 га



Приложение 4

к постановлению Правительства Москвы
от 30 ноября 2021 г. № 1854-ПП

**Схема границ объекта природного комплекса № 85а
Северного административного округа города Москвы
"Бульвар между Рогачевским и Бескудниковским переулками"**



УСЛОВНЫЕ ОБОЗНАЧЕНИЯ



устанавливаемые границы объектов природного комплекса города
Москвы

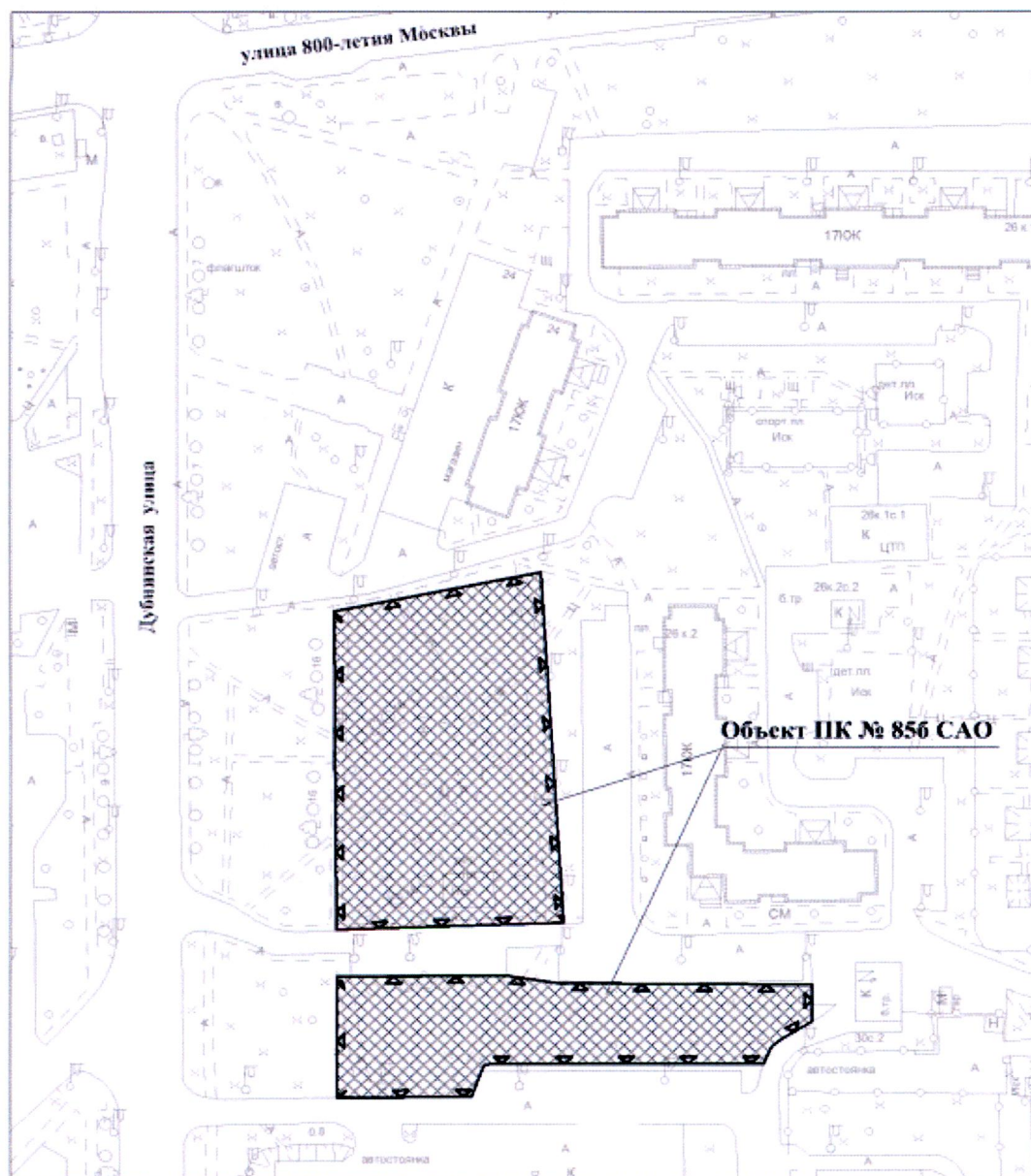


участок территории, включаемый в состав объекта природного комплекса
№ 85а Северного административного округа города Москвы "Бульвар
между Рогачевским и Бескудниковским переулками", площадью 0,54 га

Приложение 5

к постановлению Правительства Москвы
от 30 ноября 2021 г. № 1854-ПП

Схема границ объекта природного комплекса № 856 Северного административного округа города Москвы "Сквер у домов 24-26 по улице 800-летия Москвы"



УСЛОВНЫЕ ОБОЗНАЧЕНИЯ



устанавливаемые границы объектов природного комплекса города
Москвы





участки территории, включаемые в состав объекта природного комплекса
№ 856 Северного административного округа города Москвы "Сквер у
домов 24-26 по улице 800-летия Москвы", общей площадью 0,67 га

Приложение 6
к постановлению Правительства Москвы
от 30 ноября 2021 г. № 1854-ПП

**Схема границ объекта природного комплекса № 85в
Северного административного округа города Москвы
"Сквер у дома 29, корпус 1 по Дубнинской улице"**



УСЛОВНЫЕ ОБОЗНАЧЕНИЯ

-  устанавливаемые границы объектов природного комплекса города Москвы
-  участок территории, включаемый в состав объекта природного комплекса № 85в Северного административного округа города Москвы "Сквер у дома 29, корпус 1 по Дубнинской улице", площадью 0,20 га

Приложение 7

к постановлению Правительства Москвы
от 30 ноября 2021 г. № 1854-ПП

Внесение изменений в приложение 1 к постановлению
Правительства Москвы от 19 января 1999 г. № 38

ПЕРЕЧЕНЬ
ТЕРРИТОРИЙ ПРИРОДНОГО КОМПЛЕКСА Г.МОСКВЫ
(кроме особо охраняемых природных территорий и объектов
Природного комплекса Центрального административного округа)

| № объекта | Наименование объекта Природного комплекса | Режим регулирования градостроительной деятельности | Площадь**, га |
|--------------------|--|--|------------------|
| 1 | 2 | 3 | 4 |
| Северный АО | | | |
| 83 | Сквер у кинотеатра «Нева» по Беломорской ул. | Озелененная территория общего пользования | 1,76 |
| 85 | Бульвар между Фестивальной и Беломорской ул. | Озелененная территория общего пользования | 1,58 |
| 85а | Бульвар между Рогачевским и Бескудниковским переулками | Озелененная территория общего пользования | 0,54 |
| 85б | Сквер у домов 24-26 по улице 800-летия Москвы | Озелененная территория общего пользования | 0,67 |
| 85в | Сквер у дома 29, корпус 1 по Дубнинской улице | Озелененная территория общего пользования | 0,20 |

Верно:

