



ПРАВИТЕЛЬСТВО МОСКВЫ

ПОСТАНОВЛЕНИЕ

23 декабря 2021 г. № 2167-ПП

Об утверждении проекта планировки территории линейного объекта участка улично-дорожной сети – участок Каспийской улицы от Кантемировской улицы до железнодорожных путей Павелецкого направления Московской железной дороги

В соответствии с Градостроительным кодексом Российской Федерации, постановлением Правительства Российской Федерации от 12 мая 2017 г. № 564 «Об утверждении Положения о составе и содержании документации по планировке территории, предусматривающей размещение одного или нескольких линейных объектов», Законом города Москвы от 25 июня 2008 г. № 28 «Градостроительный кодекс города Москвы» **Правительство Москвы постановляет:**

1. Утвердить проект планировки территории линейного объекта участка улично-дорожной сети – участок Каспийской улицы от Кантемировской улицы до железнодорожных путей Павелецкого направления Московской железной дороги (приложение 1).

2. Изменить границы объекта природного комплекса № 114 Южного административного округа города Москвы «Озелененная территория вдоль Кантемировской улицы», включив в его состав участок территории площадью **0,30 га**, согласно приложению 2 к настоящему постановлению.

3. Изменить границы объекта природного комплекса № 126 Южного административного округа города Москвы «Сквер на пересечении Каспийской ул. и ул. Медиков», исключив из его состава участок территории площадью **0,12 га**, согласно приложению 3 к настоящему постановлению.

4. Включить в состав природных и озелененных территорий Южного административного округа города Москвы участок территории площадью **0,60 га**, образовав объект природного комплекса № 144в «Сквер у дома 92 корпус 3 по Каширскому шоссе» и установив его границы согласно приложению 4 к настоящему постановлению.

5. Включить в состав природных и озелененных территорий Южного административного округа города Москвы участок территории площадью **0,50 га**, образовав объект природного комплекса № 147г «Озелененная территория в жилой застройке по Шипиловской улице» и установив его границы согласно приложению 5 к настоящему постановлению.

6. Включить в состав природных и озелененных территорий Южного административного округа города Москвы участки территории общей площадью **0,90 га**, образовав объект природного комплекса № 147д «Озелененная территория вдоль Шипиловской улицы (3 участка)» и установив его границы согласно приложению 6 к настоящему постановлению.

7. Изменить границы объекта природного комплекса № 162 Южного административного округа города Москвы «Долина р. Городни между ул. Подольских Курсантов и Павелецким направлением Московской железной дороги», исключив из его состава участки территории общей площадью **5,30 га** и включив в его состав участки территории общей площадью **0,02 га**, согласно приложению 7 к настоящему постановлению.

8. Изменить границы объекта природного комплекса № 164 Южного административного округа города Москвы «Долина р. Городни между Курским и Павелецким направлениями Московской железной дороги», исключив из его состава участок территории площадью **8,06 га** и включив в его состав участки территории общей площадью **1,44 га**, согласно приложению 8 к настоящему постановлению.

9. Изменить границы объекта природного комплекса № 164а Южного административного округа города Москвы «Озелененная территория по ул. Макеевская, вл. 1-3», исключив из его состава участок территории площадью **0,09 га**, согласно приложению 9 к настоящему постановлению.

10. Изменить границы объекта природного комплекса № 164б Южного административного округа города Москвы «Сквер на пересечении улиц Товарищеской и Макеевской», исключив из его состава участок территории площадью **0,01 га**, согласно приложению 10 к настоящему постановлению.

11. Включить в состав природных и озелененных территорий Южного административного округа города Москвы участок территории площадью **0,30 га**, образовав объект природного комплекса № 165б «Сквер возле дома 7

корпус 2 по Домодедовской улице» и установив его границы согласно приложению 11 к настоящему постановлению.

12. Включить в состав природных и озелененных территорий Южного административного округа города Москвы участок территории площадью **1,31 га**, образовав объект природного комплекса № 171г «Озелененная территория вдоль дома 1, корпус 1 по Россошанской улице» и установив его границы согласно приложению 12 к настоящему постановлению.

13. Включить в состав природных и озелененных территорий Южного административного округа города Москвы участок территории площадью **0,83 га**, образовав объект природного комплекса № 184б «Озелененная территория между домами 5 и 9 по Булатниковской улице» и установив его границы согласно приложению 13 к настоящему постановлению.

14. Включить в состав природных и озелененных территорий Южного административного округа города Москвы участок территории площадью **0,46 га**, образовав объект природного комплекса № 185а «Сквер по Востряковскому проезду» и установив его границы согласно приложению 14 к настоящему постановлению.

15. Включить в состав природных и озелененных территорий Южного административного округа города Москвы участок территории площадью **0,65 га**, образовав объект природного комплекса № 186в «Озелененная территория возле дома 2 и дома 14 корпуса 4 и 6 по Булатниковской улице» и установив его границы согласно приложению 15 к настоящему постановлению.

16. Включить в состав природных и озелененных территорий Южного административного округа города Москвы участки территории общей площадью **0,41 га**, образовав объект природного комплекса № 189а «Озелененная территория возле владения 13 по Загорьевскому проезду (2 участка)» и установив его границы согласно приложению 16 к настоящему постановлению.

17. Включить в состав природных и озелененных территорий Южного административного округа города Москвы участок территории площадью **0,15 га**, образовав объект природного комплекса № 259а «Сквер напротив дома 12 корпус 2 по Домодедовской улице» и установив его границы согласно приложению 17 к настоящему постановлению.

18. Включить в состав природных и озелененных территорий Южного административного округа города Москвы участки территории общей площадью **4,65 га**, образовав объект природного комплекса № 284 «Яблоневый сад по Михневской улице» и установив его границы согласно приложению 18 к настоящему постановлению.

19. Включить в состав природных и озелененных территорий Южного административного округа города Москвы участок территории площадью **0,70 га**, образовав объект природного комплекса № 285 «Озелененная территория в жилой застройке по Михневской улице» и установив его границы согласно приложению 19 к настоящему постановлению.

20. Включить в состав природных и озелененных территорий Южного административного округа города Москвы участок территории площадью **0,77 га**, образовав объект природного комплекса № 286 «Сквер между домами 36/20 и 40 по Липецкой улице» и установив его границы согласно приложению 20 к настоящему постановлению.

21. Внести изменения в постановление Правительства Москвы от 19 января 1999 г. № 38 «О проектных предложениях по установлению границ Природного комплекса с их описанием и закреплении актами красных линий» (в редакции постановлений Правительства Москвы от 4 июня 2013 г. № 348-ПП, от 17 февраля 2015 г. № 57-ПП, от 19 июля 2016 г. № 445-ПП, от 12 августа 2019 г. № 1023-ПП, от 4 октября 2019 г. № 1290-ПП, от 26 декабря 2019 г. № 1848-ПП, от 15 июля 2020 г. № 979-ПП, от 10 августа 2021 г. № 1249-ПП, от 10 августа 2021 г. № 1252-ПП, от 14 сентября 2021 г. № 1423-ПП, от 10 ноября 2021 г. № 1771-ПП):

21.1. Пункты 114, 126, 162, 164, 164а, 164б раздела «Южный АО» приложения 1 к постановлению изложить в редакции согласно приложению 21 к настоящему постановлению.

21.2. Раздел «Южный АО» приложения 1 к постановлению дополнить пунктами 144в, 147г, 147д, 165б, 171г, 184б, 185а, 186в, 189а, 259а, 284, 285, 286 в редакции согласно приложению 21 к настоящему постановлению.

22. Контроль за выполнением настоящего постановления возложить на заместителя Мэра Москвы в Правительстве Москвы по вопросам градостроительной политики и строительства **Бочкарева А.Ю.**

Мэр Москвы

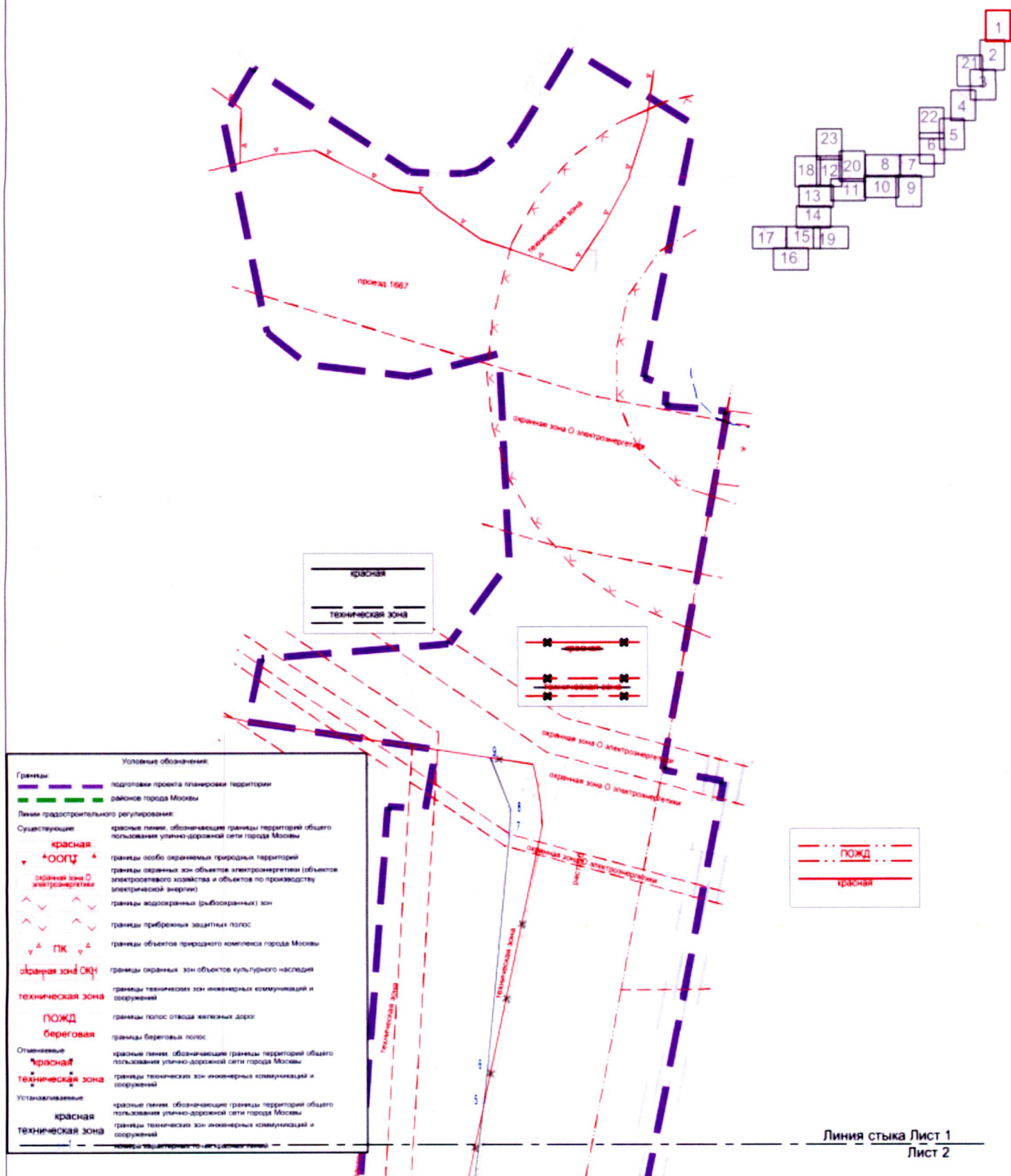


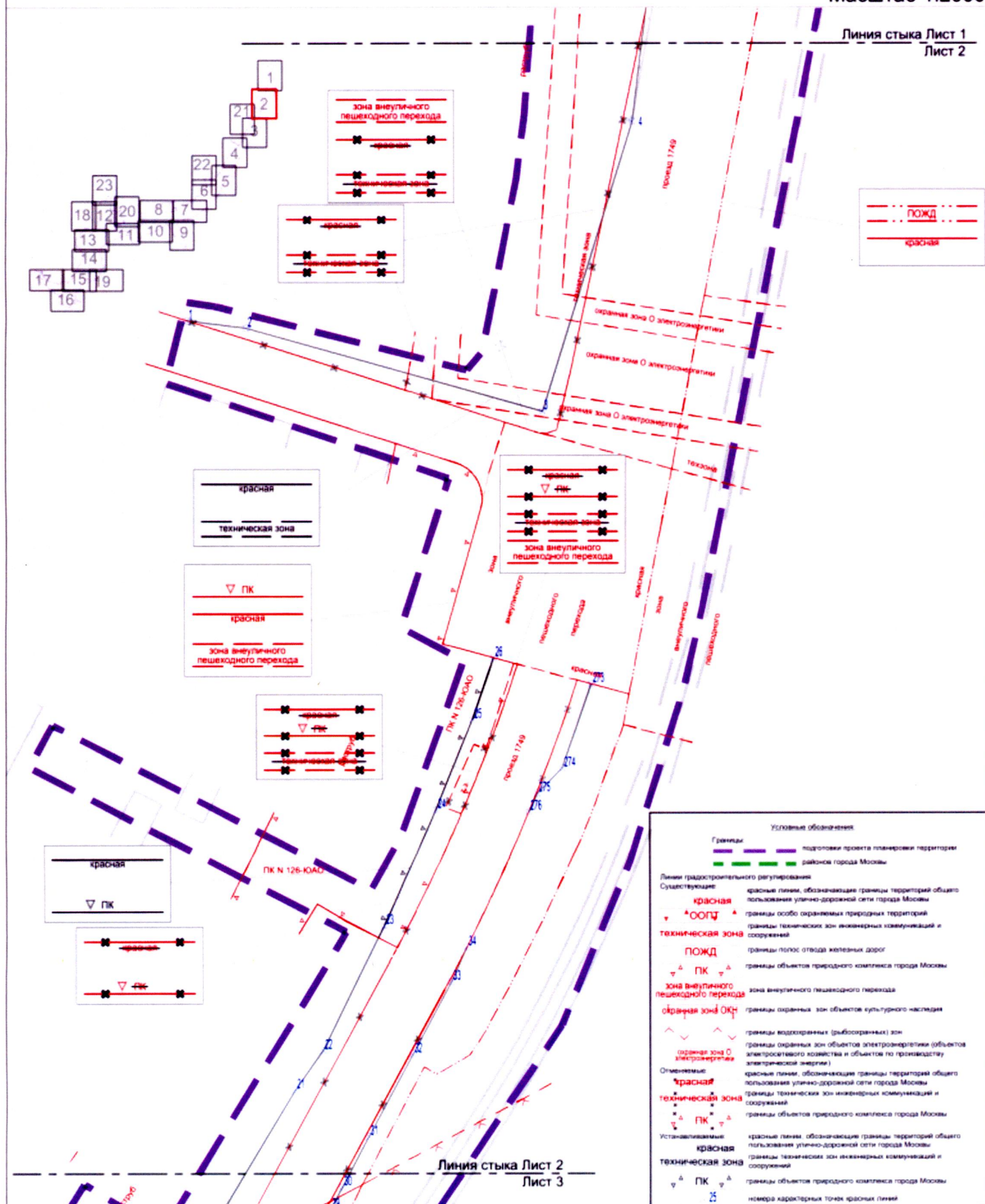
С.С.Собянин

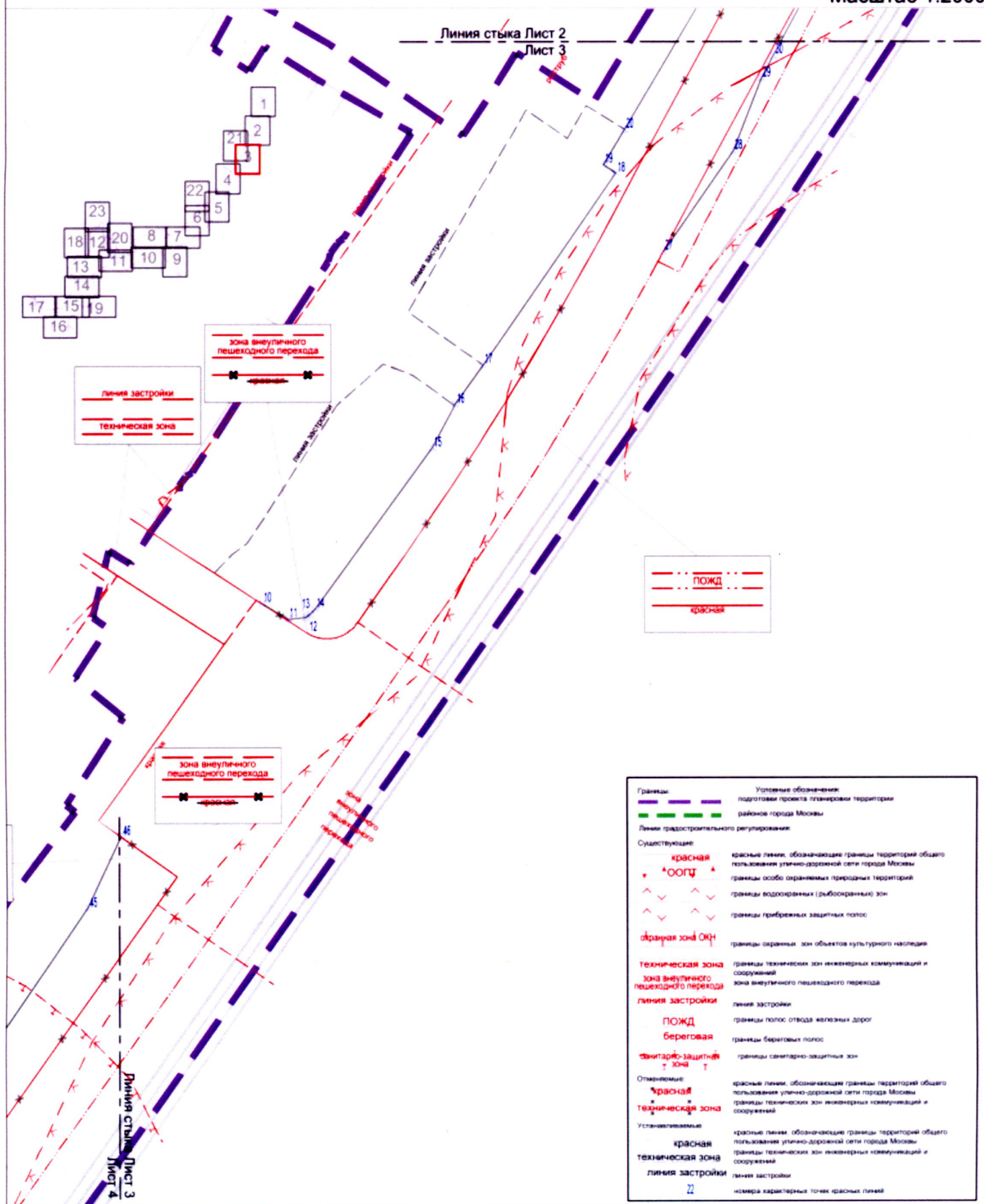
Приложение 1
к постановлению Правительства Москвы
от 23 декабря 2021 г. № 2167-ПП

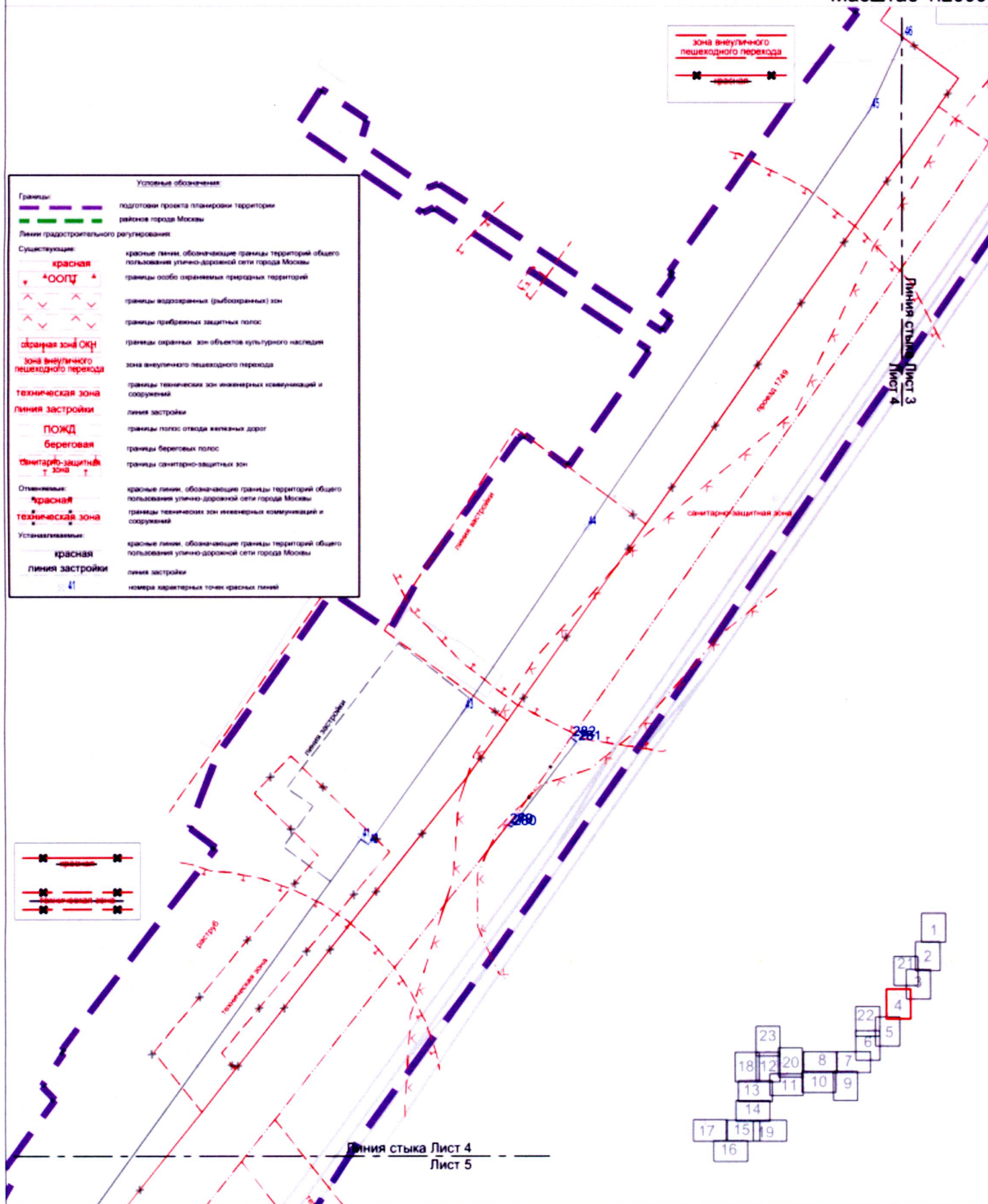
**Проект планировки территории линейного объекта участка улично-
дорожной сети – участок Каспийской улицы от Кантемировской
улицы до железнодорожных путей Павелецкого направления
Московской железной дороги**

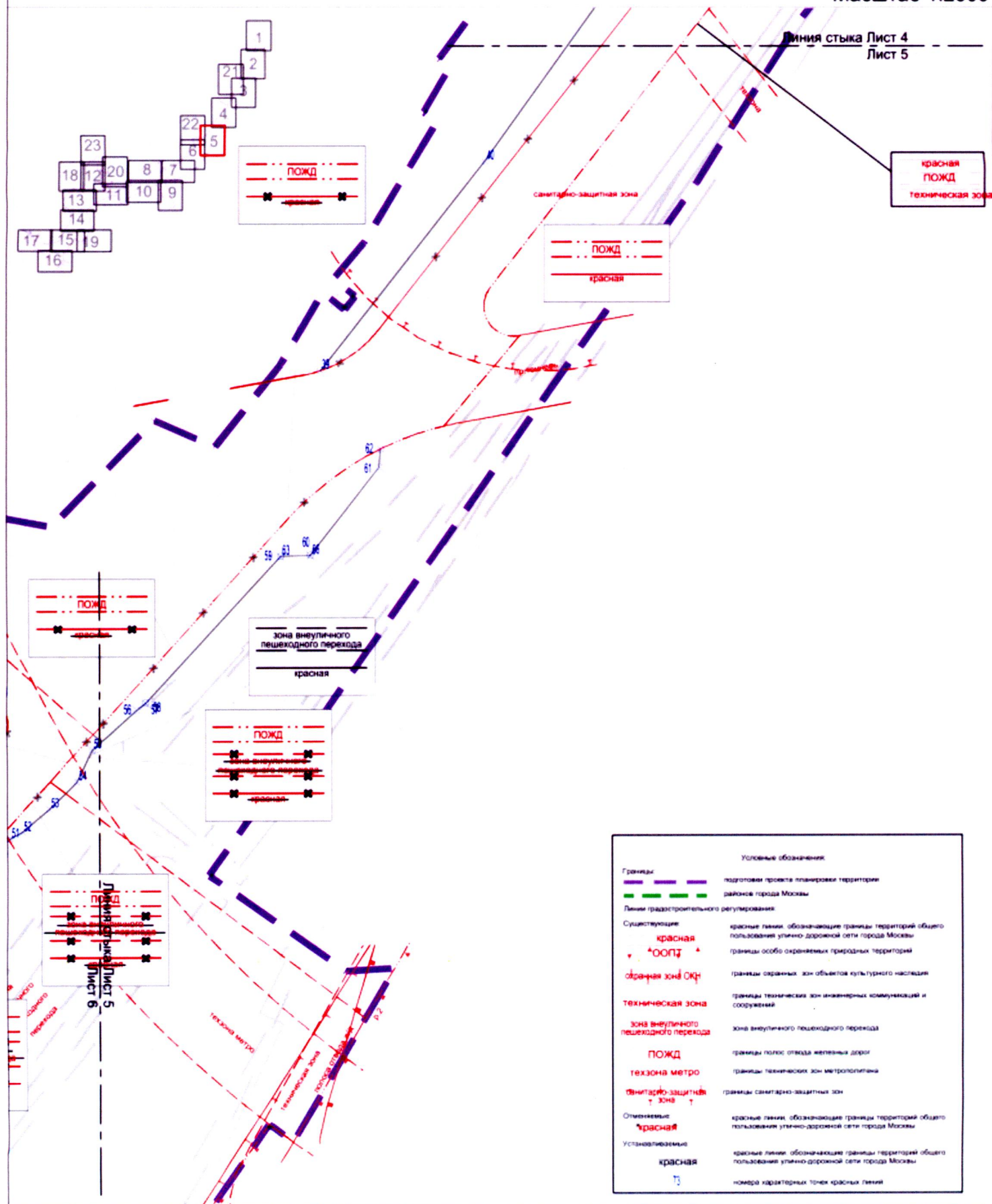
1. Графическая часть

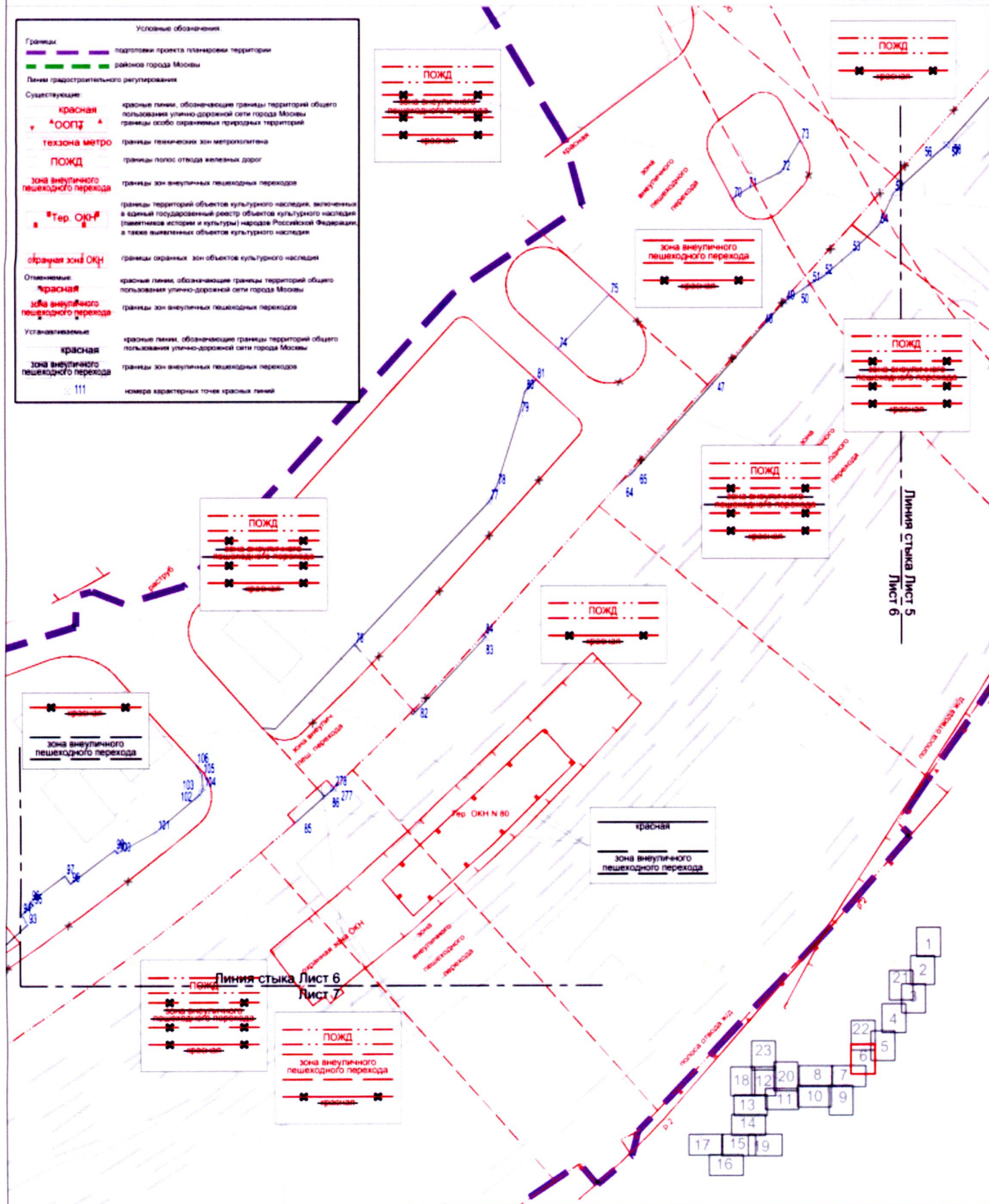


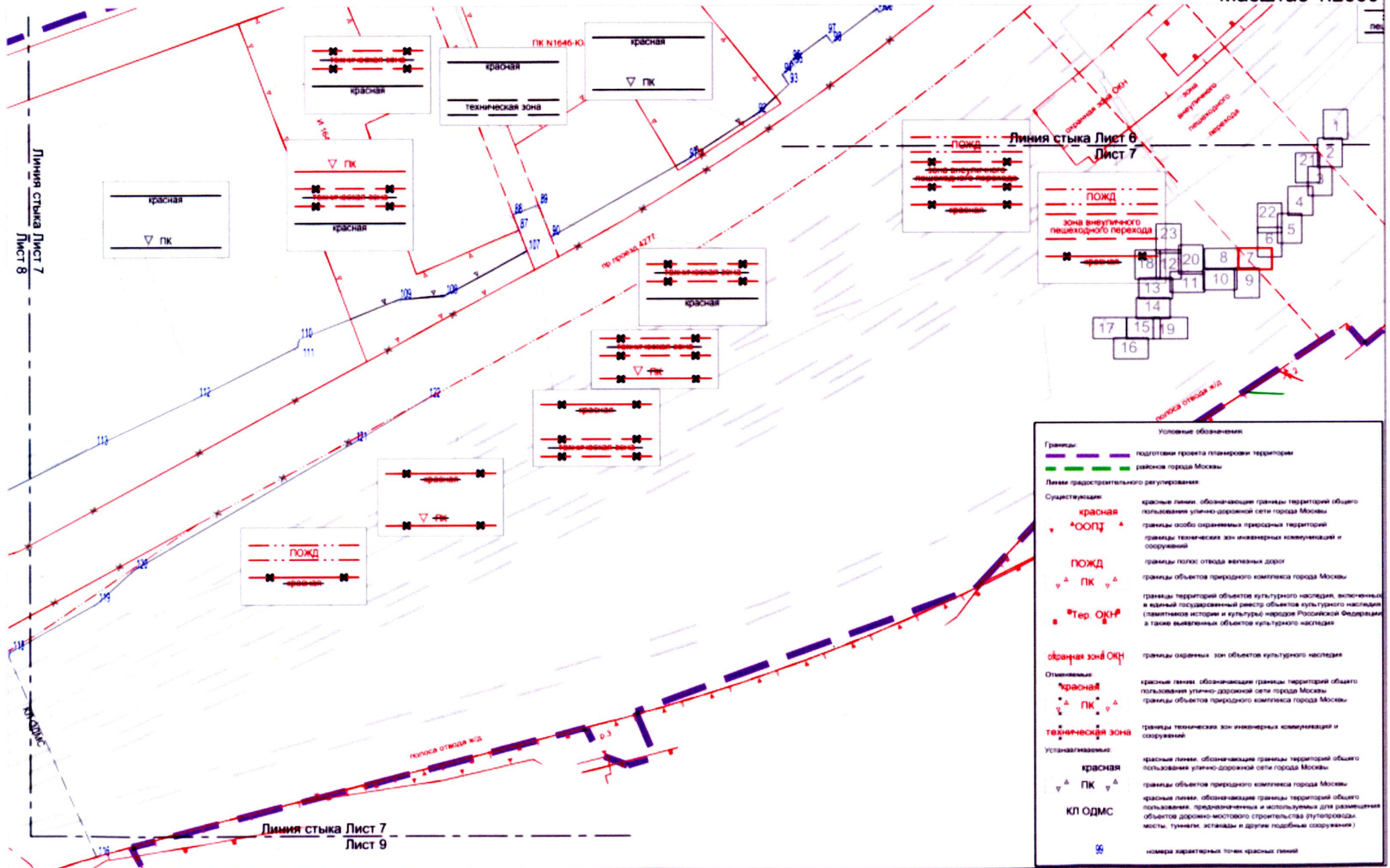


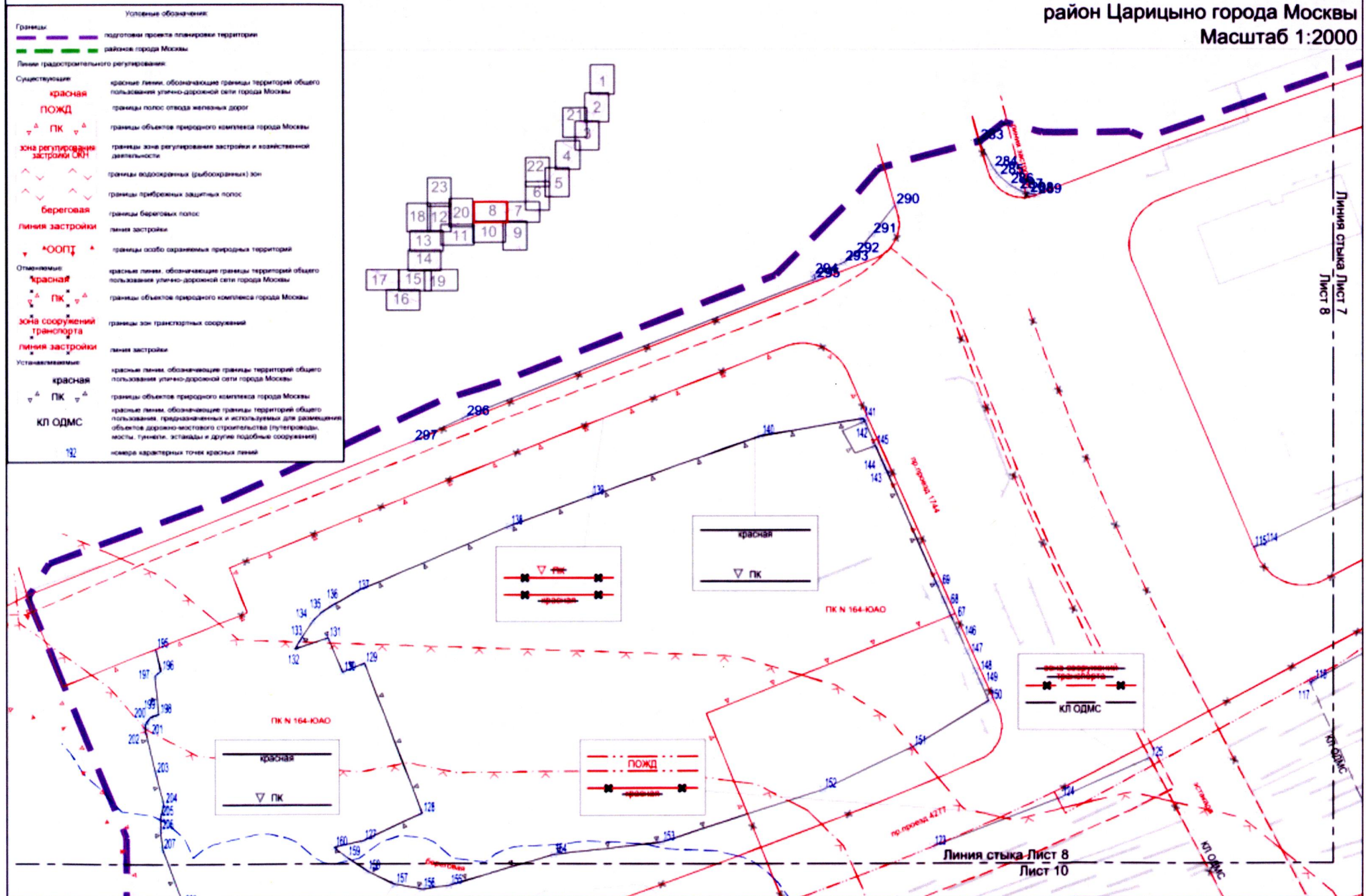


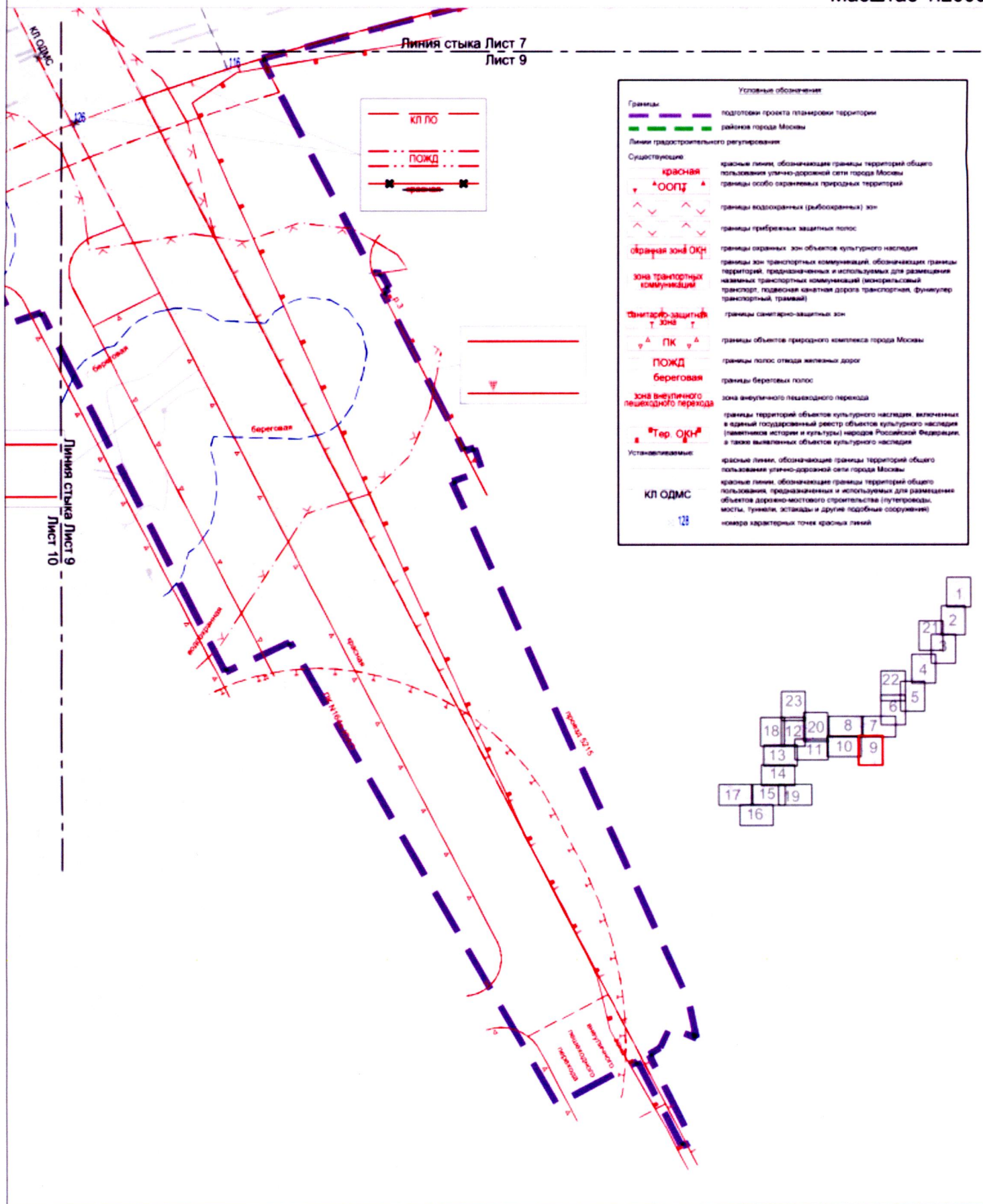


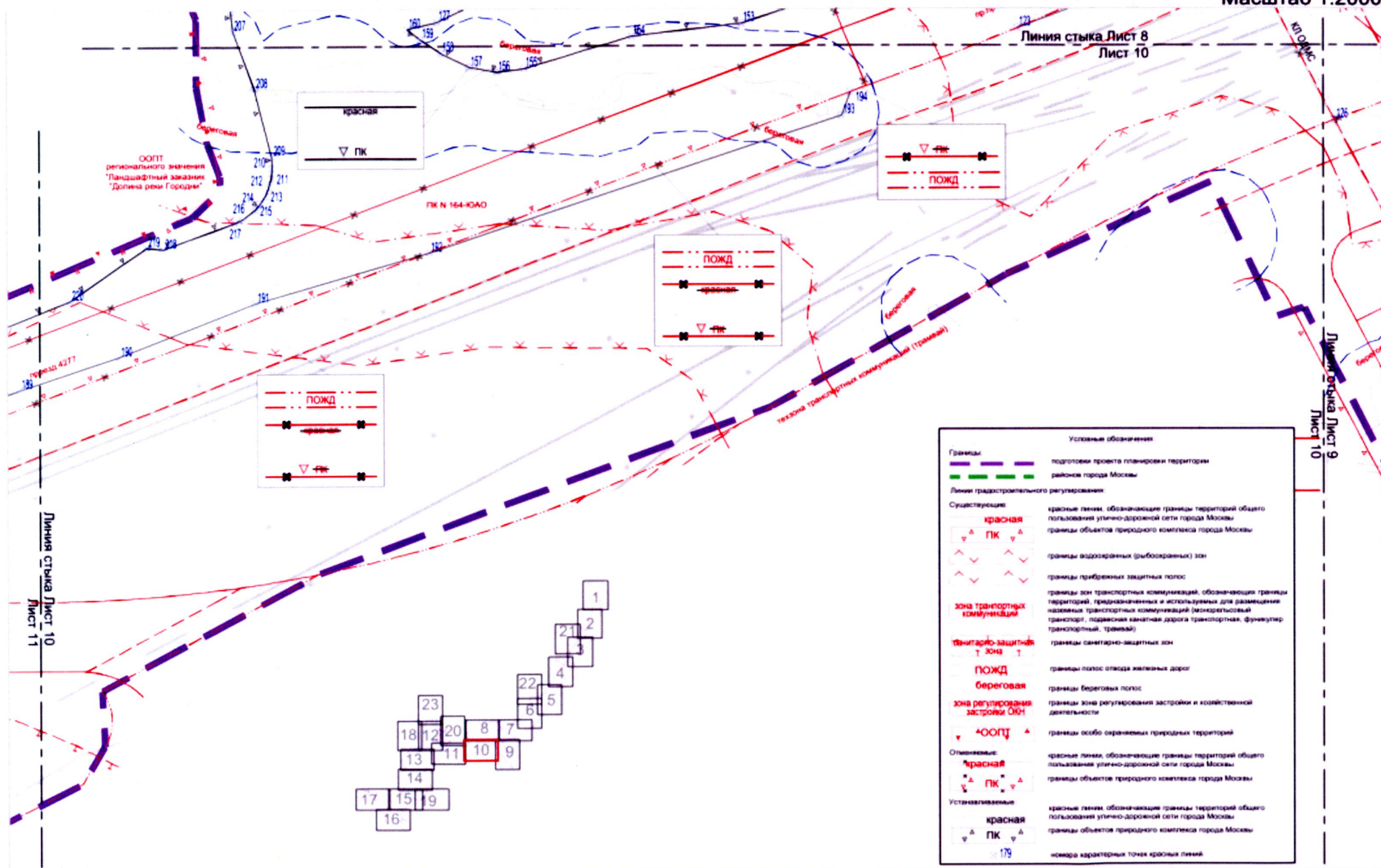


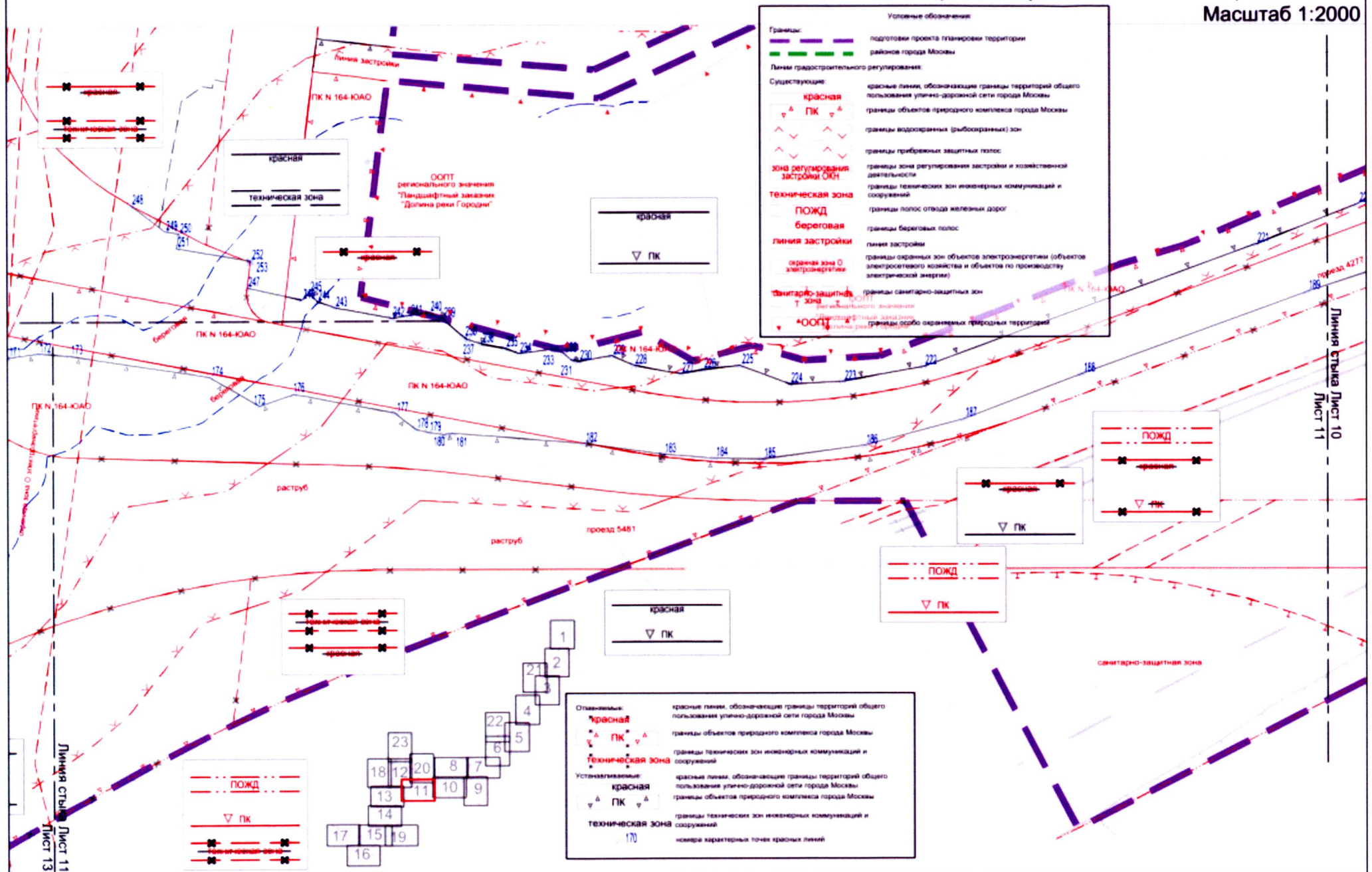




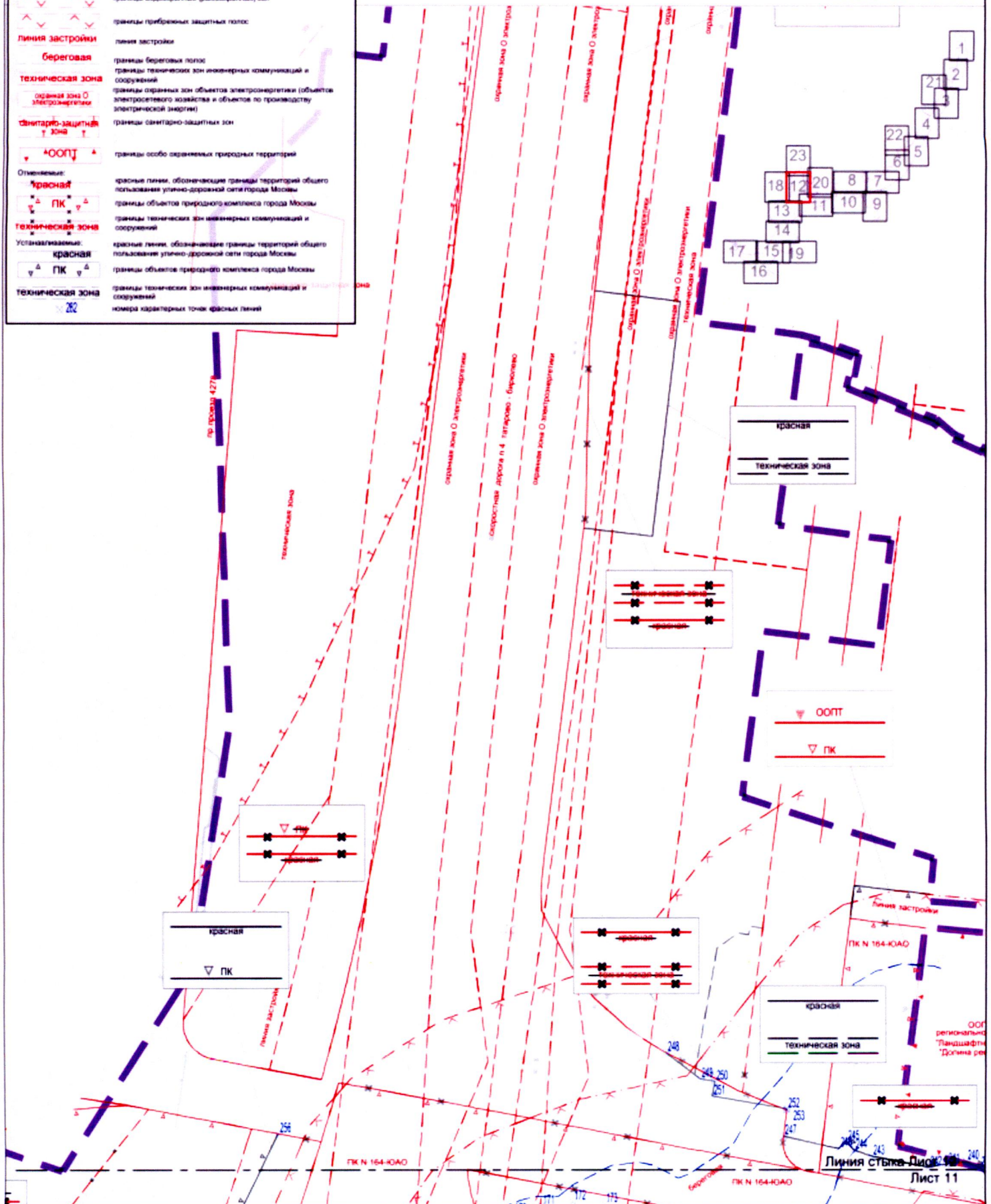



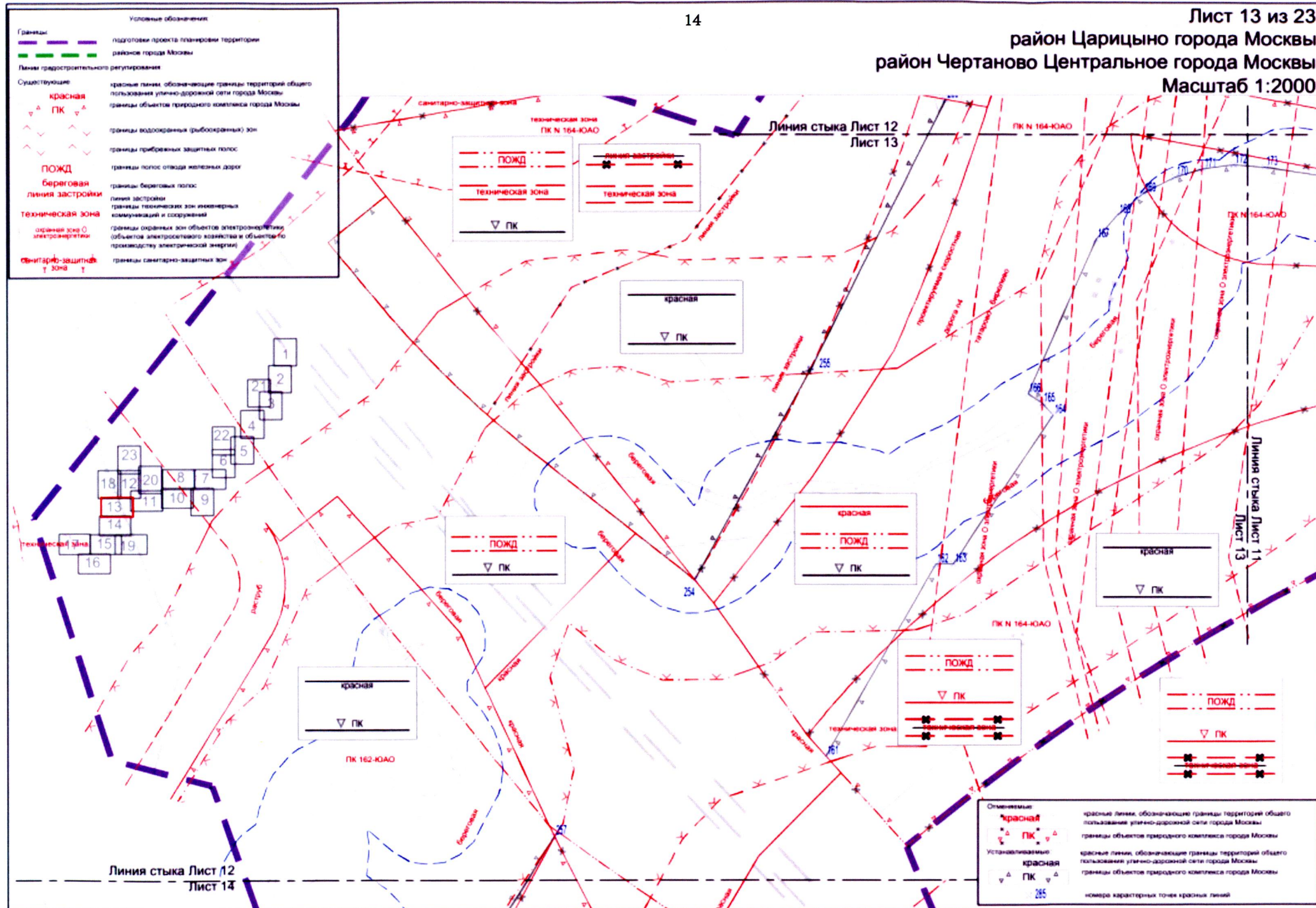




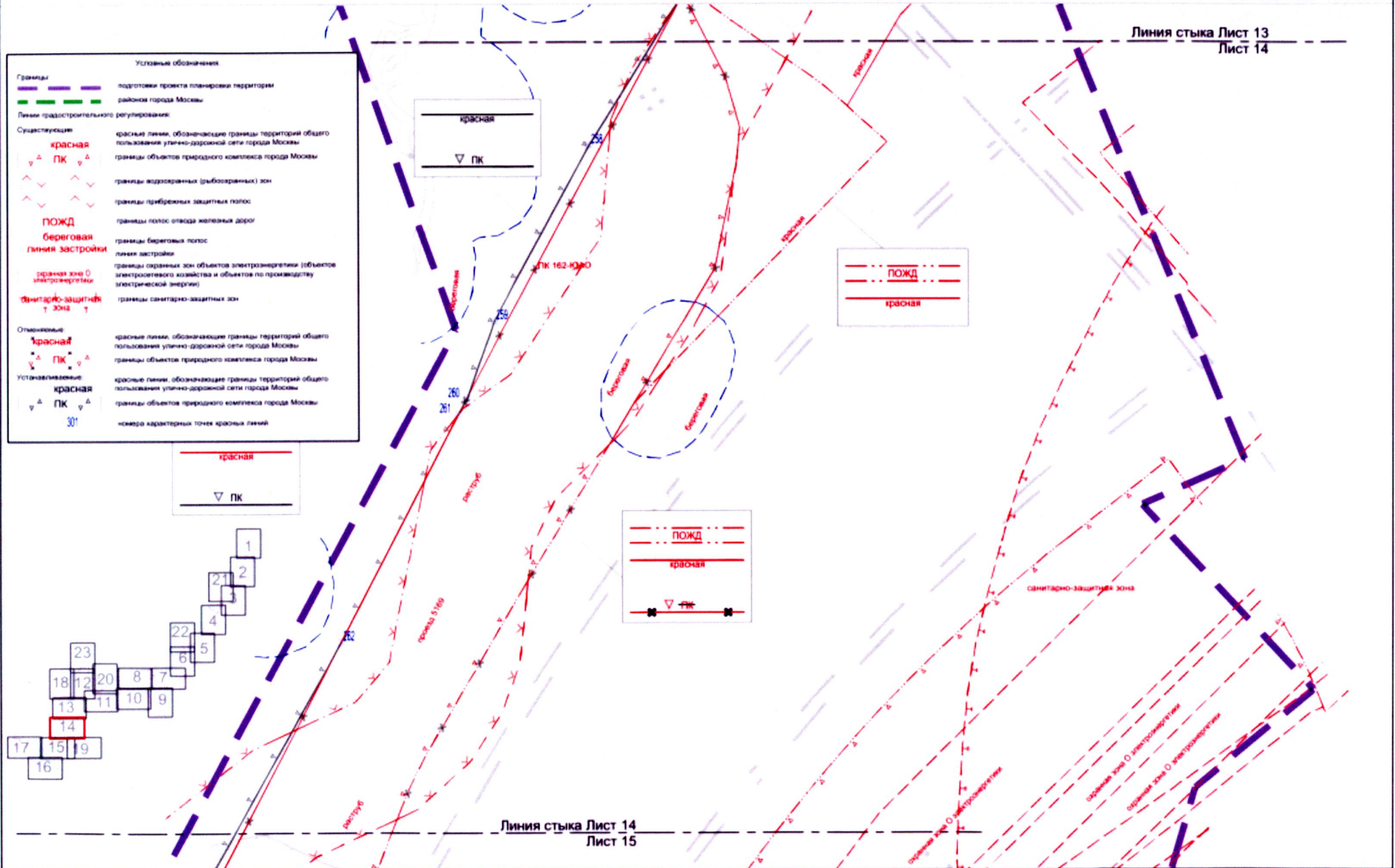


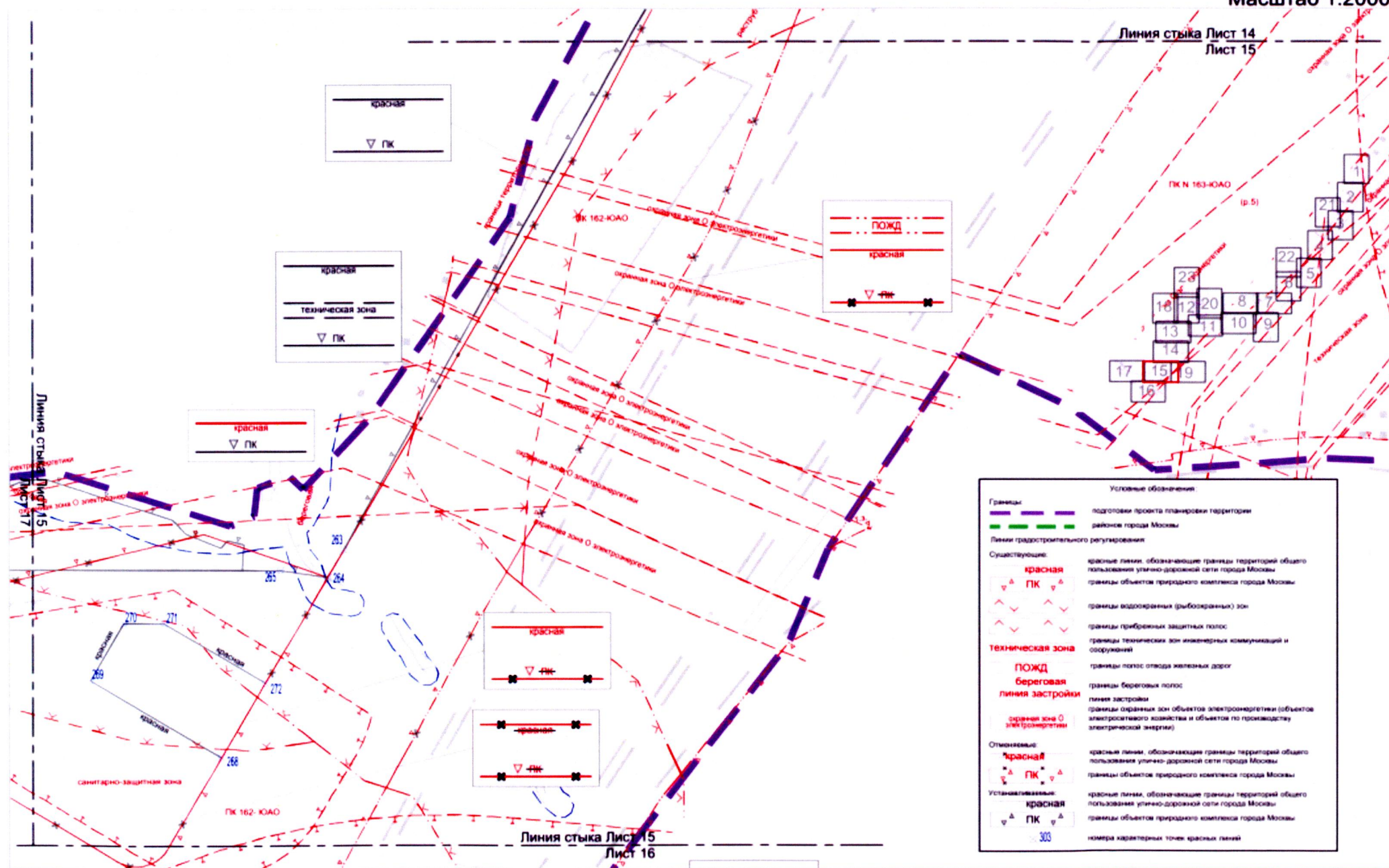
Лист 12 из 23
район Царицыно города Москвы
Масштаб 1:2000

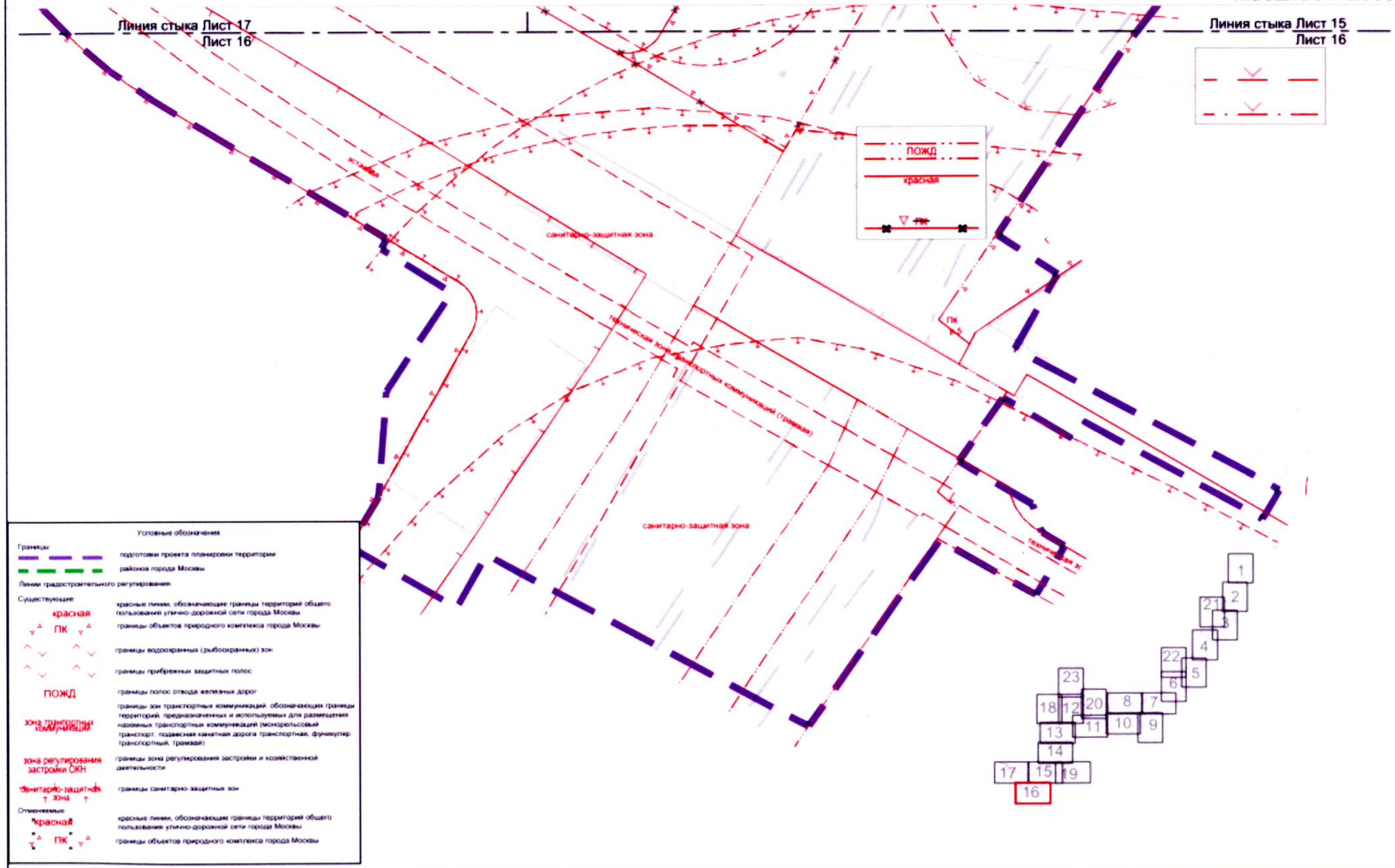


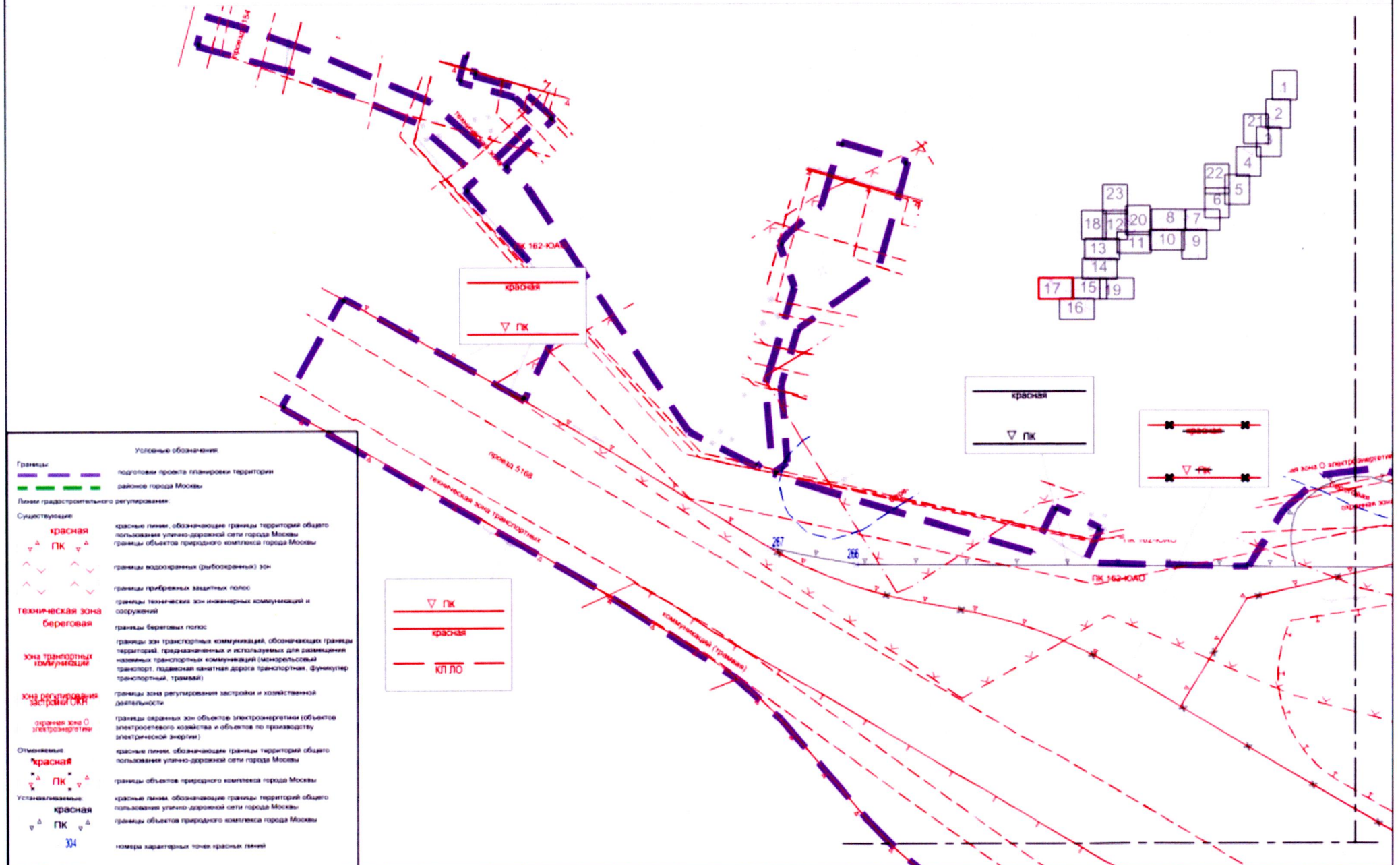


Линия стыка Лист 13
 Лист 14

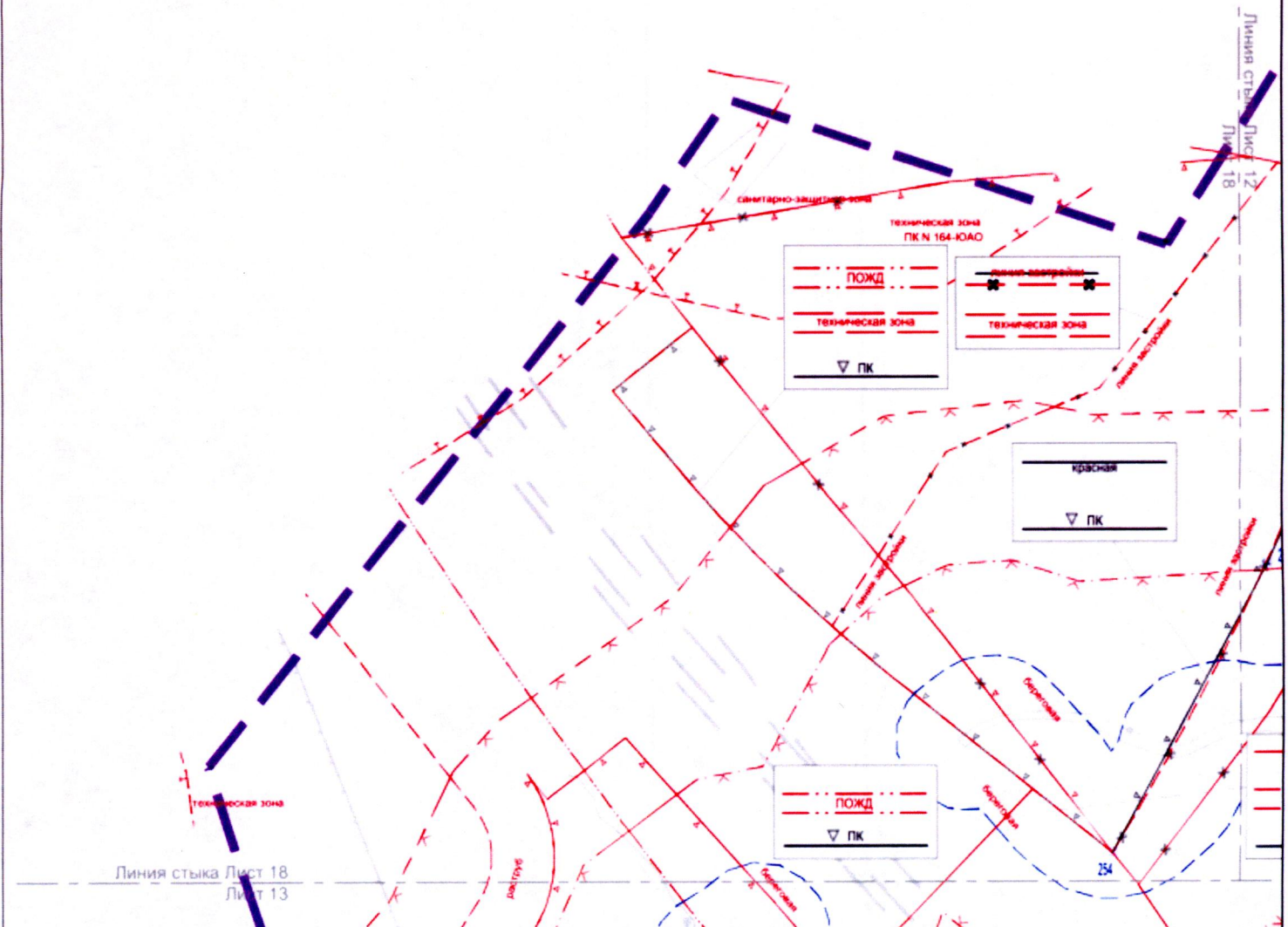
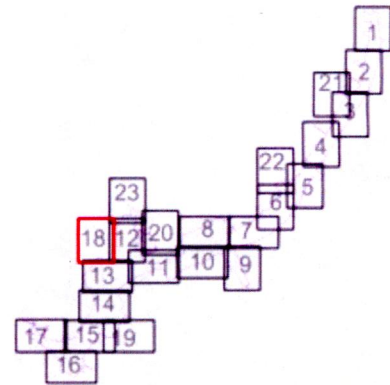




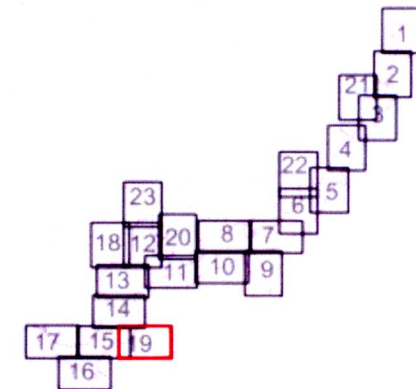
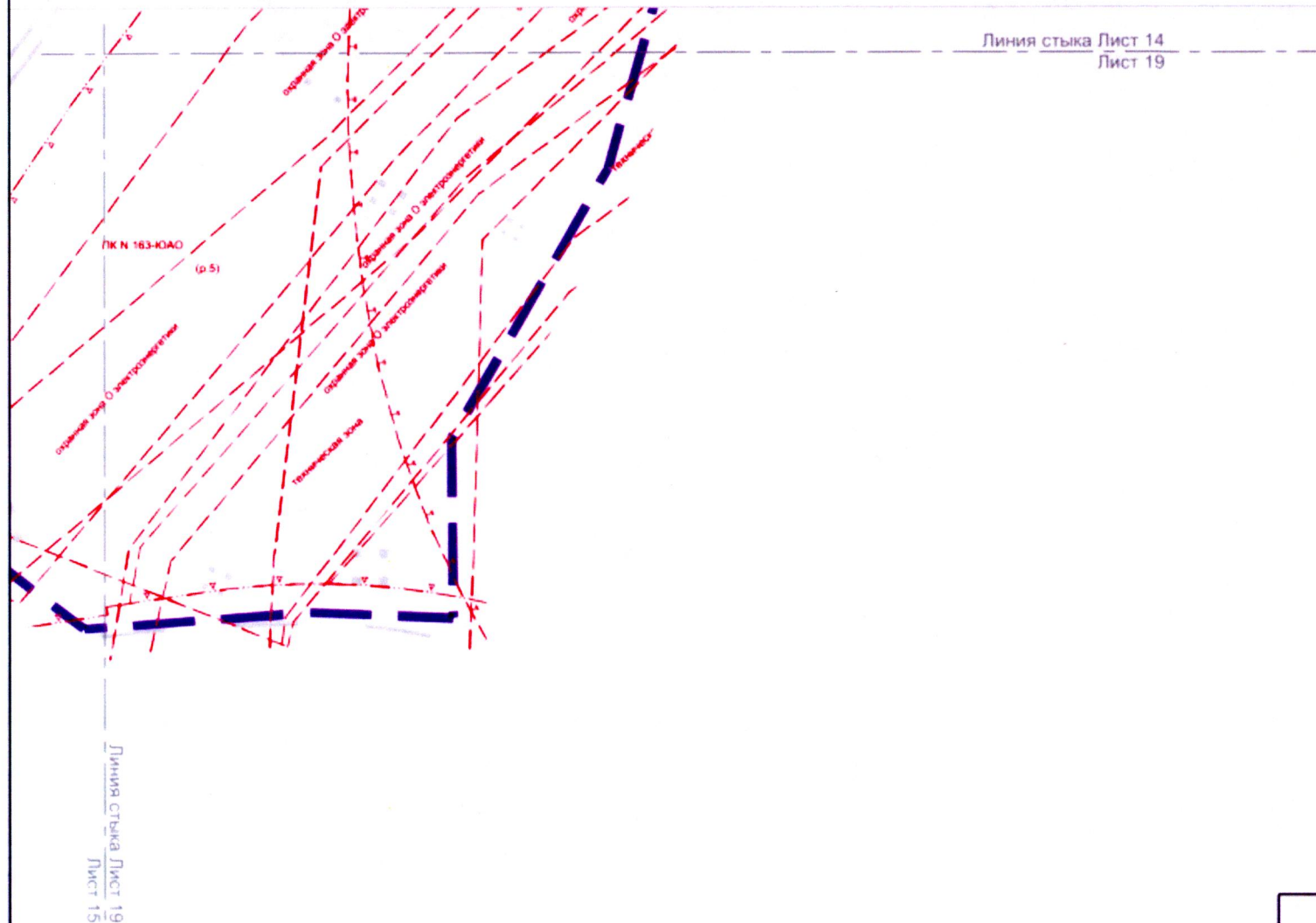




Условные обозначения:	
Границы:	
подготовки проекта планировки территории	
района города Москвы	
Линии градостроительного регулирования:	
Существующие:	
красная	красные линии, обозначающие границы территорий общего пользования
ПК	границы объектов природного комплекса города Москвы
ПОЖД	границы водохранилищ (рыбоохранных) зон
береговая	границы прибрежных защитных полос
линия застройки	границы полос отвода железных дорог
техническая зона	границы береговых полос
санитарно-защитная зона	линии застройки
Отображаемые:	границы технических зон инженерных коммуникаций и сооружений
красная	границы санитарно-защитных зон
ПК	красные линии, обозначающие границы территорий общего пользования
Устанавливаемые:	красные линии, обозначающие границы территорий общего пользования
красная	границы объектов природного комплекса города Москвы
ПК	красные линии, обозначающие границы территорий общего пользования
265	номера характерных точек красных линий



район Бирюлево Западное города Москвы
Масштаб 1:2000



Условные обозначения:

— — — — — границы подготовки проекта планировки территории

Линии градостроительного регулирования:

Существующие:

▲ ПК ▲
охранная зона О
электроэнергетики

техническая зона

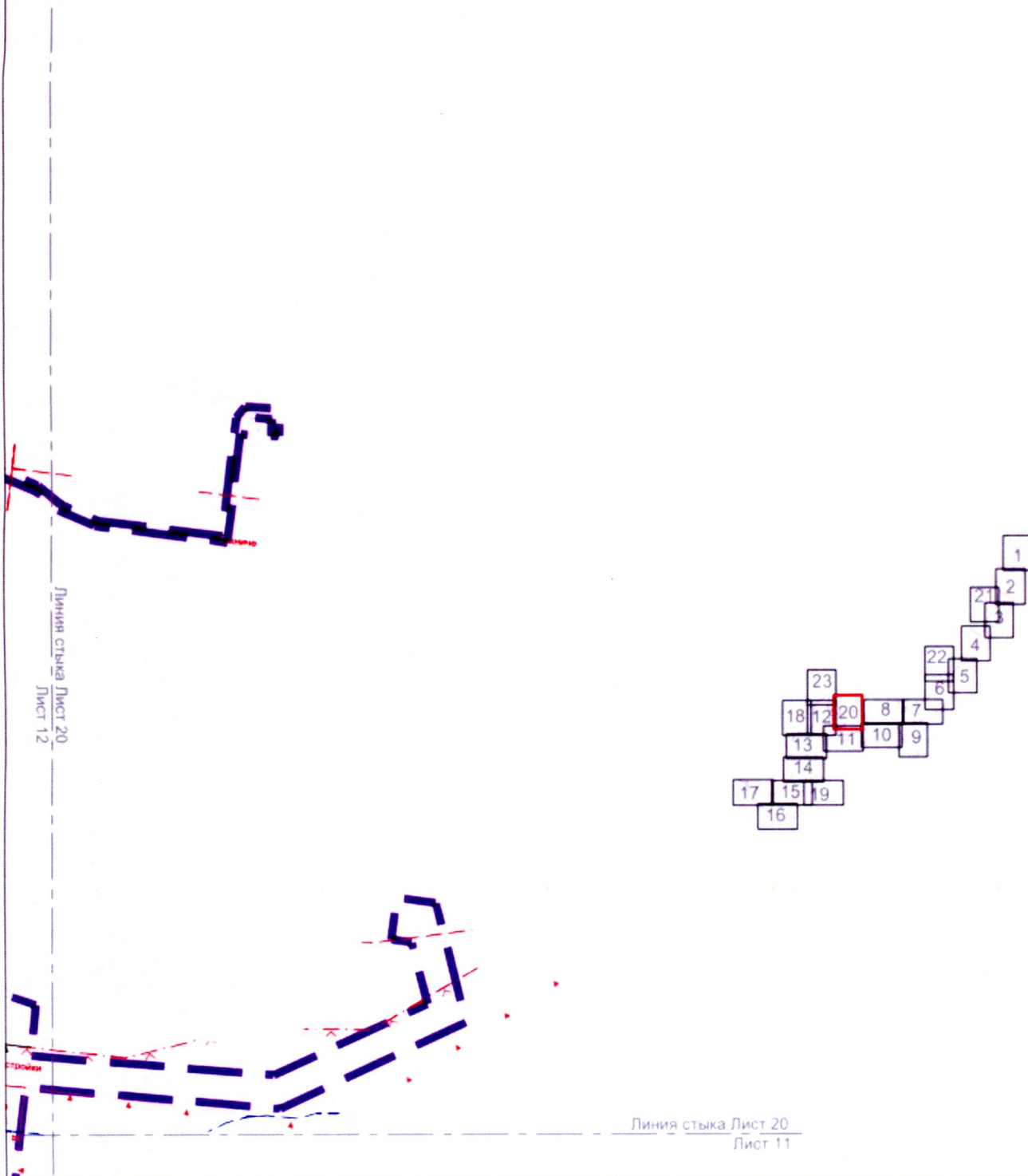
санитарно-защитная
зона

границы объектов природного комплекса города Москвы
границы охраняемых зон объектов электроэнергетики
(объектов электросетевого хозяйства и объектов по
производству электрической энергии)
границы технических зон инженерных коммуникаций и
осуществления
границы санитарно-защитных зон

Лист 20 из 23
район Царицыно города Москвы
Масштаб 1:2000

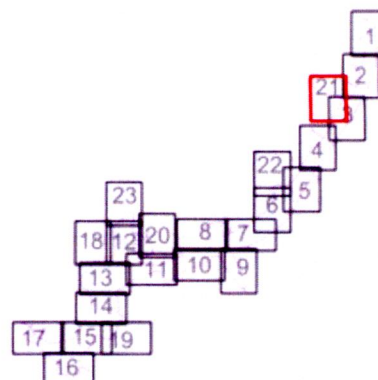
улицы
перехода
зона

Условные обозначения	
Границы:	подготовки проекта планировки территории
Линия предостроительного регулирования:	
Существующие:	
△ △ △ △	границы прибрежных защитных полос
береговая	границы береговых полос
зона регулирования застройки ОКН	границы зона регулирования застройки и хозяйственной деятельности
техническая зона	границы технических зон инженерных коммуникаций и сооружений
△ ПК △	границы объектов природного комплекса города Москвы



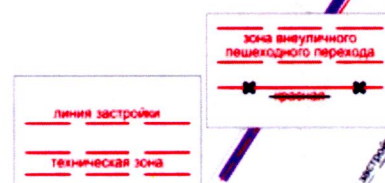
район Царицыно города Москвы
Масштаб 1:2000

Условные обозначения	
Границы:	
красная	подполосы проекта планировки территории
техническая зона	районной города Москвы
линия застройки	
пожд	
Существующие:	
красная	красные линии, обозначающие границы территорий общего пользования улично-дорожной сети города Москвы
техническая зона	границы водоохранных (рыбоохранных) зон
линия застройки	границы технических зон инженерных коммуникаций и озеленений
пожд	линии застройки
Ограничивающие:	
красная	красные линии, обозначающие границы территорий общего пользования улично-дорожной сети города Москвы
линия застройки	линии застройки
пожд	границы полос отвода железных дорог
Устанавливаемые:	
красная	красные линии, обозначающие границы территорий общего пользования улично-дорожной сети города Москвы
линия застройки	линии застройки
пожд	номера характерных точек красных линий

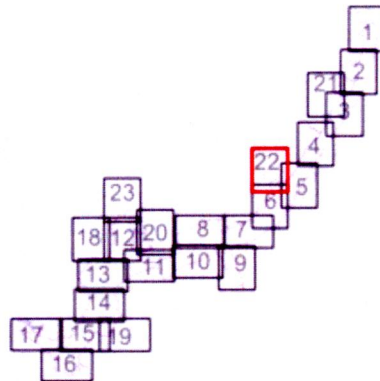


Линия стыка Лист 21
Лист 3

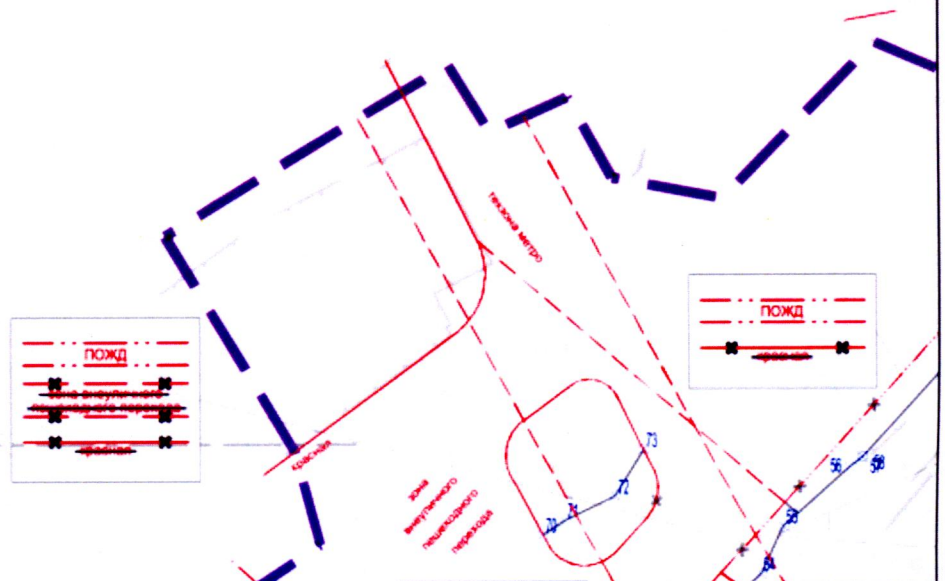
Линия стыка Лист 2
Лист 21



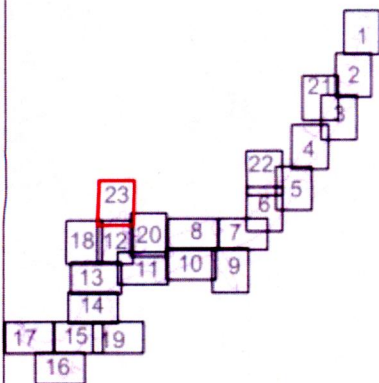
Условные обозначения	
Границы:	
—	подготовки проекта планировки территории
Линии градостроительного регулирования:	
Существующие:	
красная	красные линии, обозначающие границы территории общего пользования улично-дорожной сети города Москвы
техзона метро	границы технических зон метрополитена
ПОЖД	границы полос отвода железных дорог
Отмеченные:	
красная	красные линии, обозначающие границы территории общего пользования улично-дорожной сети города Москвы
Устанавливаемые:	
красная	красные линии, обозначающие границы территории общего пользования улично-дорожной сети города Москвы
145	номера характерных точек красных линий



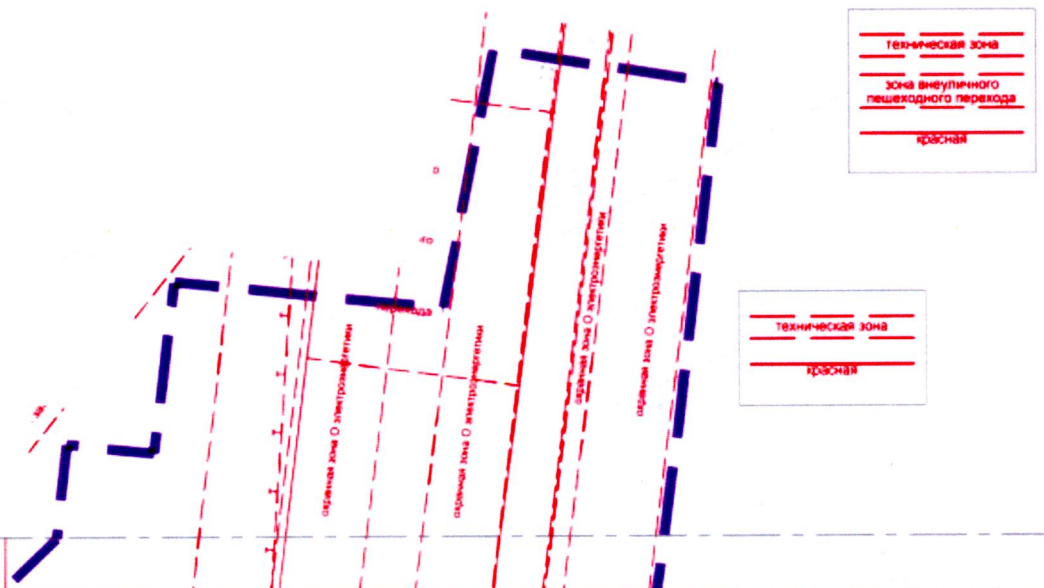
Линия стыка Лист 5
Лист 22



Лист 23 из 23
район Царицыно города Москвы
Масштаб 1:2000



Условные обозначения:	
Границы:	
Линии градостроительного регулирования	подготовкой проекта планировки территории
Существующие:	
красная	красные линии, обозначающие границы территорий общего пользования, улицы, дорожной сети города Москвы, границы технических зон инженерных коммуникаций и сооружений
техническая зона	
линия застройки	линия застройки
охранная зона О электромагнетизма	границы охранной зоны объектов электромагнетизма (объектов электросетевого хозяйства и объектов по производству электрической энергии)
санитарно-защитная зона	границы санитарно-защитных зон



1.1.2. Перечень координат характерных точек красных линий

№ точки	Координаты точек (Московская система координат, используемая для ведения Единого государственного реестра недвижимости)	
	X	Y
1	-3786.00	11574.72
2	-3789.01	11598.42
3	-3822.30	11718.53
4	-3706.22	11754.99
5	-3657.95	11761.22
6	-3643.69	11762.59
7	-3552.92	11771.29
8	-3543.02	11771.87
9	-3522.85	11764.01
10	-4355.43	11429.59
11	-4361.75	11440.28
12	-4361.09	11447.28
13	-4359.92	11449.05
14	-4357.67	11451.22
15	-4292.95	11498.70
16	-4275.49	11507.97
17	-4259.74	11519.23
18	-4182.96	11573.00
19	-4179.56	11568.15
20	-4165.59	11576.71
21	-4096.65	11617.96
22	-4080.62	11629.32
23	-4029.95	11654.20
24	-3982.82	11675.26
25	-3946.20	11690.05
26	-3921.18	11698.66
27	-4214.34	11592.38
28	-4174.21	11620.6
29	-4145.05	11632.07
30	-4135.95	11636.93
31	-4115.61	11647.79
32	-4082.22	11665.62
33	-4052.78	11681.35
34	-4038.83	11687.57
35	-4360.49	11500.95
36	-4346.58	11517.32
37	-4312.73	11540.02
38	-4293.86	11545.68
39	-5028.64	10961.04
40	-4944.94	11027.75

№ точки	Координаты точек (Московская система координат, используемая для ведения Единого государственного реестра недвижимости)	
	X	Y
41	-4770.75	11153.23
42	-4772.87	11156.28
43	-4718.47	11195.04
44	-4645.07	11244.88
45	-4478.52	11359.26
46	-4449.56	11372.70
47	-5257.86	10794.42
48	-5233.30	10816.34
49	-5223.78	10824.92
50	-5218.31	10833.22
51	-5216.58	10835.53
52	-5213.72	10840.59
53	-5204.42	10851.66
54	-5193.51	10862.88
55	-5180.50	10868.92
56	-5164.40	10886.99
57	-5161.61	10890.49
58	-5161.61	10890.49
59	-5102.87	10945.08
60	-5102.51	10956.90
61	-5067.22	10984.86
62	-5059.98	10985.38
63	-5102.87	10945.08
64	-5296.48	10757.97
65	-5292.33	10763.02
66	-5102.51	10956.90
67	-5675.31	10057.43
68	-5669.08	10054.70
69	-5662.09	10051.64
70	-5182.86	10803.73
71	-5178.85	10809.75
72	-5172.24	10823.26
73	-5159.51	10831.13
74	-5242.83	10733.18
75	-5221.07	10753.90
76	-5360.69	10650.67
77	-5303.67	10705.26
78	-5297.51	10708.39
79	-5268.55	10717.63

№ точки	Координаты точек (Московская система координат, используемая для ведения Единого государственного реестра недвижимости)	
	X	Y
80	-5259.63	10719.80
81	-5254.99	10724.26
82	-5387.83	10675.13
83	-5357.80	10703.84
84	-5356.92	10702.92
85	-5432.71	10626.55
86	-5421.99	10638.61
87	-5532.31	10410.27
88	-5526.14	10407.89
89	-5522.18	10418.15
90	-5535.04	10423.05
91	-5503.95	10478.08
92	-5485.74	10505.68
93	-5473.94	10518.57
94	-5469.87	10516.00
95	-5466.12	10520.59
96	-5464.57	10519.50
97	-5454.11	10533.68
98	-5457.31	10535.93
99	-5443.77	10553.84
100	-5445.07	10554.96
101	-5436.20	10570.54
102	-5422.39	10586.92
103	-5420.47	10588.77
104	-5418.63	10589.36
105	-5413.21	10588.91
106	-5408.87	10586.41
107	-5540.67	10413.50
108	-5558.67	10380.13
109	-5560.33	10361.25
110	-5576.16	10321.25
111	-5579.35	10320.46
112	-5599.69	10279.91
113	-5619.26	10238.48
114	-5645.83	10184.51
115	-5647.18	10180.14
116	-5785.14	10238.83
117	-5702.60	10203.07
118	-5701.90	10204.50
119	-5682.58	10239.37
120	-5669.11	10254.40
121	-5617.90	10343.27
122	-5600.29	10373.01

№ точки	Координаты точек (Московская система координат, используемая для ведения Единого государственного реестра недвижимости)	
	X	Y
123	-5769.96	10050.02
124	-5749.82	10102.14
125	-5733.57	10138.01
126	-5807.06	10176.24
127	-5767.24	9817.69
128	-5756.00	9841.92
129	-5694.42	9818.18
130	-5698.17	9809.14
131	-5684.05	9803.28
132	-5688.55	9789.54
133	-5684.87	9791.78
134	-5677.06	9796.93
135	-5673.78	9800.30
136	-5670.55	9805.22
137	-5664.90	9814.95
138	-5638.38	9878.24
139	-5626.07	9911.46
140	-5601.51	9980.40
141	-5594.38	10021.98
143	-5616.03	10031.46
144	-5612.81	10030.05
145	-5605.69	10026.90
143	-5616.03	10031.46
146	10060.29	-5681.83
147	10063.85	-5689.97
148	10067.42	-5698.13
149	10069.36	-5702.55
150	10072.70	-5710.17
151	-5728.86	10042.22
152	-5746.51	10005.63
153	-5767.99	9939.87
154	-5773.05	9896.05
155	-5785.97	9852.93
156	-5787.37	9841.89
157	-5785.31	9830.57
158	-5779.72	9819.18
159	-5774.19	9810.87
160	-5770.12	9805.57
161	-6191.54	8962.26
162	-6109.56	9008.26
163	-6109.41	9015.57

№ точки	Координаты точек (Московская система координат, используемая для ведения Единого государственного реестра недвижимости)	
	X	Y
164	-6045.76	9057.04
165	-6040.61	9052.52
166	-6036.65	9046.62
167	-5970.58	9074.99
168	-5960.07	9084.02
169	-5950.96	9094.56
170	-5944.01	9107.72
171	-5940.56	9119.39
172	-5938.83	9132.03
173	-5939.81	9144.96
174	-5948.78	9202.48
175	-5960.64	9222.64
176	-5955.75	9237.00
177	-5963.60	9278.51
178	-5970.29	9286.95
179	-5971.59	9292.01
180	-5972.56	9298.44
181	-5971.95	9301.96
182	-5976.27	9355.99
183	-5980.81	9387.99
184	-5982.45	9408.84
185	-5982.88	9428.36
186	-5977.27	9469.57
187	-5966.51	9509.80
188	-5948.09	9557.76
189	-5914.61	9648.71
190	-5901.53	9688.79
191	-5880.01	9744.02
192	-5859.80	9814.28
193	-5805.00	9979.85
194	-5795.72	9983.35
195	-5688.63	9732.40
196	-5697.67	9734.54
197	-5699.48	9732.06
198	-5715.48	9733.66
199	-5716.52	9730.25
200	-5718.55	9728.62
201	-5720.05	9728.17
202	-5722.34	9728.18
203	-5739.73	9732.42
204	-5752.24	9735.72
205	-5757.45	9734.41

№ точки	Координаты точек (Московская система координат, используемая для ведения Единого государственного реестра недвижимости)	
	X	Y
206	-5762.87	9734.39
207	-5770.71	9735.17
208	-5793.91	9743.77
209	-5821.02	9750.70
210	-5825.88	9750.86
211	-5829.78	9750.51
212	-5833.23	9749.46
213	-5836.69	9748.15
214	-5839.75	9746.10
215	-5842.44	9743.91
216	-5846.21	9739.02
217	-5847.61	9735.78
218	-5858.17	9706.89
219	-5857.44	9700.20
220	-5878.78	9669.16
221	-5895.12	9628.13
222	-5945.01	9493.71
223	-5951.09	9460.99
224	-5952.22	9439.32
225	-5944.52	9419.24
226	-5946.21	9404.15
227	-5947.93	9395.19
228	-5944.45	9376.12
229	-5940.35	9367.26
230	-5942.75	9353.68
231	-5942.20	9350.73
232	-5939.46	9347.69
233	-5937.64	9343.96
234	-5939.46	9329.33
235	-5937.26	9323.82
236	-5935.48	9314.14
237	-5933.71	9308.43
238	-5932.69	9306.84
239	-5925.08	9298.12
240	-5922.52	9292.57
241	-5923.64	9284.61
242	-5924.84	9277.23
243	-5920.39	9253.71
244	-5917.80	9246.43
245	-5914.33	9243.19
246	-5917.29	9240.21
247	-5912.20	9217.85
248	-5878.24	9170.12

№ точки	Координаты точек (Московская система координат, используемая для ведения Единого государственного реестра недвижимости)	
	X	Y
249	-5888.97	9184.03
250	-5889.98	9189.93
251	-5895.90	9188.91
252	-5901.11	9219.21
253	-5901.72	9219.17
254	-6116.12	8907.59
255	-6025.70	8956.35
256	-5911.13	9012.39
257	-6225.57	8848.30
258	-6286.52	8811.03
259	-6357.04	8773.33
260	-6388.34	8762.08
261	-6394.61	8758.55
262	-6486.14	8710.98
263	-6768.02	8553.26
264	-6779.31	8546.58
265	-6776.45	8527.76
266	-6774.95	8230.27
267	-6768.44	8196.25
268	-6852.04	8503.59
269	-6820.75	8450.65
270	-6797.84	8464.19
271	-6797.92	8480.81
272	-6821.91	8521.40
273	-3931.76	11738.18
274	-3965.96	11726.39
275	-3976.19	11716.27
276	-3983.72	11712.9
277	-5418.99	10642.00
278	-5418.45	10642.21
279	-4764.98	11212.68
280	-4765.79	11214.23
281	-4731.23	11240.57
282	-4729.56	11238.39
283	-5480.47	10068.99
284	-5491.51	10074.72
285	-5494.78	10077.02
286	-5498.51	10081.25
287	-5500.64	10084.97
288	-5502.10	10089.26
289	-5502.72	10092.49
290	-5506.97	10034.99
291	-5518.92	10025.72

№ точки	Координаты точек (Московская система координат, используемая для ведения Единого государственного реестра недвижимости)	
	X	Y
292	-5526.96	10018.71
293	-5530.23	10014.20
294	-5535.40	10002.05
295	-5537.11	10002.73
296	-5593.43	9860.07
297	-5603.46	9838.57

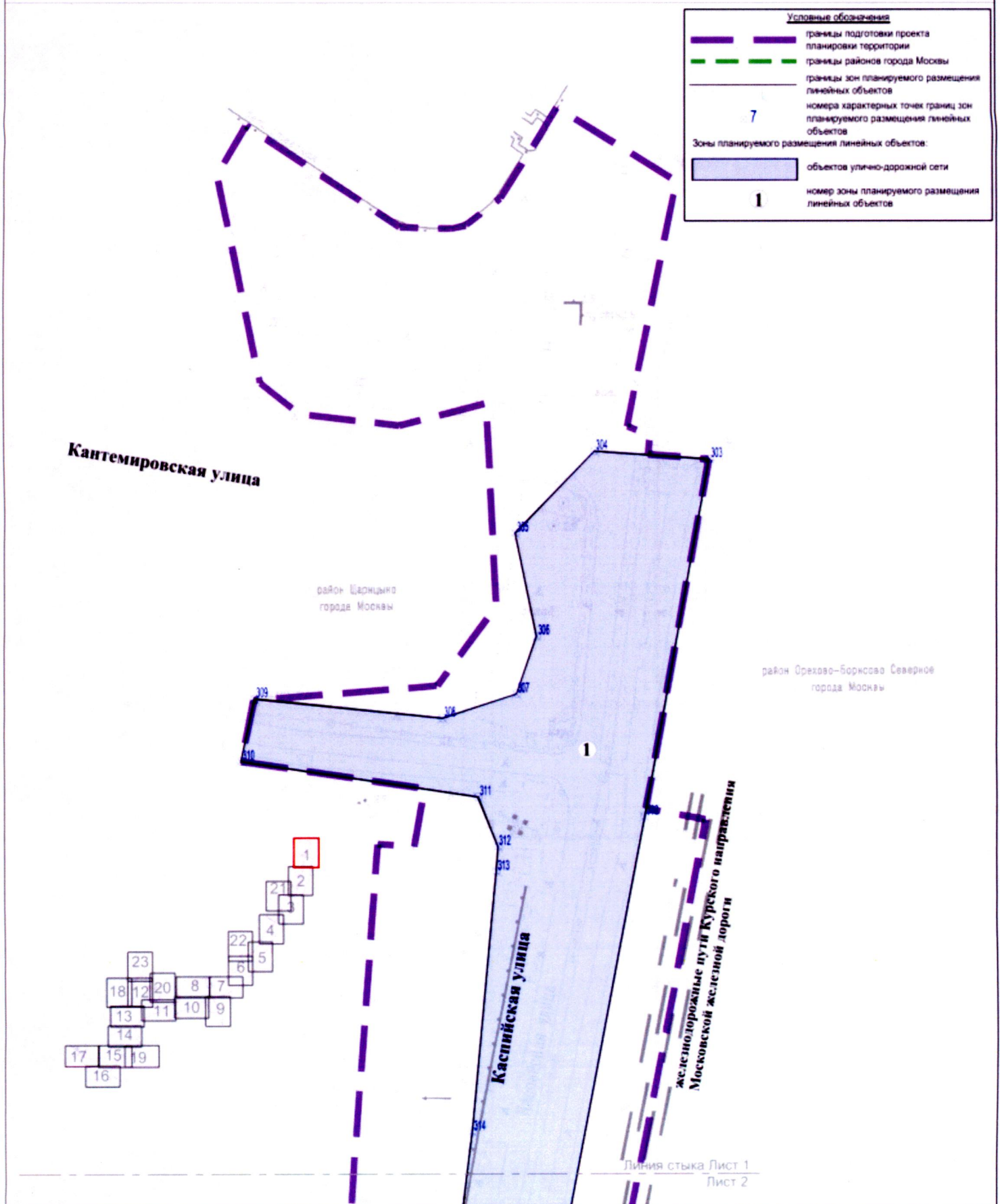
1.2. Чертеж границ зон планируемого размещения линейных объектов.

Лист 1 из 23

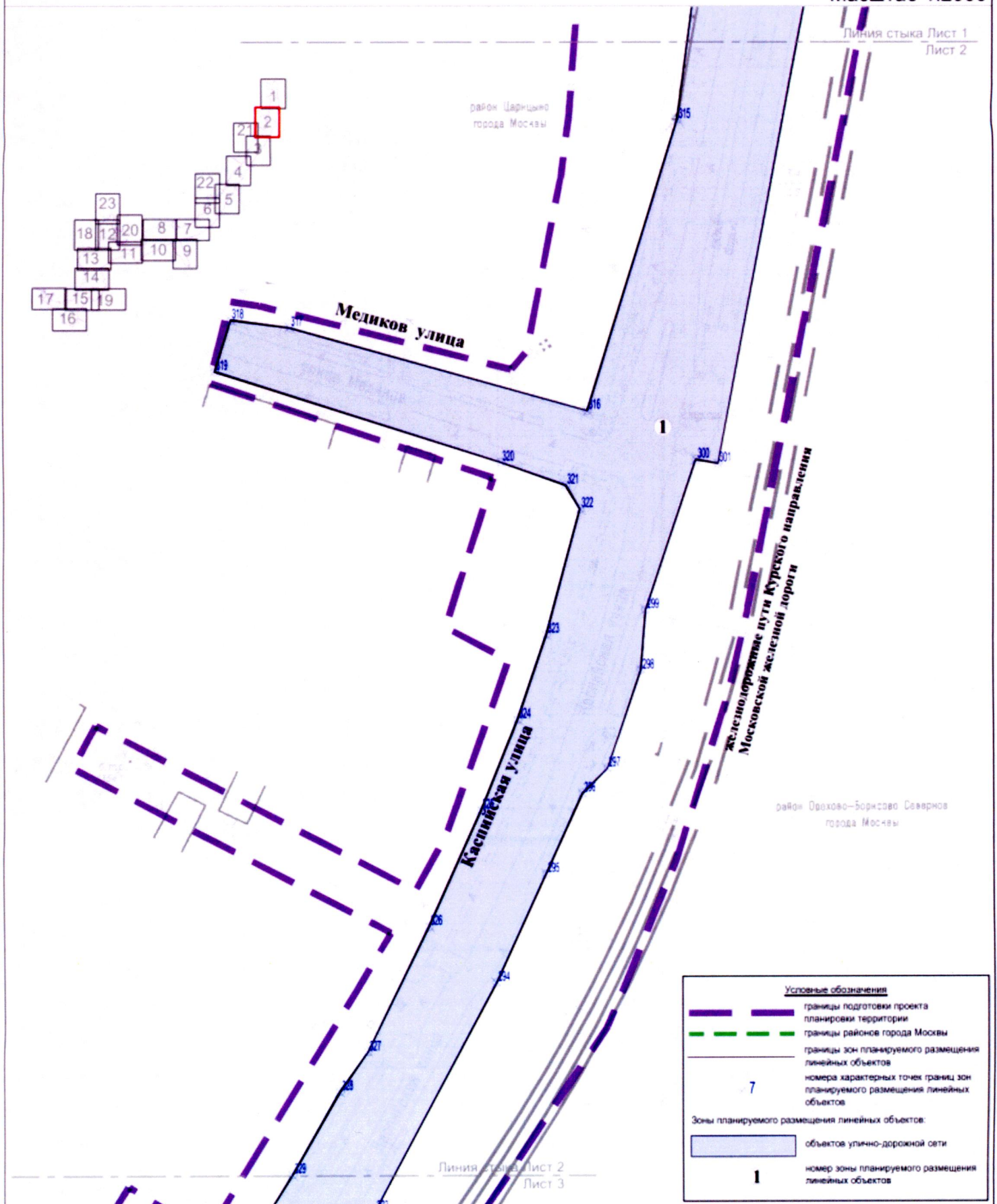
район Орехово-Борисово Северное города Москвы

район Царицыно города Москвы

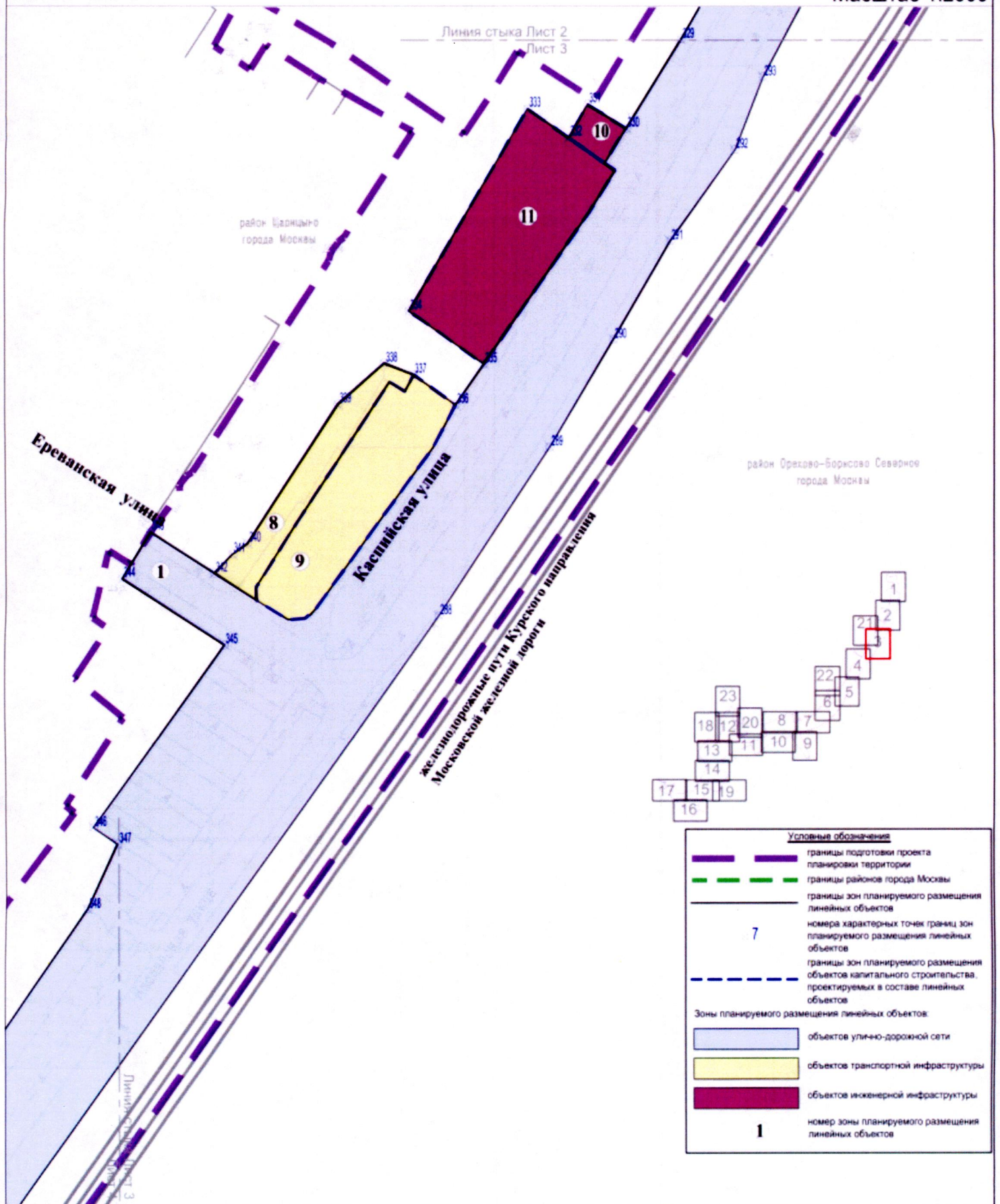
Масштаб 1:2000



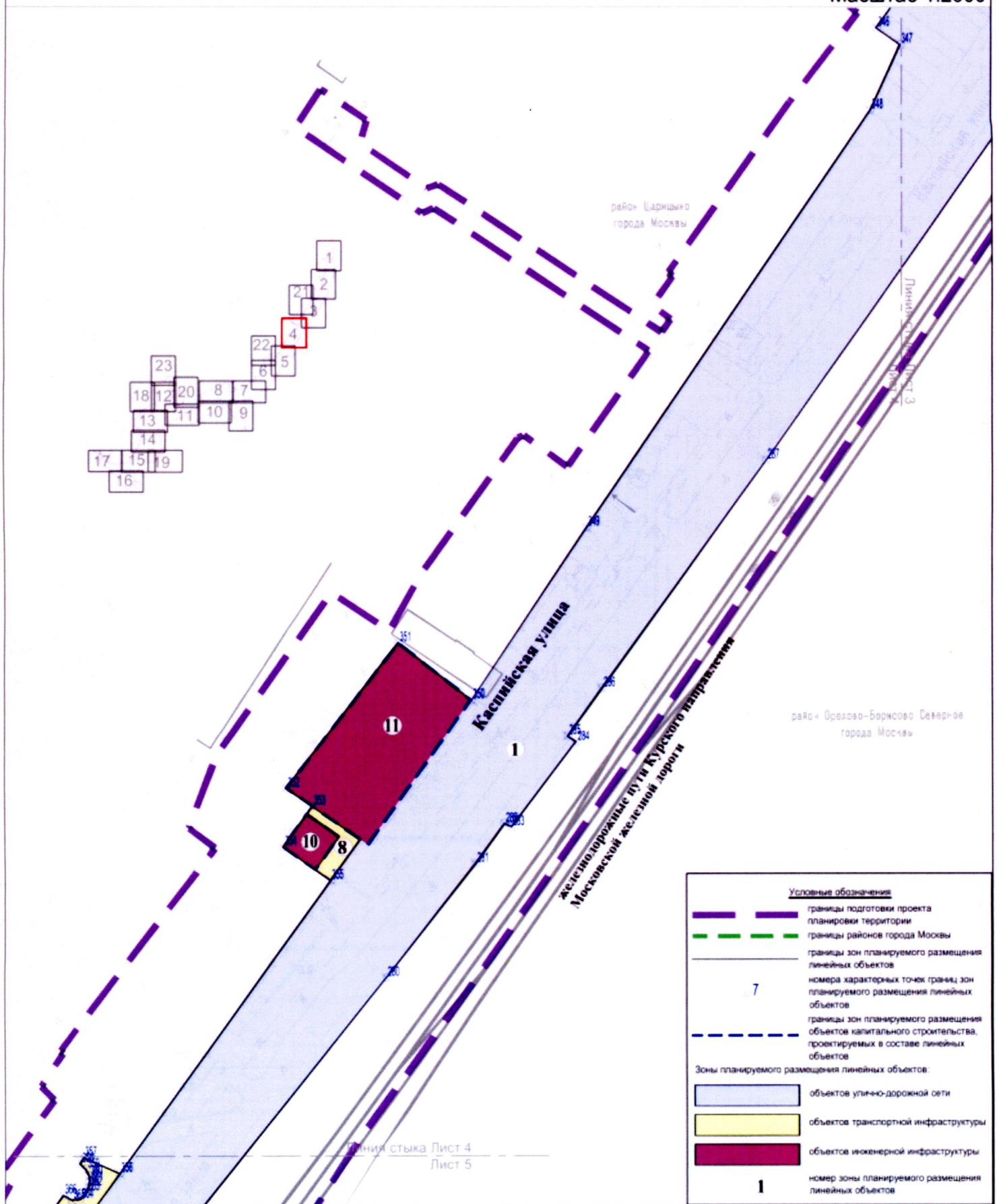
Лист 2 из 23
район Орехово-Борисово Северное города Москвы
район Царицыно города Москвы
Масштаб 1:2000



Лист 3 из 23
 район Орехово-Борисово Северное города Москвы
 район Царицыно города Москвы
 Масштаб 1:2000



Лист 4 из 23
район Орехово-Борисово Северное города Москвы
район Царицыно города Москвы
Масштаб 1:2000

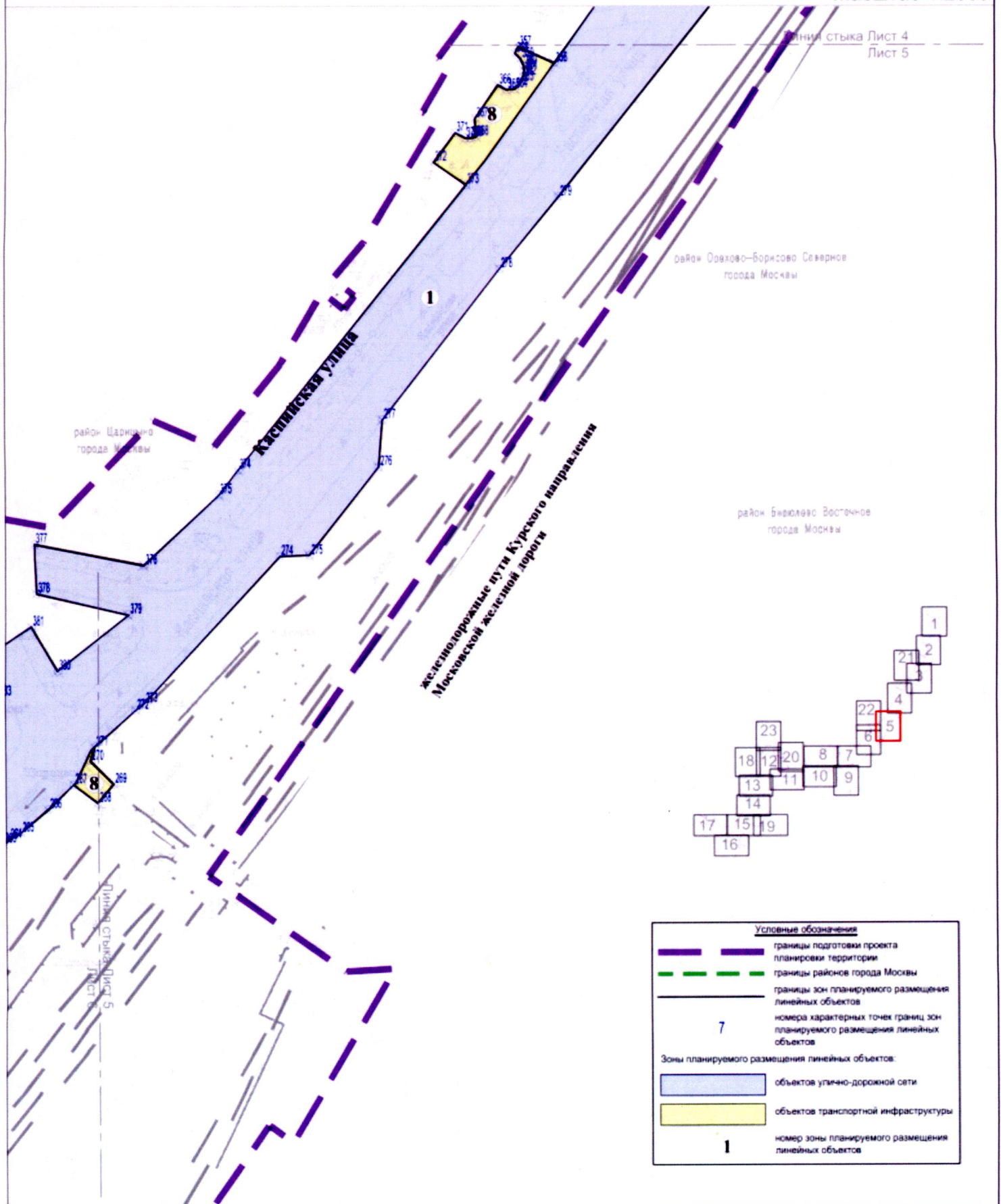


район Орехово-Борисово Северное города Москвы

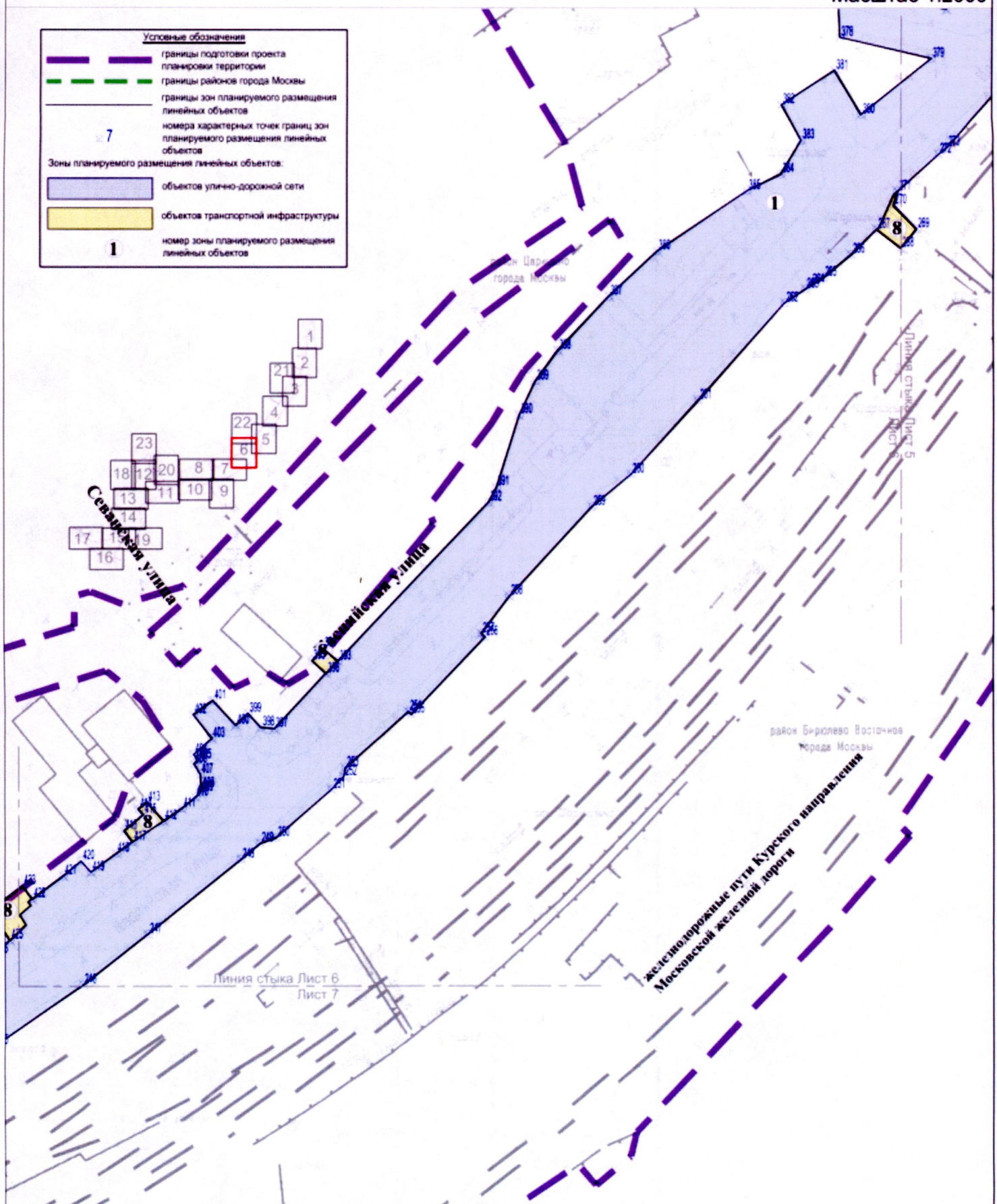
район Царицыно города Москвы

район Бирюлево Восточное города Москвы

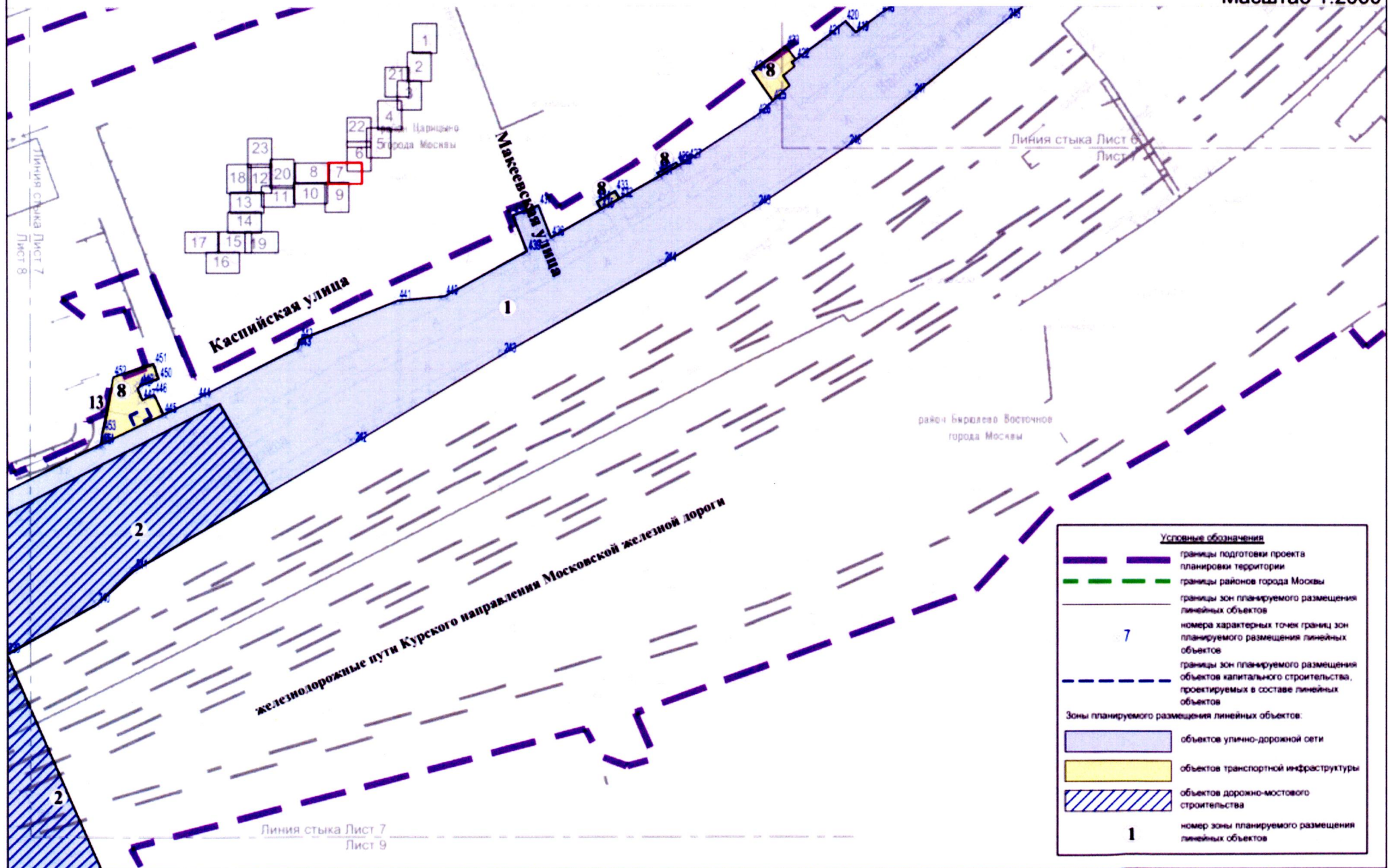
Масштаб 1:2000

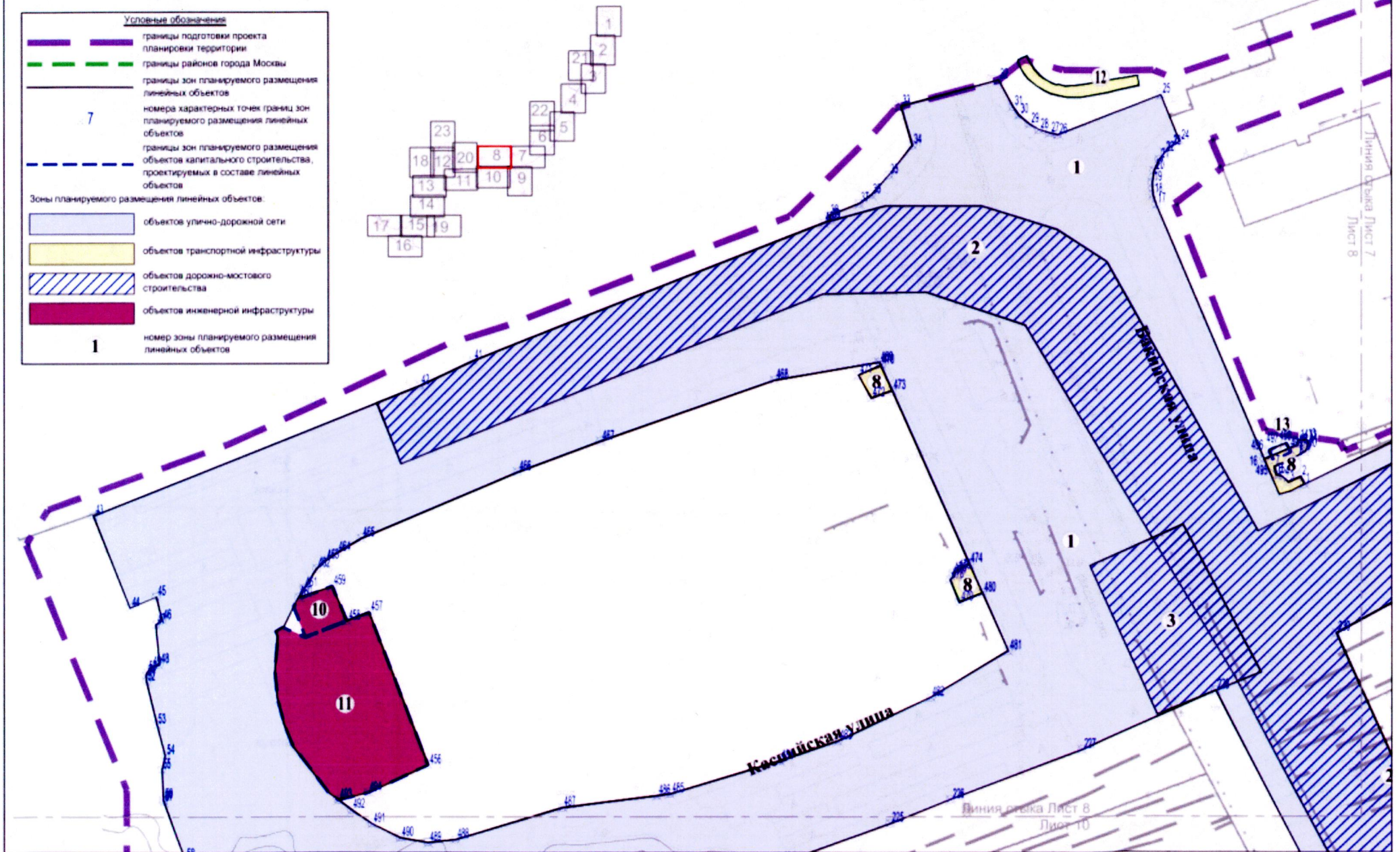
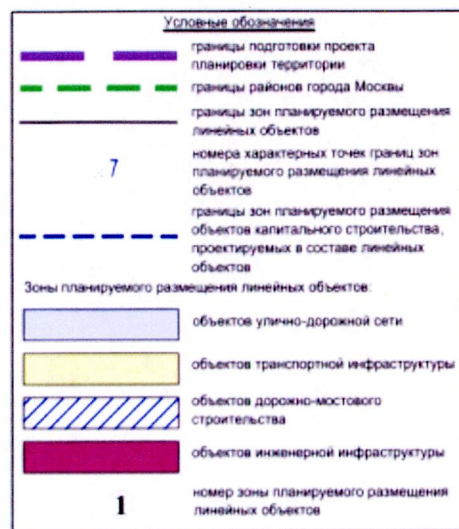


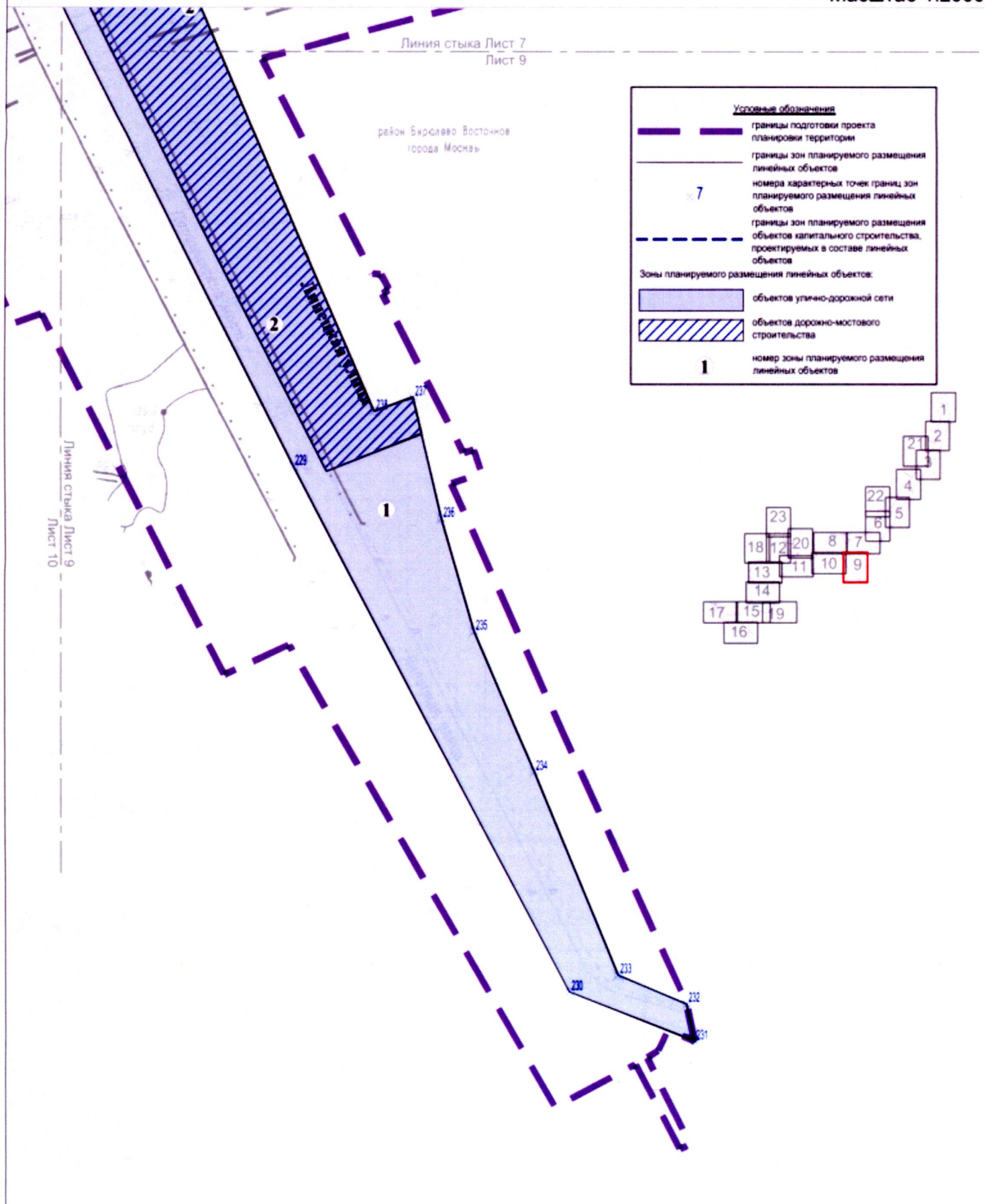
Лист 6 из 23
район Царицыно города Москвы
район Бирюлево Восточное города Москвы
Масштаб 1:2000

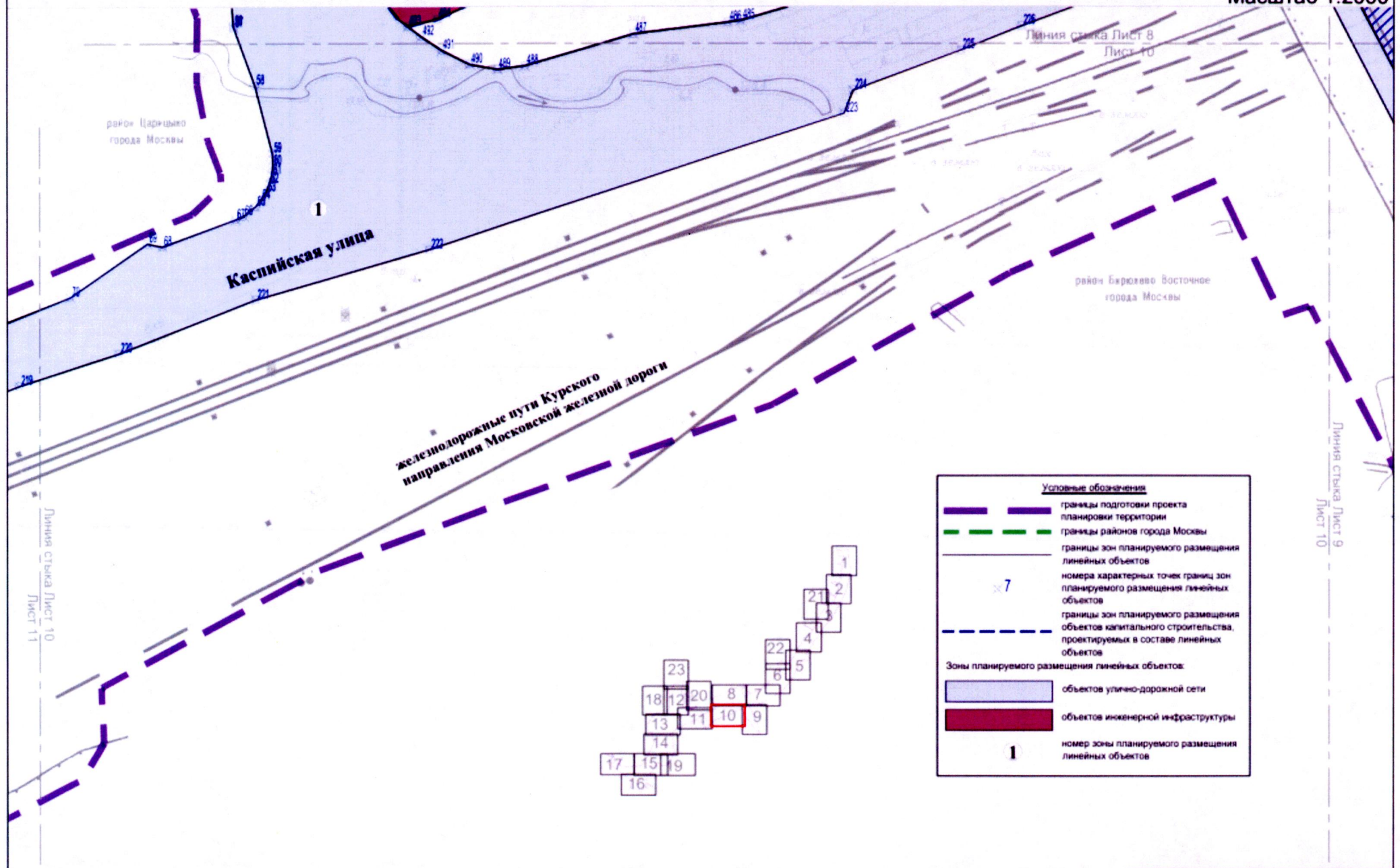


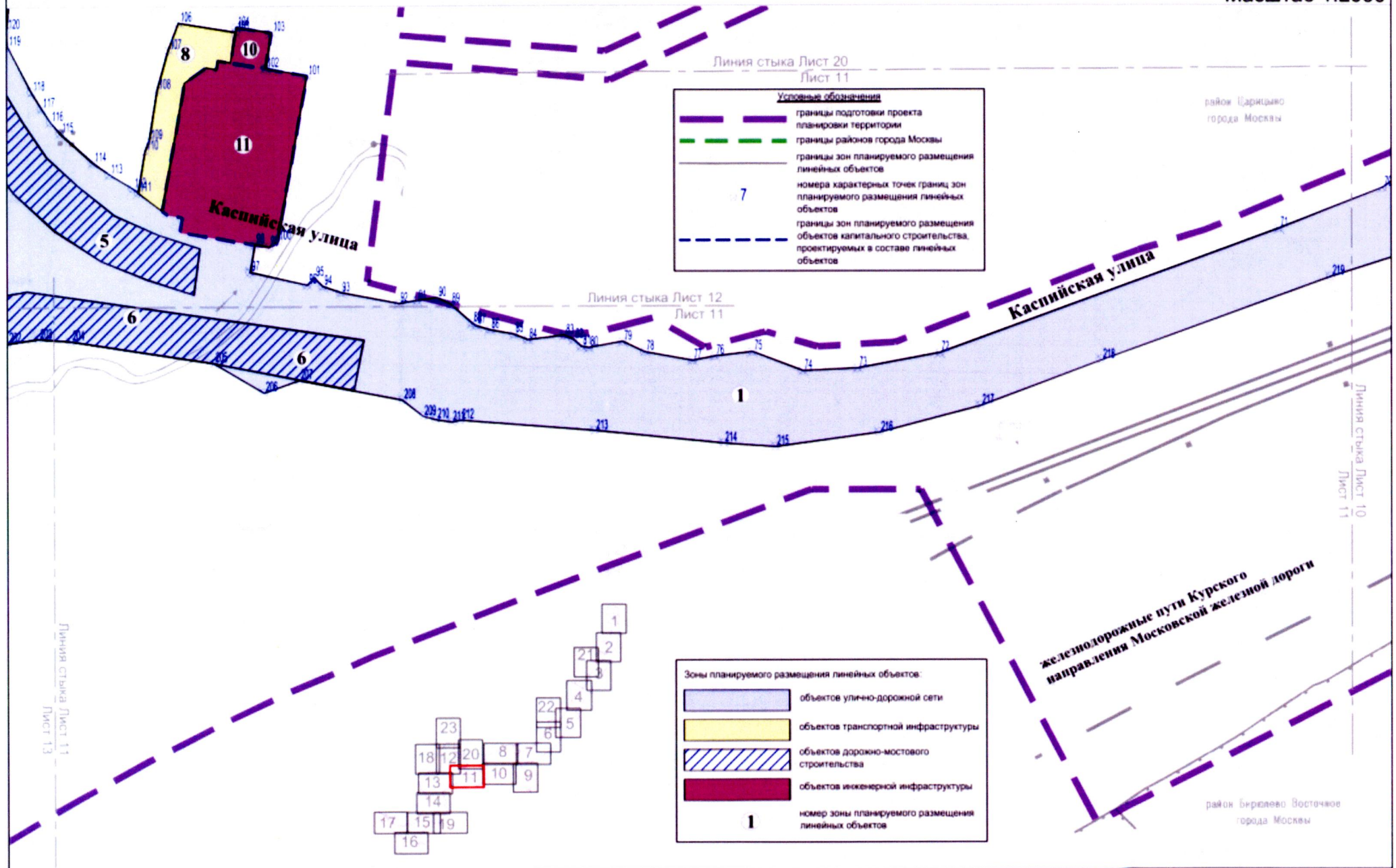
район Царицыно города Москвы
район Бирюлево Восточное города Москвы
Масштаб 1:2000

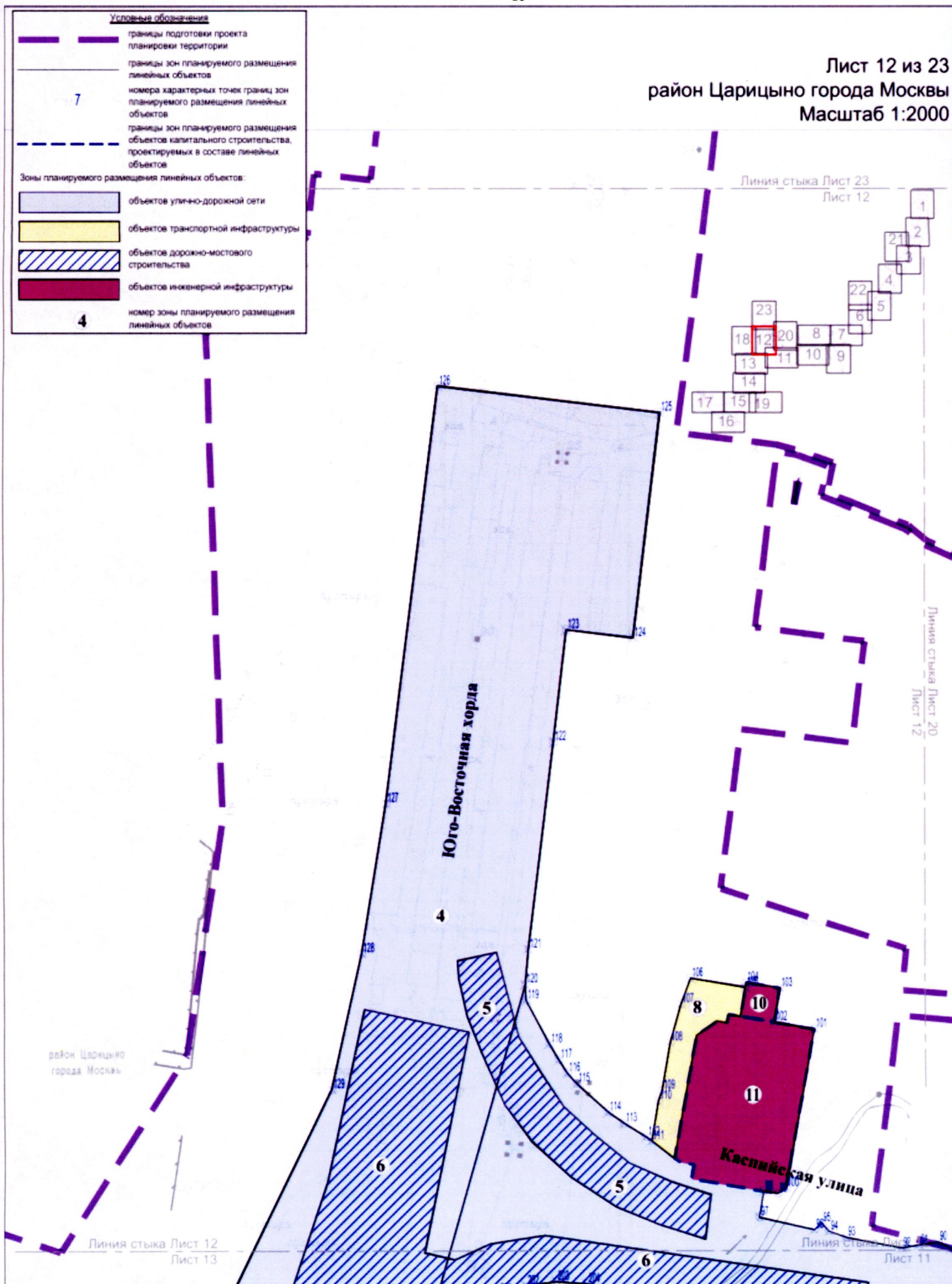


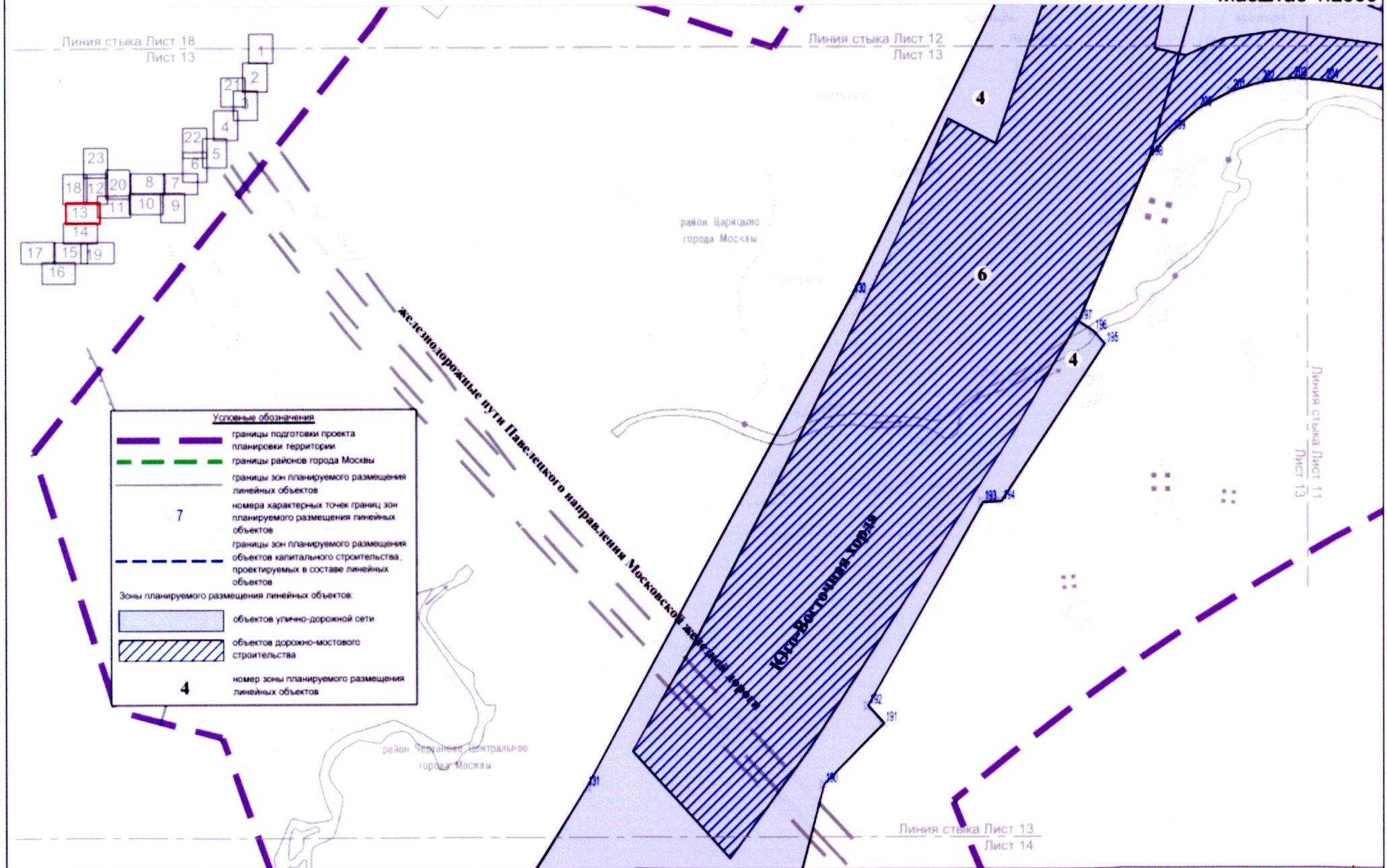




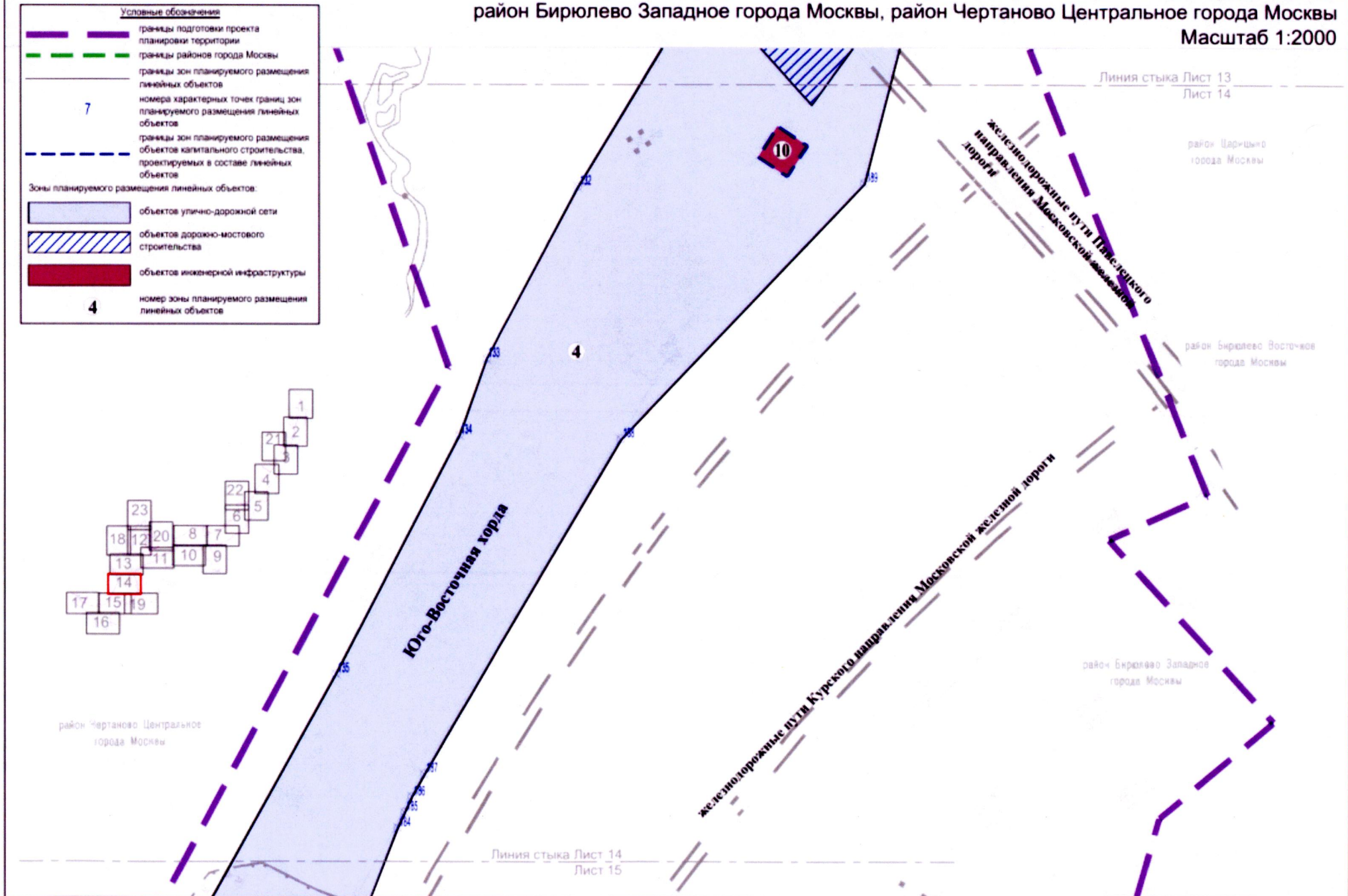


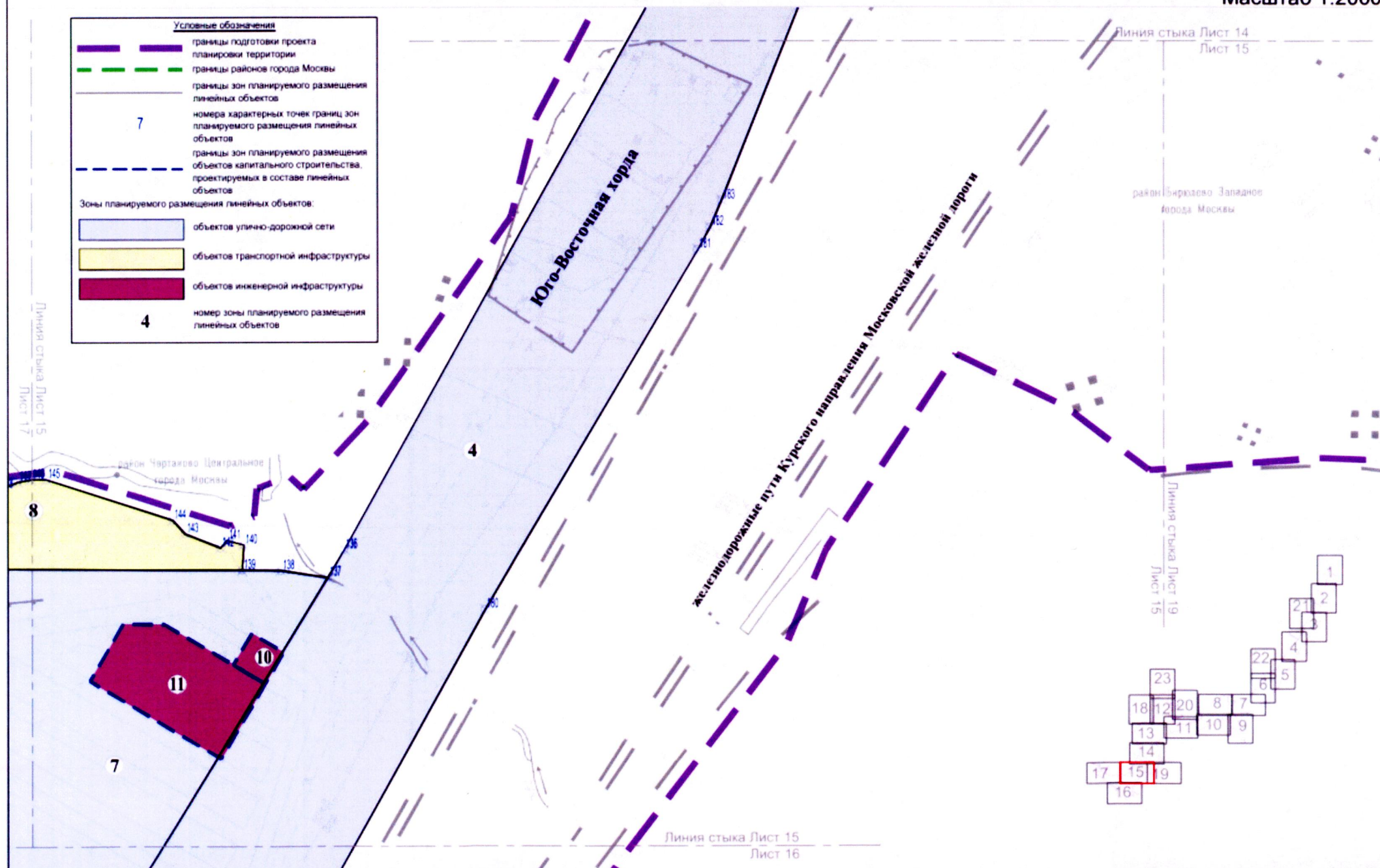




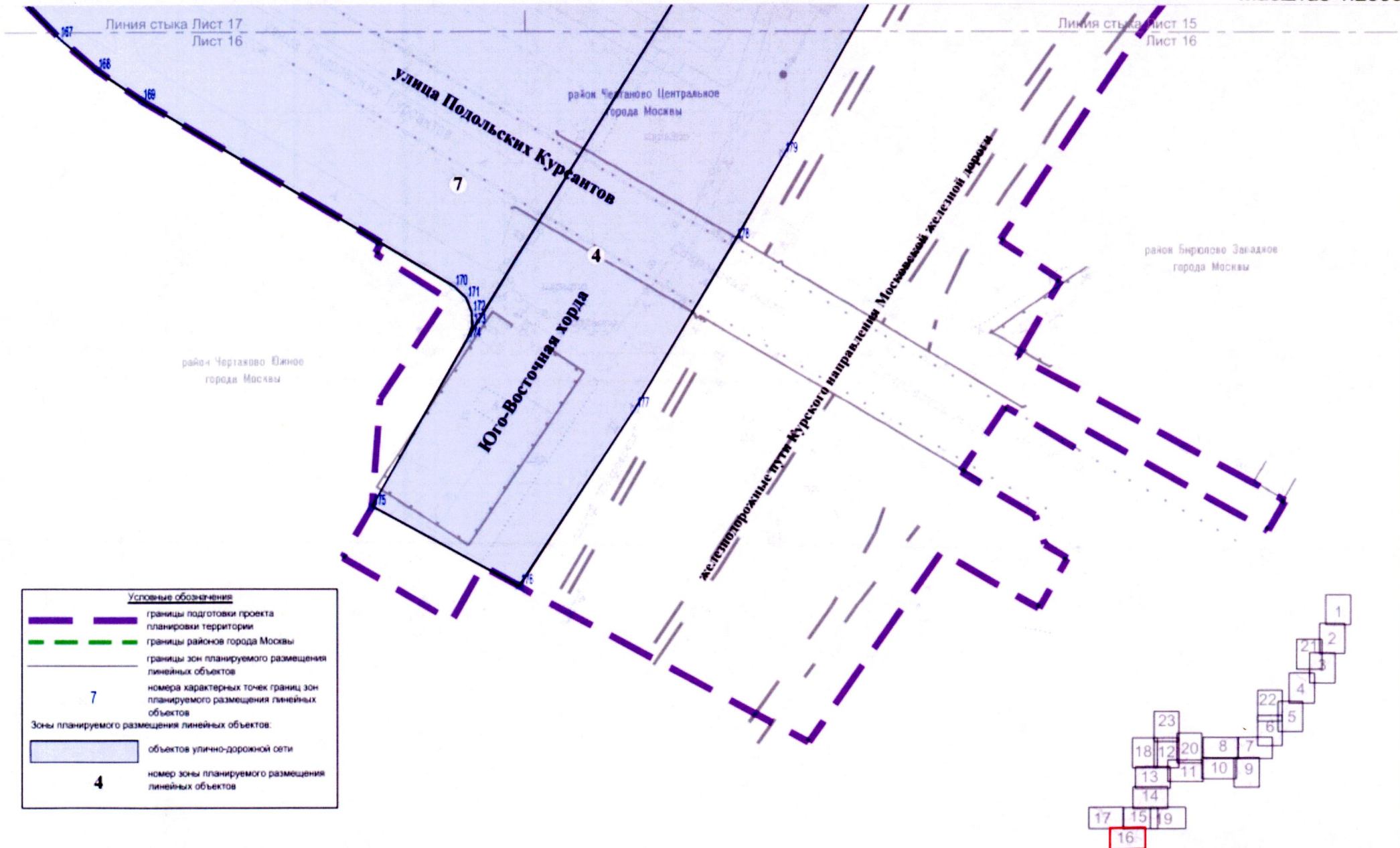


район Царицыно города Москвы, район Бирюлево Восточное города Москвы
район Бирюлево Западное города Москвы, район Чертаново Центральное города Москвы
Масштаб 1:2000





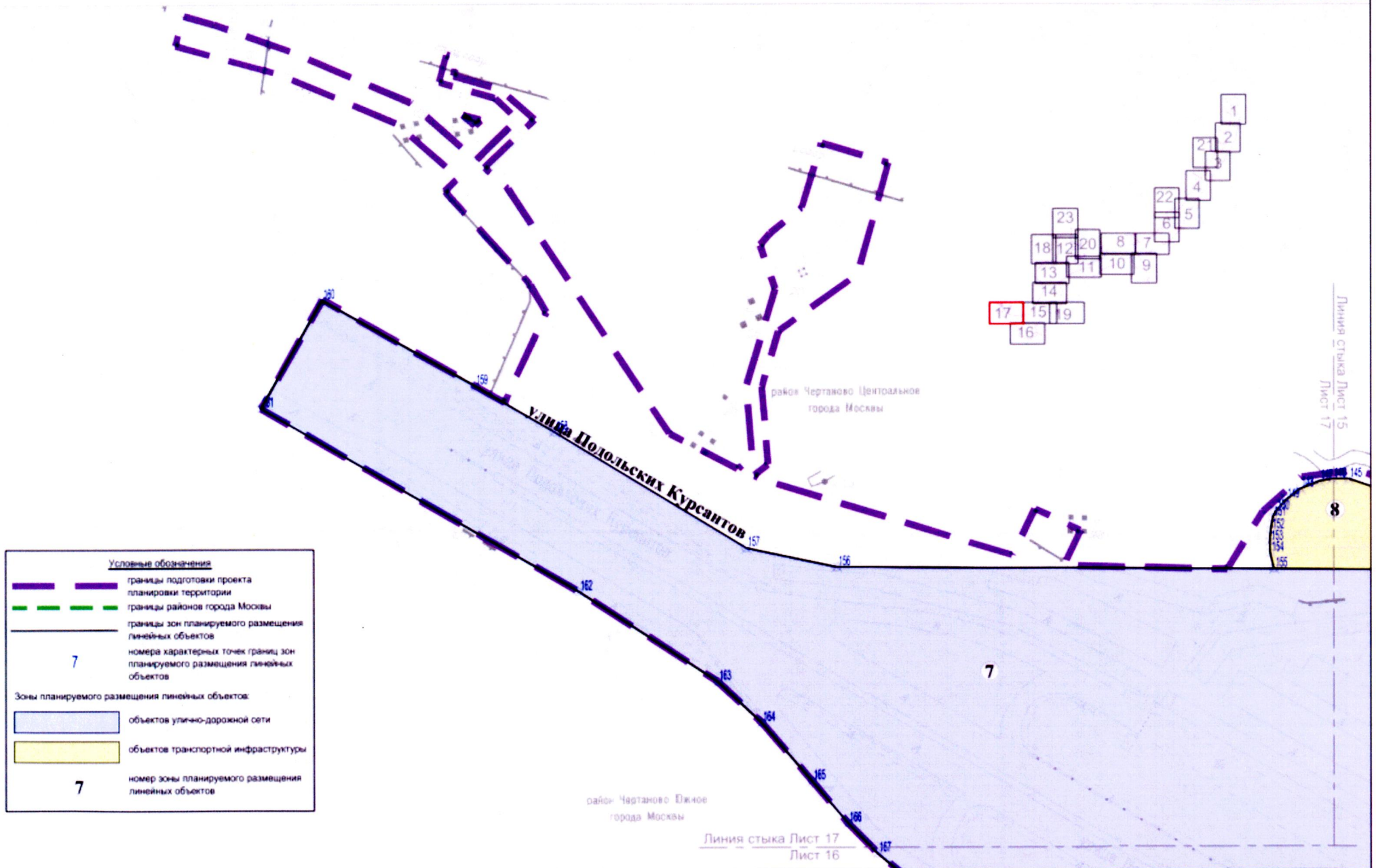
район Бирюлево Западное города Москвы
район Чертаново Центральное города Москвы, район Чертаново Южное города Москвы
Масштаб 1:2000



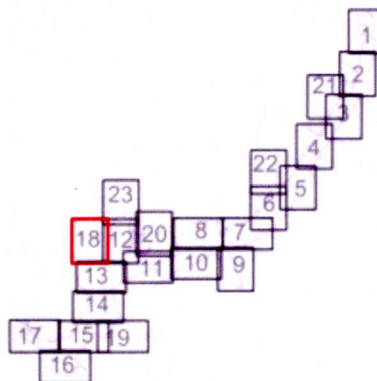
район Чертаново Центральное города Москвы

район Чертаново Южное города Москвы

Масштаб 1:2000



Условные обозначения	
	границы подготовки проекта планировки территории
	границы зон планируемого размещения линейных объектов
	номера характерных точек границ зон планируемого размещения линейных объектов
	границы зон планируемого размещения объектов капитального строительства, проектируемых в составе линейных объектов
Зоны планируемого размещения линейных объектов:	
	объектов улично-дорожной сети
	номер зоны планируемого размещения линейных объектов



район Царицыно
города Москвы


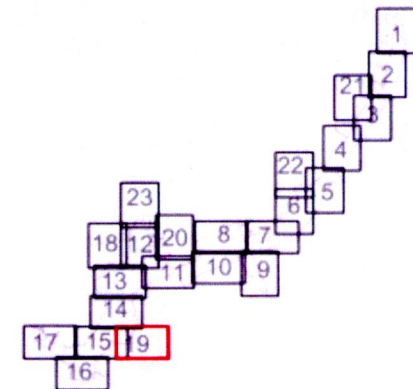
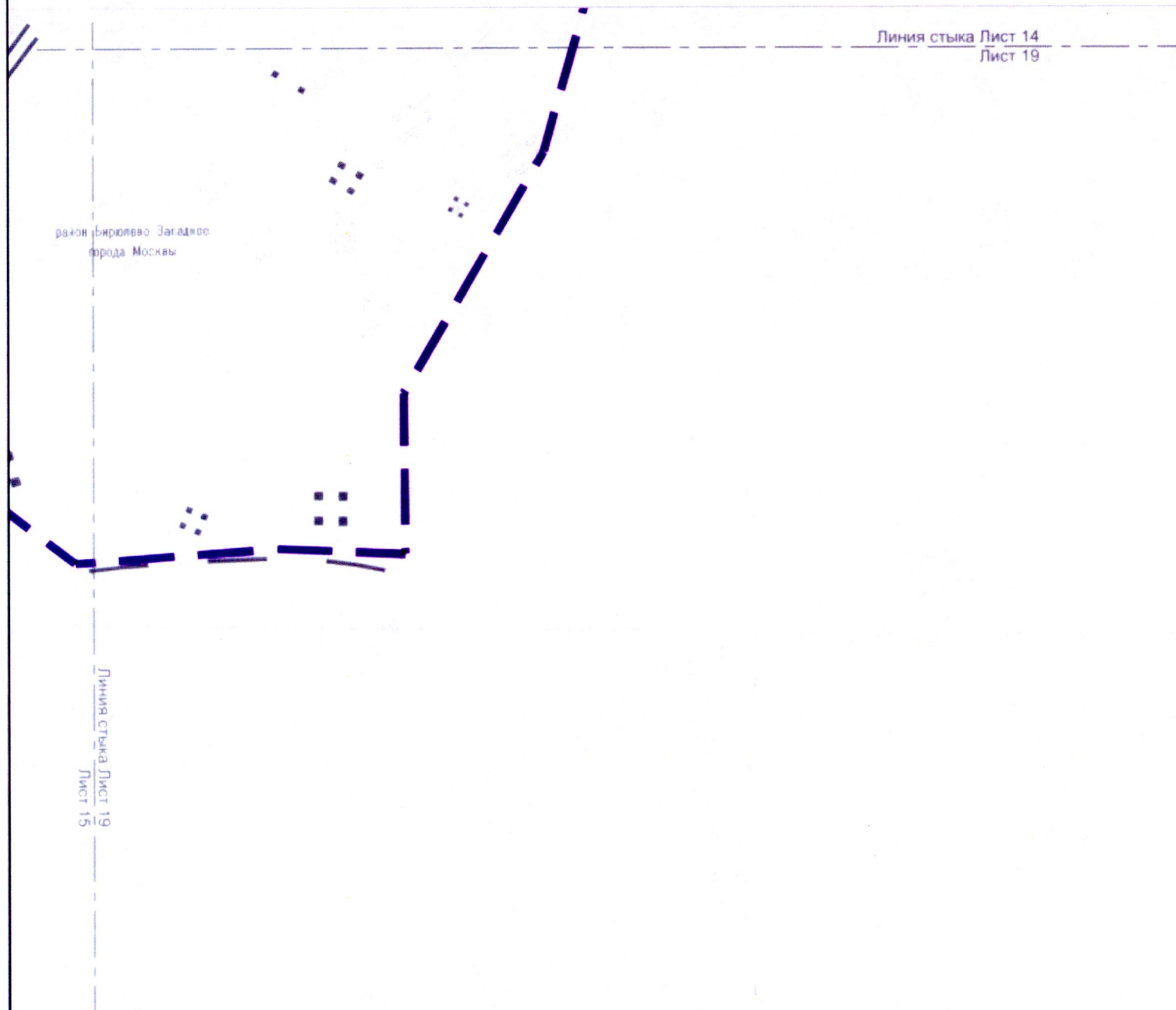
Линия стыка Лист 12
Лист 18

район Царицыно
города Москвы


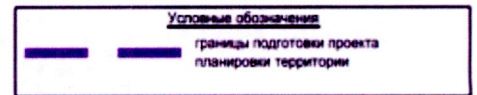
Железнодорожные пути Павелецкого направления Мос

Линия стыка Лист 18
Лист 13

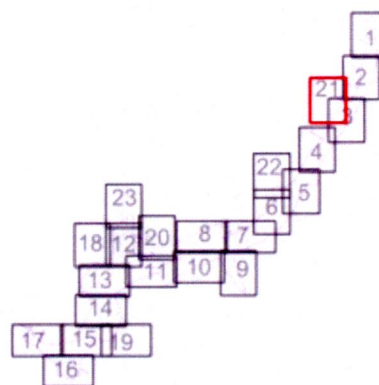
район Бирюлево Западное города Москвы
Масштаб 1:2000



Лист 20 из 23
район Царицыно города Москвы
Масштаб 1:2000



район Царицыно города Москвы
Масштаб 1:2000



Линия стыка Лист 21
Лист 3

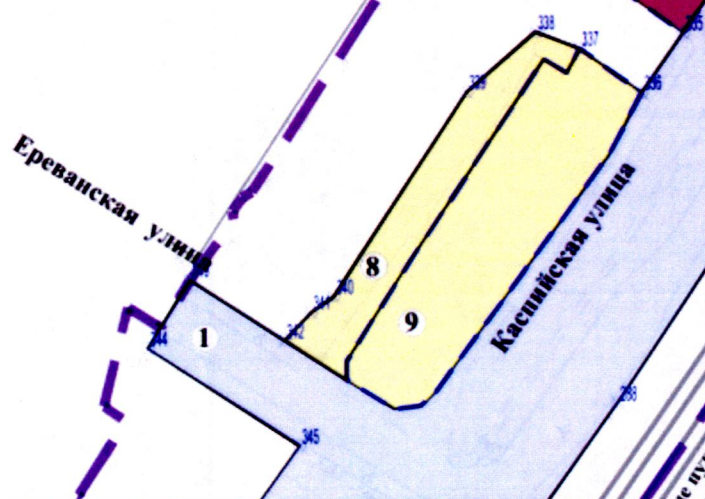
Линия стыка Лист 2
Лист 21

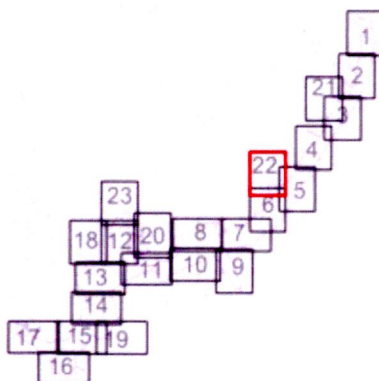

район Царицыно
города Москвы

Условные обозначения	
	границы подготовки проекта планировки территории
	границы зон планируемого размещения линейных объектов
7	номера характерных точек границ зон планируемого размещения линейных объектов
	границы зон планируемого размещения объектов капитального строительства, проектируемых в составе линейных объектов
Зоны планируемого размещения линейных объектов:	
	объектов улично-дорожной сети
	объектов транспортной инфраструктуры
	объектов инженерной инфраструктуры
1	номер зоны планируемого размещения линейных объектов

Ереванская улица

Каспийская улица





Линия стыка Лист 5
Лист 22

Луганская улица


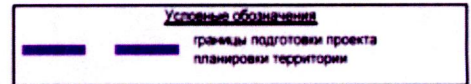
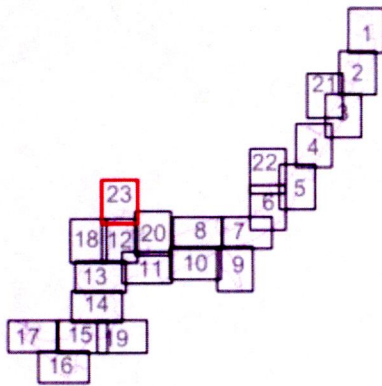
район Царицыно
города Москвы

Линия стыка Лист 22
Лист 6

1

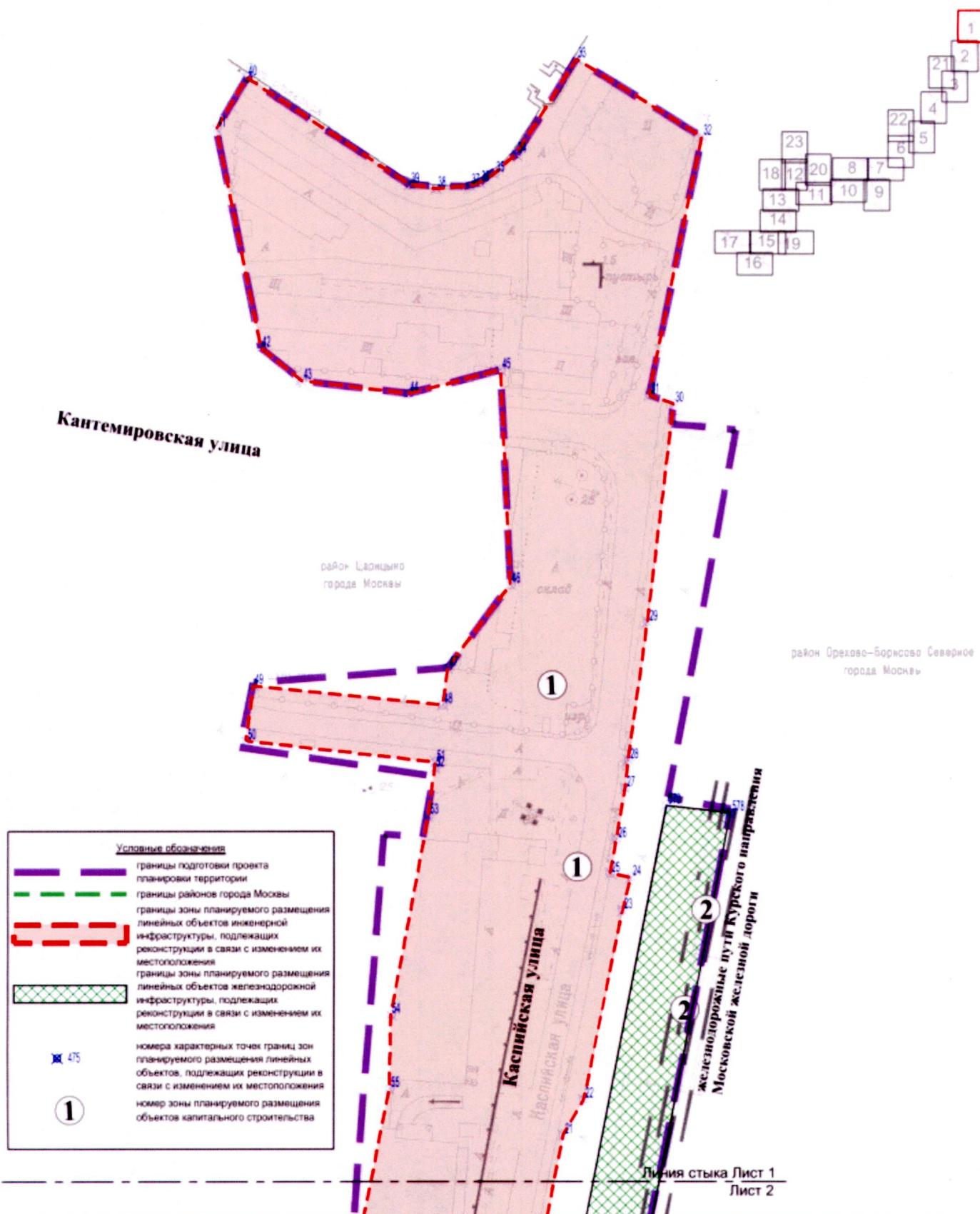
8

Лист 23 из 23
район Царицыно города Москвы
Масштаб 1:2000



1.3. Чертеж границ зон планируемого размещения
линейных объектов, подлежащих реконструкции в
связи с изменением их местоположения

Лист 1 из 23
район Царицыно города Москвы
район Орехово-Борисово Северное города Москвы
Масштаб 1:2000



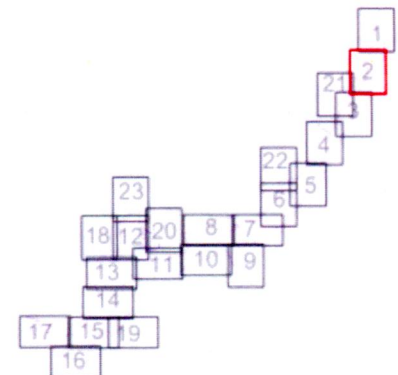
район Царицыно
города МосквыЛист 1
Лист 2

Медиков улица

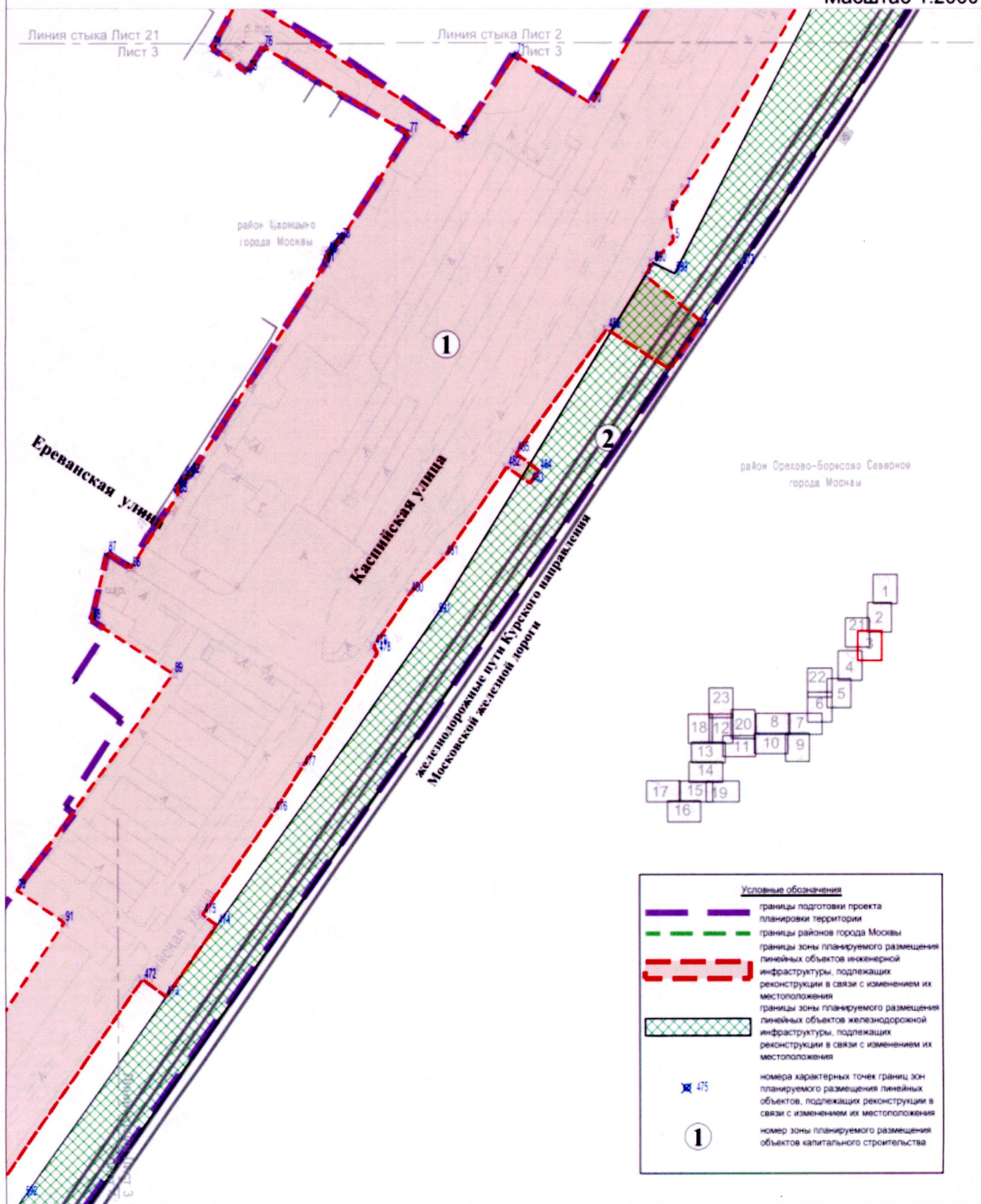
1

Каспийская улица

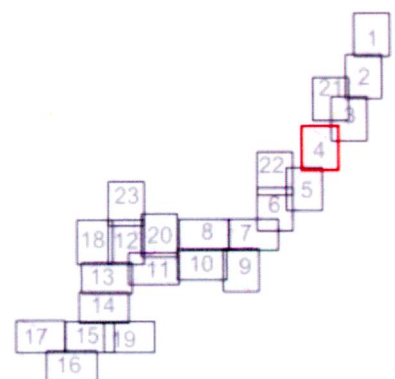
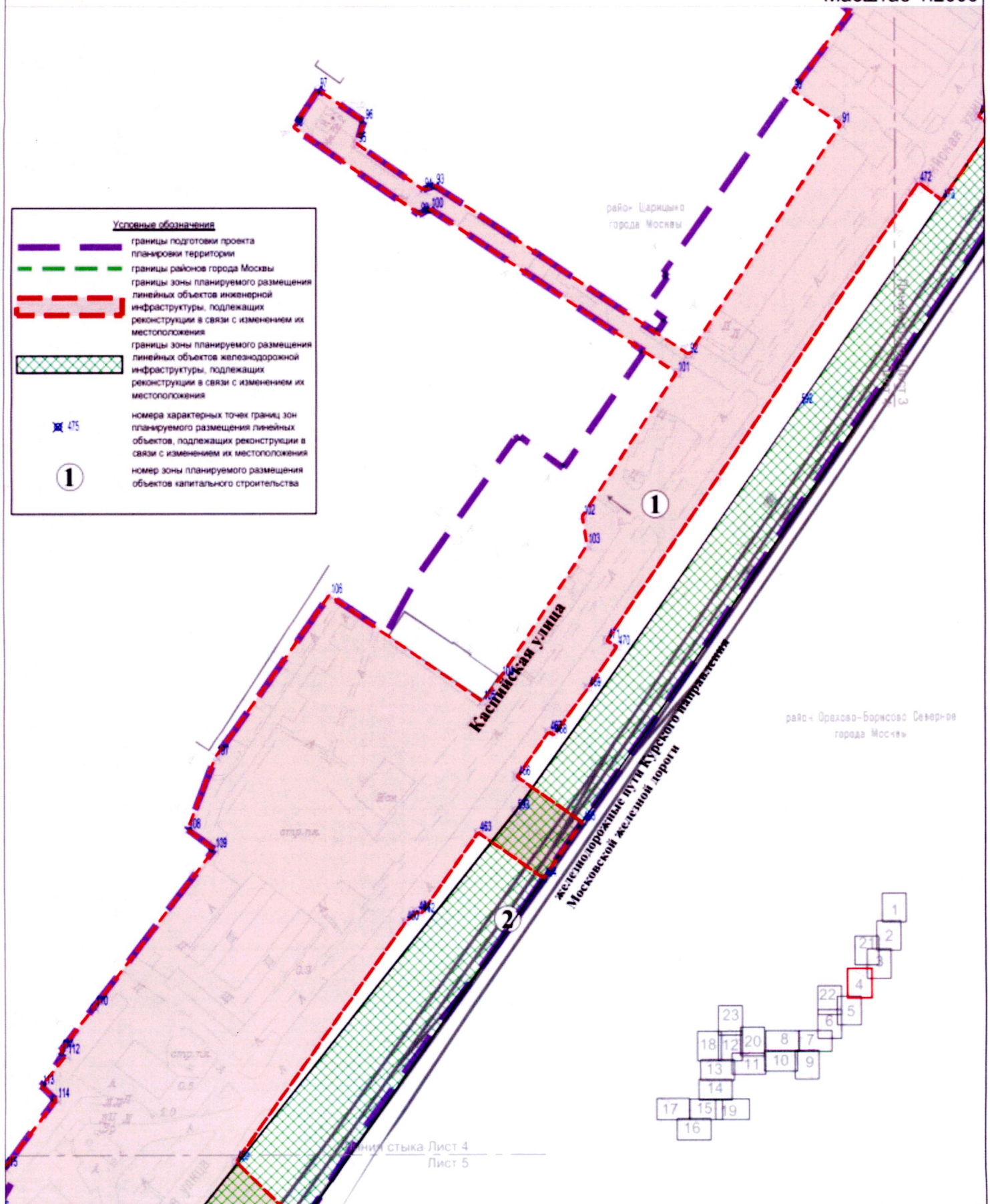
2

район Орехово-Борисово Северное
города Москвыжелезнодорожные пути Курского направления
Московской железной дорогиЛист 2
Лист 3

Лист 3 из 23
район Орехово-Борисово Северное города Москвы
район Царицыно города Москвы
Масштаб 1:2000



Лист 4 из 23
 район Орехово-Борисово Северное города Москвы
 район Царицыно города Москвы
 Масштаб 1:2000

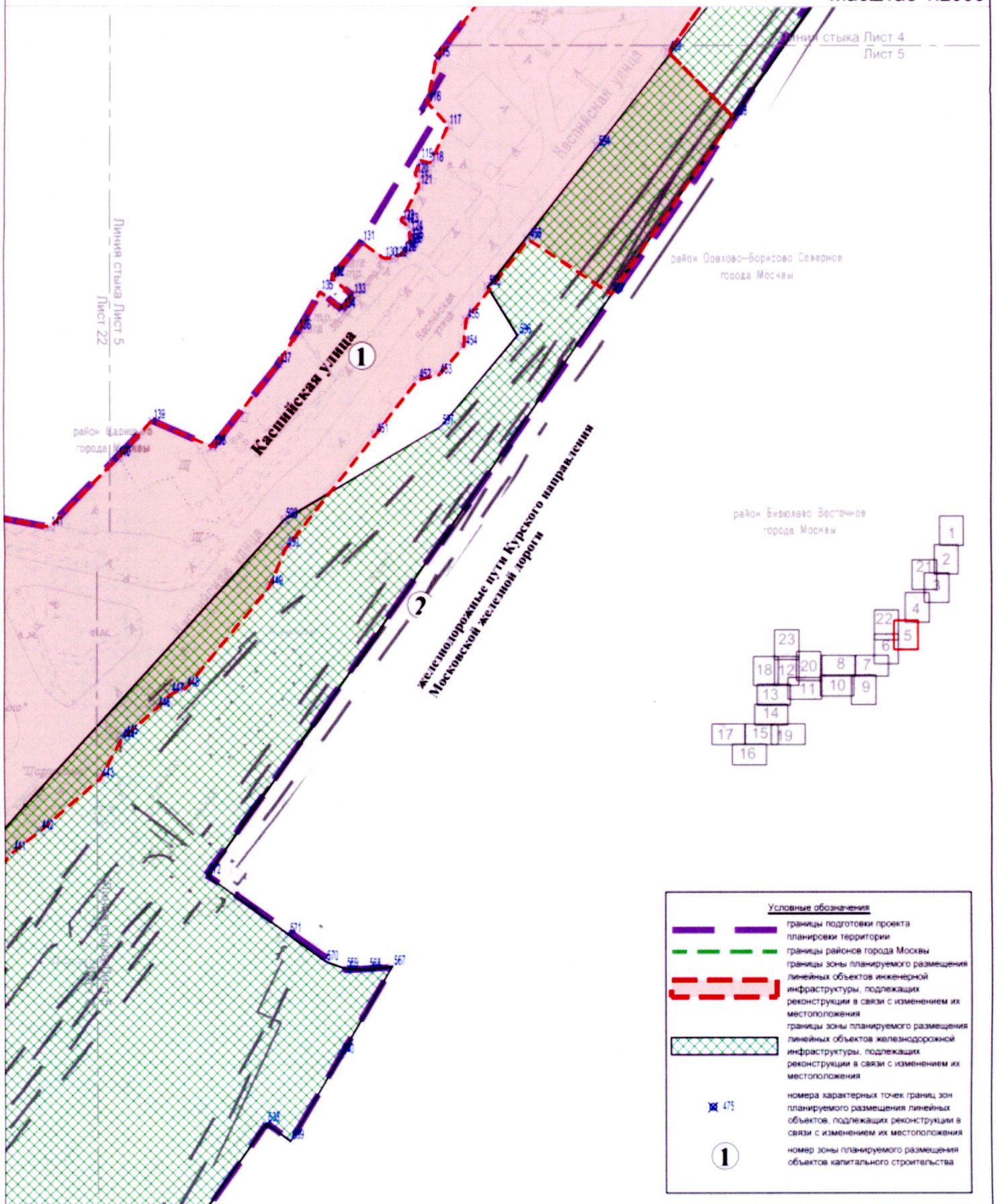


район Орехово-Борисово Северное города Москвы

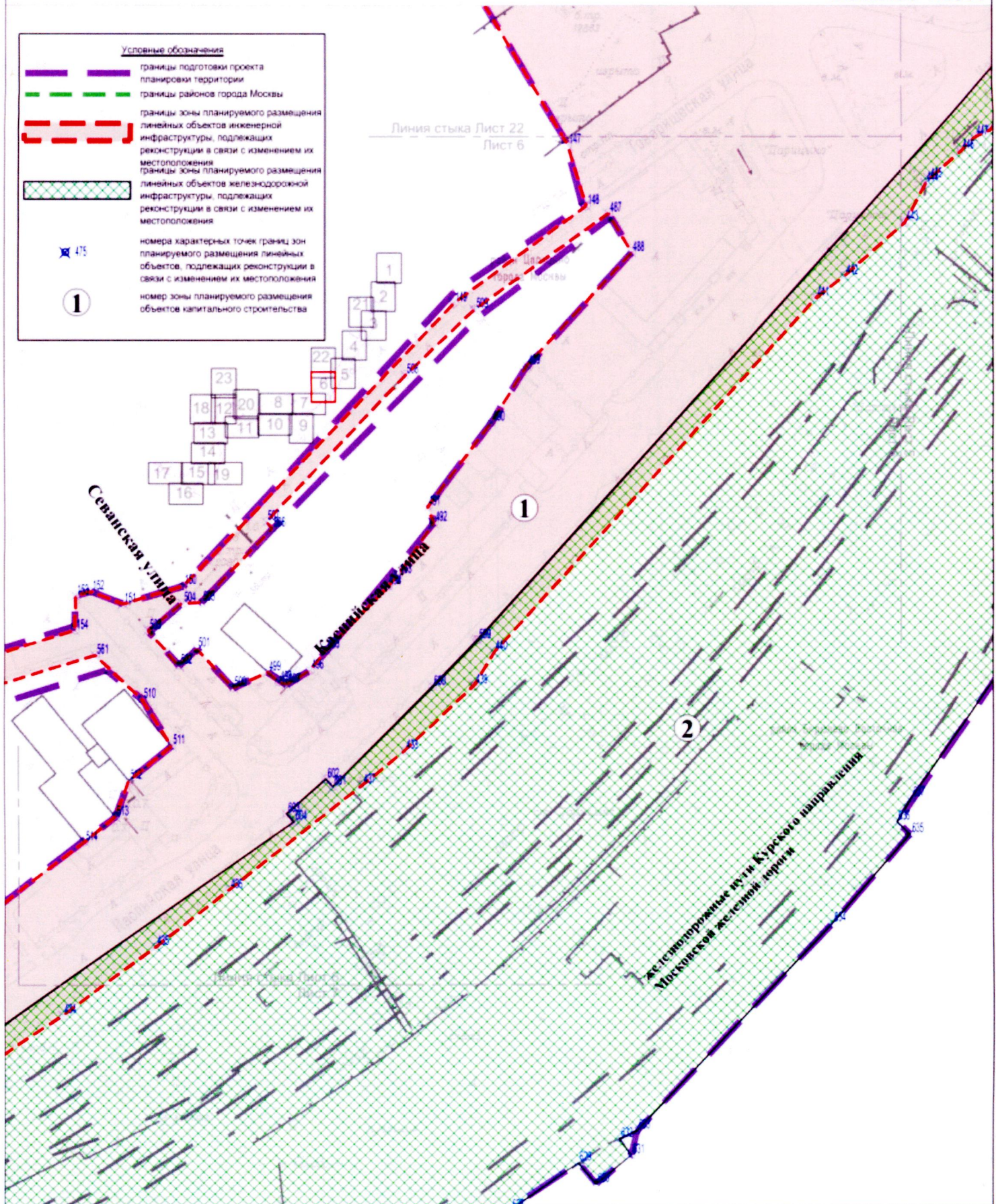
район Царицыно города Москвы

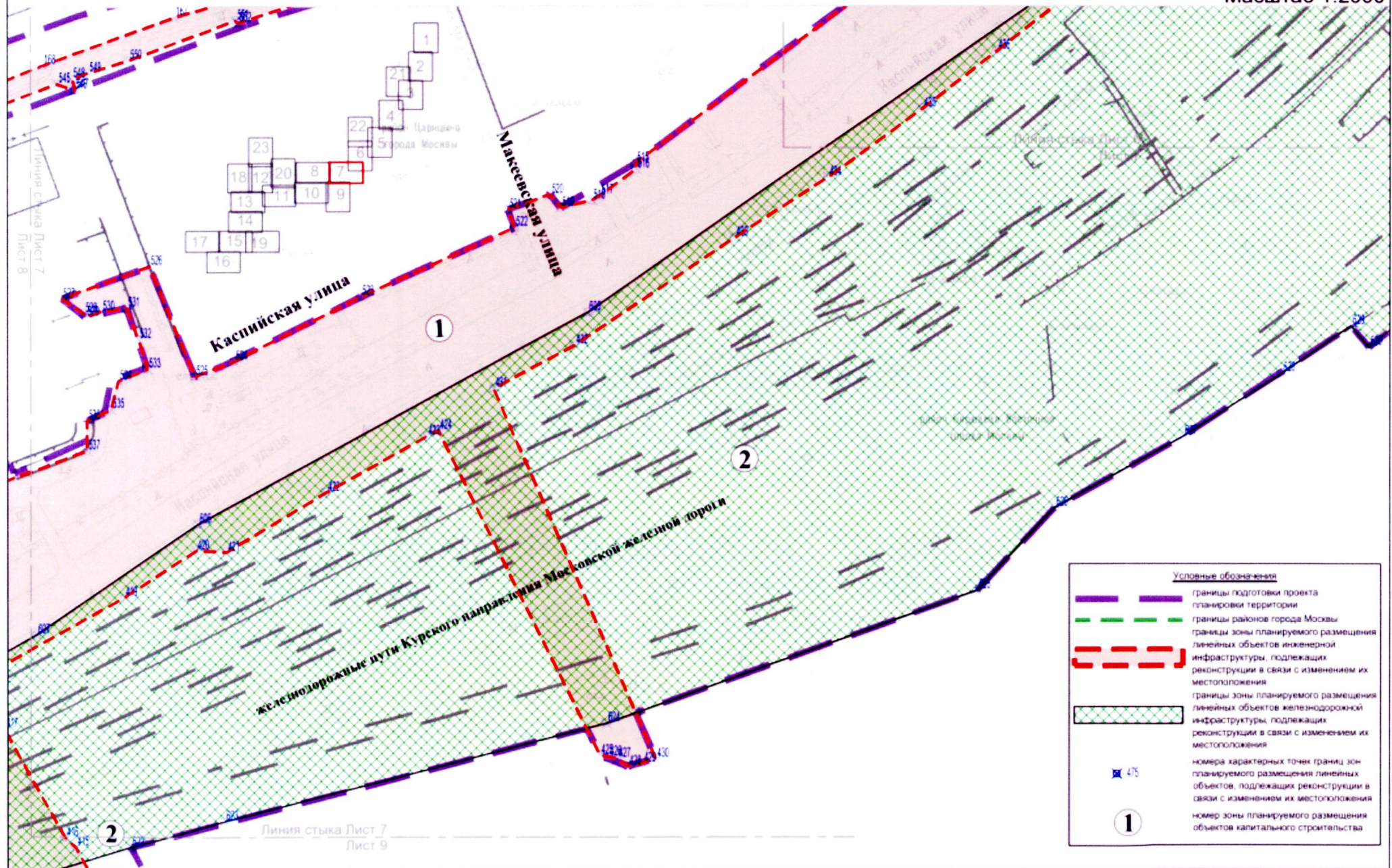
район Бирюлево Восточное города Москвы

Масштаб 1:2000

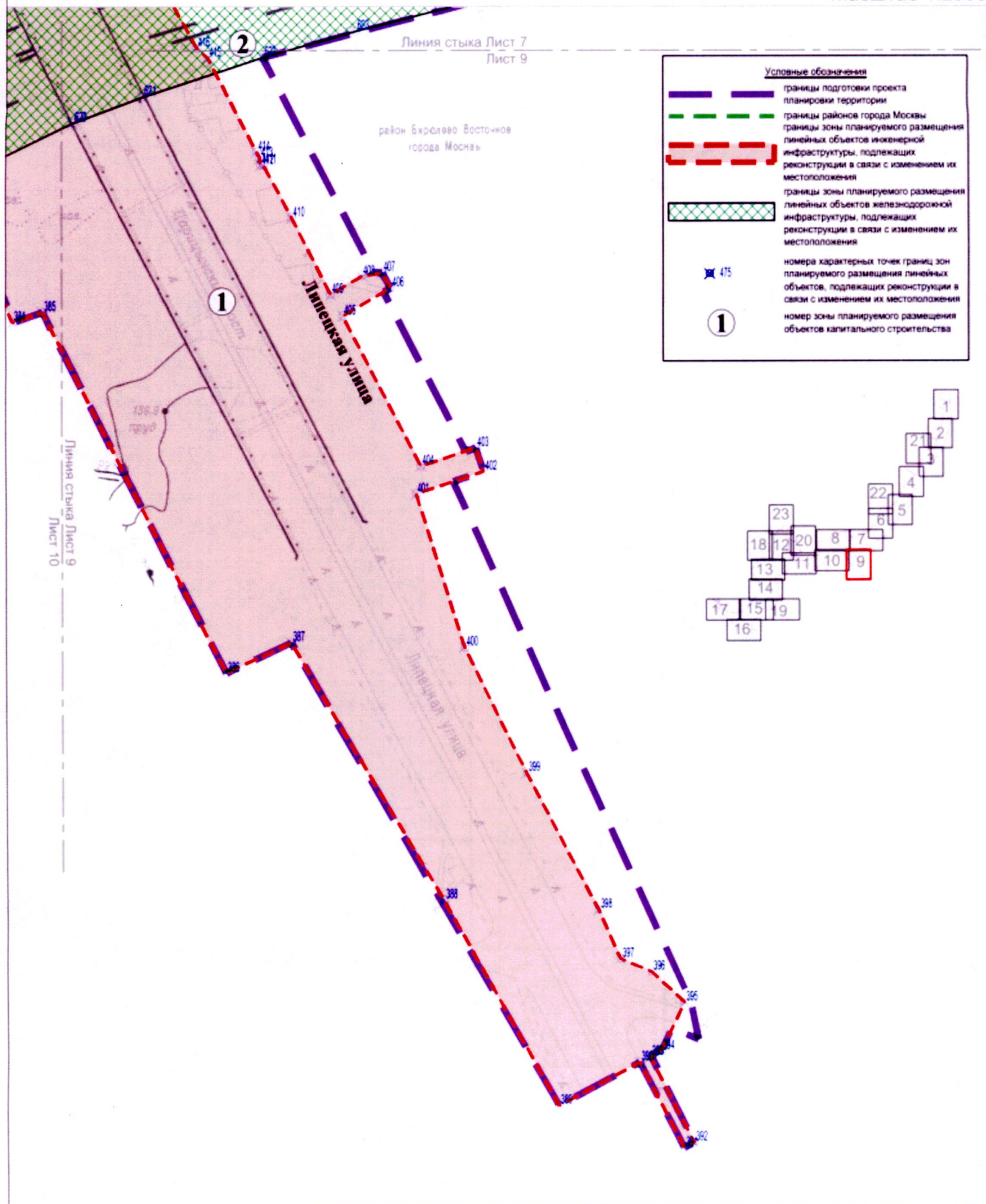


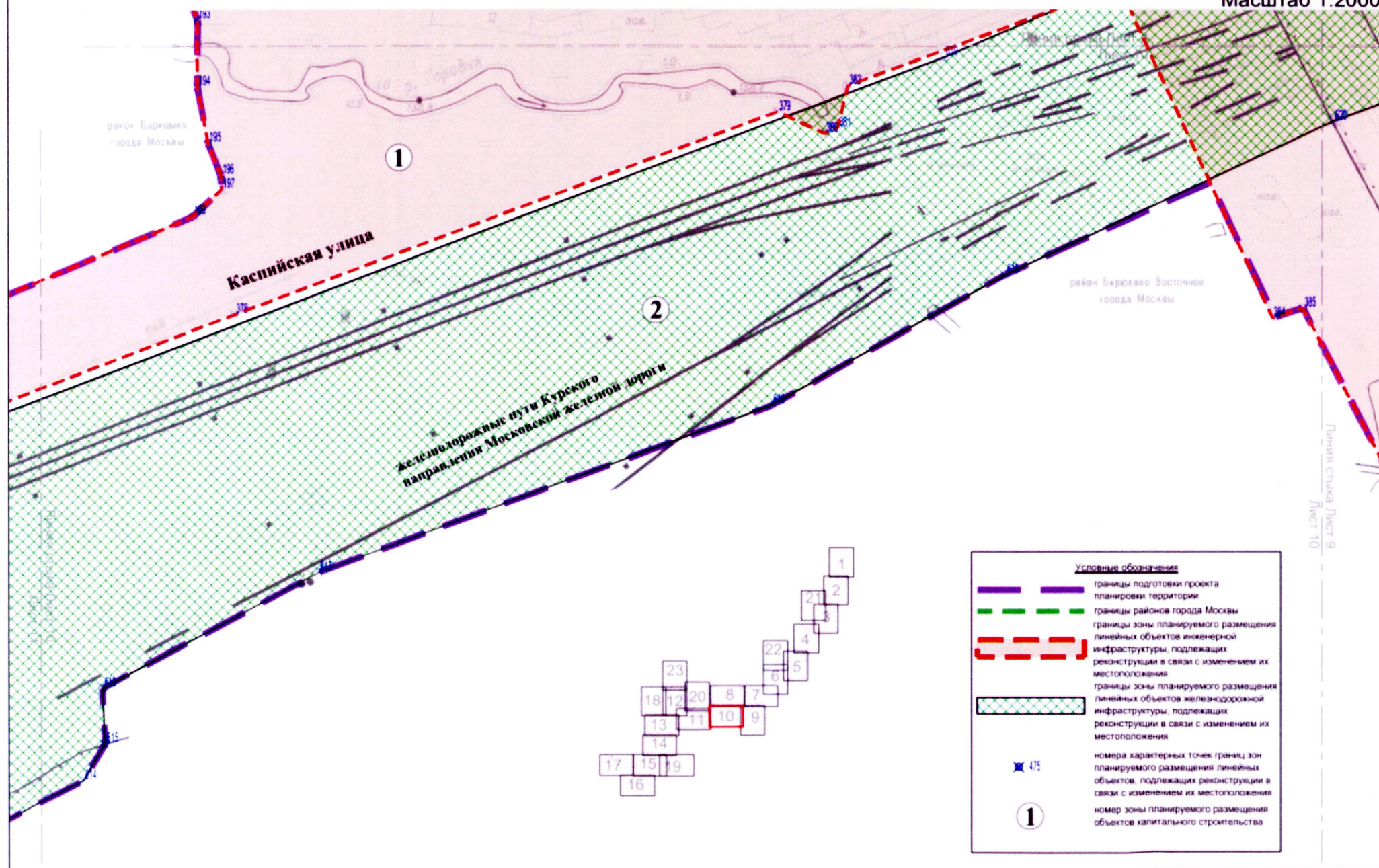
Лист 6 из 23
район Царицыно города Москвы
район Бирюлево Восточное города Москвы
Масштаб 1:2000

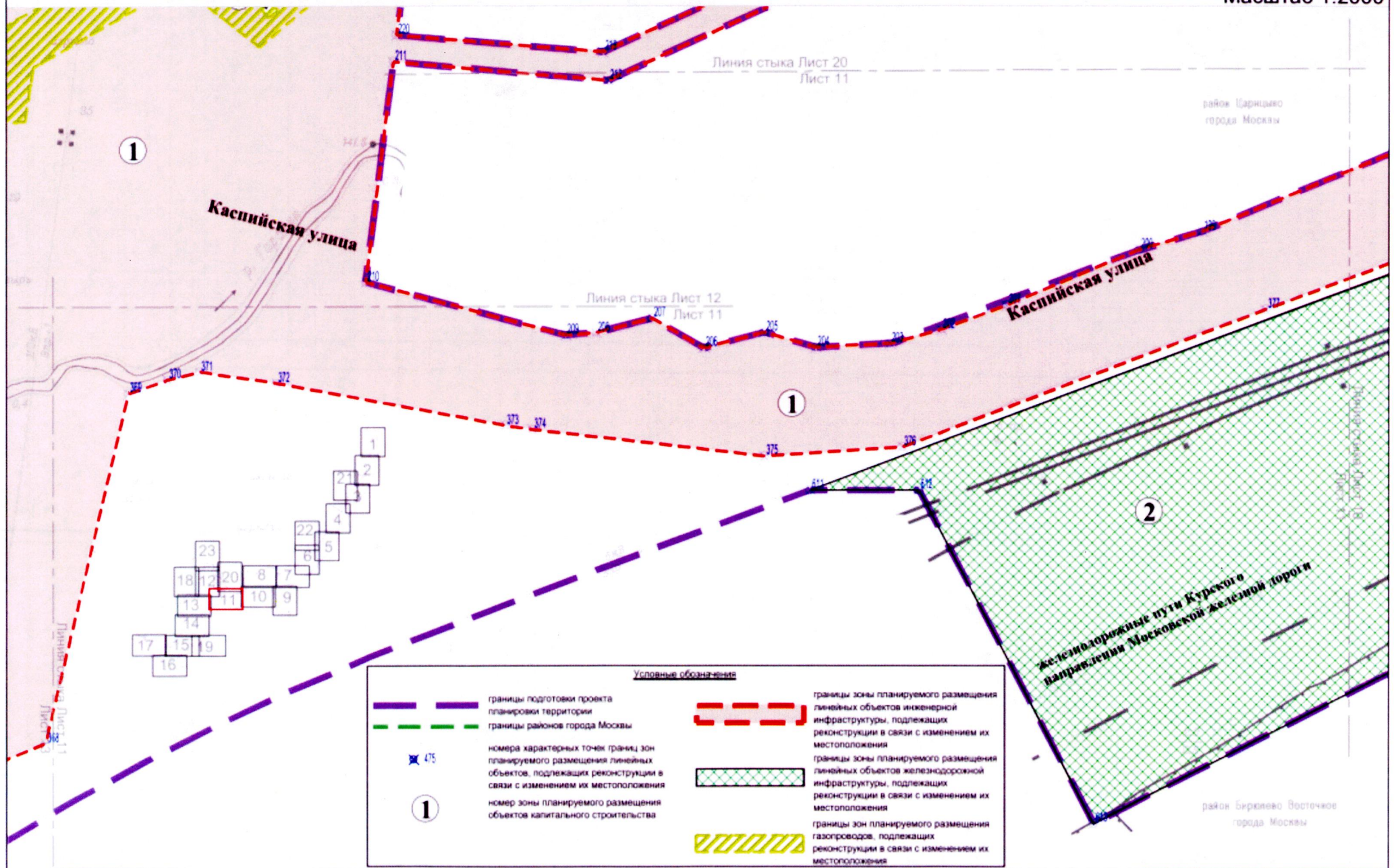


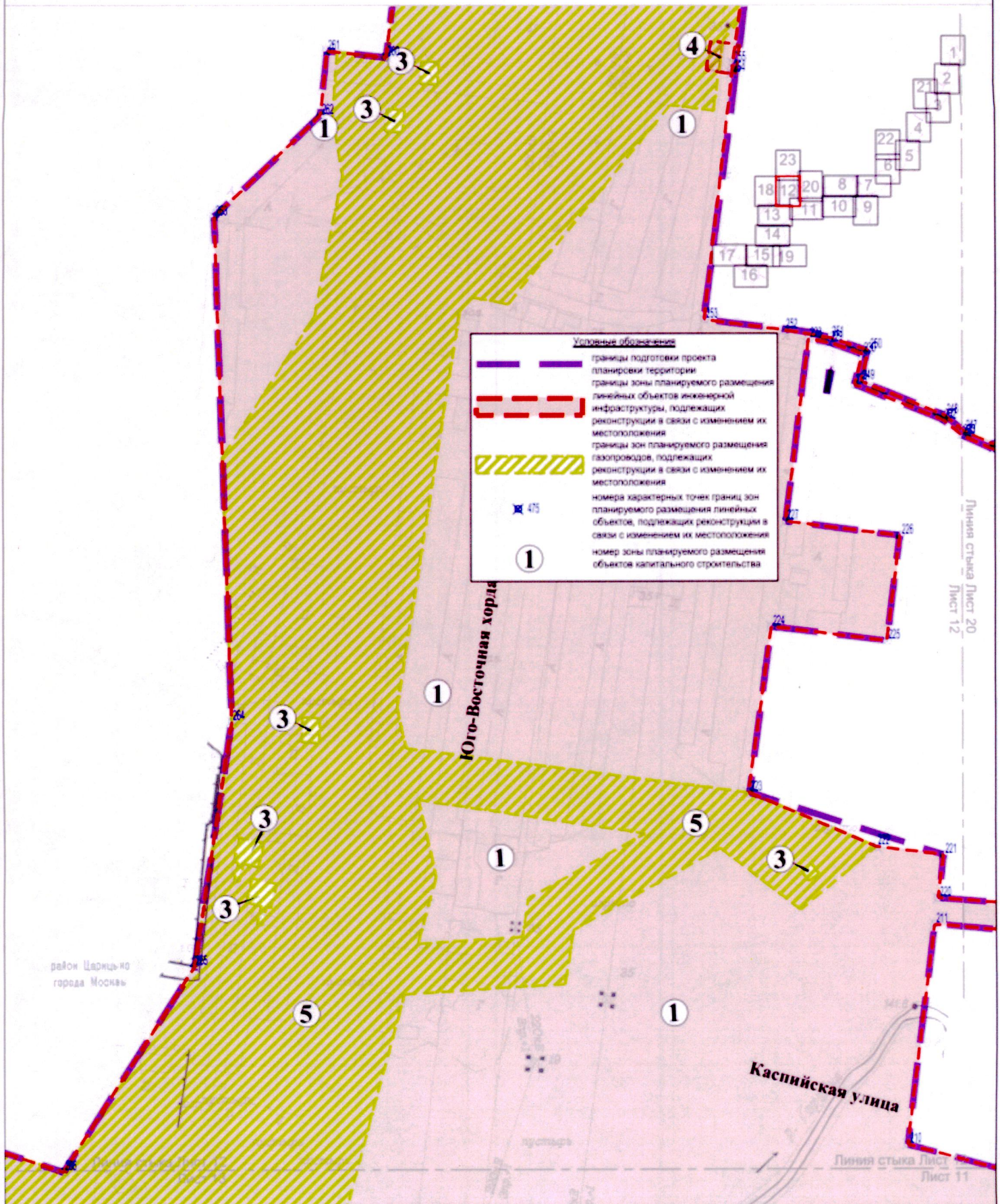






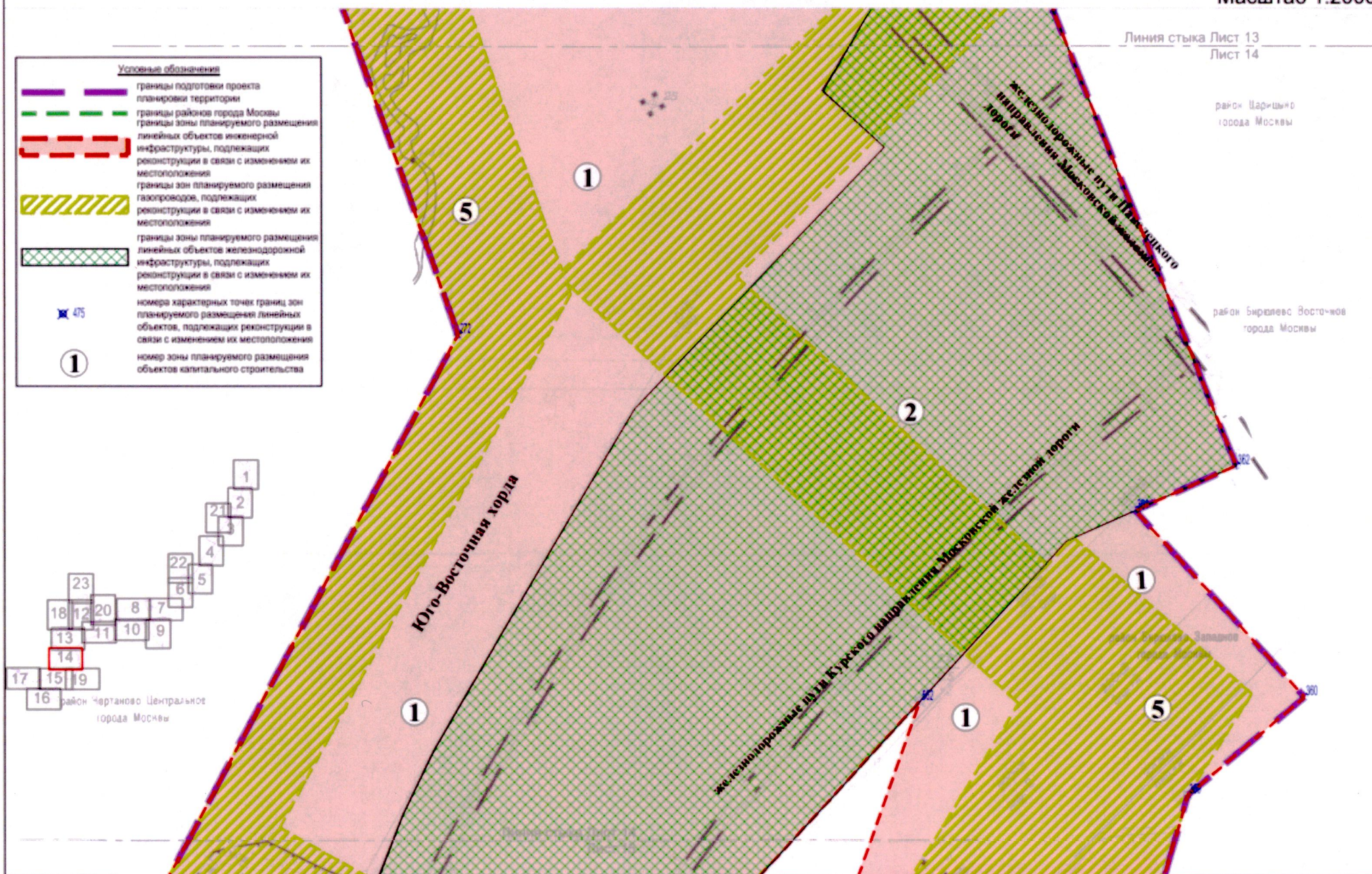


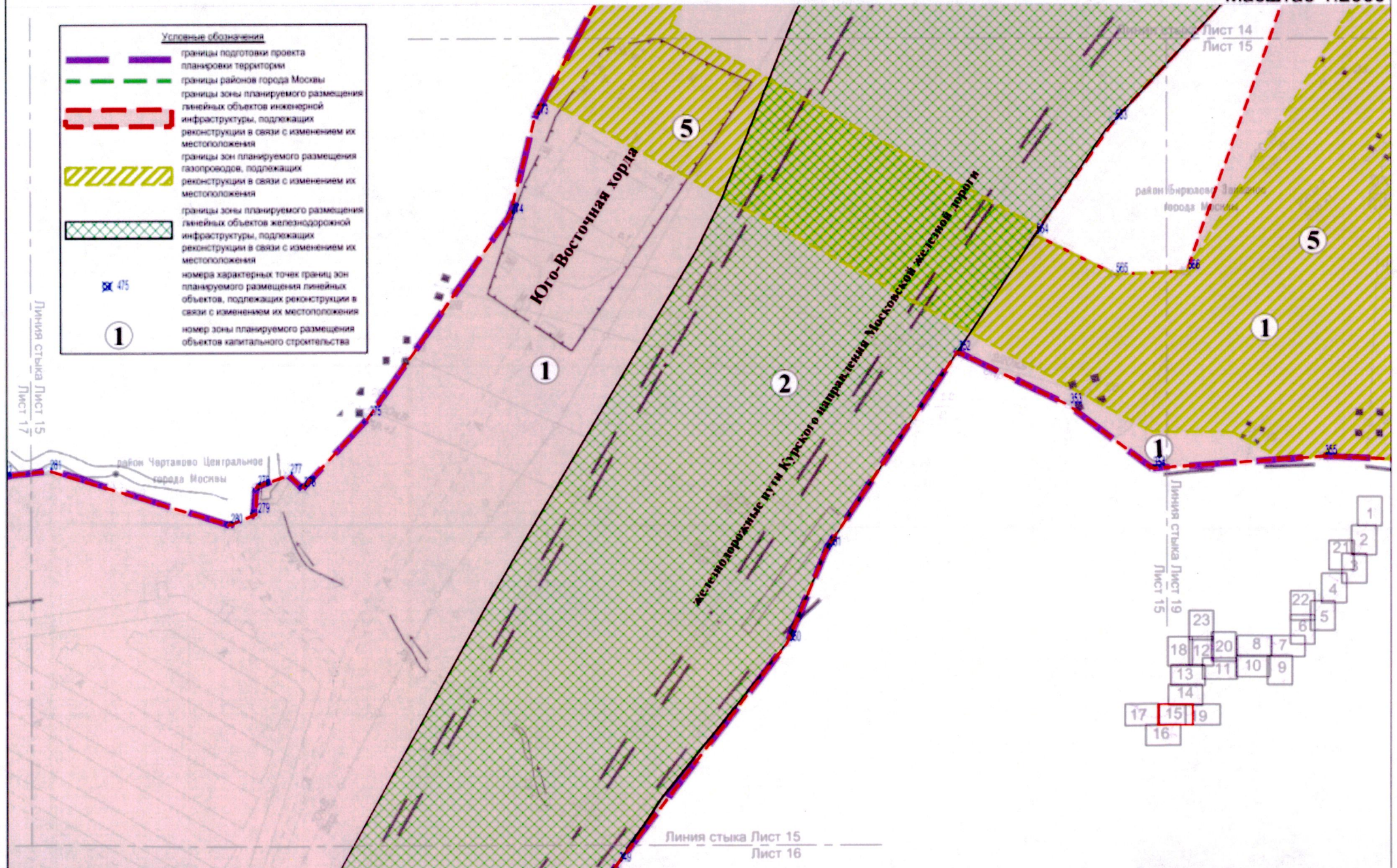




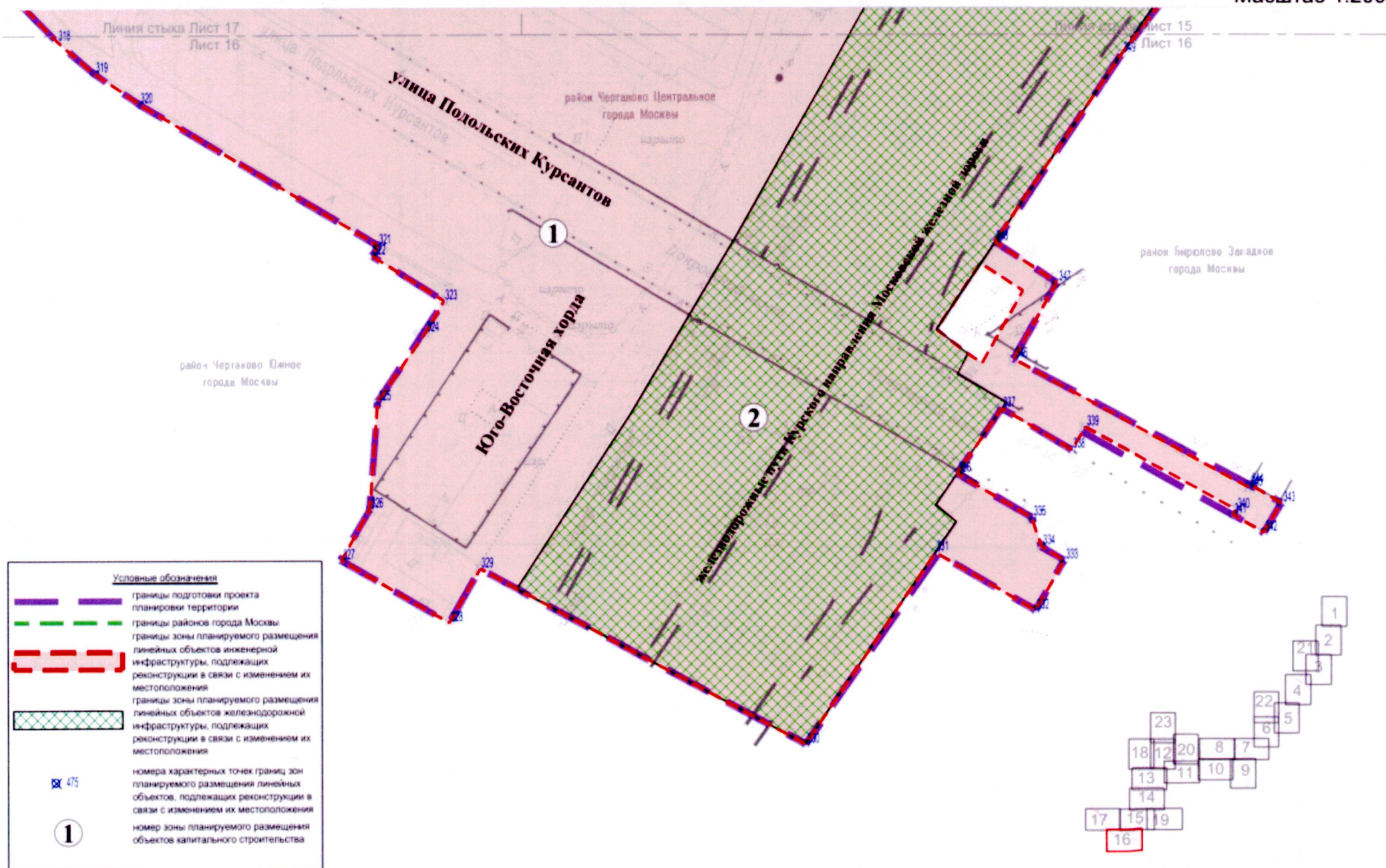


Масштаб 1:2000





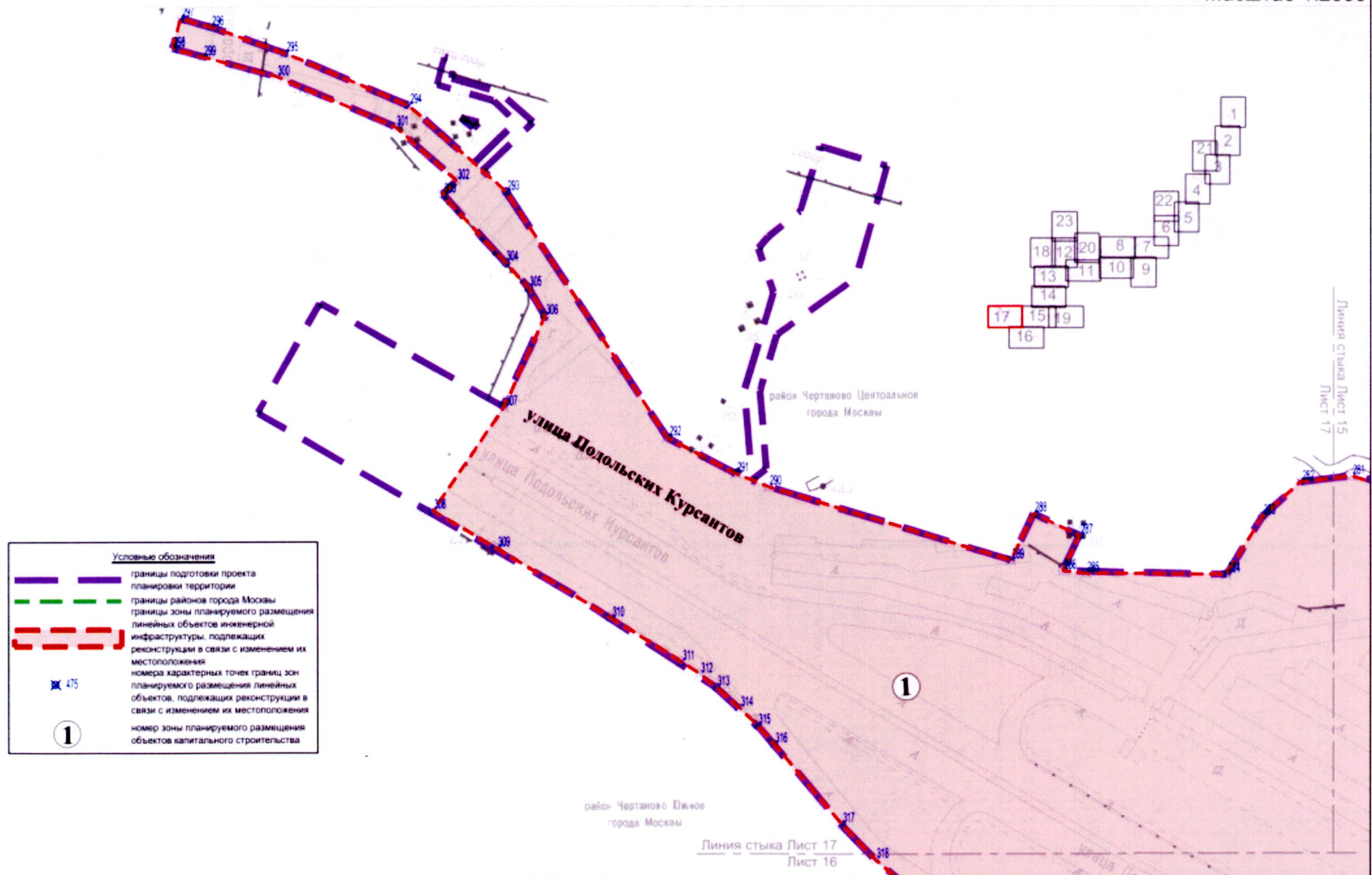
район Бирюлево Западное города Москвы
район Чертаново Центральное города Москвы, район Чертаново Южное города Москвы
Масштаб 1:2000



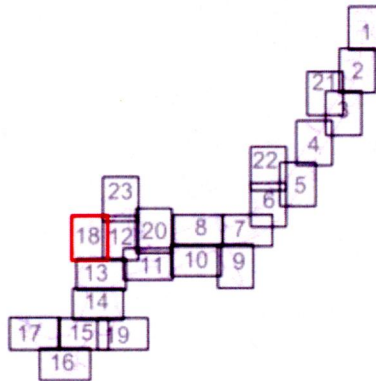
район Чертаново Центральное города Москвы

район Чертаново Южное города Москвы

Масштаб 1:2000



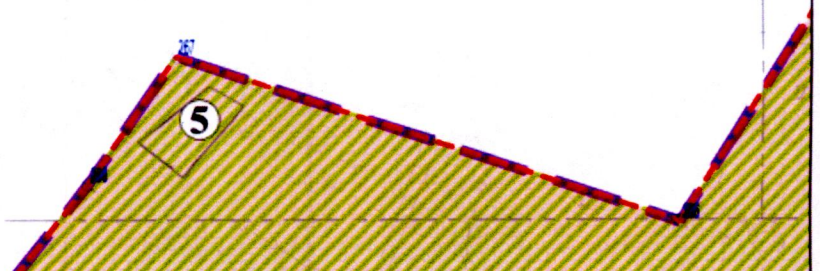
Условные обозначения	
	границы подготовки проекта планировки территории
	границы зоны планируемого размещения линейных объектов инженерной инфраструктуры, подлежащих реконструкции в связи с изменением их местоположения
	границы зон планируемого размещения газопроводов, подлежащих реконструкции в связи с изменением их местоположения
	номера характерных точек границ зон планируемого размещения линейных объектов, подлежащих реконструкции в связи с изменением их местоположения
	номер зоны планируемого размещения объектов капитального строительства

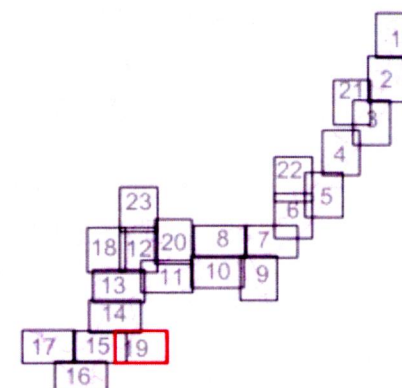



Линия стыка Лист 12
Лист 18


район Царицыно
города Москвы

Линия стыка Лист 18
Лист 13

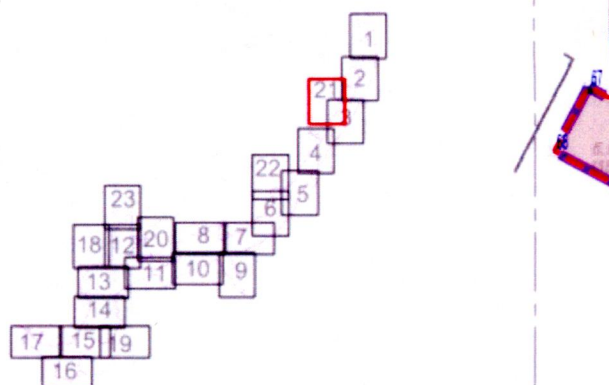




Условные обозначения	
	границы подготовки проекта планировки территории
	границы зоны планируемого размещения линейных объектов инженерной инфраструктуры, подлежащих реконструкции в связи с изменением их местоположения
	границы зон планируемого размещения газопроводов, подлежащих реконструкции в связи с изменением их местоположения
	границы зоны планируемого размещения линейных объектов железнодорожной инфраструктуры, подлежащих реконструкции в связи с изменением их местоположения
	номера характерных точек границ зон планируемого размещения линейных объектов, подлежащих реконструкции в связи с изменением их местоположения
	номер зоны планируемого размещения объектов капитального строительства



район Царицыно города Москвы
Масштаб 1:2000



Линия стыка Лист 21
Лист 3

Линия стыка Лист 2
Лист 21

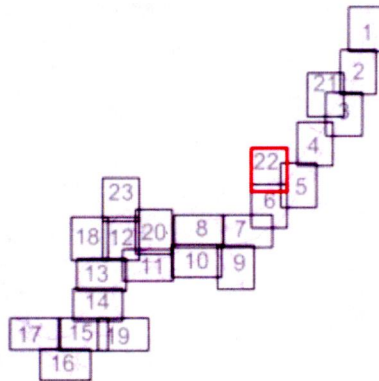
Условные обозначения	
	границы подготовки проекта планировки территории
	границы зоны планируемого размещения линейных объектов инженерной инфраструктуры, подлежащих реконструкции в связи с изменением их местоположения
	границы зоны планируемого размещения линейных объектов железнодорожной инфраструктуры, подлежащих реконструкции в связи с изменением их местоположения
	номера характерных точек границ зон планируемого размещения линейных объектов, подлежащих реконструкции в связи с изменением их местоположения
	номер зоны планируемого размещения объектов капитального строительства

Ереванская улица

Каспийская улица

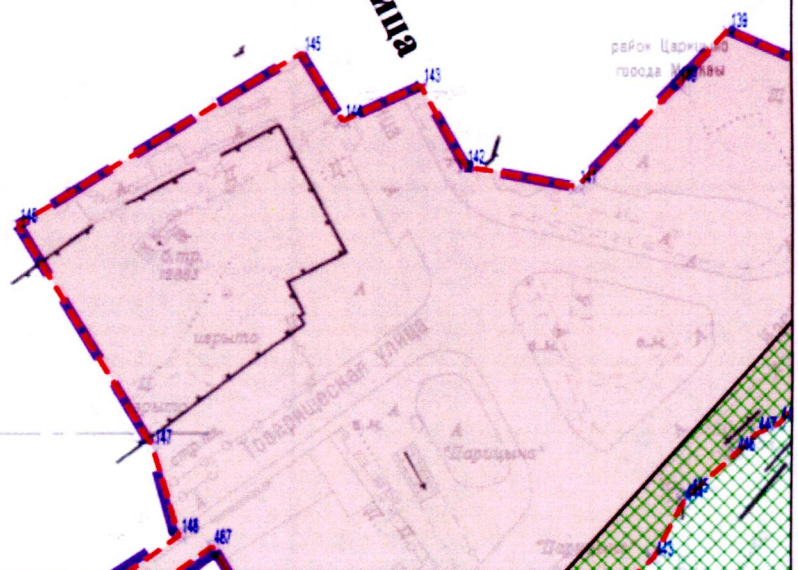
район Царицыно
города Москвы

1



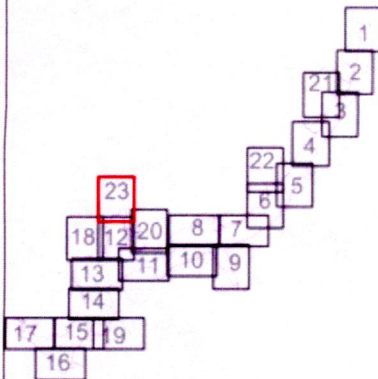
Линия стыка Лист 5
Лист 22

Луганская улица

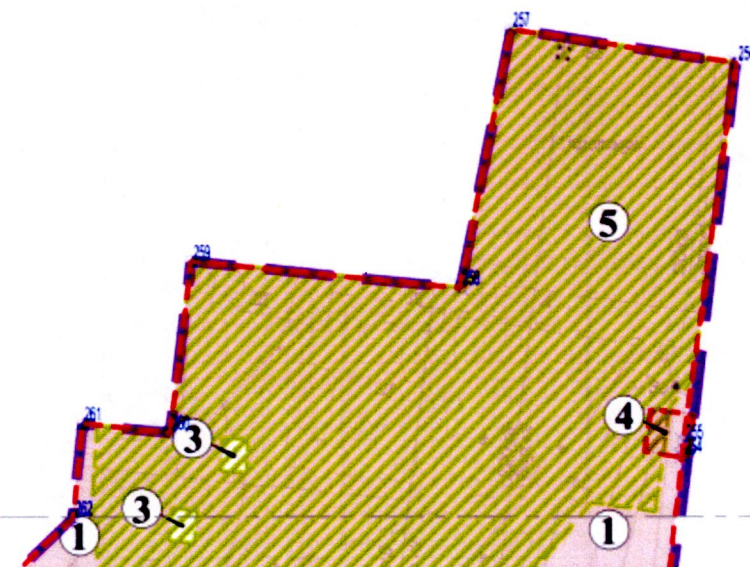


Линия стыка Лист 22
Лист 6

Лист 23 из 23
район Царицыно города Москвы
Масштаб 1:2000



Условные обозначения	
	границы подготовки проекта планировки территории
	границы зоны планируемого размещения линейных объектов инженерной инфраструктуры, подлежащих реконструкции в связи с изменением их местоположения
	границы зон планируемого размещения газопроводов, подлежащих реконструкции в связи с изменением их местоположения
	номера характерных точек границ зон планируемого размещения линейных объектов, подлежащих реконструкции в связи с изменением их местоположения
	номер зоны планируемого размещения объектов капитального строительства



Линия стыка Лист 23
Лист 12

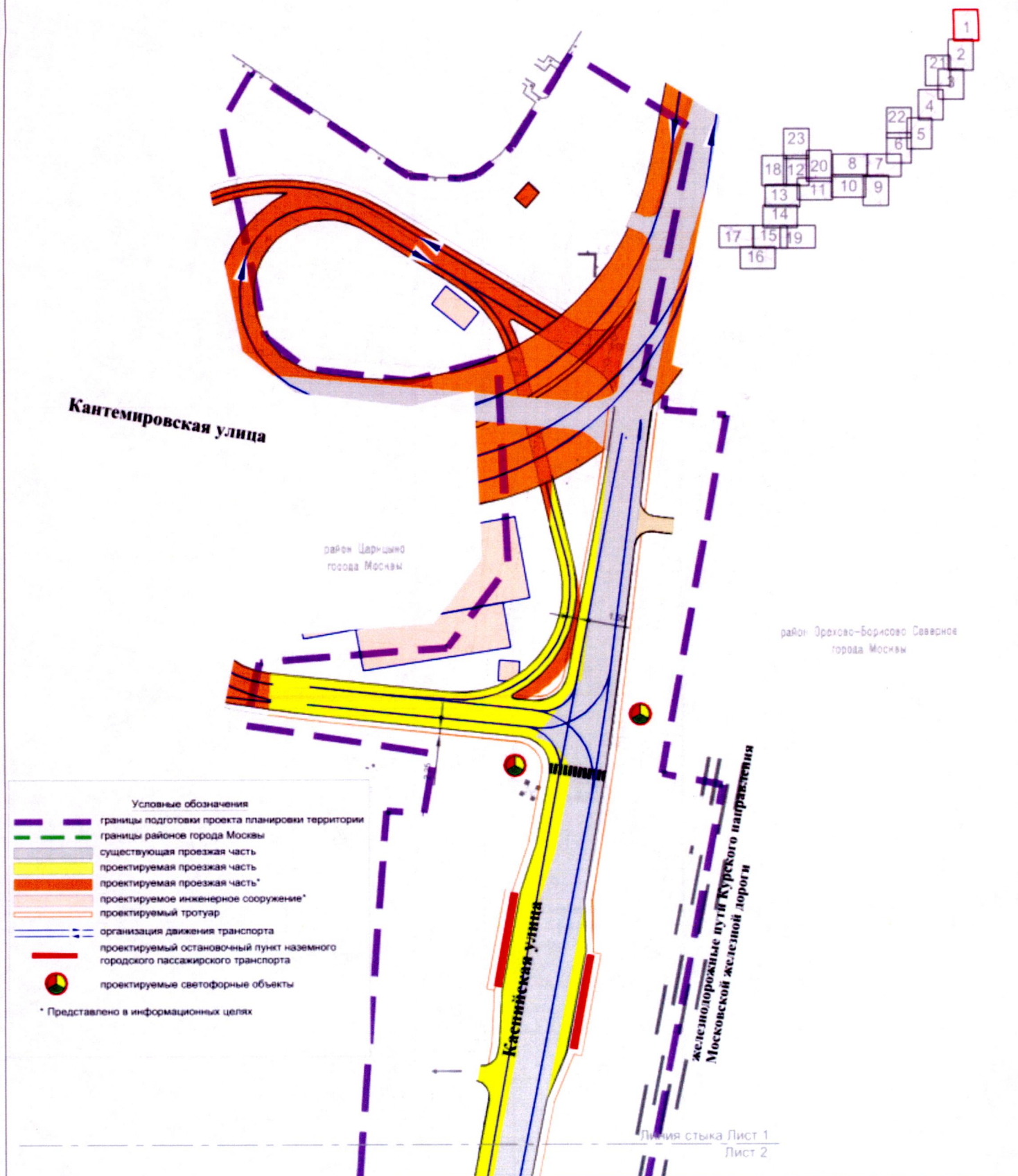
1.4. План "Функционально-планировочная организация территории"

Лист 1 из 23

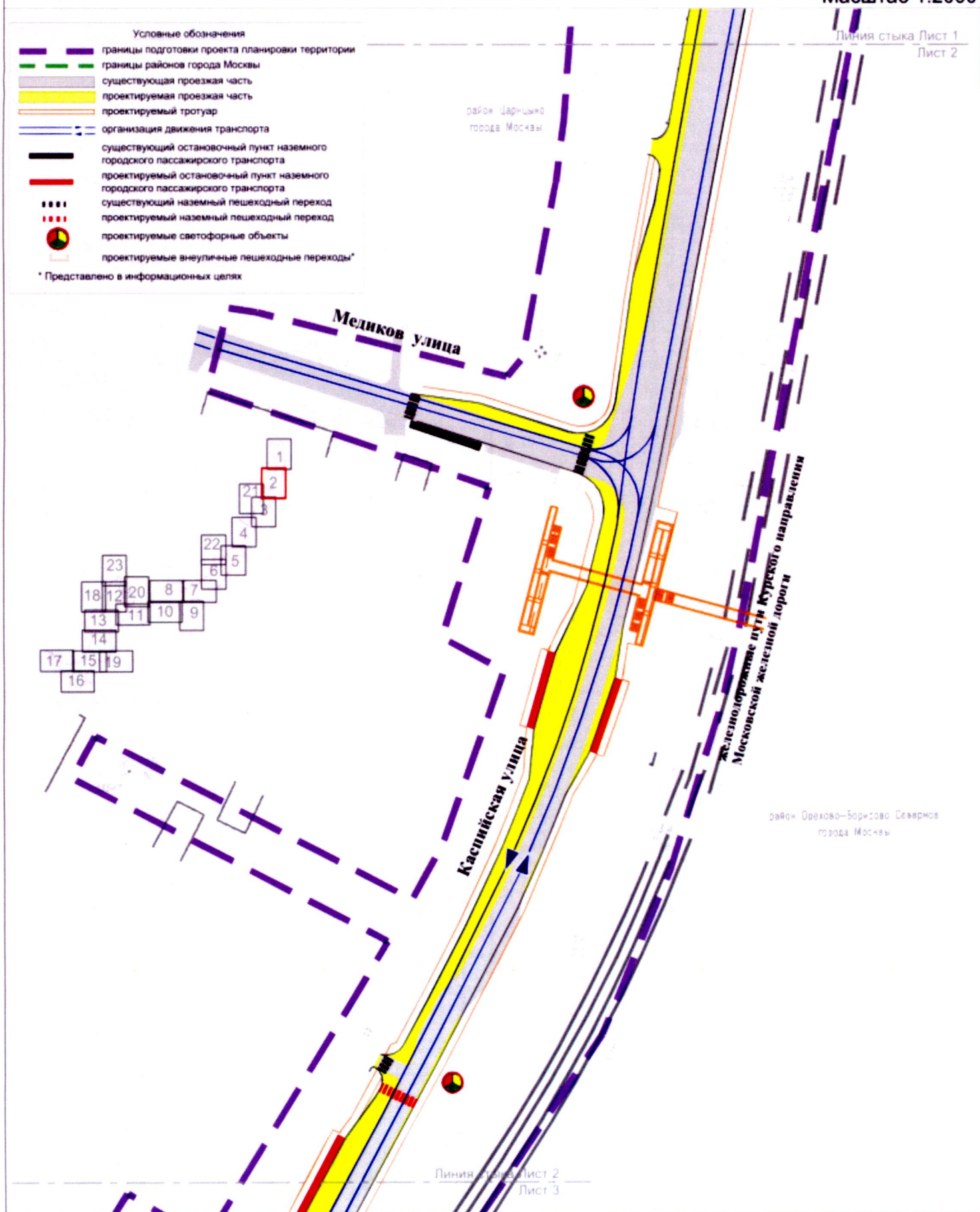
район Орехово-Борисово Северное города Москвы

район Царицыно города Москвы

Масштаб 1:2000



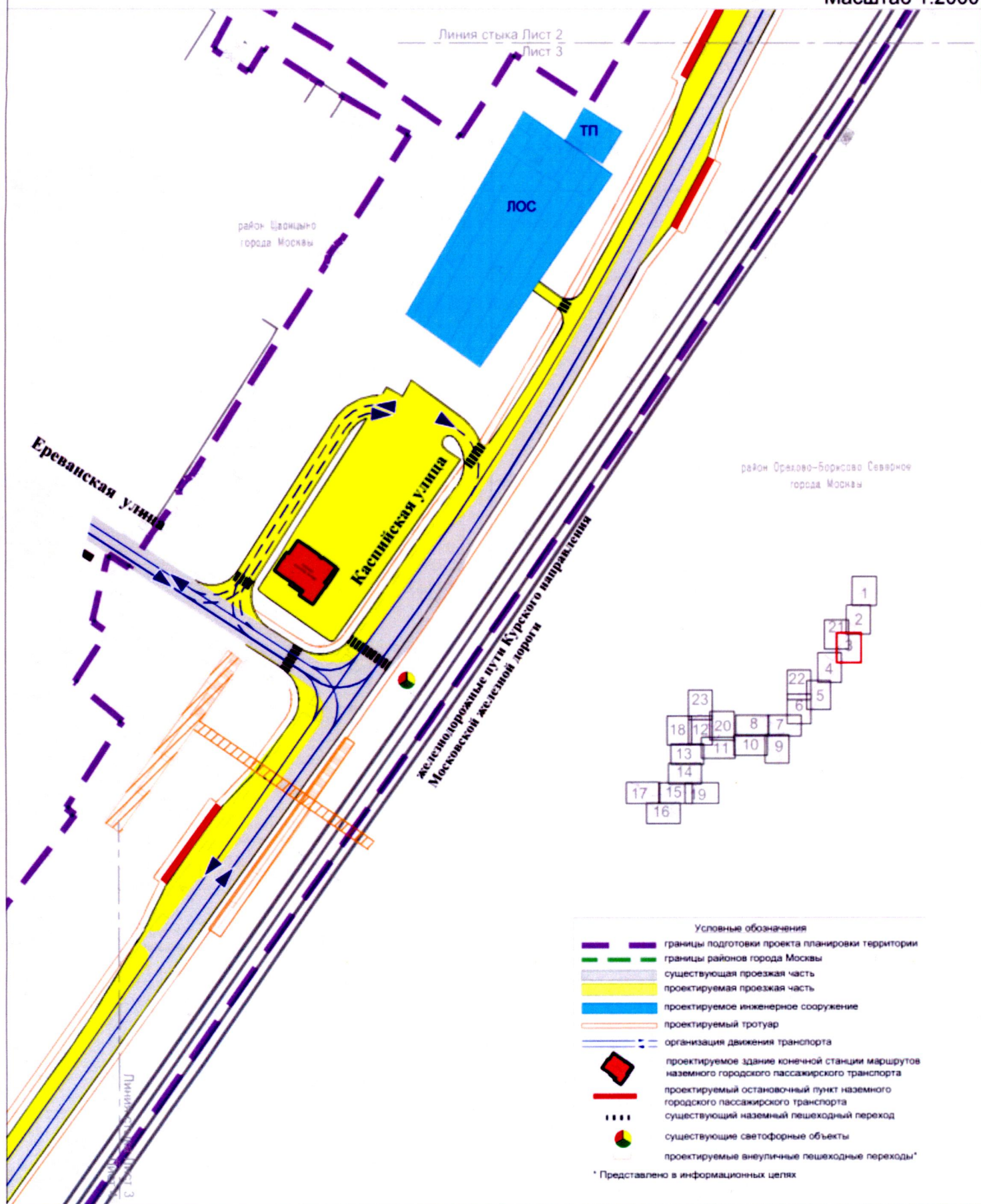
Лист 2 из 23
район Орехово-Борисово Северное города Москвы
район Царицыно города Москвы
Масштаб 1:2000



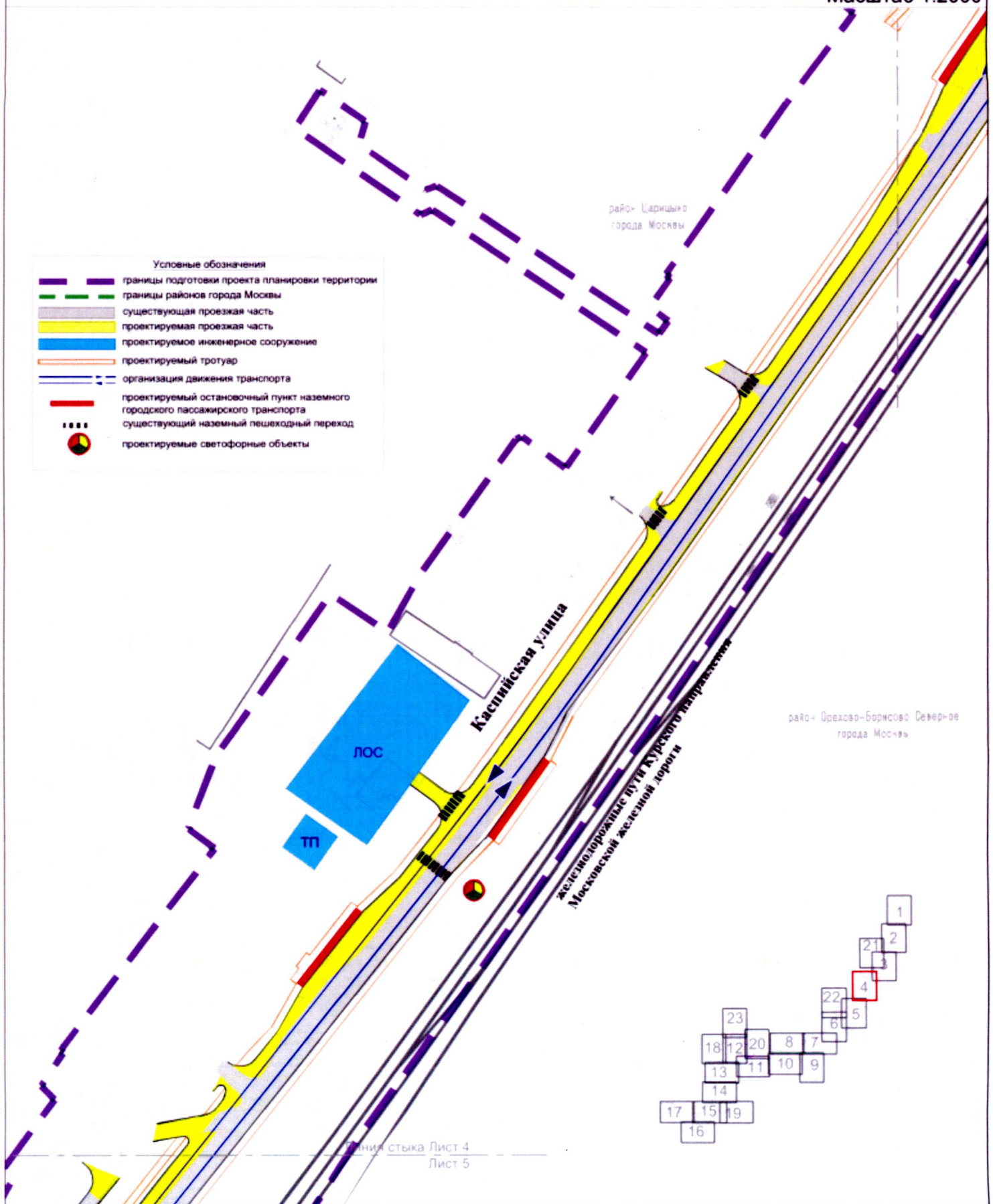
район Орехово-Борисово Северное города Москвы

район Царицыно города Москвы

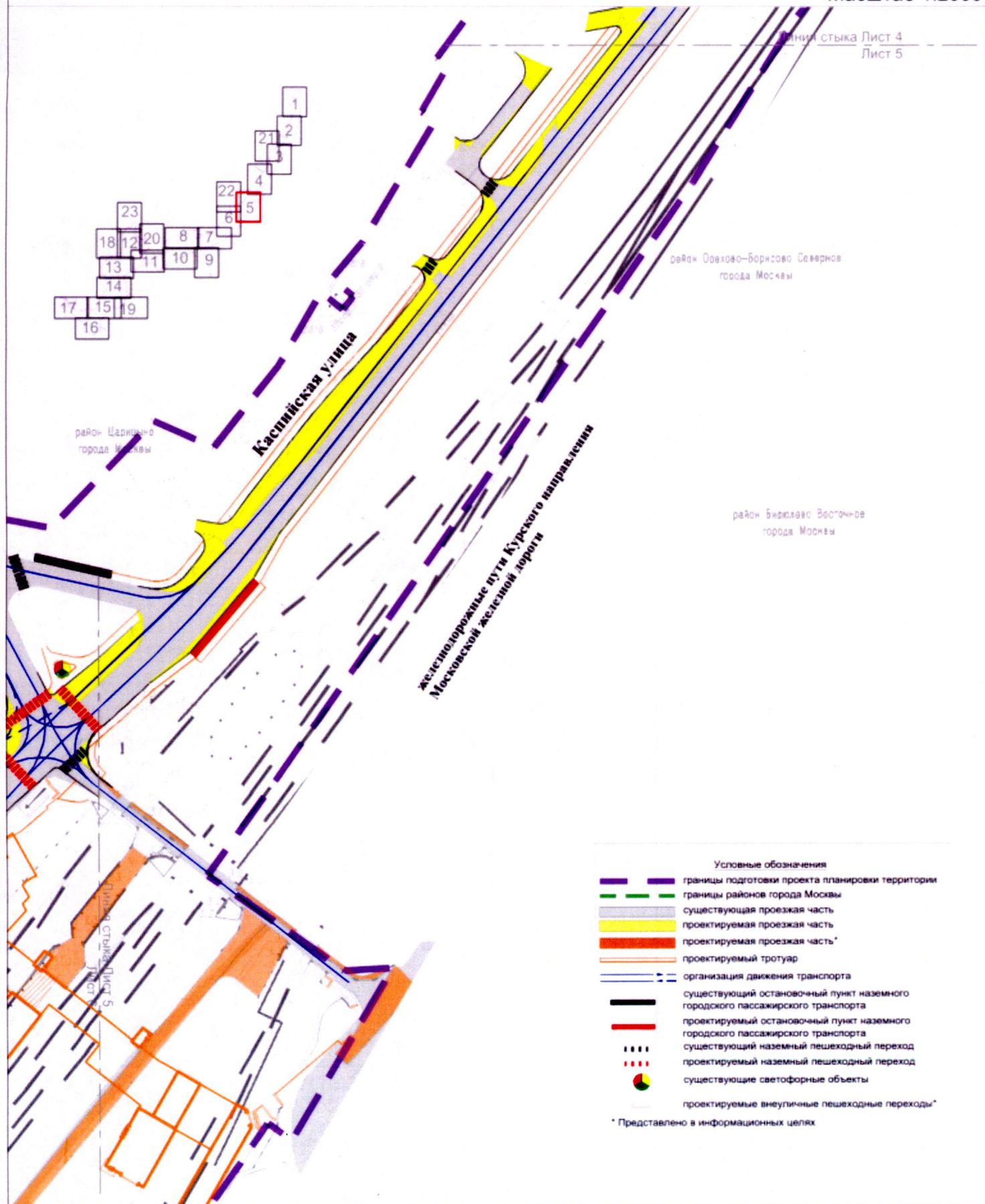
Масштаб 1:2000



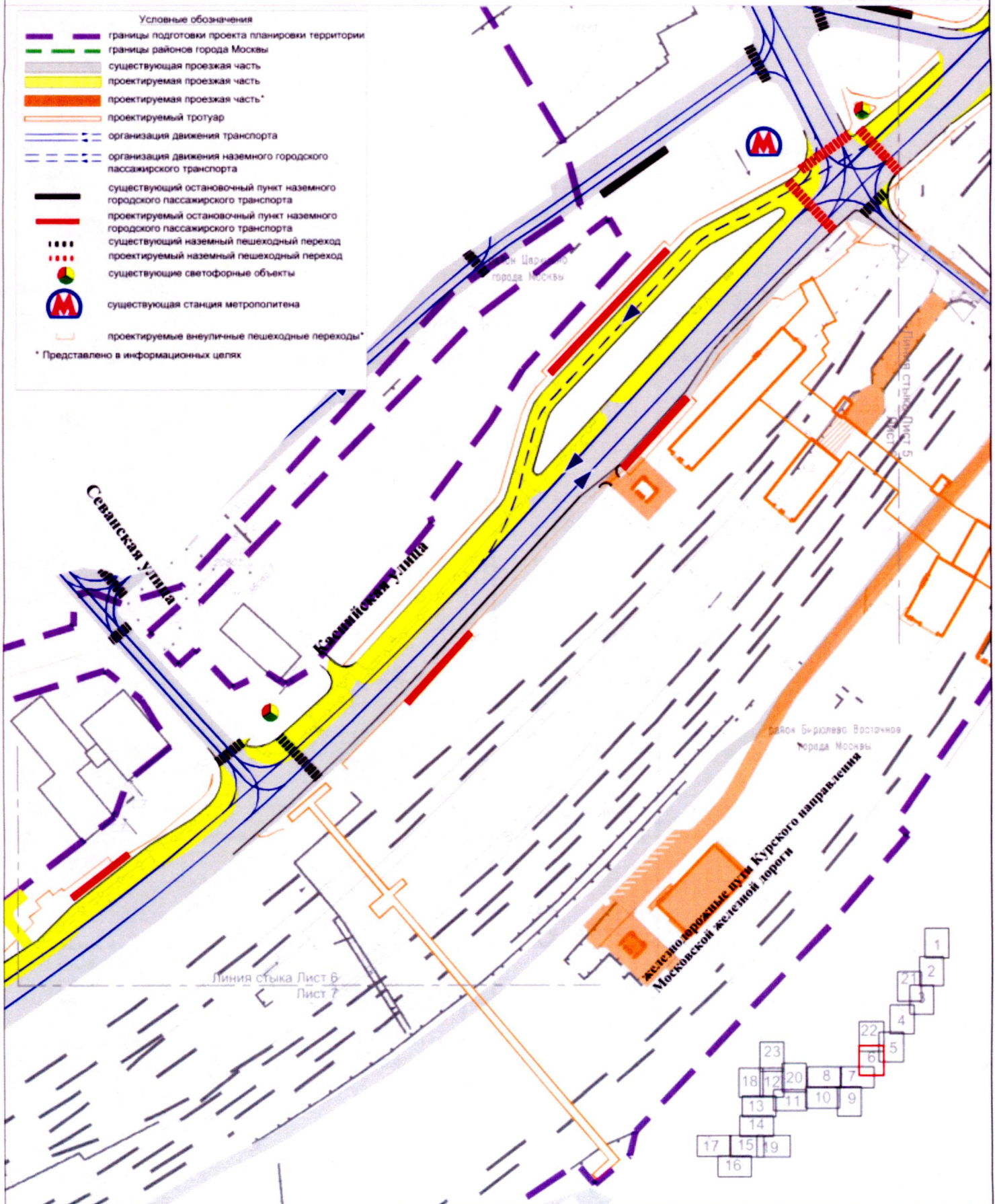
Лист 4 из 23
 район Орехово-Борисово Северное города Москвы
 район Царицыно города Москвы
 Масштаб 1:2000

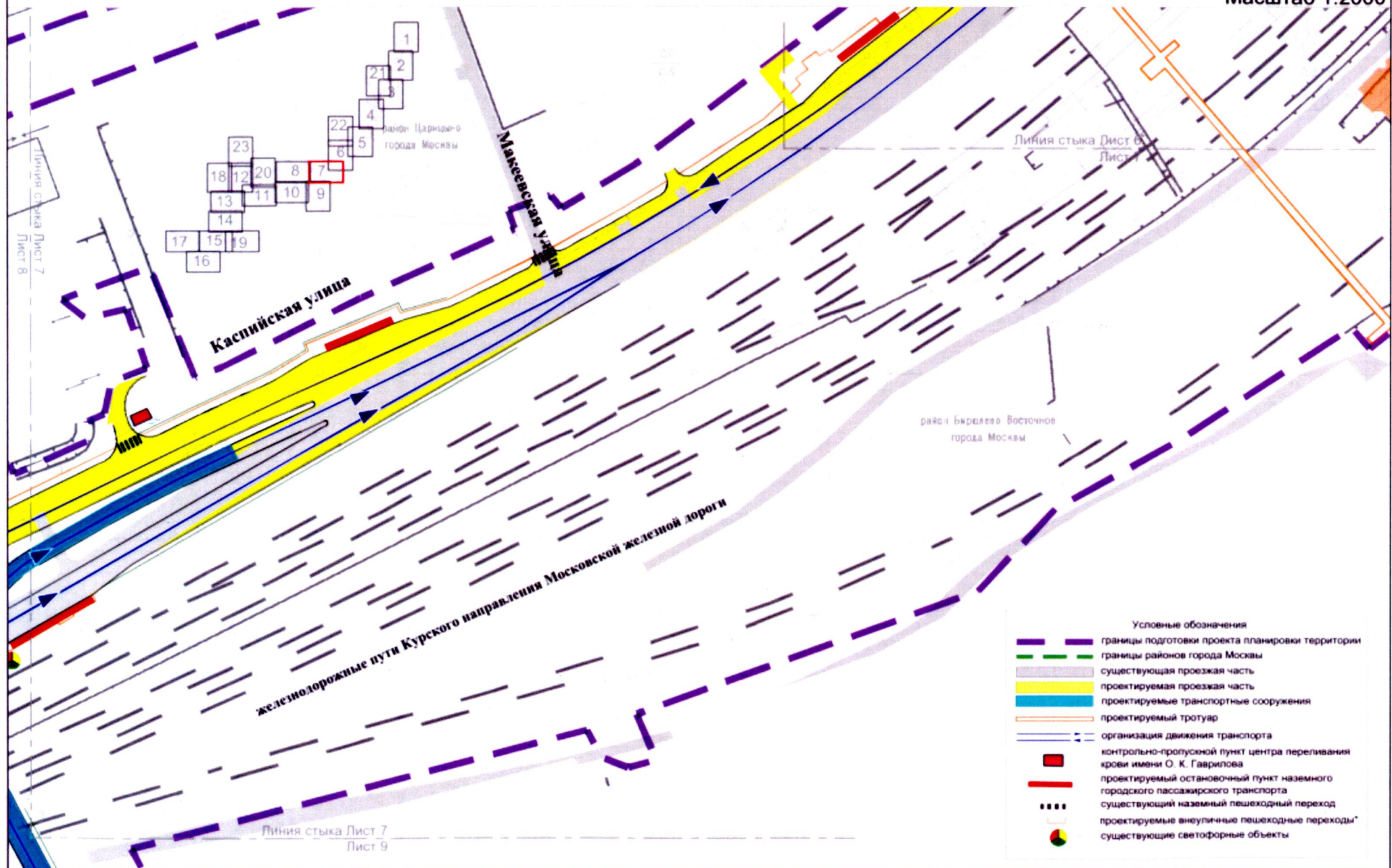


район Орехово-Борисово Северное города Москвы
 район Царицыно города Москвы
 район Бирюлево Восточное города Москвы
 Масштаб 1:2000

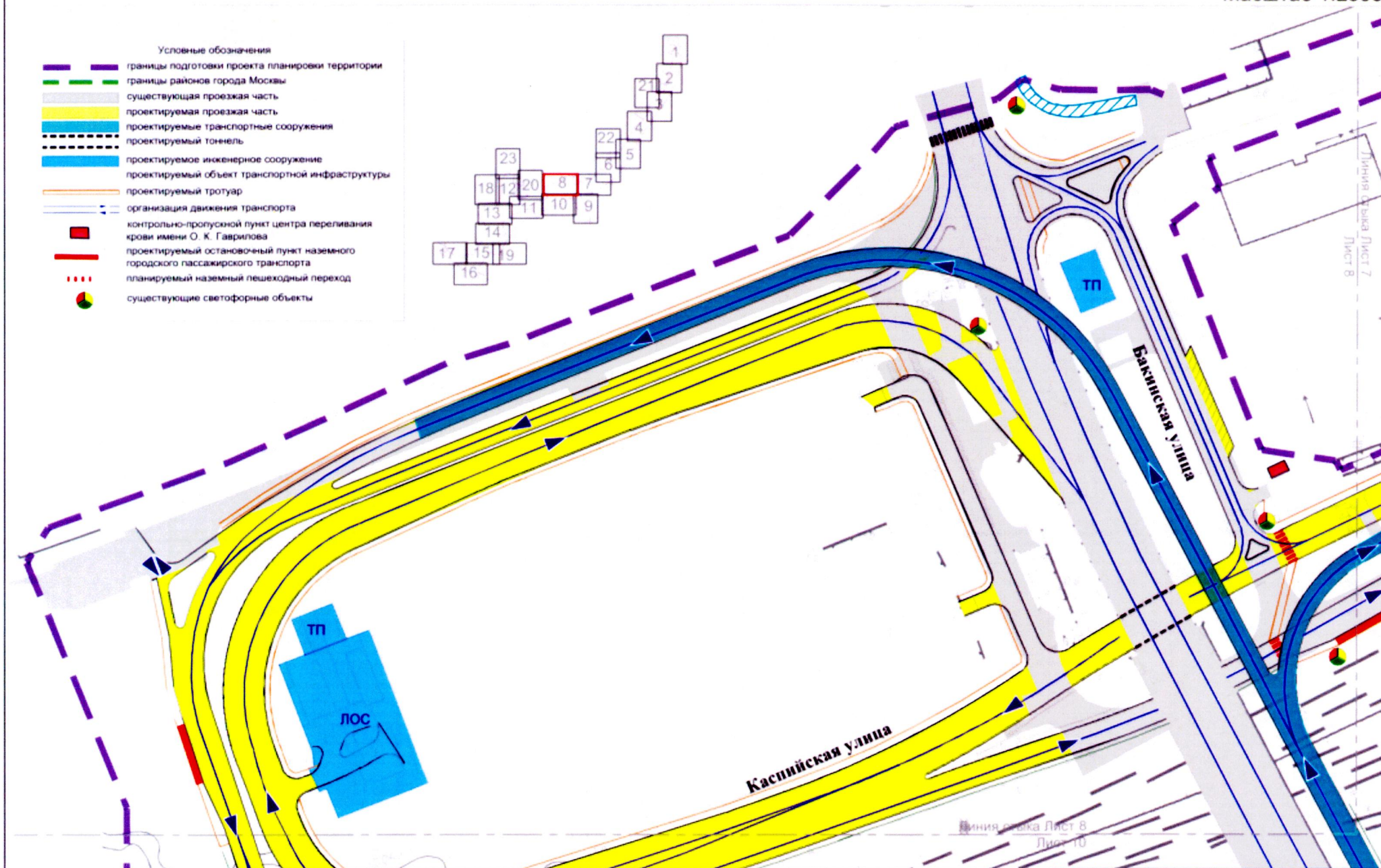
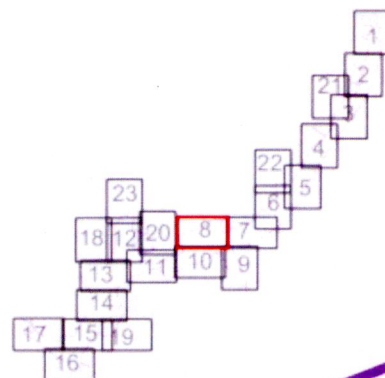


Лист 6 из 23
район Царицыно города Москвы
район Бирюлево Восточное города Москвы
Масштаб 1:2000

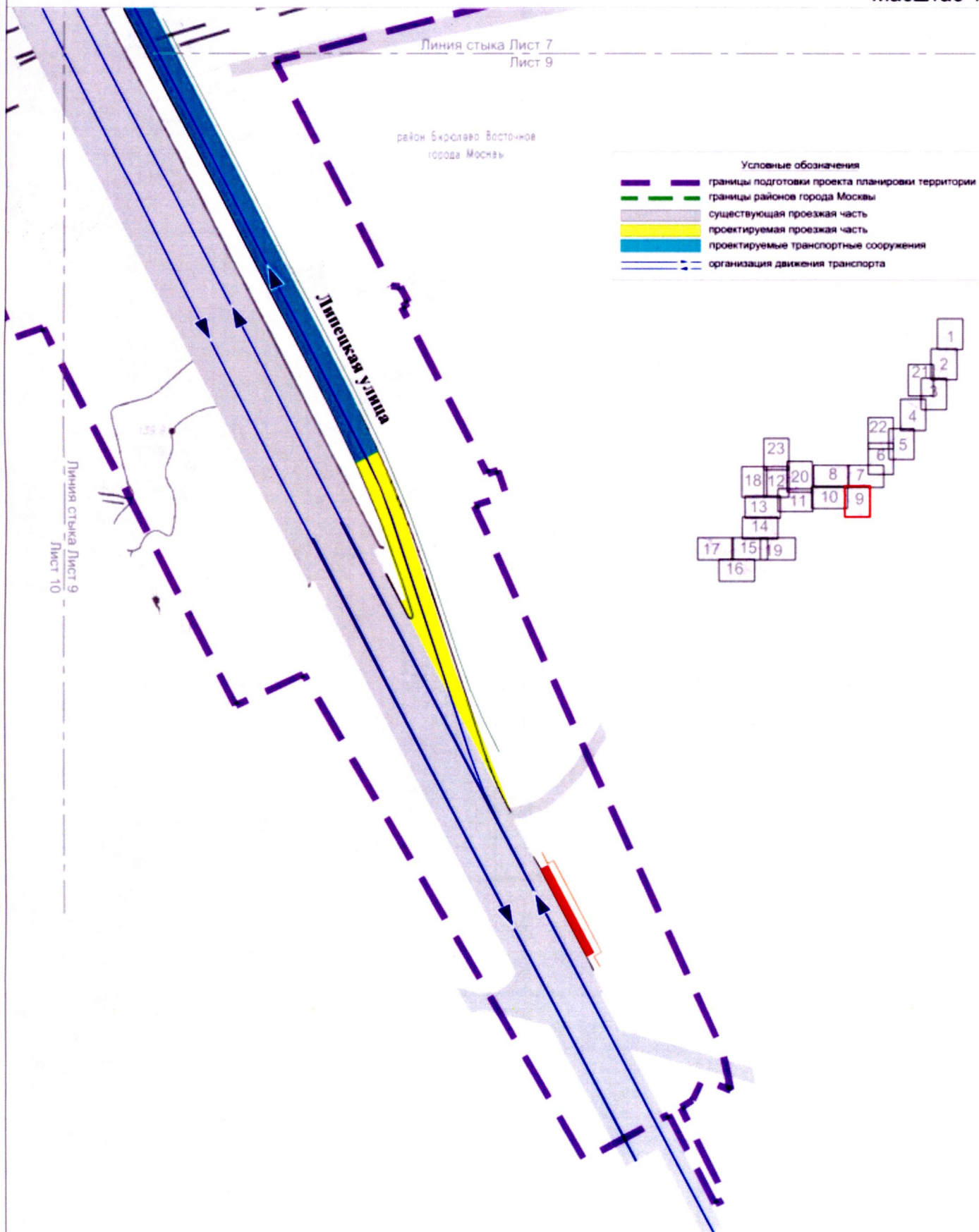


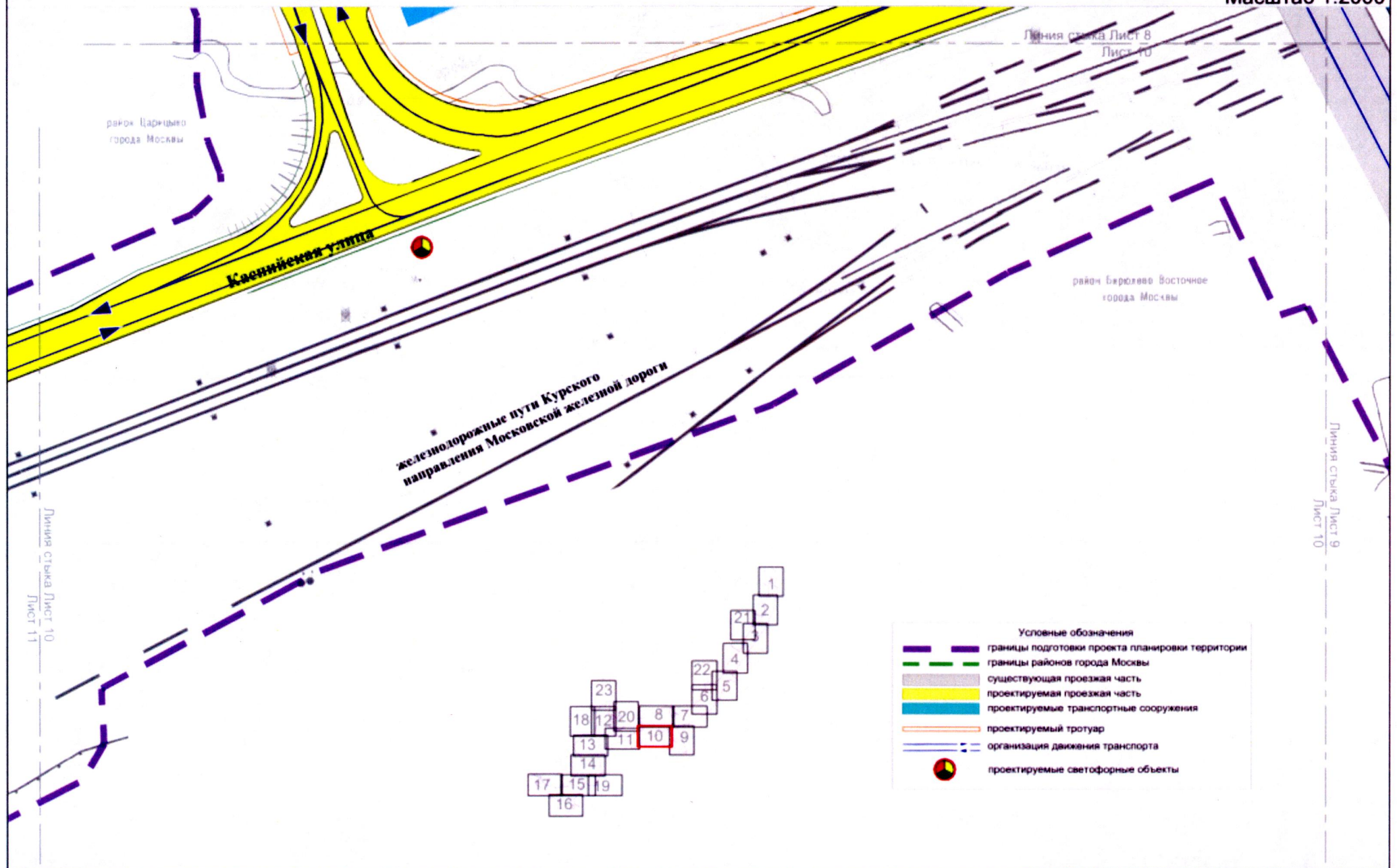


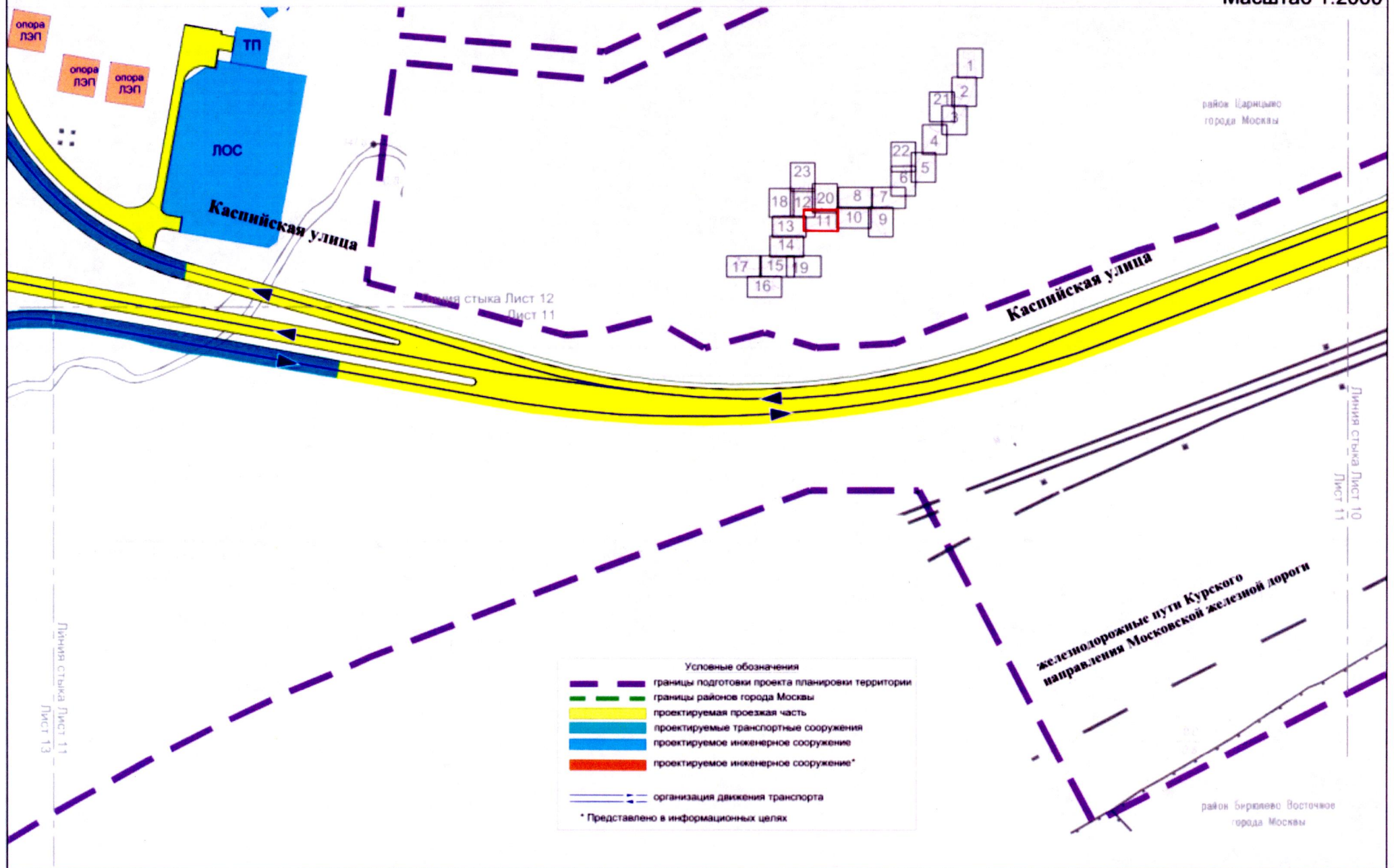
- Условные обозначения
- границы подготовки проекта планировки территории
 - границы районов города Москвы
 - существующая проезжая часть
 - проектируемая проезжая часть
 - проектируемые транспортные сооружения
 - проектируемый тоннель
 - проектируемое инженерное сооружение
 - проектируемый объект транспортной инфраструктуры
 - проектируемый тротуар
 - организация движения транспорта
 - контрольно-пропускной пункт центра переливания крови имени О. К. Гаврилова
 - проектируемый остановочный пункт наземного городского пассажирского транспорта
 - проектируемый наземный пешеходный переход
 - существующие светофорные объекты



Лист 9 из 23
район Бирюлево Восточное города Москвы
Масштаб 1:2000



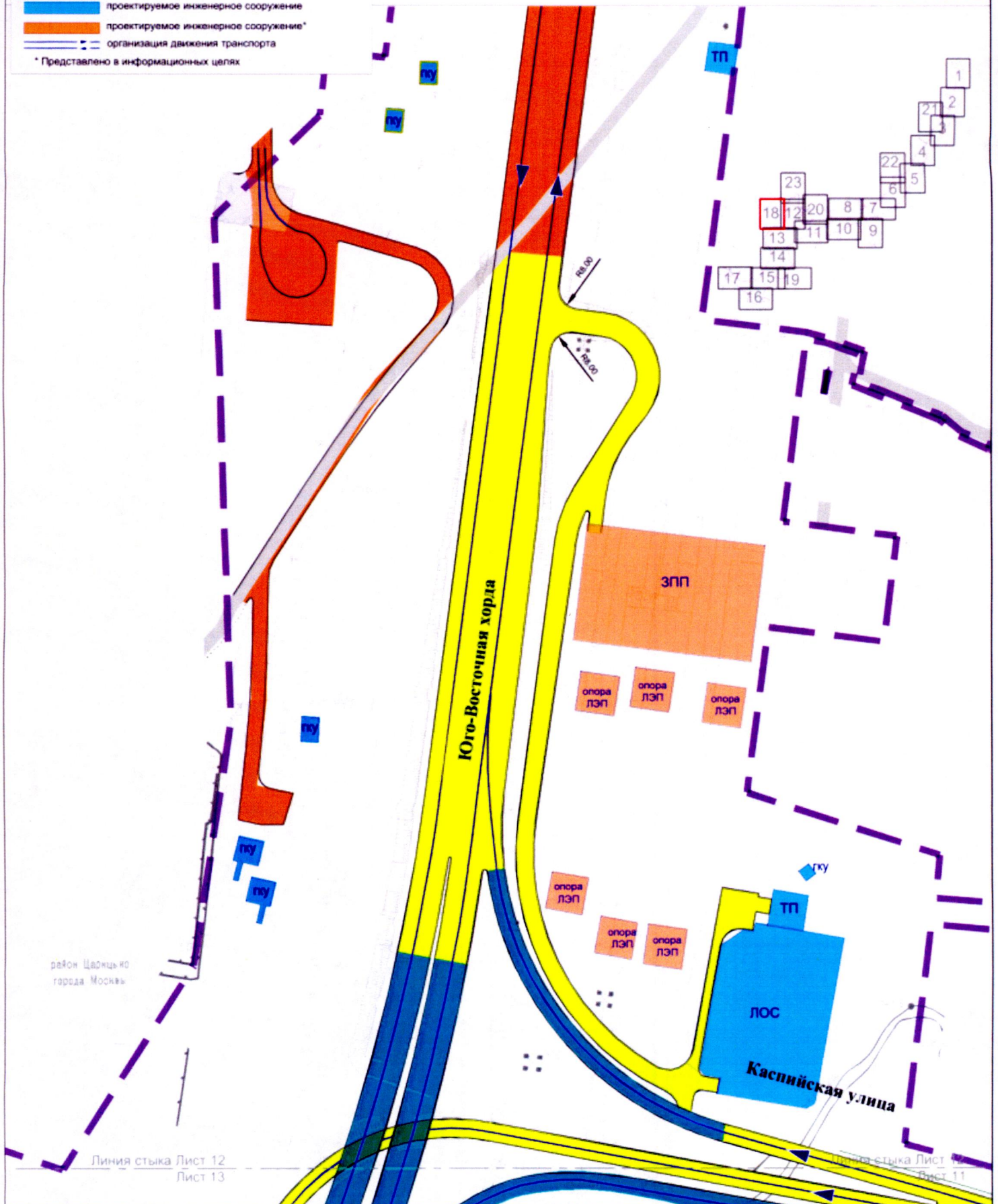




Условные обозначения

- границы подготовки проекта планировки территории
- границы районов города Москвы
- существующая проезжая часть
- проектируемая проезжая часть
- проектируемые транспортные сооружения
- проектируемая проезжая часть*
- проектируемое инженерное сооружение
- проектируемое инженерное сооружение*
- организация движения транспорта

* Представлено в информационных целях



Линия стыка Лист 12
Лист 13

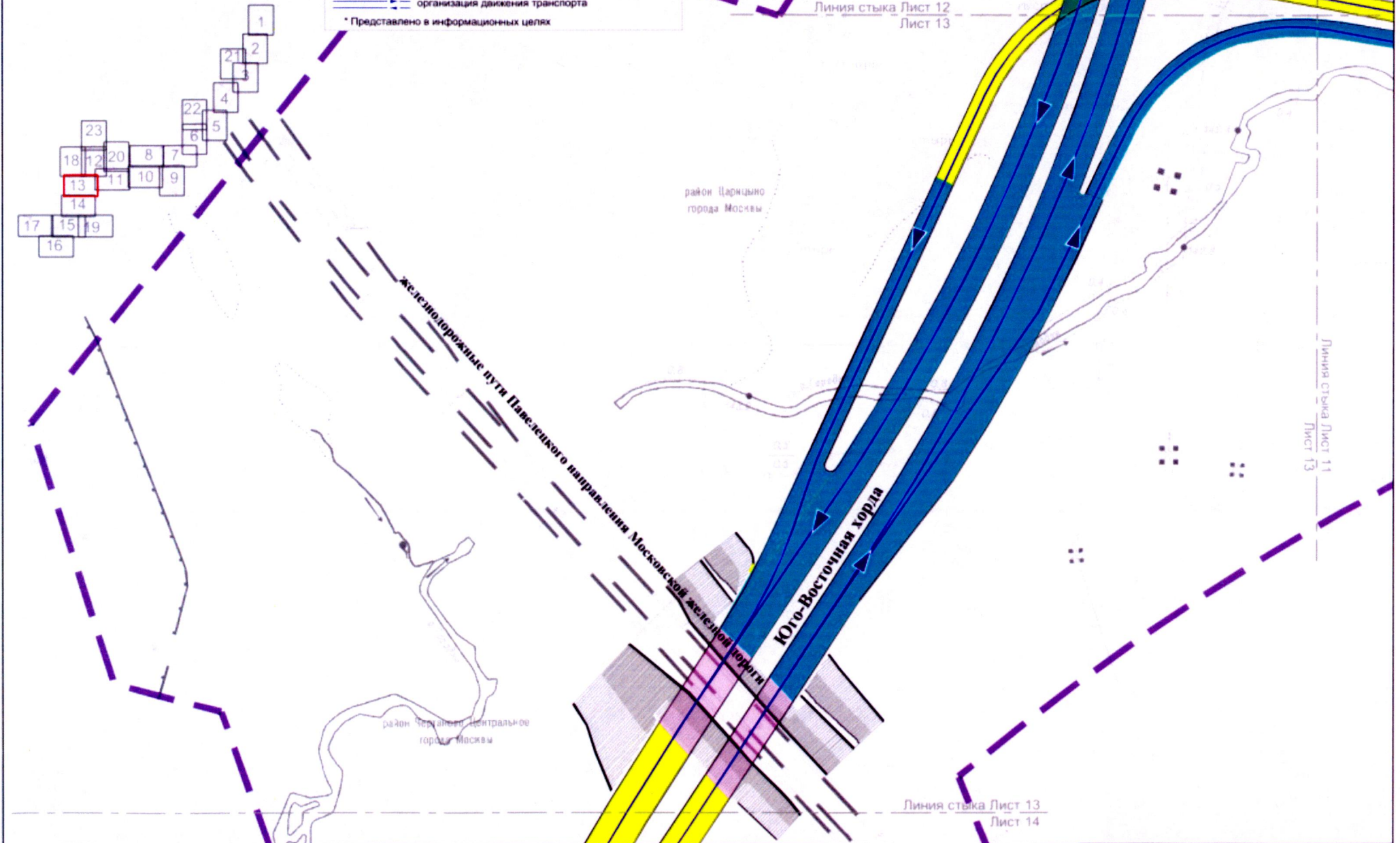
Линия стыка Лист 12
Лист 11

район Царицыно города Москвы
район Чертаново Центрального города Москвы
Масштаб 1:2000

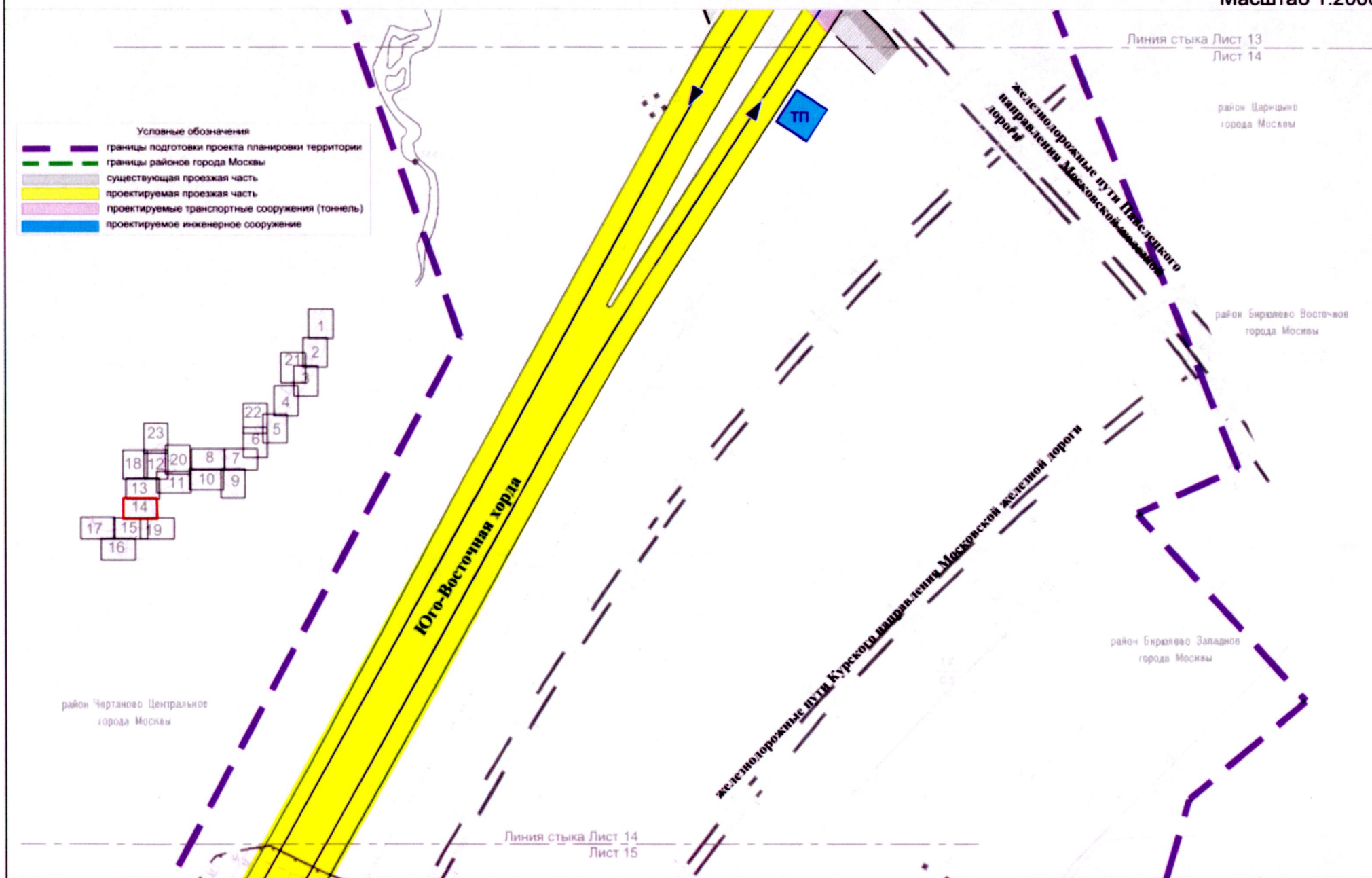
Условные обозначения

- границы подготовки проекта планировки территории
- границы районов города Москвы
- существующая проезжая часть
- проектируемая проезжая часть
- проектируемые транспортные сооружения
- проектируемые транспортные сооружения (тоннель)
- организация движения транспорта

* Представлено в информационных целях



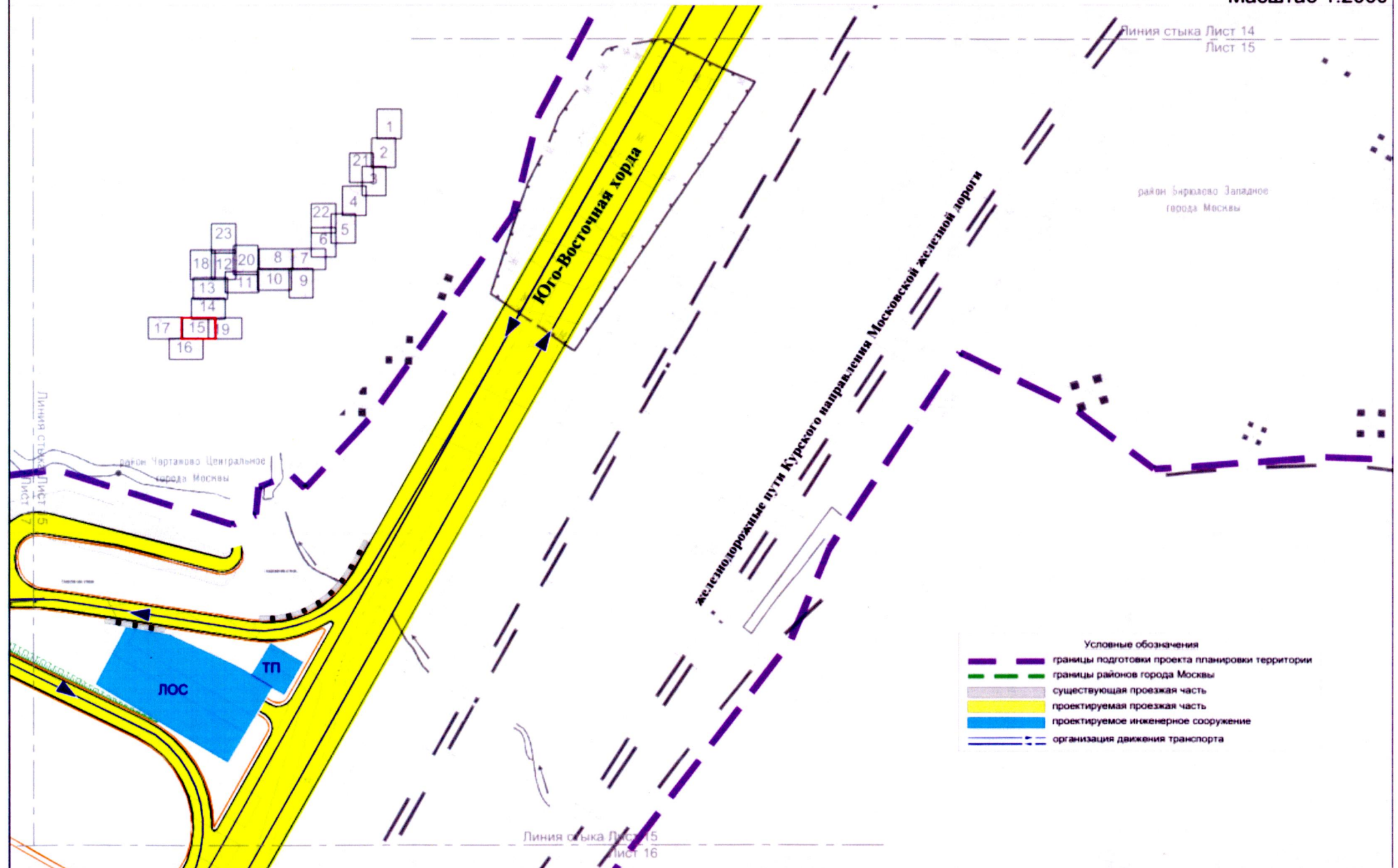
район Царицыно города Москвы, район Бирюлево Восточное города Москвы
район Бирюлево Западное города Москвы, район Чертаново Центральное города Москвы
Масштаб 1:2000



район Чертаново Центральное города Москвы

район Бирюлево Западное города Москвы

Масштаб 1:2000



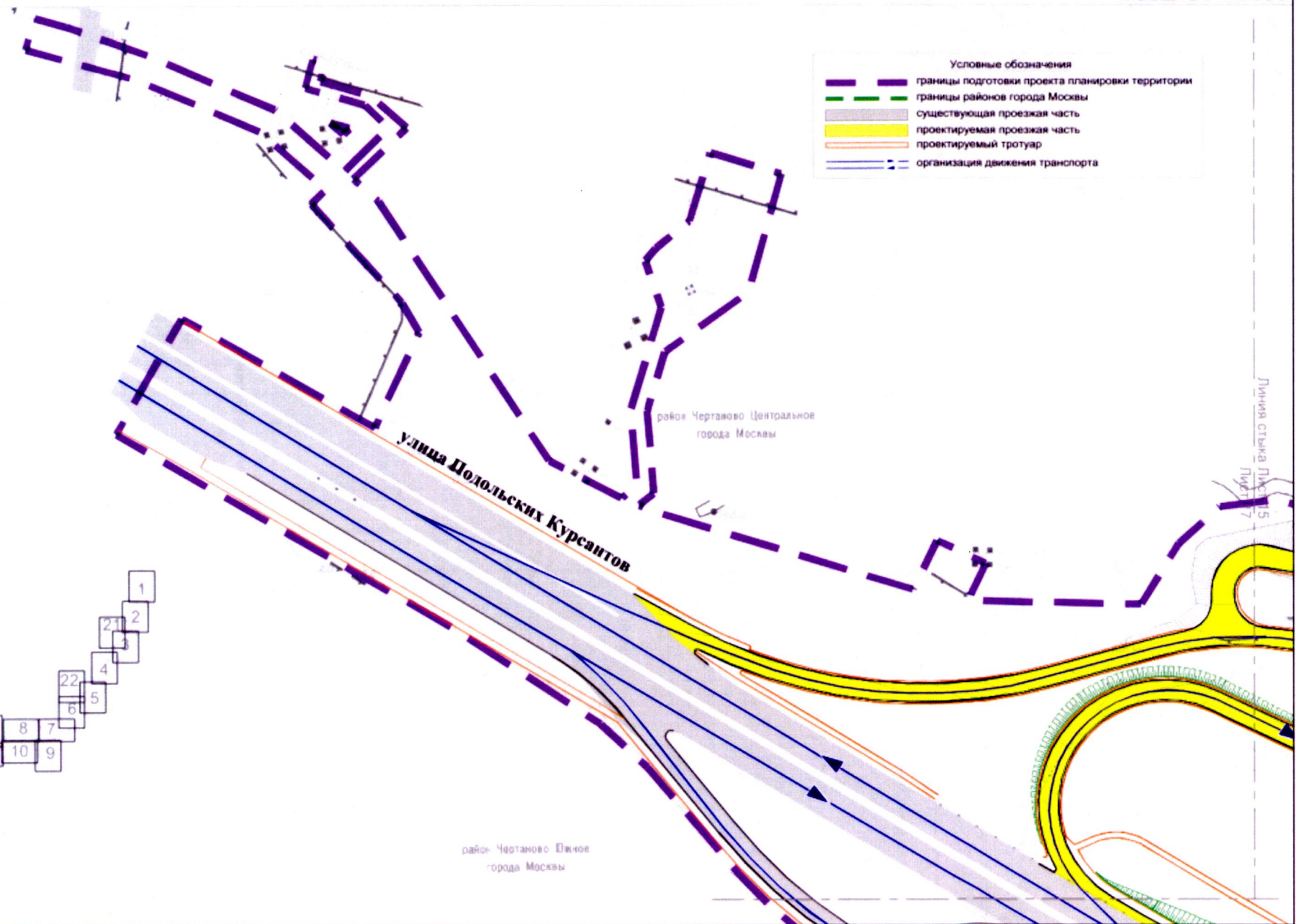
район Бирюлево Западное города Москвы
район Чертаново Центральное города Москвы, район Чертаново Южное города Москвы
Масштаб 1:2000



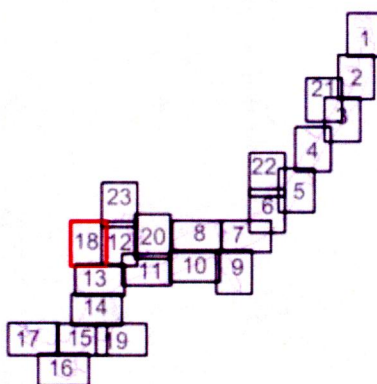
район Чертаново Центральное города Москвы

район Чертаново Южное города Москвы

Масштаб 1:2000



Лист 18 из 23
район Царицыно города Москвы
Масштаб 1:2000



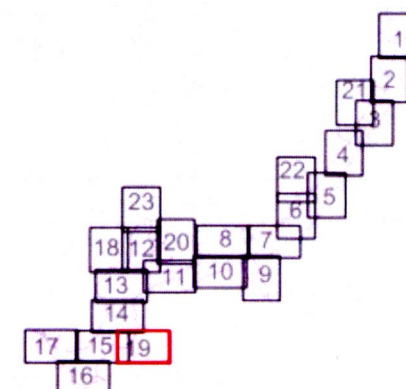
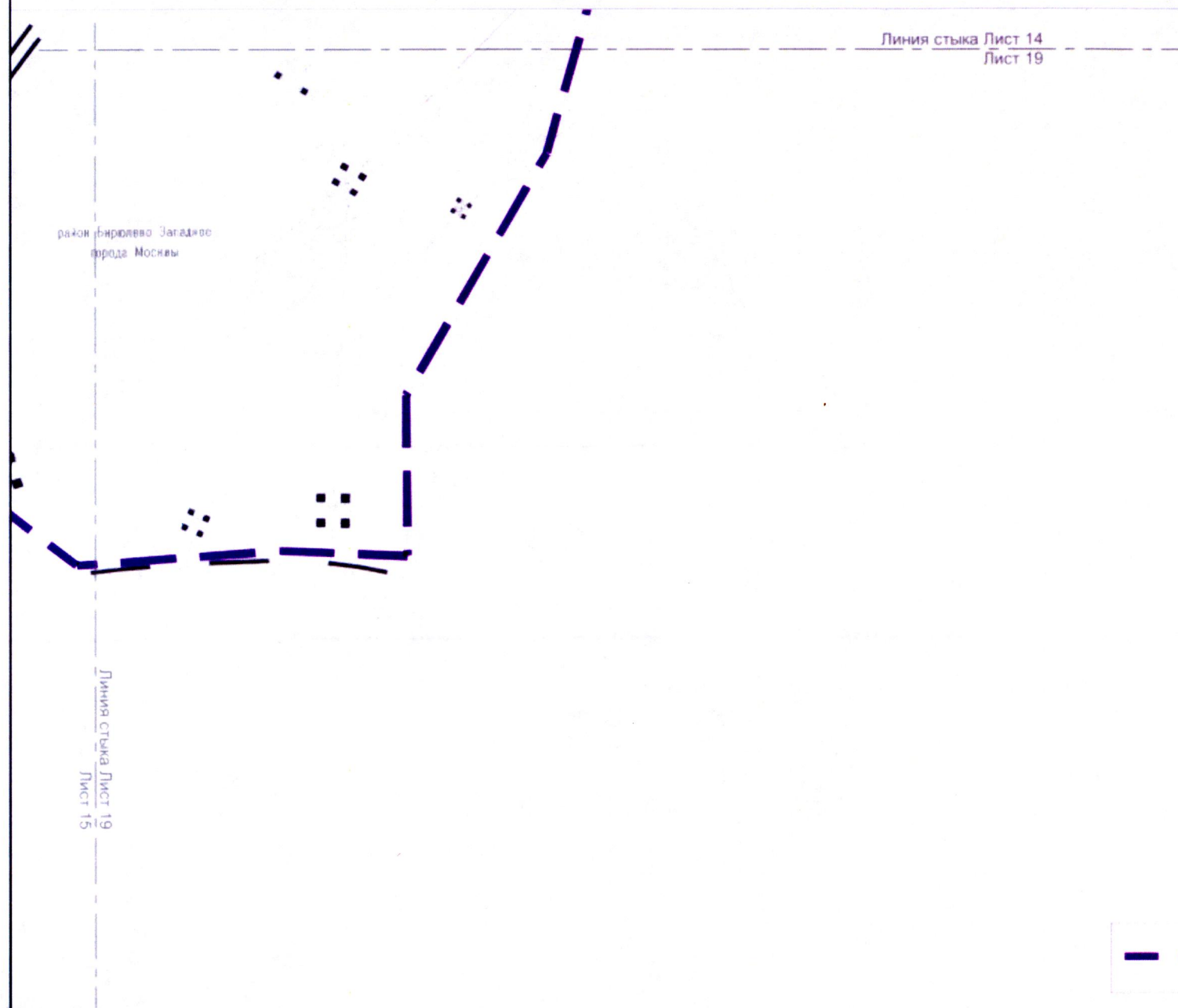
Линия стыка Лист 12
Лист 18

Условные обозначения
— границы подготовки проекта планировки территории



район Царицыно
города Москвы

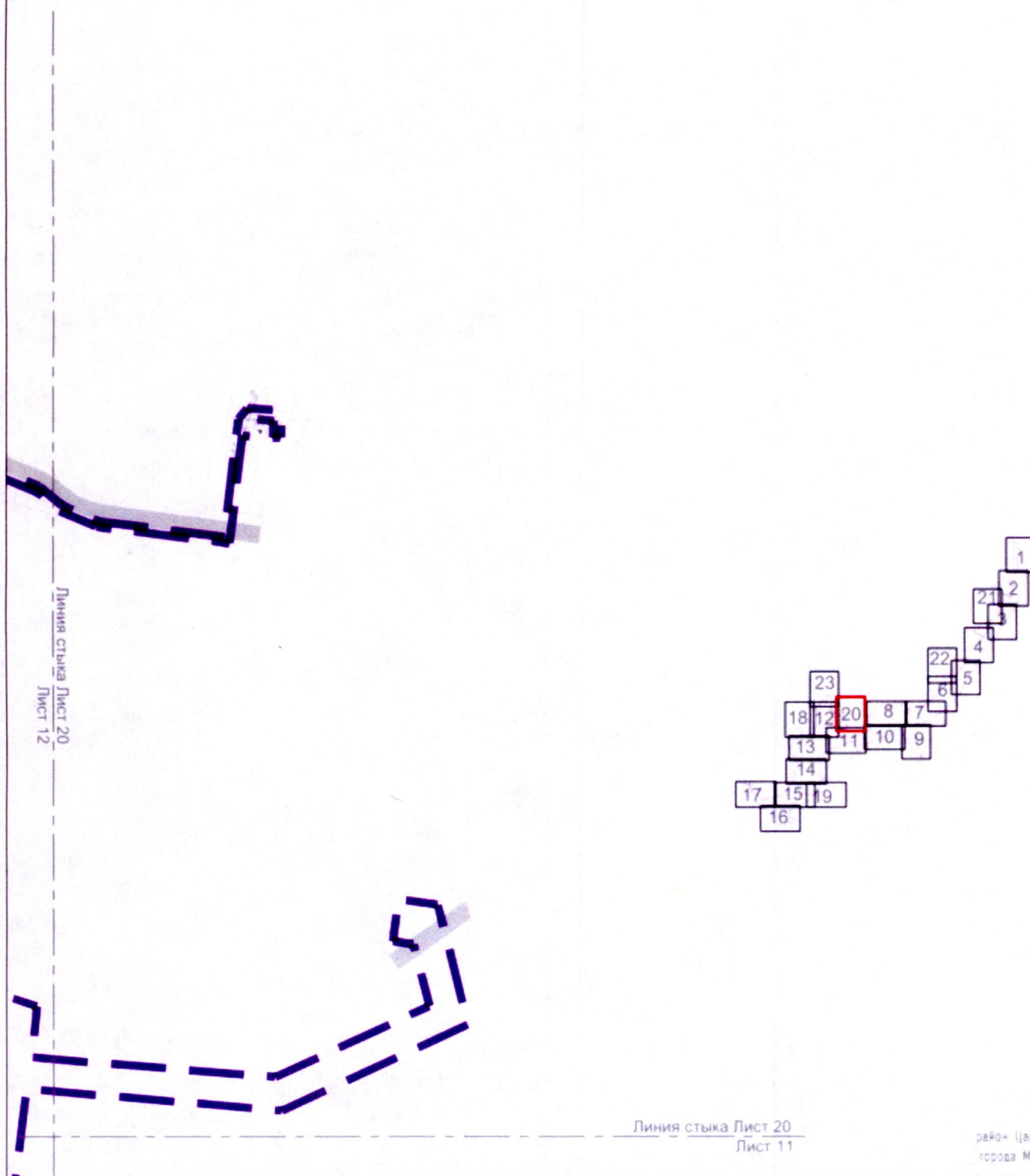
Линия стыка Лист 18
Лист 13

район Бирюлево Западное города Москвы
Масштаб 1:2000

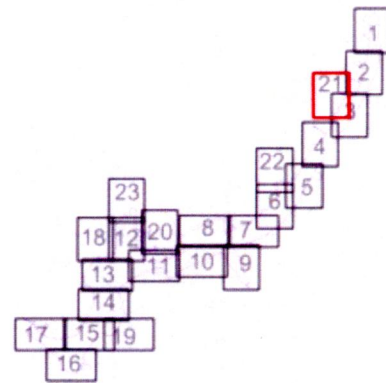


Условные обозначения
— границы подготовки проекта планировки территории

Условные обозначения	
	границы подготовки проекта планировки территории
	существующая проезжая часть



район Царицыно города Москвы
Масштаб 1:2000



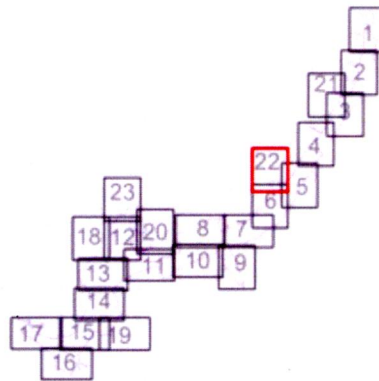
Линия стыка Лист 21
Лист 3

Линия стыка Лист 2
Лист 21

район Царицыно
города Москвы

Ереванская улица

Каспийская улица



Линия стыка Лист 5
Лист 22

Условные обозначения	
	границы подготовки проекта планировки территории
	существующая проезжая часть
	проектируемая проезжая часть
	проектируемый тротуар
	организация движения транспорта
	организация движения наземного городского пассажирского транспорта
	существующий остановочный пункт наземного городского пассажирского транспорта
	существующий наземный пешеходный переход
	проектируемый наземный пешеходный переход
	существующие светофорные объекты
	существующая станция метрополитена

Луганская улица

район Царицыно
города Москвы

Линия стыка Лист 22
Лист 6

